

КАРТА-ПЛАН ТЕРРИТОРИИ

90:12:090601

(номер кадастрового квартала (номера смежных кадастровых кварталов), являющегося (являющихся) территорией, на которой выполняются комплексные кадастровые работы)

Дата подготовки карты-плана территории 07.07.2024 г.

Пояснительная записка

1. Сведения о заказчике

МИНИМУЩЕСТВО КРЫМА, ИНН: 9102012080, ОГРН: 1149102017426

(полное наименование органа местного самоуправления муниципального района или городского округа, органа исполнительной власти города федерального значения Москвы, Санкт-Петербурга или Севастополя, основной государственный регистрационный номер, идентификационный номер налогоплательщика)

—

(сведения об утверждении карты-плана территории)

2. Сведения о кадастровом инженере:

Фамилия, имя, отчество (при наличии отчества): Коробкова Юлия Александровна

Страховой номер индивидуального лицевого счета: 18299010290

Контактный телефон: 89891635691

Адрес электронной почты и почтовый адрес, по которым осуществляется связь с кадастровым инженером: 352802, Краснодарский край, Туапсинский р-н., г.Туапсе, ул.Новицкого, д.23, кв.38, dorofeeva-julia@mail.ru

Наименование саморегулируемой организации кадастровых инженеров (СРО), членом которой является кадастровый инженер: Ассоциация СРО "МСКИ"

Номер регистрации в государственном реестре лиц, осуществляющих кадастровую деятельность: 36024

Сокращенное наименование юридического лица, если кадастровый инженер является работником юридического лица: ООО "ПКБ "АЗИМУТ-ЮГ", 352800, Краснодарский край, Туапсинский р-н, г Туапсе, ул Шаумяна, д 32

3. Основания выполнения комплексных кадастровых работ

Государственный контракт на выполнение комплексных кадастровых работ в отношении кадастровых кварталов на территории республики Крым №0175200000424000174 от 08.04.2024, выдан Министерством имущественных и земельных отношений Республики Крым

(наименование и реквизиты государственного или муниципального контракта на выполнение комплексных кадастровых работ)

4. Перечень документов, использованных при подготовке карты-плана территории

№ п/п	Наименование документа	Реквизиты документа
1	2	3
1	—	—

5. Сведения о геодезической основе, использованной при подготовке карты-плана территории

Система координат 90.5

№ п/п	Название пункта и тип	Класс геодезической сети	Координаты, м		Сведения о состоянии на 01.01.2022		
			X	Y	наружного знака пункта	центра пункта	марки
1	2	3	4	5	6	7	8
1	Лоховка Сев, пир., Лоховка Сев, пир.	3 класс	5002927.82	5249450.01	утрачен	сохран	сохран

						илс я	илс я
2	Виноградная, пир., Виноградная, пир.	4 класс	4981712.50	5213659.53	утраче н	сох ран илс я	сох ран илс я
3	Приятное Свидание, пир., Приятное Свидание, пир.	4 класс	4961449.63	5182600.92	утраче н	сох ран илс я	сох ран илс я

6. Сведения о средствах измерений

№ п/п	Наименование прибора (инструмента, аппаратуры)	Сведения об утверждении типа измерений	Реквизиты свидетельства о поверке прибора (инструмента, аппаратуры)
1	2	3	4
1	Аппаратура геодезическая спутниковая South Calaxy G5	SA60D114710153 5EGA, 17.04.2025г.	Свидетельство о поверке СДЮП/18-04-2024/333703025, выдано 18.04.2024 г., действительно до 17.04.2025г.
2	Geodetika GRC220	C01708, 21.03.2025г.	Свидетельство о поверке СГСХ/22- 03-2024/32608858, выдано 22.03.2024г., действительно до 21.03.2025г.

7. Пояснения к разделам карты-плана территории

Комплексные кадастровые работы проводились в отношении кадастрового квартала 90:12:090601, в соответствии с Государственным контрактом № 0175200000424000174 от 08.04.2024 года.

По сведениям ЕГРН, кадастровый квартал включает в себя: участков - 804 из которых в границах - 746, ОКС - 634 из которых в границах - 545.

Уточняемые земельные участки расположены в Зона ведения садоводства (СХ2). В результате кадастровых работ, площади земельных участков изменены в пределах 10% от сведений содержащихся в сведениях ЕГРН. Данные земельные участки были внесены в ЕГРН на основании описания местоположения границ. Граница данных участков существуют на местности 15 лет и более.

Сведения об уточняемых земельных участках

1. Сведения о характерных точках границы уточняемого земельного участка с кадастровым номером 90:01:030101:3

Зона №

Обозначение характерных точек границ	Существующие координаты, м		Уточненные координаты, м		Метод определения координат	Средняя квадратическая погрешность определения координат характерной точки (Mt), м	Формулы, примененные для расчета средней квадратической погрешности определения координат характерной точки (Mt), м
	X	Y	X	Y			
1	2	3	4	5	6	7	8
-	-	-	-	-	-	-	-

1. Сведения о характерных точках границы уточняемого земельного участка с кадастровым номером 90:01:030101:3

Зона №

Обозначение характерных точек границ	Существующие координаты, м		Уточненные координаты, м		Метод определения координат	Средняя квадратическая погрешность определения координат характерной точки (Mt), м	Формулы, примененные для расчета средней квадратической погрешности определения координат характерной точки (Mt), м
	X	Y	X	Y			
1	2	3	4	5	6	7	8
-	4974327. 24	5185143. 94	-	-	-	0.10	-
-	4974302. 25	5185143. 05	-	-	-	0.10	-
-	4974302. 96	5185123. 16	-	-	-	0.10	-
-	4974327. 95	5185124. 05	-	-	-	0.10	-
-	4974327. 24	5185143. 94	-	-	-	0.10	-

2. Сведения о частях границ уточняемого земельного участка с кадастровым номером 90:01:030101:3

Обозначение части границ		Горизонтальное проложение (S), м	Описание прохождения части границ	Отметка о наличии земельного спора о местоположении границ земельного участка
от т.	до т.			
1	2	3	4	5
-	-	-	-	-

3. Общие сведения об уточняемом земельном участке с кадастровым номером 90:01:030101:3

№ п/п	Наименование характеристики земельного участка	Значение характеристики

1	2	3
1	Адрес земельного участка	Крым Респ, Симферопольский р-н, Мирное с, Рыбачья ул, 84 уч
	Местоположение земельного участка (при отсутствии присвоенного адреса)	—
	Дополнительные сведения о местоположении земельного участка	—
2	Площадь земельного участка \pm величина погрешности определения площади ($P \pm \Delta P$), м ²	—
3	Формула, примененная для расчета предельной допустимой погрешности определения площади земельного участка (ΔP), м ²	—
4	Площадь земельного участка согласно сведениям Единого государственного реестра недвижимости ($P_{\text{кад}}$), м ²	498
5	Оценка расхождения P и $P_{\text{кад}}$ ($P - P_{\text{кад}}$), м ²	—
6	Предельный минимальный и максимальный размеры земельного участка ($P_{\text{мин}}$ и $P_{\text{макс}}$), м ²	—
7	Кадастровый или иной номер (обозначение) здания, сооружения, объекта незавершенного строительства, расположенного на земельном участке	—
8	Иные сведения	—

Сведения об уточняемых земельных участках

1. Сведения о характерных точках границы уточняемого земельного участка с кадастровым номером 90:06:010501:222

Зона №

Обозначение характерных точек границ	Существующие координаты, м		Уточненные координаты, м		Метод определения координат	Средняя квадратическая погрешность определения координат характерной точки (Mt), м	Формулы, примененные для расчета средней квадратической погрешности определения координат характерной точки (Mt), м
	X	Y	X	Y			
1	2	3	4	5	6	7	8
–	4974056. 77	5185545. 06	–	–	–	0.10	–
–	4974055. 21	5185520. 11	–	–	–	0.10	–
–	4974035. 01	5185521. 70	–	–	–	0.10	–
–	4974036. 57	5185546. 21	–	–	–	0.10	–
–	4974056. 77	5185545. 06	–	–	–	0.10	–

2. Сведения о частях границ уточняемого земельного участка с кадастровым номером 90:06:010501:222

Обозначение части границ		Горизонтальное проложение (S), м	Описание прохождения части границ	Отметка о наличии земельного спора о местоположении границ земельного участка
от т.	до т.			
1	2	3	4	5
–	–	–	–	–

3. Общие сведения об уточняемом земельном участке с кадастровым номером 90:06:010501:222

№ п/п	Наименование характеристики земельного участка	Значение характеристики
1	2	3
1	Адрес земельного участка	Крым Респ, Симферопольский р-н, Дзержинец снт, Клубничная ул, 151 уч
	Местоположение земельного участка (при отсутствии присвоенного адреса)	–
	Дополнительные сведения о местоположении земельного участка	–
2	Площадь земельного участка ± величина погрешности определения площади ($P \pm \Delta P$), м ²	–
3	Формула, примененная для расчета предельной допустимой погрешности определения площади земельного участка (ΔP), м ²	–

4	Площадь земельного участка согласно сведениям Единого государственного реестра недвижимости ($P_{\text{кад}}$), м^2	502
5	Оценка расхождения P и $P_{\text{кад}}$ ($P - P_{\text{кад}}$), м^2	—
6	Предельный минимальный и максимальный размеры земельного участка ($P_{\text{мин}}$ и $P_{\text{макс}}$), м^2	—
7	Кадастровый или иной номер (обозначение) здания, сооружения, объекта незавершенного строительства, расположенного на земельном участке	—
8	Иные сведения	—

Сведения об уточняемых земельных участках

1. Сведения о характерных точках границы уточняемого земельного участка с кадастровым номером 90:06:010501:636

Зона №

Обозначение характерных точек границ	Существующие координаты, м		Уточненные координаты, м		Метод определения координат	Средняя квадратическая погрешность определения координат характерной точки (Mt), м	Формулы, примененные для расчета средней квадратической погрешности определения координат характерной точки (Mt), м
	X	Y	X	Y			
1	2	3	4	5	6	7	8
–	4973994. 96	5185523. 82	–	–	–	0.10	–
–	4973996. 92	5185548. 81	–	–	–	0.10	–
–	4973976. 92	5185549. 57	–	–	–	0.10	–
–	4973975. 30	5185525. 06	–	–	–	0.10	–
–	4973994. 96	5185523. 82	–	–	–	0.10	–

2. Сведения о частях границ уточняемого земельного участка с кадастровым номером 90:06:010501:636

Обозначение части границ		Горизонтальное проложение (S), м	Описание прохождения части границ	Отметка о наличии земельного спора о местоположении границ земельного участка
от т.	до т.			
1	2	3	4	5
–	–	–	–	–

3. Общие сведения об уточняемом земельном участке с кадастровым номером 90:06:010501:636

№ п/п	Наименование характеристики земельного участка	Значение характеристики
1	2	3
1	Адрес земельного участка	Крым Респ, Симферопольский р-н, Дзержинец снт, 154 уч
	Местоположение земельного участка (при отсутствии присвоенного адреса)	–
	Дополнительные сведения о местоположении земельного участка	–
2	Площадь земельного участка ± величина погрешности определения площади ($P \pm \Delta P$), м ²	–
3	Формула, примененная для расчета предельной допустимой погрешности определения площади земельного участка (ΔP), м ²	–

4	Площадь земельного участка согласно сведениям Единого государственного реестра недвижимости ($P_{\text{кад}}$), м^2	493
5	Оценка расхождения P и $P_{\text{кад}}$ ($P - P_{\text{кад}}$), м^2	—
6	Предельный минимальный и максимальный размеры земельного участка ($P_{\text{мин}}$ и $P_{\text{макс}}$), м^2	—
7	Кадастровый или иной номер (обозначение) здания, сооружения, объекта незавершенного строительства, расположенного на земельном участке	—
8	Иные сведения	—

Сведения об уточняемых земельных участках

1. Сведения о характерных точках границы уточняемого земельного участка с кадастровым номером 90:12:000000:2741

Зона №

Обозначение характерных точек границ	Существующие координаты, м		Уточненные координаты, м		Метод определения координат	Средняя квадратическая погрешность определения координат характерной точки (Mt), м	Формулы, примененные для расчета средней квадратической погрешности определения координат характерной точки (Mt), м
	X	Y	X	Y			
1	2	3	4	5	6	7	8
–	4974090. 85	5185459. 65	–	–	–	0.10	–
–	4974110. 44	5185458. 50	–	–	–	0.10	–
–	4974112. 54	5185483. 49	–	–	–	0.10	–
–	4974092. 65	5185485. 02	–	–	–	0.10	–
–	4974090. 85	5185459. 65	–	–	–	0.10	–

2. Сведения о частях границ уточняемого земельного участка с кадастровым номером 90:12:000000:2741

Обозначение части границ		Горизонтальное проложение (S), м	Описание прохождения части границ	Отметка о наличии земельного спора о местоположении границ земельного участка
от т.	до т.			
1	2	3	4	5
–	–	–	–	–

3. Общие сведения об уточняемом земельном участке с кадастровым номером 90:12:000000:2741

№ п/п	Наименование характеристики земельного участка	Значение характеристики
1	2	3
1	Адрес земельного участка	Крым Респ, Симферопольский р-н, Дзержинец снт, Грушовая ул, 105 уч
	Местоположение земельного участка (при отсутствии присвоенного адреса)	–
	Дополнительные сведения о местоположении земельного участка	–
2	Площадь земельного участка ± величина погрешности определения площади ($P \pm \Delta P$), м ²	–
3	Формула, примененная для расчета предельной допустимой погрешности определения площади земельного участка (ΔP), м ²	–

4	Площадь земельного участка согласно сведениям Единого государственного реестра недвижимости ($P_{\text{кад}}$), м^2	500
5	Оценка расхождения P и $P_{\text{кад}}$ ($P - P_{\text{кад}}$), м^2	—
6	Предельный минимальный и максимальный размеры земельного участка ($P_{\text{мин}}$ и $P_{\text{макс}}$), м^2	—
7	Кадастровый или иной номер (обозначение) здания, сооружения, объекта незавершенного строительства, расположенного на земельном участке	—
8	Иные сведения	—

Сведения об уточняемых земельных участках

1. Сведения о характерных точках границы уточняемого земельного участка с кадастровым номером 90:12:000000:33

Зона №

Обозначение характерных точек границ	Существующие координаты, м		Уточненные координаты, м		Метод определения координат	Средняя квадратическая погрешность определения координат характерной точки (Mt), м	Формулы, примененные для расчета средней квадратической погрешности определения координат характерной точки (Mt), м
	X	Y	X	Y			
1	2	3	4	5	6	7	8
–	4974162. 56	5185342. 13	–	–	–	0.10	–
–	4974182. 97	5185340. 78	–	–	–	0.10	–
–	4974183. 98	5185366. 58	–	–	–	0.10	–
–	4974164. 19	5185367. 90	–	–	–	0.10	–
–	4974162. 56	5185342. 13	–	–	–	0.10	–

2. Сведения о частях границ уточняемого земельного участка с кадастровым номером 90:12:000000:33

Обозначение части границ		Горизонтальное проложение (S), м	Описание прохождения части границ	Отметка о наличии земельного спора о местоположении границ земельного участка
от т.	до т.			
1	2	3	4	5
–	–	20.45	–	–
–	–	25.82	–	–
–	–	19.83	–	–
–	–	25.82	–	–

3. Общие сведения об уточняемом земельном участке с кадастровым номером 90:12:000000:33

№ п/п	Наименование характеристики земельного участка	Значение характеристики
1	2	3
1	Адрес земельного участка	Крым Респ, Симферопольский р-н, Мирное с, Западная (СПК Дзержинец снт) ул, 16 уч
	Местоположение земельного участка (при отсутствии присвоенного адреса)	–
	Дополнительные сведения о местоположении земельного участка	–
2	Площадь земельного участка ± величина погрешности определения площади ($P \pm \Delta P$), м ²	–
3	Формула, примененная для расчета	–

	предельной допустимой погрешности определения площади земельного участка (ΔP), м ²	
4	Площадь земельного участка согласно сведениям Единого государственного реестра недвижимости ($P_{\text{кад}}$), м ²	520
5	Оценка расхождения P и $P_{\text{кад}}$ ($P - P_{\text{кад}}$), м ²	—
6	Предельный минимальный и максимальный размеры земельного участка ($P_{\text{мин}}$ и $P_{\text{макс}}$), м ²	—
7	Кадастровый или иной номер (обозначение) здания, сооружения, объекта незавершенного строительства, расположенного на земельном участке	—
8	Иные сведения	—

Сведения об уточняемых земельных участках

1. Сведения о характерных точках границы уточняемого земельного участка с кадастровым номером 90:12:000000:3472

Зона №

Обозначение характерных точек границ	Существующие координаты, м		Уточненные координаты, м		Метод определения координат	Средняя квадратическая погрешность определения координат характерной точки (Mt), м	Формулы, примененные для расчета средней квадратической погрешности определения координат характерной точки (Mt), м
	X	Y	X	Y			
1	2	3	4	5	6	7	8
–	4974418. 85	5185838. 48	–	–	–	0.20	–
–	4974419. 21	5185863. 87	–	–	–	0.20	–
–	4974399. 52	5185865. 24	–	–	–	0.20	–
–	4974398. 34	5185839. 90	–	–	–	0.20	–
–	4974418. 85	5185838. 48	–	–	–	0.20	–

2. Сведения о частях границ уточняемого земельного участка с кадастровым номером 90:12:000000:3472

Обозначение части границ		Горизонтальное проложение (S), м	Описание прохождения части границ	Отметка о наличии земельного спора о местоположении границ земельного участка
от т.	до т.			
1	2	3	4	5
–	–	–	–	–

3. Общие сведения об уточняемом земельном участке с кадастровым номером 90:12:000000:3472

№ п/п	Наименование характеристики земельного участка	Значение характеристики
1	2	3
1	Адрес земельного участка	Крым Респ, Симферопольский р-н, Дзержинец снт, 448 уч
	Местоположение земельного участка (при отсутствии присвоенного адреса)	–
	Дополнительные сведения о местоположении земельного участка	–
2	Площадь земельного участка ± величина погрешности определения площади ($P \pm \Delta P$), м ²	–
3	Формула, примененная для расчета предельной допустимой погрешности определения площади земельного участка (ΔP), м ²	–

4	Площадь земельного участка согласно сведениям Единого государственного реестра недвижимости ($P_{\text{кад}}$), м^2	511
5	Оценка расхождения P и $P_{\text{кад}}$ ($P - P_{\text{кад}}$), м^2	—
6	Предельный минимальный и максимальный размеры земельного участка ($P_{\text{мин}}$ и $P_{\text{макс}}$), м^2	—
7	Кадастровый или иной номер (обозначение) здания, сооружения, объекта незавершенного строительства, расположенного на земельном участке	—
8	Иные сведения	—

Сведения об уточняемых земельных участках

1. Сведения о характерных точках границы уточняемого земельного участка с кадастровым номером 90:12:000000:4616

Зона №

Обозначение характерных точек границ	Существующие координаты, м		Уточненные координаты, м		Метод определения координат	Средняя квадратическая погрешность определения координат характерной точки (Mt), м	Формулы, примененные для расчета средней квадратической погрешности определения координат характерной точки (Mt), м
	X	Y	X	Y			
1	2	3	4	5	6	7	8
–	4974295.25	5185104.55	–	–	–	0.10	–
–	4974294.61	5185123.66	–	–	–	0.10	–
–	4974293.98	5185142.78	–	–	–	0.10	–
–	4974268.99	5185141.95	–	–	–	0.10	–
–	4974269.63	5185122.84	–	–	–	0.10	–
–	4974270.27	5185103.72	–	–	–	0.10	–
–	4974295.25	5185104.55	–	–	–	0.10	–

2. Сведения о частях границ уточняемого земельного участка с кадастровым номером 90:12:000000:4616

Обозначение части границ		Горизонтальное проложение (S), м	Описание прохождения части границ	Отметка о наличии земельного спора о местоположении границ земельного участка
от т.	до т.			
1	2	3	4	5
–	–	19.12	–	–
–	–	19.13	–	–
–	–	25.00	–	–
–	–	19.12	–	–
–	–	19.13	–	–
–	–	24.99	–	–

3. Общие сведения об уточняемом земельном участке с кадастровым номером 90:12:000000:4616

№ п/п	Наименование характеристики земельного участка	Значение характеристики
1	2	3
1	Адрес земельного участка	Крым Респ, Симферопольский р-н, Держинец снт, Рыбачья ул, 55 уч
	Местоположение земельного участка (при отсутствии присвоенного адреса)	–

	Дополнительные сведения о местоположении земельного участка	—
2	Площадь земельного участка \pm величина погрешности определения площади ($P \pm \Delta P$), м ²	—
3	Формула, примененная для расчета предельной допустимой погрешности определения площади земельного участка (ΔP), м ²	—
4	Площадь земельного участка согласно сведениям Единого государственного реестра недвижимости ($P_{\text{кад}}$), м ²	956
5	Оценка расхождения P и $P_{\text{кад}}$ ($P - P_{\text{кад}}$), м ²	—
6	Предельный минимальный и максимальный размеры земельного участка ($P_{\text{мин}}$ и $P_{\text{макс}}$), м ²	—
7	Кадастровый или иной номер (обозначение) здания, сооружения, объекта незавершенного строительства, расположенного на земельном участке	—
8	Иные сведения	—

Сведения об уточняемых земельных участках

1. Сведения о характерных точках границы уточняемого земельного участка с кадастровым номером 90:12:000000:5108

Зона №

Обозначение характерных точек границ	Существующие координаты, м		Уточненные координаты, м		Метод определения координат	Средняя квадратическая погрешность определения координат характерной точки (Mt), м	Формулы, примененные для расчета средней квадратической погрешности определения координат характерной точки (Mt), м
	X	Y	X	Y			
1	2	3	4	5	6	7	8
–	4974331. 70	5185467. 33	–	–	–	0.20	–
–	4974351. 39	5185465. 76	–	–	–	0.20	–
–	4974353. 27	5185490. 89	–	–	–	0.20	–
–	4974333. 55	5185492. 66	–	–	–	0.20	–
–	4974331. 70	5185467. 33	–	–	–	0.20	–

2. Сведения о частях границ уточняемого земельного участка с кадастровым номером 90:12:000000:5108

Обозначение части границ		Горизонтальное проложение (S), м	Описание прохождения части границ	Отметка о наличии земельного спора о местоположении границ земельного участка
от т.	до т.			
1	2	3	4	5
–	–	–	–	–

3. Общие сведения об уточняемом земельном участке с кадастровым номером 90:12:000000:5108

№ п/п	Наименование характеристики земельного участка	Значение характеристики
1	2	3
1	Адрес земельного участка	Крым Респ, Симферопольский р-н, Дзержинец снт, Клубничная ул, 116 уч
	Местоположение земельного участка (при отсутствии присвоенного адреса)	–
	Дополнительные сведения о местоположении земельного участка	–
2	Площадь земельного участка ± величина погрешности определения площади ($P \pm \Delta P$), м ²	–
3	Формула, примененная для расчета предельной допустимой погрешности определения площади земельного участка (ΔP), м ²	–

4	Площадь земельного участка согласно сведениям Единого государственного реестра недвижимости ($P_{\text{кад}}$), м^2	500
5	Оценка расхождения P и $P_{\text{кад}}$ ($P - P_{\text{кад}}$), м^2	—
6	Предельный минимальный и максимальный размеры земельного участка ($P_{\text{мин}}$ и $P_{\text{макс}}$), м^2	—
7	Кадастровый или иной номер (обозначение) здания, сооружения, объекта незавершенного строительства, расположенного на земельном участке	—
8	Иные сведения	—

Сведения об уточняемых земельных участках

1. Сведения о характерных точках границы уточняемого земельного участка с кадастровым номером 90:12:000000:5361

Зона №

Обозначение характерных точек границ	Существующие координаты, м		Уточненные координаты, м		Метод определения координат	Средняя квадратическая погрешность определения координат характерной точки (Mt), м	Формулы, примененные для расчета средней квадратической погрешности определения координат характерной точки (Mt), м
	X	Y	X	Y			
1	2	3	4	5	6	7	8
–	4974126. 77	5185681. 84	–	–	–	0.20	–
–	4974128. 84	5185706. 53	–	–	–	0.20	–
–	4974108. 76	5185708. 06	–	–	–	0.20	–
–	4974106. 86	5185683. 18	–	–	–	0.20	–
–	4974126. 77	5185681. 84	–	–	–	0.20	–

2. Сведения о частях границ уточняемого земельного участка с кадастровым номером 90:12:000000:5361

Обозначение части границ		Горизонтальное проложение (S), м	Описание прохождения части границ	Отметка о наличии земельного спора о местоположении границ земельного участка
от т.	до т.			
1	2	3	4	5
–	–	24.78	–	–
–	–	20.14	–	–
–	–	24.95	–	–
–	–	19.96	–	–

3. Общие сведения об уточняемом земельном участке с кадастровым номером 90:12:000000:5361

№ п/п	Наименование характеристики земельного участка	Значение характеристики
1	2	3
1	Адрес земельного участка	Крым Респ, Симферопольский р-н, Мирное с, СПК Держинец снт, 297 уч
	Местоположение земельного участка (при отсутствии присвоенного адреса)	–
	Дополнительные сведения о местоположении земельного участка	–
2	Площадь земельного участка ± величина погрешности определения площади ($P \pm \Delta P$), м ²	–
3	Формула, примененная для расчета	–

	предельной допустимой погрешности определения площади земельного участка (ΔP), м ²	
4	Площадь земельного участка согласно сведениям Единого государственного реестра недвижимости ($P_{\text{кад}}$), м ²	498
5	Оценка расхождения P и $P_{\text{кад}}$ ($P - P_{\text{кад}}$), м ²	—
6	Предельный минимальный и максимальный размеры земельного участка ($P_{\text{мин}}$ и $P_{\text{макс}}$), м ²	—
7	Кадастровый или иной номер (обозначение) здания, сооружения, объекта незавершенного строительства, расположенного на земельном участке	—
8	Иные сведения	—

Сведения об уточняемых земельных участках

1. Сведения о характерных точках границы уточняемого земельного участка с кадастровым номером 90:12:000000:6345

Зона №

Обозначение характерных точек границ	Существующие координаты, м		Уточненные координаты, м		Метод определения координат	Средняя квадратическая погрешность определения координат характерной точки (Mt), м	Формулы, примененные для расчета средней квадратической погрешности определения координат характерной точки (Mt), м
	X	Y	X	Y			
1	2	3	4	5	6	7	8
–	4973989. 02	5185716. 66	–	–	–	0.20	–
–	4973990. 74	5185742. 03	–	–	–	0.20	–
–	4973990. 80	5185742. 69	–	–	–	0.20	–
–	4973971. 19	5185744. 47	–	–	–	0.20	–
–	4973971. 13	5185743. 44	–	–	–	0.20	–
–	4973969. 82	5185718. 44	–	–	–	0.20	–
–	4973989. 02	5185716. 66	–	–	–	0.20	–

2. Сведения о частях границ уточняемого земельного участка с кадастровым номером 90:12:000000:6345

Обозначение части границ		Горизонтальное проложение (S), м	Описание прохождения части границ	Отметка о наличии земельного спора о местоположении границ земельного участка
от т.	до т.			
1	2	3	4	5
–	–	–	–	–

3. Общие сведения об уточняемом земельном участке с кадастровым номером 90:12:000000:6345

№ п/п	Наименование характеристики земельного участка	Значение характеристики
1	2	3
1	Адрес земельного участка	Крым Респ, Симферопольский р-н, Держинец снт, 330 уч
	Местоположение земельного участка (при отсутствии присвоенного адреса)	–
	Дополнительные сведения о местоположении земельного участка	–
2	Площадь земельного участка ± величина погрешности определения площади ($P \pm \Delta P$), м ²	–

3	Формула, примененная для расчета предельной допустимой погрешности определения площади земельного участка (ΔP), м ²	—
4	Площадь земельного участка согласно сведениям Единого государственного реестра недвижимости ($P_{\text{кад}}$), м ²	508
5	Оценка расхождения P и $P_{\text{кад}}$ ($P - P_{\text{кад}}$), м ²	—
6	Предельный минимальный и максимальный размеры земельного участка ($P_{\text{мин}}$ и $P_{\text{макс}}$), м ²	—
7	Кадастровый или иной номер (обозначение) здания, сооружения, объекта незавершенного строительства, расположенного на земельном участке	—
8	Иные сведения	—

Сведения об уточняемых земельных участках

1. Сведения о характерных точках границы уточняемого земельного участка с кадастровым номером 90:12:000000:6890

Зона №

Обозначение характерных точек границ	Существующие координаты, м		Уточненные координаты, м		Метод определения координат	Средняя квадратическая погрешность определения координат характерной точки (Mt), м	Формулы, примененные для расчета средней квадратической погрешности определения координат характерной точки (Mt), м
	X	Y	X	Y			
1	2	3	4	5	6	7	8
–	4974377. 61	5185545. 74	–	–	–	0.20	–
–	4974375. 57	5185521. 02	–	–	–	0.20	–
–	4974395. 92	5185519. 63	–	–	–	0.20	–
–	4974397. 50	5185543. 89	–	–	–	0.20	–
–	4974397. 54	5185544. 38	–	–	–	0.20	–
–	4974377. 61	5185545. 74	–	–	–	0.20	–

2. Сведения о частях границ уточняемого земельного участка с кадастровым номером 90:12:000000:6890

Обозначение части границ		Горизонтальное проложение (S), м	Описание прохождения части границ	Отметка о наличии земельного спора о местоположении границ земельного участка
от т.	до т.			
1	2	3	4	5
–	–	–	–	–

3. Общие сведения об уточняемом земельном участке с кадастровым номером 90:12:000000:6890

№ п/п	Наименование характеристики земельного участка	Значение характеристики
1	2	3
1	Адрес земельного участка	Крым Респ, Симферопольский р-н, Дзержинец снт, 43 уч
	Местоположение земельного участка (при отсутствии присвоенного адреса)	–
	Дополнительные сведения о местоположении земельного участка	–
2	Площадь земельного участка ± величина погрешности определения площади ($P \pm \Delta P$), м ²	–
3	Формула, примененная для расчета предельной допустимой погрешности	–

	определения площади земельного участка (ΔP), m^2	
4	Площадь земельного участка согласно сведениям Единого государственного реестра недвижимости ($P_{\text{кад}}$), m^2	501
5	Оценка расхождения P и $P_{\text{кад}}$ ($P - P_{\text{кад}}$), m^2	—
6	Предельный минимальный и максимальный размеры земельного участка ($P_{\text{мин}}$ и $P_{\text{макс}}$), m^2	—
7	Кадастровый или иной номер (обозначение) здания, сооружения, объекта незавершенного строительства, расположенного на земельном участке	—
8	Иные сведения	—

Сведения об уточняемых земельных участках

1. Сведения о характерных точках границы уточняемого земельного участка с кадастровым номером 90:12:000000:6950

Зона №

Обозначение характерных точек границ	Существующие координаты, м		Уточненные координаты, м		Метод определения координат	Средняя квадратическая погрешность определения координат характерной точки (Mt), м	Формулы, примененные для расчета средней квадратической погрешности определения координат характерной точки (Mt), м
	X	Y	X	Y			
1	2	3	4	5	6	7	8
–	4973924. 47	5185640. 30	–	–	–	0.10	–
–	4973925. 48	5185665. 07	–	–	–	0.10	–
–	4973905. 43	5185666. 31	–	–	–	0.10	–
–	4973903. 60	5185641. 08	–	–	–	0.10	–
–	4973924. 47	5185640. 30	–	–	–	0.10	–

2. Сведения о частях границ уточняемого земельного участка с кадастровым номером 90:12:000000:6950

Обозначение части границ		Горизонтальное проложение (S), м	Описание прохождения части границ	Отметка о наличии земельного спора о местоположении границ земельного участка
от т.	до т.			
1	2	3	4	5
–	–	–	–	–

3. Общие сведения об уточняемом земельном участке с кадастровым номером 90:12:000000:6950

№ п/п	Наименование характеристики земельного участка	Значение характеристики
1	2	3
1	Адрес земельного участка	Крым Респ, Симферопольский р-н, Дзержинец снт, 4 уч
	Местоположение земельного участка (при отсутствии присвоенного адреса)	–
	Дополнительные сведения о местоположении земельного участка	–
2	Площадь земельного участка ± величина погрешности определения площади ($P \pm \Delta P$), м ²	–
3	Формула, примененная для расчета предельной допустимой погрешности определения площади земельного участка (ΔP), м ²	–

4	Площадь земельного участка согласно сведениям Единого государственного реестра недвижимости ($P_{\text{кад}}$), м^2	513
5	Оценка расхождения P и $P_{\text{кад}}$ ($P - P_{\text{кад}}$), м^2	—
6	Предельный минимальный и максимальный размеры земельного участка ($P_{\text{мин}}$ и $P_{\text{макс}}$), м^2	—
7	Кадастровый или иной номер (обозначение) здания, сооружения, объекта незавершенного строительства, расположенного на земельном участке	—
8	Иные сведения	—

Сведения об уточняемых земельных участках

1. Сведения о характерных точках границы уточняемого земельного участка с кадастровым номером 90:12:000000:8953

Зона №

Обозначение характерных точек границ	Существующие координаты, м		Уточненные координаты, м		Метод определения координат	Средняя квадратическая погрешность определения координат характерной точки (Mt), м	Формулы, примененные для расчета средней квадратической погрешности определения координат характерной точки (Mt), м
	X	Y	X	Y			
1	2	3	4	5	6	7	8
–	4974472. 06	5185114. 23	–	–	–	0.20	–
–	4974471. 68	5185133. 98	–	–	–	0.20	–
–	4974446. 36	5185133. 31	–	–	–	0.20	–
–	4974447. 03	5185113. 34	–	–	–	0.20	–
–	4974472. 06	5185114. 23	–	–	–	0.20	–

2. Сведения о частях границ уточняемого земельного участка с кадастровым номером 90:12:000000:8953

Обозначение части границ		Горизонтальное проложение (S), м	Описание прохождения части границ	Отметка о наличии земельного спора о местоположении границ земельного участка
от т.	до т.			
1	2	3	4	5
–	–	–	–	–

3. Общие сведения об уточняемом земельном участке с кадастровым номером 90:12:000000:8953

№ п/п	Наименование характеристики земельного участка	Значение характеристики
1	2	3
1	Адрес земельного участка	Крым Респ, Симферопольский муниципальный район, Мирное с
	Местоположение земельного участка (при отсутствии присвоенного адреса)	–
	Дополнительные сведения о местоположении земельного участка	–
2	Площадь земельного участка ± величина погрешности определения площади ($P \pm \Delta P$), м ²	–
3	Формула, примененная для расчета предельной допустимой погрешности определения площади земельного участка (ΔP), м ²	–

4	Площадь земельного участка согласно сведениям Единого государственного реестра недвижимости ($P_{\text{кад}}$), м^2	500
5	Оценка расхождения P и $P_{\text{кад}}$ ($P - P_{\text{кад}}$), м^2	—
6	Предельный минимальный и максимальный размеры земельного участка ($P_{\text{мин}}$ и $P_{\text{макс}}$), м^2	—
7	Кадастровый или иной номер (обозначение) здания, сооружения, объекта незавершенного строительства, расположенного на земельном участке	—
8	Иные сведения	—

Сведения об уточняемых земельных участках

1. Сведения о характерных точках границы уточняемого земельного участка с кадастровым номером 90:12:030901:32

Зона №

Обозначение характерных точек границ	Существующие координаты, м		Уточненные координаты, м		Метод определения координат	Средняя квадратическая погрешность определения координат характерной точки (Mt), м	Формулы, примененные для расчета средней квадратической погрешности определения координат характерной точки (Mt), м
	X	Y	X	Y			
1	2	3	4	5	6	7	8
–	4974251. 49	5184886. 51	–	–	–	0.20	–
–	4974248. 82	5184924. 08	–	–	–	0.20	–
–	4974276. 11	5184925. 02	–	–	–	0.20	–
–	4974277. 07	5184906. 87	–	–	–	0.20	–
–	4974278. 20	5184887. 37	–	–	–	0.20	–
–	4974251. 49	5184886. 51	–	–	–	0.20	–

2. Сведения о частях границ уточняемого земельного участка с кадастровым номером 90:12:030901:32

Обозначение части границ		Горизонтальное проложение (S), м	Описание прохождения части границ	Отметка о наличии земельного спора о местоположении границ земельного участка
от т.	до т.			
1	2	3	4	5
–	–	–	–	–

3. Общие сведения об уточняемом земельном участке с кадастровым номером 90:12:030901:32

№ п/п	Наименование характеристики земельного участка	Значение характеристики
1	2	3
1	Адрес земельного участка	Крым Респ, Симферопольский муниципальный район, Мирновское сельское поселение, Мирное село, Дзержинец СТ, 33 уч
	Местоположение земельного участка (при отсутствии присвоенного адреса)	–
	Дополнительные сведения о местоположении земельного участка	–
2	Площадь земельного участка ± величина погрешности определения площади ($P \pm \Delta P$), м ²	–
3	Формула, примененная для расчета	–

	предельной допустимой погрешности определения площади земельного участка (ΔP), м ²	
4	Площадь земельного участка согласно сведениям Единого государственного реестра недвижимости ($P_{\text{кад}}$), м ²	1017
5	Оценка расхождения P и $P_{\text{кад}}$ ($P - P_{\text{кад}}$), м ²	—
6	Предельный минимальный и максимальный размеры земельного участка ($P_{\text{мин}}$ и $P_{\text{макс}}$), м ²	—
7	Кадастровый или иной номер (обозначение) здания, сооружения, объекта незавершенного строительства, расположенного на земельном участке	—
8	Иные сведения	—

Сведения об уточняемых земельных участках

1. Сведения о характерных точках границы уточняемого земельного участка с кадастровым номером 90:12:030901:33

Зона №

Обозначение характерных точек границ	Существующие координаты, м		Уточненные координаты, м		Метод определения координат	Средняя квадратическая погрешность определения координат характерной точки (Mt), м	Формулы, примененные для расчета средней квадратической погрешности определения координат характерной точки (Mt), м
	X	Y	X	Y			
1	2	3	4	5	6	7	8
–	4974514. 23	5185051. 82	–	–	–	0.20	–
–	4974482. 70	5185051. 13	–	–	–	0.20	–
–	4974483. 52	5185013. 14	–	–	–	0.20	–
–	4974515. 11	5185013. 83	–	–	–	0.20	–
–	4974514. 23	5185051. 82	–	–	–	0.20	–

2. Сведения о частях границ уточняемого земельного участка с кадастровым номером 90:12:030901:33

Обозначение части границ		Горизонтальное проложение (S), м	Описание прохождения части границ	Отметка о наличии земельного спора о местоположении границ земельного участка
от т.	до т.			
1	2	3	4	5
–	–	–	–	–

3. Общие сведения об уточняемом земельном участке с кадастровым номером 90:12:030901:33

№ п/п	Наименование характеристики земельного участка	Значение характеристики
1	2	3
1	Адрес земельного участка	Крым Респ, Симферопольский р-н, Дзержинец с, Соколова ул, 246 уч
	Местоположение земельного участка (при отсутствии присвоенного адреса)	–
	Дополнительные сведения о местоположении земельного участка	–
2	Площадь земельного участка ± величина погрешности определения площади ($P \pm \Delta P$), м ²	–
3	Формула, примененная для расчета предельной допустимой погрешности определения площади земельного участка (ΔP), м ²	–

4	Площадь земельного участка согласно сведениям Единого государственного реестра недвижимости ($P_{\text{кад}}$), м^2	1200
5	Оценка расхождения P и $P_{\text{кад}}$ ($P - P_{\text{кад}}$), м^2	—
6	Предельный минимальный и максимальный размеры земельного участка ($P_{\text{мин}}$ и $P_{\text{макс}}$), м^2	—
7	Кадастровый или иной номер (обозначение) здания, сооружения, объекта незавершенного строительства, расположенного на земельном участке	—
8	Иные сведения	—

Сведения об уточняемых земельных участках

1. Сведения о характерных точках границы уточняемого земельного участка с кадастровым номером 90:12:040601:15

Зона №

Обозначение характерных точек границ	Существующие координаты, м		Уточненные координаты, м		Метод определения координат	Средняя квадратическая погрешность определения координат характерной точки (Mt), м	Формулы, примененные для расчета средней квадратической погрешности определения координат характерной точки (Mt), м
	X	Y	X	Y			
1	2	3	4	5	6	7	8
–	4974279. 86	5184728. 54	–	–	–	0.20	–
–	4974279. 55	5184747. 73	–	–	–	0.20	–
–	4974253. 58	5184747. 25	–	–	–	0.20	–
–	4974253. 87	5184728. 04	–	–	–	0.20	–
–	4974279. 86	5184728. 54	–	–	–	0.20	–

2. Сведения о частях границ уточняемого земельного участка с кадастровым номером 90:12:040601:15

Обозначение части границ		Горизонтальное проложение (S), м	Описание прохождения части границ	Отметка о наличии земельного спора о местоположении границ земельного участка
от т.	до т.			
1	2	3	4	5
–	–	–	–	–

3. Общие сведения об уточняемом земельном участке с кадастровым номером 90:12:040601:15

№ п/п	Наименование характеристики земельного участка	Значение характеристики
1	2	3
1	Адрес земельного участка	Крым Респ, Симферопольский р-н, Дзержинец снт, Светлая ул, 8 уч
	Местоположение земельного участка (при отсутствии присвоенного адреса)	–
	Дополнительные сведения о местоположении земельного участка	–
2	Площадь земельного участка ± величина погрешности определения площади ($P \pm \Delta P$), м ²	–
3	Формула, примененная для расчета предельной допустимой погрешности определения площади земельного участка (ΔP), м ²	–

4	Площадь земельного участка согласно сведениям Единого государственного реестра недвижимости ($P_{\text{кад}}$), м^2	499
5	Оценка расхождения P и $P_{\text{кад}}$ ($P - P_{\text{кад}}$), м^2	—
6	Предельный минимальный и максимальный размеры земельного участка ($P_{\text{мин}}$ и $P_{\text{макс}}$), м^2	—
7	Кадастровый или иной номер (обозначение) здания, сооружения, объекта незавершенного строительства, расположенного на земельном участке	—
8	Иные сведения	—

Сведения об уточняемых земельных участках

1. Сведения о характерных точках границы уточняемого земельного участка с кадастровым номером 90:12:080701:95

Зона №

Обозначение характерных точек границ	Существующие координаты, м		Уточненные координаты, м		Метод определения координат	Средняя квадратическая погрешность определения координат характерной точки (Mt), м	Формулы, примененные для расчета средней квадратической погрешности определения координат характерной точки (Mt), м
	X	Y	X	Y			
1	2	3	4	5	6	7	8
–	4974417. 82	5185548. 62	–	–	–	0.20	–
–	4974419. 50	5185573. 58	–	–	–	0.20	–
–	4974439. 45	5185572. 24	–	–	–	0.20	–
–	4974437. 78	5185547. 29	–	–	–	0.20	–
–	4974417. 82	5185548. 62	–	–	–	0.20	–

2. Сведения о частях границ уточняемого земельного участка с кадастровым номером 90:12:080701:95

Обозначение части границ		Горизонтальное проложение (S), м	Описание прохождения части границ	Отметка о наличии земельного спора о местоположении границ земельного участка
от т.	до т.			
1	2	3	4	5
–	–	–	–	–

3. Общие сведения об уточняемом земельном участке с кадастровым номером 90:12:080701:95

№ п/п	Наименование характеристики земельного участка	Значение характеристики
1	2	3
1	Адрес земельного участка	Крым Респ, Симферопольский р-н, Дзержинец снт, Никольская ул, 180 уч
	Местоположение земельного участка (при отсутствии присвоенного адреса)	–
	Дополнительные сведения о местоположении земельного участка	–
2	Площадь земельного участка ± величина погрешности определения площади ($P \pm \Delta P$), м ²	–
3	Формула, примененная для расчета предельной допустимой погрешности определения площади земельного участка (ΔP), м ²	–

4	Площадь земельного участка согласно сведениям Единого государственного реестра недвижимости ($P_{\text{кад}}$), м^2	500
5	Оценка расхождения P и $P_{\text{кад}}$ ($P - P_{\text{кад}}$), м^2	—
6	Предельный минимальный и максимальный размеры земельного участка ($P_{\text{мин}}$ и $P_{\text{макс}}$), м^2	—
7	Кадастровый или иной номер (обозначение) здания, сооружения, объекта незавершенного строительства, расположенного на земельном участке	—
8	Иные сведения	—

Сведения об уточняемых земельных участках

1. Сведения о характерных точках границы уточняемого земельного участка с кадастровым номером 90:12:090103:559

Зона №

Обозначение характерных точек границ	Существующие координаты, м		Уточненные координаты, м		Метод определения координат	Средняя квадратическая погрешность определения координат характерной точки (Mt), м	Формулы, примененные для расчета средней квадратической погрешности определения координат характерной точки (Mt), м
	X	Y	X	Y			
1	2	3	4	5	6	7	8
–	4974028. 85	5185713. 75	–	–	–	0.10	–
–	4974008. 90	5185715. 11	–	–	–	0.10	–
–	4974010. 64	5185740. 13	–	–	–	0.10	–
–	4974030. 06	5185739. 05	–	–	–	0.10	–
–	4974028. 85	5185713. 75	–	–	–	0.10	–

2. Сведения о частях границ уточняемого земельного участка с кадастровым номером 90:12:090103:559

Обозначение части границ		Горизонтальное проложение (S), м	Описание прохождения части границ	Отметка о наличии земельного спора о местоположении границ земельного участка
от т.	до т.			
1	2	3	4	5
–	–	–	–	–

3. Общие сведения об уточняемом земельном участке с кадастровым номером 90:12:090103:559

№ п/п	Наименование характеристики земельного участка	Значение характеристики
1	2	3
1	Адрес земельного участка	Крым Респ, Симферопольский р-н, Дзержинец снт, 328 уч
	Местоположение земельного участка (при отсутствии присвоенного адреса)	–
	Дополнительные сведения о местоположении земельного участка	–
2	Площадь земельного участка ± величина погрешности определения площади ($P \pm \Delta P$), м ²	–
3	Формула, примененная для расчета предельной допустимой погрешности определения площади земельного участка (ΔP), м ²	–

4	Площадь земельного участка согласно сведениям Единого государственного реестра недвижимости ($P_{\text{кад}}$), м^2	497
5	Оценка расхождения P и $P_{\text{кад}}$ ($P - P_{\text{кад}}$), м^2	—
6	Предельный минимальный и максимальный размеры земельного участка ($P_{\text{мин}}$ и $P_{\text{макс}}$), м^2	—
7	Кадастровый или иной номер (обозначение) здания, сооружения, объекта незавершенного строительства, расположенного на земельном участке	—
8	Иные сведения	—

Сведения об уточняемых земельных участках

1. Сведения о характерных точках границы уточняемого земельного участка с кадастровым номером 90:12:090103:782

Зона №

Обозначение характерных точек границ	Существующие координаты, м		Уточненные координаты, м		Метод определения координат	Средняя квадратическая погрешность определения координат характерной точки (Mt), м	Формулы, примененные для расчета средней квадратической погрешности определения координат характерной точки (Mt), м
	X	Y	X	Y			
1	2	3	4	5	6	7	8
–	4974319. 72	5185869. 16	–	–	–	0.20	–
–	4974318. 27	5185844. 83	–	–	–	0.20	–
–	4974338. 46	5185843. 63	–	–	–	0.20	–
–	4974339. 70	5185868. 07	–	–	–	0.20	–
–	4974319. 72	5185869. 16	–	–	–	0.20	–

2. Сведения о частях границ уточняемого земельного участка с кадастровым номером 90:12:090103:782

Обозначение части границ		Горизонтальное проложение (S), м	Описание прохождения части границ	Отметка о наличии земельного спора о местоположении границ земельного участка
от т.	до т.			
1	2	3	4	5
–	–	–	–	–

3. Общие сведения об уточняемом земельном участке с кадастровым номером 90:12:090103:782

№ п/п	Наименование характеристики земельного участка	Значение характеристики
1	2	3
1	Адрес земельного участка	Крым Респ, Симферопольский р-н, Мирное с, 30 уч
	Местоположение земельного участка (при отсутствии присвоенного адреса)	–
	Дополнительные сведения о местоположении земельного участка	–
2	Площадь земельного участка ± величина погрешности определения площади ($P \pm \Delta P$), м ²	–
3	Формула, примененная для расчета предельной допустимой погрешности определения площади земельного участка (ΔP), м ²	–

4	Площадь земельного участка согласно сведениям Единого государственного реестра недвижимости ($P_{\text{кад}}$), м^2	491
5	Оценка расхождения P и $P_{\text{кад}}$ ($P - P_{\text{кад}}$), м^2	—
6	Предельный минимальный и максимальный размеры земельного участка ($P_{\text{мин}}$ и $P_{\text{макс}}$), м^2	—
7	Кадастровый или иной номер (обозначение) здания, сооружения, объекта незавершенного строительства, расположенного на земельном участке	—
8	Иные сведения	—

Сведения об уточняемых земельных участках

1. Сведения о характерных точках границы уточняемого земельного участка с кадастровым номером 90:12:090103:902

Зона №

Обозначение характерных точек границ	Существующие координаты, м		Уточненные координаты, м		Метод определения координат	Средняя квадратическая погрешность определения координат характерной точки (Mt), м	Формулы, примененные для расчета средней квадратической погрешности определения координат характерной точки (Mt), м
	X	Y	X	Y			
1	2	3	4	5	6	7	8
–	4973992. 31	5185748. 74	–	–	–	0.20	–
–	4974012. 18	5185747. 32	–	–	–	0.20	–
–	4974013. 50	5185772. 59	–	–	–	0.20	–
–	4973993. 80	5185773. 83	–	–	–	0.20	–
–	4973992. 31	5185748. 74	–	–	–	0.20	–

2. Сведения о частях границ уточняемого земельного участка с кадастровым номером 90:12:090103:902

Обозначение части границ		Горизонтальное проложение (S), м	Описание прохождения части границ	Отметка о наличии земельного спора о местоположении границ земельного участка
от т.	до т.			
1	2	3	4	5
–	–	–	–	–

3. Общие сведения об уточняемом земельном участке с кадастровым номером 90:12:090103:902

№ п/п	Наименование характеристики земельного участка	Значение характеристики
1	2	3
1	Адрес земельного участка	Крым Респ, Симферопольский р-н, Дзержинец снт, 356 уч
	Местоположение земельного участка (при отсутствии присвоенного адреса)	–
	Дополнительные сведения о местоположении земельного участка	–
2	Площадь земельного участка ± величина погрешности определения площади ($P \pm \Delta P$), м ²	–
3	Формула, примененная для расчета предельной допустимой погрешности определения площади земельного участка (ΔP), м ²	–

4	Площадь земельного участка согласно сведениям Единого государственного реестра недвижимости ($P_{\text{кад}}$), м^2	500
5	Оценка расхождения P и $P_{\text{кад}}$ ($P - P_{\text{кад}}$), м^2	—
6	Предельный минимальный и максимальный размеры земельного участка ($P_{\text{мин}}$ и $P_{\text{макс}}$), м^2	—
7	Кадастровый или иной номер (обозначение) здания, сооружения, объекта незавершенного строительства, расположенного на земельном участке	—
8	Иные сведения	—

Сведения об уточняемых земельных участках

1. Сведения о характерных точках границы уточняемого земельного участка с кадастровым номером 90:12:090501:404

Зона №

Обозначение характерных точек границ	Существующие координаты, м		Уточненные координаты, м		Метод определения координат	Средняя квадратическая погрешность определения координат характерной точки (Mt), м	Формулы, примененные для расчета средней квадратической погрешности определения координат характерной точки (Mt), м
	X	Y	X	Y			
1	2	3	4	5	6	7	8
–	4974156. 05	5185275. 36	–	–	–	0.20	–
–	4974159. 15	5185308. 92	–	–	–	0.20	–
–	4974139. 75	5185309. 72	–	–	–	0.20	–
–	4974136. 90	5185276. 67	–	–	–	0.20	–
–	4974156. 05	5185275. 36	–	–	–	0.20	–

2. Сведения о частях границ уточняемого земельного участка с кадастровым номером 90:12:090501:404

Обозначение части границ		Горизонтальное проложение (S), м	Описание прохождения части границ	Отметка о наличии земельного спора о местоположении границ земельного участка
от т.	до т.			
1	2	3	4	5
–	–	–	–	–

3. Общие сведения об уточняемом земельном участке с кадастровым номером 90:12:090501:404

№ п/п	Наименование характеристики земельного участка	Значение характеристики
1	2	3
1	Адрес земельного участка	Крым Респ, Симферопольский р-н, Дзержинец снт, 6 уч
	Местоположение земельного участка (при отсутствии присвоенного адреса)	–
	Дополнительные сведения о местоположении земельного участка	–
2	Площадь земельного участка ± величина погрешности определения площади ($P \pm \Delta P$), м ²	–
3	Формула, примененная для расчета предельной допустимой погрешности определения площади земельного участка (ΔP), м ²	–

4	Площадь земельного участка согласно сведениям Единого государственного реестра недвижимости ($P_{\text{кад}}$), м^2	645
5	Оценка расхождения P и $P_{\text{кад}}$ ($P - P_{\text{кад}}$), м^2	—
6	Предельный минимальный и максимальный размеры земельного участка ($P_{\text{мин}}$ и $P_{\text{макс}}$), м^2	—
7	Кадастровый или иной номер (обозначение) здания, сооружения, объекта незавершенного строительства, расположенного на земельном участке	—
8	Иные сведения	—

Сведения об уточняемых земельных участках

1. Сведения о характерных точках границы уточняемого земельного участка с кадастровым номером 90:12:090601:1

Зона №

Обозначение характерных точек границ	Существующие координаты, м		Уточненные координаты, м		Метод определения координат	Средняя квадратическая погрешность определения координат характерной точки (Mt), м	Формулы, примененные для расчета средней квадратической погрешности определения координат характерной точки (Mt), м
	X	Y	X	Y			
1	2	3	4	5	6	7	8
–	4974472. 90	5185094. 35	–	–	–	0.20	–
–	4974447. 71	5185093. 43	–	–	–	0.20	–
–	4974448. 84	5185073. 46	–	–	–	0.20	–
–	4974449. 57	5185053. 40	–	–	–	0.20	–
–	4974474. 90	5185054. 03	–	–	–	0.20	–
–	4974473. 87	5185074. 05	–	–	–	0.20	–
–	4974472. 90	5185094. 35	–	–	–	0.20	–

2. Сведения о частях границ уточняемого земельного участка с кадастровым номером 90:12:090601:1

Обозначение части границ		Горизонтальное проложение (S), м	Описание прохождения части границ	Отметка о наличии земельного спора о местоположении границ земельного участка
от т.	до т.			
1	2	3	4	5
–	–	–	–	–

3. Общие сведения об уточняемом земельном участке с кадастровым номером 90:12:090601:1

№ п/п	Наименование характеристики земельного участка	Значение характеристики
1	2	3
1	Адрес земельного участка	Крым Респ, Симферопольский р-н, Мирное с, Соколова ул, 48 д
	Местоположение земельного участка (при отсутствии присвоенного адреса)	–
	Дополнительные сведения о местоположении земельного участка	–
2	Площадь земельного участка ± величина погрешности определения площади ($P \pm \Delta P$), м ²	–

3	Формула, примененная для расчета предельной допустимой погрешности определения площади земельного участка (ΔP), м ²	—
4	Площадь земельного участка согласно сведениям Единого государственного реестра недвижимости ($P_{\text{кад}}$), м ²	1012
5	Оценка расхождения P и $P_{\text{кад}}$ ($P - P_{\text{кад}}$), м ²	—
6	Предельный минимальный и максимальный размеры земельного участка ($P_{\text{мин}}$ и $P_{\text{макс}}$), м ²	—
7	Кадастровый или иной номер (обозначение) здания, сооружения, объекта незавершенного строительства, расположенного на земельном участке	—
8	Иные сведения	—

Сведения об уточняемых земельных участках

1. Сведения о характерных точках границы уточняемого земельного участка с кадастровым номером 90:12:090601:10

Зона №

Обозначение характерных точек границ	Существующие координаты, м		Уточненные координаты, м		Метод определения координат	Средняя квадратическая погрешность определения координат характерной точки (Mt), м	Формулы, примененные для расчета средней квадратической погрешности определения координат характерной точки (Mt), м
	X	Y	X	Y			
1	2	3	4	5	6	7	8
–	4974375. 54	5185520. 66	–	–	–	0.20	–
–	4974377. 58	5185545. 44	–	–	–	0.20	–
–	4974357. 59	5185547. 28	–	–	–	0.20	–
–	4974355. 71	5185522. 18	–	–	–	0.20	–
–	4974375. 54	5185520. 66	–	–	–	0.20	–

2. Сведения о частях границ уточняемого земельного участка с кадастровым номером 90:12:090601:10

Обозначение части границ		Горизонтальное проложение (S), м	Описание прохождения части границ	Отметка о наличии земельного спора о местоположении границ земельного участка
от т.	до т.			
1	2	3	4	5
–	–	–	–	–

3. Общие сведения об уточняемом земельном участке с кадастровым номером 90:12:090601:10

№ п/п	Наименование характеристики земельного участка	Значение характеристики
1	2	3
1	Адрес земельного участка	Крым Респ, Симферопольский р-н, Дзержинец снт, 160 уч
	Местоположение земельного участка (при отсутствии присвоенного адреса)	–
	Дополнительные сведения о местоположении земельного участка	–
2	Площадь земельного участка ± величина погрешности определения площади ($P \pm \Delta P$), м ²	–
3	Формула, примененная для расчета предельной допустимой погрешности определения площади земельного участка (ΔP), м ²	–

4	Площадь земельного участка согласно сведениям Единого государственного реестра недвижимости ($P_{\text{кад}}$), м^2	500
5	Оценка расхождения P и $P_{\text{кад}}$ ($P - P_{\text{кад}}$), м^2	—
6	Предельный минимальный и максимальный размеры земельного участка ($P_{\text{мин}}$ и $P_{\text{макс}}$), м^2	—
7	Кадастровый или иной номер (обозначение) здания, сооружения, объекта незавершенного строительства, расположенного на земельном участке	—
8	Иные сведения	—

Сведения об уточняемых земельных участках

1. Сведения о характерных точках границы уточняемого земельного участка с кадастровым номером 90:12:090601:100

Зона №

Обозначение характерных точек границ	Существующие координаты, м		Уточненные координаты, м		Метод определения координат	Средняя квадратическая погрешность определения координат характерной точки (Mt), м	Формулы, примененные для расчета средней квадратической погрешности определения координат характерной точки (Mt), м
	X	Y	X	Y			
1	2	3	4	5	6	7	8
–	4974209. 14	5186014. 23	–	–	–	0.10	–
–	4974189. 14	5186015. 33	–	–	–	0.10	–
–	4974187. 54	5185990. 47	–	–	–	0.10	–
–	4974207. 19	5185989. 31	–	–	–	0.10	–
–	4974209. 14	5186014. 23	–	–	–	0.10	–

2. Сведения о частях границ уточняемого земельного участка с кадастровым номером 90:12:090601:100

Обозначение части границ		Горизонтальное проложение (S), м	Описание прохождения части границ	Отметка о наличии земельного спора о местоположении границ земельного участка
от т.	до т.			
1	2	3	4	5
–	–	20.03	–	–
–	–	24.91	–	–
–	–	19.68	–	–
–	–	25.00	–	–

3. Общие сведения об уточняемом земельном участке с кадастровым номером 90:12:090601:100

№ п/п	Наименование характеристики земельного участка	Значение характеристики
1	2	3
1	Адрес земельного участка	Крым Респ, Симферопольский р-н, Держинец снт, Садовая ул, 524 уч
	Местоположение земельного участка (при отсутствии присвоенного адреса)	–
	Дополнительные сведения о местоположении земельного участка	–
2	Площадь земельного участка ± величина погрешности определения площади ($P \pm \Delta P$), м ²	–
3	Формула, примененная для расчета	–

	предельной допустимой погрешности определения площади земельного участка (ΔP), м ²	
4	Площадь земельного участка согласно сведениям Единого государственного реестра недвижимости ($P_{\text{кад}}$), м ²	495
5	Оценка расхождения P и $P_{\text{кад}}$ ($P - P_{\text{кад}}$), м ²	—
6	Предельный минимальный и максимальный размеры земельного участка ($P_{\text{мин}}$ и $P_{\text{макс}}$), м ²	—
7	Кадастровый или иной номер (обозначение) здания, сооружения, объекта незавершенного строительства, расположенного на земельном участке	—
8	Иные сведения	—

Сведения об уточняемых земельных участках

1. Сведения о характерных точках границы уточняемого земельного участка с кадастровым номером 90:12:090601:1000

Зона №

Обозначение характерных точек границ	Существующие координаты, м		Уточненные координаты, м		Метод определения координат	Средняя квадратическая погрешность определения координат характерной точки (Mt), м	Формулы, примененные для расчета средней квадратической погрешности определения координат характерной точки (Mt), м
	X	Y	X	Y			
1	2	3	4	5	6	7	8
–	4974305. 84	5185984. 10	–	–	–	0.20	–
–	4974326. 32	5185982. 44	–	–	–	0.20	–
–	4974327. 93	5186007. 64	–	–	–	0.20	–
–	4974307. 82	5186009. 25	–	–	–	0.20	–
–	4974305. 84	5185984. 10	–	–	–	0.20	–

2. Сведения о частях границ уточняемого земельного участка с кадастровым номером 90:12:090601:1000

Обозначение части границ		Горизонтальное проложение (S), м	Описание прохождения части границ	Отметка о наличии земельного спора о местоположении границ земельного участка
от т.	до т.			
1	2	3	4	5
–	–	–	–	–

3. Общие сведения об уточняемом земельном участке с кадастровым номером 90:12:090601:1000

№ п/п	Наименование характеристики земельного участка	Значение характеристики
1	2	3
1	Адрес земельного участка	Крым Респ, Симферопольский муниципальный район, Мирное село, Садовая садовое товарищество СПК Джержинец, улица, 17 земельный участок
	Местоположение земельного участка (при отсутствии присвоенного адреса)	–
	Дополнительные сведения о местоположении земельного участка	–
2	Площадь земельного участка ± величина погрешности определения площади ($P \pm \Delta P$), м ²	–
3	Формула, примененная для расчета предельной допустимой погрешности	–

	определения площади земельного участка (ΔP), m^2	
4	Площадь земельного участка согласно сведениям Единого государственного реестра недвижимости ($P_{\text{кад}}$), m^2	514
5	Оценка расхождения P и $P_{\text{кад}}$ ($P - P_{\text{кад}}$), m^2	—
6	Предельный минимальный и максимальный размеры земельного участка ($P_{\text{мин}}$ и $P_{\text{макс}}$), m^2	—
7	Кадастровый или иной номер (обозначение) здания, сооружения, объекта незавершенного строительства, расположенного на земельном участке	—
8	Иные сведения	—

Сведения об уточняемых земельных участках

1. Сведения о характерных точках границы уточняемого земельного участка с кадастровым номером 90:12:090601:1003

Зона №

Обозначение характерных точек границ	Существующие координаты, м		Уточненные координаты, м		Метод определения координат	Средняя квадратическая погрешность определения координат характерной точки (Mt), м	Формулы, примененные для расчета средней квадратической погрешности определения координат характерной точки (Mt), м
	X	Y	X	Y			
1	2	3	4	5	6	7	8
–	4974362.03	5185898.15	–	–	–	0.10	–
–	4974363.43	5185923.48	–	–	–	0.10	–
–	4974343.60	5185924.66	–	–	–	0.10	–
–	4974342.61	5185899.21	–	–	–	0.10	–
–	4974362.03	5185898.15	–	–	–	0.10	–

2. Сведения о частях границ уточняемого земельного участка с кадастровым номером 90:12:090601:1003

Обозначение части границ		Горизонтальное проложение (S), м	Описание прохождения части границ	Отметка о наличии земельного спора о местоположении границ земельного участка
от т.	до т.			
1	2	3	4	5
–	–	–	–	–

3. Общие сведения об уточняемом земельном участке с кадастровым номером 90:12:090601:1003

№ п/п	Наименование характеристики земельного участка	Значение характеристики
1	2	3
1	Адрес земельного участка	Крым Респ, Симферопольский р-н, Дзержинец снт, 481 уч
	Местоположение земельного участка (при отсутствии присвоенного адреса)	–
	Дополнительные сведения о местоположении земельного участка	–
2	Площадь земельного участка ± величина погрешности определения площади ($P \pm \Delta P$), м ²	–
3	Формула, примененная для расчета предельной допустимой погрешности определения площади земельного участка (ΔP), м ²	–

4	Площадь земельного участка согласно сведениям Единого государственного реестра недвижимости ($P_{\text{кад}}$), м^2	500
5	Оценка расхождения P и $P_{\text{кад}}$ ($P - P_{\text{кад}}$), м^2	—
6	Предельный минимальный и максимальный размеры земельного участка ($P_{\text{мин}}$ и $P_{\text{макс}}$), м^2	—
7	Кадастровый или иной номер (обозначение) здания, сооружения, объекта незавершенного строительства, расположенного на земельном участке	—
8	Иные сведения	—

Сведения об уточняемых земельных участках

1. Сведения о характерных точках границы уточняемого земельного участка с кадастровым номером 90:12:090601:1006

Зона №

Обозначение характерных точек границ	Существующие координаты, м		Уточненные координаты, м		Метод определения координат	Средняя квадратическая погрешность определения координат характерной точки (Mt), м	Формулы, примененные для расчета средней квадратической погрешности определения координат характерной точки (Mt), м
	X	Y	X	Y			
1	2	3	4	5	6	7	8
–	4974091. 09	5185997. 74	–	–	–	0.20	–
–	4974108. 36	5185996. 49	–	–	–	0.20	–
–	4974127. 72	5185995. 08	–	–	–	0.20	–
–	4974129. 13	5186019. 06	–	–	–	0.20	–
–	4974129. 16	5186019. 61	–	–	–	0.20	–
–	4974107. 39	5186020. 45	–	–	–	0.20	–
–	4974091. 09	5185997. 74	–	–	–	0.20	–

2. Сведения о частях границ уточняемого земельного участка с кадастровым номером 90:12:090601:1006

Обозначение части границ		Горизонтальное проложение (S), м	Описание прохождения части границ	Отметка о наличии земельного спора о местоположении границ земельного участка
от т.	до т.			
1	2	3	4	5
–	–	–	–	–

3. Общие сведения об уточняемом земельном участке с кадастровым номером 90:12:090601:1006

№ п/п	Наименование характеристики земельного участка	Значение характеристики
1	2	3
1	Адрес земельного участка	Крым Респ, Симферопольский р-н, Держинец снт, 528 уч
	Местоположение земельного участка (при отсутствии присвоенного адреса)	–
	Дополнительные сведения о местоположении земельного участка	–
2	Площадь земельного участка ± величина погрешности определения площади ($P \pm \Delta P$), м ²	–

3	Формула, примененная для расчета предельной допустимой погрешности определения площади земельного участка (ΔP), м ²	—
4	Площадь земельного участка согласно сведениям Единого государственного реестра недвижимости ($P_{\text{кад}}$), м ²	705
5	Оценка расхождения P и $P_{\text{кад}}$ ($P - P_{\text{кад}}$), м ²	—
6	Предельный минимальный и максимальный размеры земельного участка ($P_{\text{мин}}$ и $P_{\text{макс}}$), м ²	—
7	Кадастровый или иной номер (обозначение) здания, сооружения, объекта незавершенного строительства, расположенного на земельном участке	—
8	Иные сведения	—

Сведения об уточняемых земельных участках

1. Сведения о характерных точках границы уточняемого земельного участка с кадастровым номером 90:12:090601:1008

Зона №

Обозначение характерных точек границ	Существующие координаты, м		Уточненные координаты, м		Метод определения координат	Средняя квадратическая погрешность определения координат характерной точки (Mt), м	Формулы, примененные для расчета средней квадратической погрешности определения координат характерной точки (Mt), м
	X	Y	X	Y			
1	2	3	4	5	6	7	8
–	4974178. 77	5185560. 32	–	–	–	0.20	–
–	4974138. 76	5185563. 39	–	–	–	0.20	–
–	4974136. 91	5185537. 85	–	–	–	0.20	–
–	4974156. 84	5185536. 93	–	–	–	0.20	–
–	4974176. 14	5185535. 32	–	–	–	0.20	–
–	4974178. 77	5185560. 32	–	–	–	0.20	–

2. Сведения о частях границ уточняемого земельного участка с кадастровым номером 90:12:090601:1008

Обозначение части границ		Горизонтальное проложение (S), м	Описание прохождения части границ	Отметка о наличии земельного спора о местоположении границ земельного участка
от т.	до т.			
1	2	3	4	5
–	–	–	–	–

3. Общие сведения об уточняемом земельном участке с кадастровым номером 90:12:090601:1008

№ п/п	Наименование характеристики земельного участка	Значение характеристики
1	2	3
1	Адрес земельного участка	Крым Респ, Симферопольский р-н, Дзержинец снт, 168, 169 уч
	Местоположение земельного участка (при отсутствии присвоенного адреса)	–
	Дополнительные сведения о местоположении земельного участка	–
2	Площадь земельного участка ± величина погрешности определения площади ($P \pm \Delta P$), м ²	–
3	Формула, примененная для расчета предельной допустимой погрешности	–

	определения площади земельного участка (ΔP), m^2	
4	Площадь земельного участка согласно сведениям Единого государственного реестра недвижимости ($P_{\text{кад}}$), m^2	1000
5	Оценка расхождения P и $P_{\text{кад}}$ ($P - P_{\text{кад}}$), m^2	—
6	Предельный минимальный и максимальный размеры земельного участка ($P_{\text{мин}}$ и $P_{\text{макс}}$), m^2	—
7	Кадастровый или иной номер (обозначение) здания, сооружения, объекта незавершенного строительства, расположенного на земельном участке	—
8	Иные сведения	—

Сведения об уточняемых земельных участках

1. Сведения о характерных точках границы уточняемого земельного участка с кадастровым номером 90:12:090601:1009

Зона №

Обозначение характерных точек границ	Существующие координаты, м		Уточненные координаты, м		Метод определения координат	Средняя квадратическая погрешность определения координат характерной точки (Mt), м	Формулы, примененные для расчета средней квадратической погрешности определения координат характерной точки (Mt), м
	X	Y	X	Y			
1	2	3	4	5	6	7	8
–	4974371. 94	5185745. 14	–	–	–	0.20	–
–	4974373. 60	5185770. 09	–	–	–	0.20	–
–	4974393. 66	5185768. 31	–	–	–	0.20	–
–	4974393. 47	5185765. 17	–	–	–	0.20	–
–	4974392. 31	5185743. 34	–	–	–	0.20	–
–	4974379. 60	5185744. 54	–	–	–	0.20	–
–	4974371. 94	5185745. 14	–	–	–	0.20	–

2. Сведения о частях границ уточняемого земельного участка с кадастровым номером 90:12:090601:1009

Обозначение части границ		Горизонтальное проложение (S), м	Описание прохождения части границ	Отметка о наличии земельного спора о местоположении границ земельного участка
от т.	до т.			
1	2	3	4	5
–	–	–	–	–

3. Общие сведения об уточняемом земельном участке с кадастровым номером 90:12:090601:1009

№ п/п	Наименование характеристики земельного участка	Значение характеристики
1	2	3
1	Адрес земельного участка	Крым Респ, Симферопольский р-н, Держинец снт, 363 уч
	Местоположение земельного участка (при отсутствии присвоенного адреса)	–
	Дополнительные сведения о местоположении земельного участка	–
2	Площадь земельного участка ± величина погрешности определения площади ($P \pm \Delta P$), м ²	–

3	Формула, примененная для расчета предельной допустимой погрешности определения площади земельного участка (ΔP), м ²	—
4	Площадь земельного участка согласно сведениям Единого государственного реестра недвижимости ($P_{\text{кад}}$), м ²	508
5	Оценка расхождения P и $P_{\text{кад}}$ ($P - P_{\text{кад}}$), м ²	—
6	Предельный минимальный и максимальный размеры земельного участка ($P_{\text{мин}}$ и $P_{\text{макс}}$), м ²	—
7	Кадастровый или иной номер (обозначение) здания, сооружения, объекта незавершенного строительства, расположенного на земельном участке	—
8	Иные сведения	—

Сведения об уточняемых земельных участках

1. Сведения о характерных точках границы уточняемого земельного участка с кадастровым номером 90:12:090601:1014

Зона №

Обозначение характерных точек границ	Существующие координаты, м		Уточненные координаты, м		Метод определения координат	Средняя квадратическая погрешность определения координат характерной точки (Mt), м	Формулы, примененные для расчета средней квадратической погрешности определения координат характерной точки (Mt), м
	X	Y	X	Y			
1	2	3	4	5	6	7	8
–	4973889. 31	5185724. 79	–	–	–	0.20	–
–	4973887. 14	5185701. 04	–	–	–	0.20	–
–	4973907. 26	5185699. 14	–	–	–	0.20	–
–	4973909. 25	5185723. 19	–	–	–	0.20	–
–	4973889. 31	5185724. 79	–	–	–	0.20	–

2. Сведения о частях границ уточняемого земельного участка с кадастровым номером 90:12:090601:1014

Обозначение части границ		Горизонтальное проложение (S), м	Описание прохождения части границ	Отметка о наличии земельного спора о местоположении границ земельного участка
от т.	до т.			
1	2	3	4	5
–	–	–	–	–

3. Общие сведения об уточняемом земельном участке с кадастровым номером 90:12:090601:1014

№ п/п	Наименование характеристики земельного участка	Значение характеристики
1	2	3
1	Адрес земельного участка	Крым Респ, Симферопольский р-н, Дзержинец снт, 308 уч
	Местоположение земельного участка (при отсутствии присвоенного адреса)	–
	Дополнительные сведения о местоположении земельного участка	–
2	Площадь земельного участка ± величина погрешности определения площади ($P \pm \Delta P$), м ²	–
3	Формула, примененная для расчета предельной допустимой погрешности определения площади земельного участка (ΔP), м ²	–

4	Площадь земельного участка согласно сведениям Единого государственного реестра недвижимости ($P_{\text{кад}}$), м^2	482
5	Оценка расхождения P и $P_{\text{кад}}$ ($P - P_{\text{кад}}$), м^2	—
6	Предельный минимальный и максимальный размеры земельного участка ($P_{\text{мин}}$ и $P_{\text{макс}}$), м^2	—
7	Кадастровый или иной номер (обозначение) здания, сооружения, объекта незавершенного строительства, расположенного на земельном участке	—
8	Иные сведения	—

Сведения об уточняемых земельных участках

1. Сведения о характерных точках границы уточняемого земельного участка с кадастровым номером 90:12:090601:1015

Зона №

Обозначение характерных точек границ	Существующие координаты, м		Уточненные координаты, м		Метод определения координат	Средняя квадратическая погрешность определения координат характерной точки (Mt), м	Формулы, примененные для расчета средней квадратической погрешности определения координат характерной точки (Mt), м
	X	Y	X	Y			
1	2	3	4	5	6	7	8
–	4974381.02	5185890.96	–	–	–	0.20	–
–	4974361.60	5185892.00	–	–	–	0.20	–
–	4974359.67	5185867.06	–	–	–	0.20	–
–	4974379.55	5185866.00	–	–	–	0.20	–
–	4974381.02	5185890.96	–	–	–	0.20	–

2. Сведения о частях границ уточняемого земельного участка с кадастровым номером 90:12:090601:1015

Обозначение части границ		Горизонтальное проложение (S), м	Описание прохождения части границ	Отметка о наличии земельного спора о местоположении границ земельного участка
от т.	до т.			
1	2	3	4	5
–	–	–	–	–

3. Общие сведения об уточняемом земельном участке с кадастровым номером 90:12:090601:1015

№ п/п	Наименование характеристики земельного участка	Значение характеристики
1	2	3
1	Адрес земельного участка	Крым Респ, Симферопольский р-н, Дзержинец снт, 31 уч
	Местоположение земельного участка (при отсутствии присвоенного адреса)	–
	Дополнительные сведения о местоположении земельного участка	–
2	Площадь земельного участка ± величина погрешности определения площади ($P \pm \Delta P$), м ²	–
3	Формула, примененная для расчета предельной допустимой погрешности определения площади земельного участка (ΔP), м ²	–

4	Площадь земельного участка согласно сведениям Единого государственного реестра недвижимости ($P_{\text{кад}}$), м^2	492
5	Оценка расхождения P и $P_{\text{кад}}$ ($P - P_{\text{кад}}$), м^2	—
6	Предельный минимальный и максимальный размеры земельного участка ($P_{\text{мин}}$ и $P_{\text{макс}}$), м^2	—
7	Кадастровый или иной номер (обозначение) здания, сооружения, объекта незавершенного строительства, расположенного на земельном участке	—
8	Иные сведения	—

Сведения об уточняемых земельных участках

1. Сведения о характерных точках границы уточняемого земельного участка с кадастровым номером 90:12:090601:1017

Зона №

Обозначение характерных точек границ	Существующие координаты, м		Уточненные координаты, м		Метод определения координат	Средняя квадратическая погрешность определения координат характерной точки (Mt), м	Формулы, примененные для расчета средней квадратической погрешности определения координат характерной точки (Mt), м
	X	Y	X	Y			
1	2	3	4	5	6	7	8
–	4974305. 93	5185959. 10	–	–	–	0.20	–
–	4974305. 90	5185984. 09	–	–	–	0.20	–
–	4974280. 86	5185985. 45	–	–	–	0.20	–
–	4974279. 76	5185960. 27	–	–	–	0.20	–
–	4974305. 93	5185959. 10	–	–	–	0.20	–

2. Сведения о частях границ уточняемого земельного участка с кадастровым номером 90:12:090601:1017

Обозначение части границ		Горизонтальное проложение (S), м	Описание прохождения части границ	Отметка о наличии земельного спора о местоположении границ земельного участка
от т.	до т.			
1	2	3	4	5
–	–	–	–	–

3. Общие сведения об уточняемом земельном участке с кадастровым номером 90:12:090601:1017

№ п/п	Наименование характеристики земельного участка	Значение характеристики
1	2	3
1	Адрес земельного участка	Крым Респ, Симферопольский р-н, Мирное с, Фруктовая ул
	Местоположение земельного участка (при отсутствии присвоенного адреса)	–
	Дополнительные сведения о местоположении земельного участка	–
2	Площадь земельного участка ± величина погрешности определения площади ($P \pm \Delta P$), м ²	–
3	Формула, примененная для расчета предельной допустимой погрешности определения площади земельного участка (ΔP), м ²	–

4	Площадь земельного участка согласно сведениям Единого государственного реестра недвижимости ($P_{\text{кад}}$), м^2	643
5	Оценка расхождения P и $P_{\text{кад}}$ ($P - P_{\text{кад}}$), м^2	—
6	Предельный минимальный и максимальный размеры земельного участка ($P_{\text{мин}}$ и $P_{\text{макс}}$), м^2	—
7	Кадастровый или иной номер (обозначение) здания, сооружения, объекта незавершенного строительства, расположенного на земельном участке	—
8	Иные сведения	—

Сведения об уточняемых земельных участках

1. Сведения о характерных точках границы уточняемого земельного участка с кадастровым номером 90:12:090601:1018

Зона №

Обозначение характерных точек границ	Существующие координаты, м		Уточненные координаты, м		Метод определения координат	Средняя квадратическая погрешность определения координат характерной точки (Mt), м	Формулы, примененные для расчета средней квадратической погрешности определения координат характерной точки (Mt), м
	X	Y	X	Y			
1	2	3	4	5	6	7	8
–	4974373. 95	5185495. 38	–	–	–	0.20	–
–	4974375. 54	5185520. 66	–	–	–	0.20	–
–	4974355. 87	5185522. 16	–	–	–	0.20	–
–	4974353. 91	5185497. 25	–	–	–	0.20	–
–	4974373. 95	5185495. 38	–	–	–	0.20	–

2. Сведения о частях границ уточняемого земельного участка с кадастровым номером 90:12:090601:1018

Обозначение части границ		Горизонтальное проложение (S), м	Описание прохождения части границ	Отметка о наличии земельного спора о местоположении границ земельного участка
от т.	до т.			
1	2	3	4	5
–	–	–	–	–

3. Общие сведения об уточняемом земельном участке с кадастровым номером 90:12:090601:1018

№ п/п	Наименование характеристики земельного участка	Значение характеристики
1	2	3
1	Адрес земельного участка	Крым Респ, Симферопольский р-н, Дзержинец снт, 137 уч
	Местоположение земельного участка (при отсутствии присвоенного адреса)	–
	Дополнительные сведения о местоположении земельного участка	–
2	Площадь земельного участка ± величина погрешности определения площади ($P \pm \Delta P$), м ²	–
3	Формула, примененная для расчета предельной допустимой погрешности определения площади земельного участка (ΔP), м ²	–

4	Площадь земельного участка согласно сведениям Единого государственного реестра недвижимости ($P_{\text{кад}}$), м^2	501
5	Оценка расхождения P и $P_{\text{кад}}$ ($P - P_{\text{кад}}$), м^2	—
6	Предельный минимальный и максимальный размеры земельного участка ($P_{\text{мин}}$ и $P_{\text{макс}}$), м^2	—
7	Кадастровый или иной номер (обозначение) здания, сооружения, объекта незавершенного строительства, расположенного на земельном участке	—
8	Иные сведения	—

Сведения об уточняемых земельных участках

1. Сведения о характерных точках границы уточняемого земельного участка с кадастровым номером 90:12:090601:102

Зона №

Обозначение характерных точек границ	Существующие координаты, м		Уточненные координаты, м		Метод определения координат	Средняя квадратическая погрешность определения координат характерной точки (Mt), м	Формулы, примененные для расчета средней квадратической погрешности определения координат характерной точки (Mt), м
	X	Y	X	Y			
1	2	3	4	5	6	7	8
–	4973981. 58	5185861. 79	–	–	–	0.20	–
–	4973979. 43	5185859. 55	–	–	–	0.20	–
–	4973961. 48	5185841. 83	–	–	–	0.20	–
–	4973956. 53	5185837. 14	–	–	–	0.20	–
–	4973997. 37	5185833. 93	–	–	–	0.20	–
–	4973999. 06	5185859. 21	–	–	–	0.20	–
–	4973981. 58	5185861. 79	–	–	–	0.20	–

2. Сведения о частях границ уточняемого земельного участка с кадастровым номером 90:12:090601:102

Обозначение части границ		Горизонтальное проложение (S), м	Описание прохождения части границ	Отметка о наличии земельного спора о местоположении границ земельного участка
от т.	до т.			
1	2	3	4	5
–	–	3.10	–	–
–	–	25.22	–	–
–	–	6.82	–	–
–	–	40.97	–	–
–	–	25.34	–	–
–	–	17.67	–	–

3. Общие сведения об уточняемом земельном участке с кадастровым номером 90:12:090601:102

№ п/п	Наименование характеристики земельного участка	Значение характеристики
1	2	3
1	Адрес земельного участка	Крым Респ, Симферопольский р-н, Держинец снт, Ореховая ул, 429 уч
	Местоположение земельного участка (при отсутствии присвоенного адреса)	–

	Дополнительные сведения о местоположении земельного участка	—
2	Площадь земельного участка \pm величина погрешности определения площади ($P \pm \Delta P$), м ²	—
3	Формула, примененная для расчета предельной допустимой погрешности определения площади земельного участка (ΔP), м ²	—
4	Площадь земельного участка согласно сведениям Единого государственного реестра недвижимости ($P_{\text{кад}}$), м ²	763
5	Оценка расхождения P и $P_{\text{кад}}$ ($P - P_{\text{кад}}$), м ²	—
6	Предельный минимальный и максимальный размеры земельного участка ($P_{\text{мин}}$ и $P_{\text{макс}}$), м ²	—
7	Кадастровый или иной номер (обозначение) здания, сооружения, объекта незавершенного строительства, расположенного на земельном участке	—
8	Иные сведения	—

Сведения об уточняемых земельных участках

1. Сведения о характерных точках границы уточняемого земельного участка с кадастровым номером 90:12:090601:1023

Зона №

Обозначение характерных точек границ	Существующие координаты, м		Уточненные координаты, м		Метод определения координат	Средняя квадратическая погрешность определения координат характерной точки (Mt), м	Формулы, примененные для расчета средней квадратической погрешности определения координат характерной точки (Mt), м
	X	Y	X	Y			
1	2	3	4	5	6	7	8
–	4973995. 84	5185806. 15	–	–	–	0.20	–
–	4974015. 44	5185804. 77	–	–	–	0.20	–
–	4974017. 36	5185832. 21	–	–	–	0.20	–
–	4973997. 41	5185833. 60	–	–	–	0.20	–
–	4973995. 84	5185806. 15	–	–	–	0.20	–

2. Сведения о частях границ уточняемого земельного участка с кадастровым номером 90:12:090601:1023

Обозначение части границ		Горизонтальное проложение (S), м	Описание прохождения части границ	Отметка о наличии земельного спора о местоположении границ земельного участка
от т.	до т.			
1	2	3	4	5
–	–	–	–	–

3. Общие сведения об уточняемом земельном участке с кадастровым номером 90:12:090601:1023

№ п/п	Наименование характеристики земельного участка	Значение характеристики
1	2	3
1	Адрес земельного участка	Крым Респ, Симферопольский р-н, Дзержинец снт, 388 уч, Российская Федерация, Республика Крым, Симферопольский муниципальный район, Мирновское сельское поселение, с.Мирное, садовое товарищество СПК Дзержинец, ул.Центральная, з/у 6
	Местоположение земельного участка (при отсутствии присвоенного адреса)	–
	Дополнительные сведения о местоположении земельного участка	–
2	Площадь земельного участка ± величина погрешности определения площади ($P \pm \Delta P$), м ²	–

3	Формула, примененная для расчета предельной допустимой погрешности определения площади земельного участка (ΔP), м ²	—
4	Площадь земельного участка согласно сведениям Единого государственного реестра недвижимости ($P_{\text{кад}}$), м ²	545
5	Оценка расхождения P и $P_{\text{кад}}$ ($P - P_{\text{кад}}$), м ²	—
6	Предельный минимальный и максимальный размеры земельного участка ($P_{\text{мин}}$ и $P_{\text{макс}}$), м ²	—
7	Кадастровый или иной номер (обозначение) здания, сооружения, объекта незавершенного строительства, расположенного на земельном участке	—
8	Иные сведения	—

Сведения об уточняемых земельных участках

1. Сведения о характерных точках границы уточняемого земельного участка с кадастровым номером 90:12:090601:1024

Зона №

Обозначение характерных точек границ	Существующие координаты, м		Уточненные координаты, м		Метод определения координат	Средняя квадратическая погрешность определения координат характерной точки (Mt), м	Формулы, примененные для расчета средней квадратической погрешности определения координат характерной точки (Mt), м
	X	Y	X	Y			
1	2	3	4	5	6	7	8
–	4974341.03	5185604.13	–	–	–	0.20	–
–	4974321.74	5185605.48	–	–	–	0.20	–
–	4974320.01	5185580.54	–	–	–	0.20	–
–	4974340.07	5185579.15	–	–	–	0.20	–
–	4974341.03	5185604.13	–	–	–	0.20	–

2. Сведения о частях границ уточняемого земельного участка с кадастровым номером 90:12:090601:1024

Обозначение части границ		Горизонтальное проложение (S), м	Описание прохождения части границ	Отметка о наличии земельного спора о местоположении границ земельного участка
от т.	до т.			
1	2	3	4	5
–	–	–	–	–

3. Общие сведения об уточняемом земельном участке с кадастровым номером 90:12:090601:1024

№ п/п	Наименование характеристики земельного участка	Значение характеристики
1	2	3
1	Адрес земельного участка	Крым Респ, Симферопольский р-н, Мирное с, Михайловская ул, 39 участок
	Местоположение земельного участка (при отсутствии присвоенного адреса)	–
	Дополнительные сведения о местоположении земельного участка	–
2	Площадь земельного участка ± величина погрешности определения площади ($P \pm \Delta P$), м ²	–
3	Формула, примененная для расчета предельной допустимой погрешности определения площади земельного участка (ΔP), м ²	–

4	Площадь земельного участка согласно сведениям Единого государственного реестра недвижимости ($P_{\text{кад}}$), м^2	493
5	Оценка расхождения P и $P_{\text{кад}}$ ($P - P_{\text{кад}}$), м^2	—
6	Предельный минимальный и максимальный размеры земельного участка ($P_{\text{мин}}$ и $P_{\text{макс}}$), м^2	—
7	Кадастровый или иной номер (обозначение) здания, сооружения, объекта незавершенного строительства, расположенного на земельном участке	—
8	Иные сведения	—

Сведения об уточняемых земельных участках

1. Сведения о характерных точках границы уточняемого земельного участка с кадастровым номером 90:12:090601:1029

Зона №

Обозначение характерных точек границ	Существующие координаты, м		Уточненные координаты, м		Метод определения координат	Средняя квадратическая погрешность определения координат характерной точки (Mt), м	Формулы, примененные для расчета средней квадратической погрешности определения координат характерной точки (Mt), м
	X	Y	X	Y			
1	2	3	4	5	6	7	8
–	4974066. 90	5185685. 54	–	–	–	0.20	–
–	4974068. 90	5185710. 09	–	–	–	0.20	–
–	4974049. 04	5185711. 99	–	–	–	0.20	–
–	4974046. 96	5185687. 22	–	–	–	0.20	–
–	4974066. 90	5185685. 54	–	–	–	0.20	–

2. Сведения о частях границ уточняемого земельного участка с кадастровым номером 90:12:090601:1029

Обозначение части границ		Горизонтальное проложение (S), м	Описание прохождения части границ	Отметка о наличии земельного спора о местоположении границ земельного участка
от т.	до т.			
1	2	3	4	5
–	–	–	–	–

3. Общие сведения об уточняемом земельном участке с кадастровым номером 90:12:090601:1029

№ п/п	Наименование характеристики земельного участка	Значение характеристики
1	2	3
1	Адрес земельного участка	Крым Респ, Симферопольский р-н, Дзержинец снт, 300 уч
	Местоположение земельного участка (при отсутствии присвоенного адреса)	–
	Дополнительные сведения о местоположении земельного участка	–
2	Площадь земельного участка ± величина погрешности определения площади ($P \pm \Delta P$), м ²	–
3	Формула, примененная для расчета предельной допустимой погрешности определения площади земельного участка (ΔP), м ²	–

4	Площадь земельного участка согласно сведениям Единого государственного реестра недвижимости ($P_{\text{кад}}$), м ²	494
5	Оценка расхождения P и $P_{\text{кад}}$ ($P - P_{\text{кад}}$), м ²	—
6	Предельный минимальный и максимальный размеры земельного участка ($P_{\text{мин}}$ и $P_{\text{макс}}$), м ²	—
7	Кадастровый или иной номер (обозначение) здания, сооружения, объекта незавершенного строительства, расположенного на земельном участке	—
8	Иные сведения	—

Сведения об уточняемых земельных участках

1. Сведения о характерных точках границы уточняемого земельного участка с кадастровым номером 90:12:090601:1030

Зона №

Обозначение характерных точек границ	Существующие координаты, м		Уточненные координаты, м		Метод определения координат	Средняя квадратическая погрешность определения координат характерной точки (Mt), м	Формулы, примененные для расчета средней квадратической погрешности определения координат характерной точки (Mt), м
	X	Y	X	Y			
1	2	3	4	5	6	7	8
–	4974275. 75	5185527. 41	–	–	–	0.20	–
–	4974255. 81	5185528. 87	–	–	–	0.20	–
–	4974257. 82	5185553. 78	–	–	–	0.20	–
–	4974277. 76	5185552. 35	–	–	–	0.20	–
–	4974275. 75	5185527. 41	–	–	–	0.20	–

2. Сведения о частях границ уточняемого земельного участка с кадастровым номером 90:12:090601:1030

Обозначение части границ		Горизонтальное проложение (S), м	Описание прохождения части границ	Отметка о наличии земельного спора о местоположении границ земельного участка
от т.	до т.			
1	2	3	4	5
–	–	–	–	–

3. Общие сведения об уточняемом земельном участке с кадастровым номером 90:12:090601:1030

№ п/п	Наименование характеристики земельного участка	Значение характеристики
1	2	3
1	Адрес земельного участка	Крым Респ, Симферопольский р-н, Мирное с, Дзержинец снт, 31 уч
	Местоположение земельного участка (при отсутствии присвоенного адреса)	–
	Дополнительные сведения о местоположении земельного участка	–
2	Площадь земельного участка ± величина погрешности определения площади ($P \pm \Delta P$), м ²	–
3	Формула, примененная для расчета предельной допустимой погрешности определения площади земельного участка (ΔP), м ²	–

4	Площадь земельного участка согласно сведениям Единого государственного реестра недвижимости ($P_{\text{кад}}$), м^2	500
5	Оценка расхождения P и $P_{\text{кад}}$ ($P - P_{\text{кад}}$), м^2	—
6	Предельный минимальный и максимальный размеры земельного участка ($P_{\text{мин}}$ и $P_{\text{макс}}$), м^2	—
7	Кадастровый или иной номер (обозначение) здания, сооружения, объекта незавершенного строительства, расположенного на земельном участке	—
8	Иные сведения	—

Сведения об уточняемых земельных участках

1. Сведения о характерных точках границы уточняемого земельного участка с кадастровым номером 90:12:090601:1035

Зона №

Обозначение характерных точек границ	Существующие координаты, м		Уточненные координаты, м		Метод определения координат	Средняя квадратическая погрешность определения координат характерной точки (Mt), м	Формулы, примененные для расчета средней квадратической погрешности определения координат характерной точки (Mt), м
	X	Y	X	Y			
1	2	3	4	5	6	7	8
–	4974281. 85	5184628. 43	–	–	–	0.20	–
–	4974255. 86	5184627. 85	–	–	–	0.20	–
–	4974256. 55	5184609. 30	–	–	–	0.20	–
–	4974256. 97	5184609. 28	–	–	–	0.20	–
–	4974281. 97	5184609. 17	–	–	–	0.20	–
–	4974281. 85	5184628. 43	–	–	–	0.20	–

2. Сведения о частях границ уточняемого земельного участка с кадастровым номером 90:12:090601:1035

Обозначение части границ		Горизонтальное проложение (S), м	Описание прохождения части границ	Отметка о наличии земельного спора о местоположении границ земельного участка
от т.	до т.			
1	2	3	4	5
–	–	26.00	–	–
–	–	18.56	–	–
–	–	0.42	–	–
–	–	25.00	–	–
–	–	19.26	–	–

3. Общие сведения об уточняемом земельном участке с кадастровым номером 90:12:090601:1035

№ п/п	Наименование характеристики земельного участка	Значение характеристики
1	2	3
1	Адрес земельного участка	Крым Респ, Симферопольский р-н, Дзержинец снт, 2 уч
	Местоположение земельного участка (при отсутствии присвоенного адреса)	–
	Дополнительные сведения о местоположении земельного участка	–
2	Площадь земельного участка ±	–

	величина погрешности определения площади ($P \pm \Delta P$), м ²	
3	Формула, примененная для расчета предельной допустимой погрешности определения площади земельного участка (ΔP), м ²	—
4	Площадь земельного участка согласно сведениям Единого государственного реестра недвижимости ($P_{\text{кад}}$), м ²	486
5	Оценка расхождения P и $P_{\text{кад}}$ ($P - P_{\text{кад}}$), м ²	—
6	Предельный минимальный и максимальный размеры земельного участка ($P_{\text{мин}}$ и $P_{\text{макс}}$), м ²	—
7	Кадастровый или иной номер (обозначение) здания, сооружения, объекта незавершенного строительства, расположенного на земельном участке	—
8	Иные сведения	—

Сведения об уточняемых земельных участках

1. Сведения о характерных точках границы уточняемого земельного участка с кадастровым номером 90:12:090601:1036

Зона №

Обозначение характерных точек границ	Существующие координаты, м		Уточненные координаты, м		Метод определения координат	Средняя квадратическая погрешность определения координат характерной точки (Mt), м	Формулы, примененные для расчета средней квадратической погрешности определения координат характерной точки (Mt), м
	X	Y	X	Y			
1	2	3	4	5	6	7	8
–	4974417. 74	5185547. 49	–	–	–	0.10	–
–	4974419. 47	5185573. 16	–	–	–	0.10	–
–	4974399. 77	5185574. 60	–	–	–	0.10	–
–	4974397. 79	5185550. 21	–	–	–	0.10	–
–	4974417. 74	5185547. 49	–	–	–	0.10	–

2. Сведения о частях границ уточняемого земельного участка с кадастровым номером 90:12:090601:1036

Обозначение части границ		Горизонтальное проложение (S), м	Описание прохождения части границ	Отметка о наличии земельного спора о местоположении границ земельного участка
от т.	до т.			
1	2	3	4	5
–	–	–	–	–

3. Общие сведения об уточняемом земельном участке с кадастровым номером 90:12:090601:1036

№ п/п	Наименование характеристики земельного участка	Значение характеристики
1	2	3
1	Адрес земельного участка	Крым Респ, Симферопольский р-н, Мирное село, Никольская ул, 46 земельный участок, Держинец СПК
	Местоположение земельного участка (при отсутствии присвоенного адреса)	–
	Дополнительные сведения о местоположении земельного участка	–
2	Площадь земельного участка ± величина погрешности определения площади ($P \pm \Delta P$), м ²	–
3	Формула, примененная для расчета предельной допустимой погрешности определения площади земельного	–

	участка (ΔP), м ²	
4	Площадь земельного участка согласно сведениям Единого государственного реестра недвижимости ($P_{\text{кад}}$), м ²	500
5	Оценка расхождения P и $P_{\text{кад}}$ ($P - P_{\text{кад}}$), м ²	—
6	Предельный минимальный и максимальный размеры земельного участка ($P_{\text{мин}}$ и $P_{\text{макс}}$), м ²	—
7	Кадастровый или иной номер (обозначение) здания, сооружения, объекта незавершенного строительства, расположенного на земельном участке	—
8	Иные сведения	—

Сведения об уточняемых земельных участках

1. Сведения о характерных точках границы уточняемого земельного участка с кадастровым номером 90:12:090601:104

Зона №

Обозначение характерных точек границ	Существующие координаты, м		Уточненные координаты, м		Метод определения координат	Средняя квадратическая погрешность определения координат характерной точки (Mt), м	Формулы, примененные для расчета средней квадратической погрешности определения координат характерной точки (Mt), м
	X	Y	X	Y			
1	2	3	4	5	6	7	8
–	4974130. 87	5185457. 60	–	–	–	0.20	–
–	4974150. 68	5185455. 82	–	–	–	0.20	–
–	4974152. 05	5185481. 06	–	–	–	0.20	–
–	4974132. 59	5185482. 39	–	–	–	0.20	–
–	4974130. 87	5185457. 60	–	–	–	0.20	–

2. Сведения о частях границ уточняемого земельного участка с кадастровым номером 90:12:090601:104

Обозначение части границ		Горизонтальное проложение (S), м	Описание прохождения части границ	Отметка о наличии земельного спора о местоположении границ земельного участка
от т.	до т.			
1	2	3	4	5
–	–	–	–	–

3. Общие сведения об уточняемом земельном участке с кадастровым номером 90:12:090601:104

№ п/п	Наименование характеристики земельного участка	Значение характеристики
1	2	3
1	Адрес земельного участка	Крым Респ, Симферопольский р-н, Дзержинец с, Грушовая ул, 103 уч
	Местоположение земельного участка (при отсутствии присвоенного адреса)	–
	Дополнительные сведения о местоположении земельного участка	–
2	Площадь земельного участка ± величина погрешности определения площади ($P \pm \Delta P$), м ²	–
3	Формула, примененная для расчета предельной допустимой погрешности определения площади земельного участка (ΔP), м ²	–

4	Площадь земельного участка согласно сведениям Единого государственного реестра недвижимости ($P_{\text{кад}}$), м^2	494
5	Оценка расхождения P и $P_{\text{кад}}$ ($P - P_{\text{кад}}$), м^2	—
6	Предельный минимальный и максимальный размеры земельного участка ($P_{\text{мин}}$ и $P_{\text{макс}}$), м^2	—
7	Кадастровый или иной номер (обозначение) здания, сооружения, объекта незавершенного строительства, расположенного на земельном участке	—
8	Иные сведения	—

Сведения об уточняемых земельных участках

1. Сведения о характерных точках границы уточняемого земельного участка с кадастровым номером 90:12:090601:1044

Зона №

Обозначение характерных точек границ	Существующие координаты, м		Уточненные координаты, м		Метод определения координат	Средняя квадратическая погрешность определения координат характерной точки (Mt), м	Формулы, примененные для расчета средней квадратической погрешности определения координат характерной точки (Mt), м
	X	Y	X	Y			
1	2	3	4	5	6	7	8
–	4974309. 32	5184964. 06	–	–	–	0.20	–
–	4974310. 44	5184925. 85	–	–	–	0.20	–
–	4974335. 69	5184927. 00	–	–	–	0.20	–
–	4974334. 96	5184946. 11	–	–	–	0.20	–
–	4974334. 28	5184965. 30	–	–	–	0.20	–
–	4974309. 32	5184964. 06	–	–	–	0.20	–

2. Сведения о частях границ уточняемого земельного участка с кадастровым номером 90:12:090601:1044

Обозначение части границ		Горизонтальное проложение (S), м	Описание прохождения части границ	Отметка о наличии земельного спора о местоположении границ земельного участка
от т.	до т.			
1	2	3	4	5
–	–	–	–	–

3. Общие сведения об уточняемом земельном участке с кадастровым номером 90:12:090601:1044

№ п/п	Наименование характеристики земельного участка	Значение характеристики
1	2	3
1	Адрес земельного участка	Крым Респ, Симферопольский р-н, Дзержинец снт, 74, 75 уч
	Местоположение земельного участка (при отсутствии присвоенного адреса)	–
	Дополнительные сведения о местоположении земельного участка	–
2	Площадь земельного участка ± величина погрешности определения площади ($P \pm \Delta P$), м ²	–
3	Формула, примененная для расчета предельной допустимой погрешности	–

	определения площади земельного участка (ΔP), m^2	
4	Площадь земельного участка согласно сведениям Единого государственного реестра недвижимости ($P_{\text{кад}}$), m^2	961
5	Оценка расхождения P и $P_{\text{кад}}$ ($P - P_{\text{кад}}$), m^2	—
6	Предельный минимальный и максимальный размеры земельного участка ($P_{\text{мин}}$ и $P_{\text{макс}}$), m^2	—
7	Кадастровый или иной номер (обозначение) здания, сооружения, объекта незавершенного строительства, расположенного на земельном участке	—
8	Иные сведения	—

Сведения об уточняемых земельных участках

1. Сведения о характерных точках границы уточняемого земельного участка с кадастровым номером 90:12:090601:1045

Зона №

Обозначение характерных точек границ	Существующие координаты, м		Уточненные координаты, м		Метод определения координат	Средняя квадратическая погрешность определения координат характерной точки (Mt), м	Формулы, примененные для расчета средней квадратической погрешности определения координат характерной точки (Mt), м
	X	Y	X	Y			
1	2	3	4	5	6	7	8
–	4974193. 83	5185502. 65	–	–	–	0.20	–
–	4974173. 87	5185503. 82	–	–	–	0.20	–
–	4974172. 01	5185478. 92	–	–	–	0.20	–
–	4974191. 96	5185477. 75	–	–	–	0.20	–
–	4974193. 83	5185502. 65	–	–	–	0.20	–

2. Сведения о частях границ уточняемого земельного участка с кадастровым номером 90:12:090601:1045

Обозначение части границ		Горизонтальное проложение (S), м	Описание прохождения части границ	Отметка о наличии земельного спора о местоположении границ земельного участка
от т.	до т.			
1	2	3	4	5
–	–	–	–	–

3. Общие сведения об уточняемом земельном участке с кадастровым номером 90:12:090601:1045

№ п/п	Наименование характеристики земельного участка	Значение характеристики
1	2	3
1	Адрес земельного участка	Крым Респ, Симферопольский р-н, Дзержинец снт, 122 уч
	Местоположение земельного участка (при отсутствии присвоенного адреса)	–
	Дополнительные сведения о местоположении земельного участка	–
2	Площадь земельного участка ± величина погрешности определения площади ($P \pm \Delta P$), м ²	–
3	Формула, примененная для расчета предельной допустимой погрешности определения площади земельного участка (ΔP), м ²	–

4	Площадь земельного участка согласно сведениям Единого государственного реестра недвижимости ($P_{\text{кад}}$), м^2	499
5	Оценка расхождения P и $P_{\text{кад}}$ ($P - P_{\text{кад}}$), м^2	—
6	Предельный минимальный и максимальный размеры земельного участка ($P_{\text{мин}}$ и $P_{\text{макс}}$), м^2	—
7	Кадастровый или иной номер (обозначение) здания, сооружения, объекта незавершенного строительства, расположенного на земельном участке	—
8	Иные сведения	—

Сведения об уточняемых земельных участках

1. Сведения о характерных точках границы уточняемого земельного участка с кадастровым номером 90:12:090601:1047

Зона №

Обозначение характерных точек границ	Существующие координаты, м		Уточненные координаты, м		Метод определения координат	Средняя квадратическая погрешность определения координат характерной точки (Mt), м	Формулы, примененные для расчета средней квадратической погрешности определения координат характерной точки (Mt), м
	X	Y	X	Y			
1	2	3	4	5	6	7	8
–	4973951. 51	5185750. 77	–	–	–	0.20	–
–	4973971. 72	5185749. 55	–	–	–	0.20	–
–	4973973. 31	5185774. 51	–	–	–	0.20	–
–	4973953. 65	5185775. 69	–	–	–	0.20	–
–	4973951. 51	5185750. 77	–	–	–	0.20	–

2. Сведения о частях границ уточняемого земельного участка с кадастровым номером 90:12:090601:1047

Обозначение части границ		Горизонтальное проложение (S), м	Описание прохождения части границ	Отметка о наличии земельного спора о местоположении границ земельного участка
от т.	до т.			
1	2	3	4	5
–	–	–	–	–

3. Общие сведения об уточняемом земельном участке с кадастровым номером 90:12:090601:1047

№ п/п	Наименование характеристики земельного участка	Значение характеристики
1	2	3
1	Адрес земельного участка	Крым Респ, Симферопольский р-н, Дзержинец снт, 358 уч
	Местоположение земельного участка (при отсутствии присвоенного адреса)	–
	Дополнительные сведения о местоположении земельного участка	–
2	Площадь земельного участка ± величина погрешности определения площади ($P \pm \Delta P$), м ²	–
3	Формула, примененная для расчета предельной допустимой погрешности определения площади земельного участка (ΔP), м ²	–

4	Площадь земельного участка согласно сведениям Единого государственного реестра недвижимости ($P_{\text{кад}}$), м^2	499
5	Оценка расхождения P и $P_{\text{кад}}$ ($P - P_{\text{кад}}$), м^2	—
6	Предельный минимальный и максимальный размеры земельного участка ($P_{\text{мин}}$ и $P_{\text{макс}}$), м^2	—
7	Кадастровый или иной номер (обозначение) здания, сооружения, объекта незавершенного строительства, расположенного на земельном участке	—
8	Иные сведения	—

Сведения об уточняемых земельных участках

1. Сведения о характерных точках границы уточняемого земельного участка с кадастровым номером 90:12:090601:1051

Зона №

Обозначение характерных точек границ	Существующие координаты, м		Уточненные координаты, м		Метод определения координат	Средняя квадратическая погрешность определения координат характерной точки (Mt), м	Формулы, примененные для расчета средней квадратической погрешности определения координат характерной точки (Mt), м
	X	Y	X	Y			
1	2	3	4	5	6	7	8
–	4974205. 89	5185963. 59	–	–	–	0.20	–
–	4974207. 55	5185988. 54	–	–	–	0.20	–
–	4974187. 52	5185990. 28	–	–	–	0.20	–
–	4974186. 33	5185965. 87	–	–	–	0.20	–
–	4974186. 31	5185965. 43	–	–	–	0.20	–
–	4974205. 89	5185963. 59	–	–	–	0.20	–

2. Сведения о частях границ уточняемого земельного участка с кадастровым номером 90:12:090601:1051

Обозначение части границ		Горизонтальное проложение (S), м	Описание прохождения части границ	Отметка о наличии земельного спора о местоположении границ земельного участка
от т.	до т.			
1	2	3	4	5
–	–	–	–	–

3. Общие сведения об уточняемом земельном участке с кадастровым номером 90:12:090601:1051

№ п/п	Наименование характеристики земельного участка	Значение характеристики
1	2	3
1	Адрес земельного участка	Крым Респ, Симферопольский р-н, Дзержинец снт, 507 уч
	Местоположение земельного участка (при отсутствии присвоенного адреса)	–
	Дополнительные сведения о местоположении земельного участка	–
2	Площадь земельного участка ± величина погрешности определения площади ($P \pm \Delta P$), м ²	–
3	Формула, примененная для расчета предельной допустимой погрешности	–

	определения площади земельного участка (ΔP), m^2	
4	Площадь земельного участка согласно сведениям Единого государственного реестра недвижимости ($P_{\text{кад}}$), m^2	496
5	Оценка расхождения P и $P_{\text{кад}}$ ($P - P_{\text{кад}}$), m^2	—
6	Предельный минимальный и максимальный размеры земельного участка ($P_{\text{мин}}$ и $P_{\text{макс}}$), m^2	—
7	Кадастровый или иной номер (обозначение) здания, сооружения, объекта незавершенного строительства, расположенного на земельном участке	—
8	Иные сведения	—

Сведения об уточняемых земельных участках

1. Сведения о характерных точках границы уточняемого земельного участка с кадастровым номером 90:12:090601:1053

Зона №

Обозначение характерных точек границ	Существующие координаты, м		Уточненные координаты, м		Метод определения координат	Средняя квадратическая погрешность определения координат характерной точки (Mt), м	Формулы, примененные для расчета средней квадратической погрешности определения координат характерной точки (Mt), м
	X	Y	X	Y			
1	2	3	4	5	6	7	8
–	4974142. 55	5185911. 98	–	–	–	0.20	–
–	4974144. 07	5185936. 94	–	–	–	0.20	–
–	4974124. 15	5185938. 19	–	–	–	0.20	–
–	4974122. 33	5185913. 25	–	–	–	0.20	–
–	4974142. 55	5185911. 98	–	–	–	0.20	–

2. Сведения о частях границ уточняемого земельного участка с кадастровым номером 90:12:090601:1053

Обозначение части границ		Горизонтальное проложение (S), м	Описание прохождения части границ	Отметка о наличии земельного спора о местоположении границ земельного участка
от т.	до т.			
1	2	3	4	5
–	–	–	–	–

3. Общие сведения об уточняемом земельном участке с кадастровым номером 90:12:090601:1053

№ п/п	Наименование характеристики земельного участка	Значение характеристики
1	2	3
1	Адрес земельного участка	Крым Респ, Симферопольский р-н, Дзержинец снт, 472 уч
	Местоположение земельного участка (при отсутствии присвоенного адреса)	–
	Дополнительные сведения о местоположении земельного участка	–
2	Площадь земельного участка ± величина погрешности определения площади ($P \pm \Delta P$), м ²	–
3	Формула, примененная для расчета предельной допустимой погрешности определения площади земельного участка (ΔP), м ²	–

4	Площадь земельного участка согласно сведениям Единого государственного реестра недвижимости ($P_{\text{кад}}$), м^2	503
5	Оценка расхождения P и $P_{\text{кад}}$ ($P - P_{\text{кад}}$), м^2	—
6	Предельный минимальный и максимальный размеры земельного участка ($P_{\text{мин}}$ и $P_{\text{макс}}$), м^2	—
7	Кадастровый или иной номер (обозначение) здания, сооружения, объекта незавершенного строительства, расположенного на земельном участке	—
8	Иные сведения	—

Сведения об уточняемых земельных участках

1. Сведения о характерных точках границы уточняемого земельного участка с кадастровым номером 90:12:090601:1059

Зона №

Обозначение характерных точек границ	Существующие координаты, м		Уточненные координаты, м		Метод определения координат	Средняя квадратическая погрешность определения координат характерной точки (Mt), м	Формулы, примененные для расчета средней квадратической погрешности определения координат характерной точки (Mt), м
	X	Y	X	Y			
1	2	3	4	5	6	7	8
–	4974480.01	5184989.28	–	–	–	–	–
–	4974480.67	5184970.26	–	–	–	–	–
–	4974524.54	5184971.78	–	–	–	–	–
–	4974523.85	5184990.79	–	–	–	–	–
–	4974480.01	5184989.28	–	–	–	–	–

2. Сведения о частях границ уточняемого земельного участка с кадастровым номером 90:12:090601:1059

Обозначение части границ		Горизонтальное проложение (S), м	Описание прохождения части границ	Отметка о наличии земельного спора о местоположении границ земельного участка
от т.	до т.			
1	2	3	4	5
–	–	19.03	–	–
–	–	43.90	–	–
–	–	19.02	–	–
–	–	43.87	–	–

3. Общие сведения об уточняемом земельном участке с кадастровым номером 90:12:090601:1059

№ п/п	Наименование характеристики земельного участка	Значение характеристики
1	2	3
1	Адрес земельного участка	Крым Респ, Симферопольский р-н, Держинец снт, 244 уч
	Местоположение земельного участка (при отсутствии присвоенного адреса)	–
	Дополнительные сведения о местоположении земельного участка	–
2	Площадь земельного участка ± величина погрешности определения площади ($P \pm \Delta P$), м ²	–
3	Формула, примененная для расчета	–

	предельной допустимой погрешности определения площади земельного участка (ΔP), м ²	
4	Площадь земельного участка согласно сведениям Единого государственного реестра недвижимости ($P_{\text{кад}}$), м ²	835
5	Оценка расхождения P и $P_{\text{кад}}$ ($P - P_{\text{кад}}$), м ²	—
6	Предельный минимальный и максимальный размеры земельного участка ($P_{\text{мин}}$ и $P_{\text{макс}}$), м ²	—
7	Кадастровый или иной номер (обозначение) здания, сооружения, объекта незавершенного строительства, расположенного на земельном участке	—
8	Иные сведения	—

Сведения об уточняемых земельных участках

1. Сведения о характерных точках границы уточняемого земельного участка с кадастровым номером 90:12:090601:1060

Зона №

Обозначение характерных точек границ	Существующие координаты, м		Уточненные координаты, м		Метод определения координат	Средняя квадратическая погрешность определения координат характерной точки (Mt), м	Формулы, примененные для расчета средней квадратической погрешности определения координат характерной точки (Mt), м
	X	Y	X	Y			
1	2	3	4	5	6	7	8
–	4973974. 64	5185524. 02	–	–	–	0.10	–
–	4973976. 87	5185548. 94	–	–	–	0.10	–
–	4973956. 89	5185550. 28	–	–	–	0.10	–
–	4973954. 69	5185525. 38	–	–	–	0.10	–
–	4973974. 64	5185524. 02	–	–	–	0.10	–

2. Сведения о частях границ уточняемого земельного участка с кадастровым номером 90:12:090601:1060

Обозначение части границ		Горизонтальное проложение (S), м	Описание прохождения части границ	Отметка о наличии земельного спора о местоположении границ земельного участка
от т.	до т.			
1	2	3	4	5
–	–	25.02	–	–
–	–	20.02	–	–
–	–	25.00	–	–
–	–	20.00	–	–

3. Общие сведения об уточняемом земельном участке с кадастровым номером 90:12:090601:1060

№ п/п	Наименование характеристики земельного участка	Значение характеристики
1	2	3
1	Адрес земельного участка	Крым Респ, Симферопольский р-н, Держинец снт, 155 уч
	Местоположение земельного участка (при отсутствии присвоенного адреса)	–
	Дополнительные сведения о местоположении земельного участка	–
2	Площадь земельного участка ± величина погрешности определения площади ($P \pm \Delta P$), м ²	–
3	Формула, примененная для расчета	–

	предельной допустимой погрешности определения площади земельного участка (ΔP), м ²	
4	Площадь земельного участка согласно сведениям Единого государственного реестра недвижимости ($P_{\text{кад}}$), м ²	500
5	Оценка расхождения P и $P_{\text{кад}}$ ($P - P_{\text{кад}}$), м ²	—
6	Предельный минимальный и максимальный размеры земельного участка ($P_{\text{мин}}$ и $P_{\text{макс}}$), м ²	—
7	Кадастровый или иной номер (обозначение) здания, сооружения, объекта незавершенного строительства, расположенного на земельном участке	—
8	Иные сведения	—

Сведения об уточняемых земельных участках

1. Сведения о характерных точках границы уточняемого земельного участка с кадастровым номером 90:12:090601:1062

Зона №

Обозначение характерных точек границ	Существующие координаты, м		Уточненные координаты, м		Метод определения координат	Средняя квадратическая погрешность определения координат характерной точки (Mt), м	Формулы, примененные для расчета средней квадратической погрешности определения координат характерной точки (Mt), м
	X	Y	X	Y			
1	2	3	4	5	6	7	8
–	4974140. 98	5185882. 59	–	–	–	0.10	–
–	4974142. 38	5185907. 62	–	–	–	0.10	–
–	4974121. 22	5185908. 96	–	–	–	0.10	–
–	4974119. 36	5185884. 20	–	–	–	0.10	–
–	4974140. 98	5185882. 59	–	–	–	0.10	–

2. Сведения о частях границ уточняемого земельного участка с кадастровым номером 90:12:090601:1062

Обозначение части границ		Горизонтальное проложение (S), м	Описание прохождения части границ	Отметка о наличии земельного спора о местоположении границ земельного участка
от т.	до т.			
1	2	3	4	5
–	–	–	–	–

3. Общие сведения об уточняемом земельном участке с кадастровым номером 90:12:090601:1062

№ п/п	Наименование характеристики земельного участка	Значение характеристики
1	2	3
1	Адрес земельного участка	Крым Респ, Симферопольский р-н, Мирное село, Ягодная улица, 11 земельный участок
	Местоположение земельного участка (при отсутствии присвоенного адреса)	–
	Дополнительные сведения о местоположении земельного участка	–
2	Площадь земельного участка ± величина погрешности определения площади ($P \pm \Delta P$), м ²	–
3	Формула, примененная для расчета предельной допустимой погрешности определения площади земельного участка (ΔP), м ²	–

4	Площадь земельного участка согласно сведениям Единого государственного реестра недвижимости ($P_{\text{кад}}$), м^2	535
5	Оценка расхождения P и $P_{\text{кад}}$ ($P - P_{\text{кад}}$), м^2	—
6	Предельный минимальный и максимальный размеры земельного участка ($P_{\text{мин}}$ и $P_{\text{макс}}$), м^2	—
7	Кадастровый или иной номер (обозначение) здания, сооружения, объекта незавершенного строительства, расположенного на земельном участке	—
8	Иные сведения	—

Сведения об уточняемых земельных участках

1. Сведения о характерных точках границы уточняемого земельного участка с кадастровым номером 90:12:090601:1063

Зона №

Обозначение характерных точек границ	Существующие координаты, м		Уточненные координаты, м		Метод определения координат	Средняя квадратическая погрешность определения координат характерной точки (Mt), м	Формулы, примененные для расчета средней квадратической погрешности определения координат характерной точки (Mt), м
	X	Y	X	Y			
1	2	3	4	5	6	7	8
–	4974483. 88	5184793. 89	–	–	–	0.10	–
–	4974483. 44	5184812. 89	–	–	–	0.10	–
–	4974457. 94	5184812. 29	–	–	–	0.10	–
–	4974458. 39	5184793. 29	–	–	–	0.10	–
–	4974483. 88	5184793. 89	–	–	–	0.10	–

2. Сведения о частях границ уточняемого земельного участка с кадастровым номером 90:12:090601:1063

Обозначение части границ		Горизонтальное проложение (S), м	Описание прохождения части границ	Отметка о наличии земельного спора о местоположении границ земельного участка
от т.	до т.			
1	2	3	4	5
–	–	–	–	–

3. Общие сведения об уточняемом земельном участке с кадастровым номером 90:12:090601:1063

№ п/п	Наименование характеристики земельного участка	Значение характеристики
1	2	3
1	Адрес земельного участка	Крым Респ, Симферопольский р-н, Дзержинец снт, 207 уч
	Местоположение земельного участка (при отсутствии присвоенного адреса)	–
	Дополнительные сведения о местоположении земельного участка	–
2	Площадь земельного участка ± величина погрешности определения площади ($P \pm \Delta P$), м ²	–
3	Формула, примененная для расчета предельной допустимой погрешности определения площади земельного участка (ΔP), м ²	–

4	Площадь земельного участка согласно сведениям Единого государственного реестра недвижимости ($P_{\text{кад}}$), м^2	485
5	Оценка расхождения P и $P_{\text{кад}}$ ($P - P_{\text{кад}}$), м^2	—
6	Предельный минимальный и максимальный размеры земельного участка ($P_{\text{мин}}$ и $P_{\text{макс}}$), м^2	—
7	Кадастровый или иной номер (обозначение) здания, сооружения, объекта незавершенного строительства, расположенного на земельном участке	—
8	Иные сведения	—

Сведения об уточняемых земельных участках

1. Сведения о характерных точках границы уточняемого земельного участка с кадастровым номером 90:12:090601:1064

Зона №

Обозначение характерных точек границ	Существующие координаты, м		Уточненные координаты, м		Метод определения координат	Средняя квадратическая погрешность определения координат характерной точки (Mt), м	Формулы, примененные для расчета средней квадратической погрешности определения координат характерной точки (Mt), м
	X	Y	X	Y			
1	2	3	4	5	6	7	8
–	4974307. 36	5184787. 79	–	–	–	0.10	–
–	4974306. 87	5184806. 86	–	–	–	0.10	–
–	4974281. 81	5184806. 06	–	–	–	0.10	–
–	4974282. 38	5184786. 77	–	–	–	0.10	–
–	4974307. 36	5184787. 79	–	–	–	0.10	–

2. Сведения о частях границ уточняемого земельного участка с кадастровым номером 90:12:090601:1064

Обозначение части границ		Горизонтальное проложение (S), м	Описание прохождения части границ	Отметка о наличии земельного спора о местоположении границ земельного участка
от т.	до т.			
1	2	3	4	5
–	–	–	–	–

3. Общие сведения об уточняемом земельном участке с кадастровым номером 90:12:090601:1064

№ п/п	Наименование характеристики земельного участка	Значение характеристики
1	2	3
1	Адрес земельного участка	Крым Респ, Симферопольский р-н, Дзержинец снт, 39 уч
	Местоположение земельного участка (при отсутствии присвоенного адреса)	–
	Дополнительные сведения о местоположении земельного участка	–
2	Площадь земельного участка ± величина погрешности определения площади ($P \pm \Delta P$), м ²	–
3	Формула, примененная для расчета предельной допустимой погрешности определения площади земельного участка (ΔP), м ²	–

4	Площадь земельного участка согласно сведениям Единого государственного реестра недвижимости ($P_{\text{кад}}$), м^2	480
5	Оценка расхождения P и $P_{\text{кад}}$ ($P - P_{\text{кад}}$), м^2	—
6	Предельный минимальный и максимальный размеры земельного участка ($P_{\text{мин}}$ и $P_{\text{макс}}$), м^2	—
7	Кадастровый или иной номер (обозначение) здания, сооружения, объекта незавершенного строительства, расположенного на земельном участке	—
8	Иные сведения	—

Сведения об уточняемых земельных участках

1. Сведения о характерных точках границы уточняемого земельного участка с кадастровым номером 90:12:090601:1065

Зона №

Обозначение характерных точек границ	Существующие координаты, м		Уточненные координаты, м		Метод определения координат	Средняя квадратическая погрешность определения координат характерной точки (Mt), м	Формулы, примененные для расчета средней квадратической погрешности определения координат характерной точки (Mt), м
	X	Y	X	Y			
1	2	3	4	5	6	7	8
–	4974026. 35	5185682. 63	–	–	–	0.20	–
–	4974006. 30	5185683. 98	–	–	–	0.20	–
–	4974005. 45	5185658. 99	–	–	–	0.20	–
–	4974025. 46	5185657. 65	–	–	–	0.20	–
–	4974026. 35	5185682. 63	–	–	–	0.20	–

2. Сведения о частях границ уточняемого земельного участка с кадастровым номером 90:12:090601:1065

Обозначение части границ		Горизонтальное проложение (S), м	Описание прохождения части границ	Отметка о наличии земельного спора о местоположении границ земельного участка
от т.	до т.			
1	2	3	4	5
–	–	–	–	–

3. Общие сведения об уточняемом земельном участке с кадастровым номером 90:12:090601:1065

№ п/п	Наименование характеристики земельного участка	Значение характеристики
1	2	3
1	Адрес земельного участка	Крым Респ, Симферопольский р-н, Дзержинец снт, 275 уч
	Местоположение земельного участка (при отсутствии присвоенного адреса)	–
	Дополнительные сведения о местоположении земельного участка	–
2	Площадь земельного участка ± величина погрешности определения площади ($P \pm \Delta P$), м ²	–
3	Формула, примененная для расчета предельной допустимой погрешности определения площади земельного участка (ΔP), м ²	–

4	Площадь земельного участка согласно сведениям Единого государственного реестра недвижимости ($P_{\text{кад}}$), м^2	502
5	Оценка расхождения P и $P_{\text{кад}}$ ($P - P_{\text{кад}}$), м^2	—
6	Предельный минимальный и максимальный размеры земельного участка ($P_{\text{мин}}$ и $P_{\text{макс}}$), м^2	—
7	Кадастровый или иной номер (обозначение) здания, сооружения, объекта незавершенного строительства, расположенного на земельном участке	—
8	Иные сведения	—

Сведения об уточняемых земельных участках

1. Сведения о характерных точках границы уточняемого земельного участка с кадастровым номером 90:12:090601:1066

Зона №

Обозначение характерных точек границ	Существующие координаты, м		Уточненные координаты, м		Метод определения координат	Средняя квадратическая погрешность определения координат характерной точки (Mt), м	Формулы, примененные для расчета средней квадратической погрешности определения координат характерной точки (Mt), м
	X	Y	X	Y			
1	2	3	4	5	6	7	8
–	4974166. 26	5185966. 97	–	–	–	0.20	–
–	4974186. 30	5185965. 35	–	–	–	0.20	–
–	4974187. 52	5185990. 28	–	–	–	0.20	–
–	4974167. 50	5185991. 94	–	–	–	0.20	–
–	4974166. 26	5185966. 97	–	–	–	0.20	–

2. Сведения о частях границ уточняемого земельного участка с кадастровым номером 90:12:090601:1066

Обозначение части границ		Горизонтальное проложение (S), м	Описание прохождения части границ	Отметка о наличии земельного спора о местоположении границ земельного участка
от т.	до т.			
1	2	3	4	5
–	–	–	–	–

3. Общие сведения об уточняемом земельном участке с кадастровым номером 90:12:090601:1066

№ п/п	Наименование характеристики земельного участка	Значение характеристики
1	2	3
1	Адрес земельного участка	Крым Респ, Симферопольский р-н, Дзержинец снт, 506 уч
	Местоположение земельного участка (при отсутствии присвоенного адреса)	–
	Дополнительные сведения о местоположении земельного участка	–
2	Площадь земельного участка ± величина погрешности определения площади ($P \pm \Delta P$), м ²	–
3	Формула, примененная для расчета предельной допустимой погрешности определения площади земельного участка (ΔP), м ²	–

4	Площадь земельного участка согласно сведениям Единого государственного реестра недвижимости ($P_{\text{кад}}$), м^2	502
5	Оценка расхождения P и $P_{\text{кад}}$ ($P - P_{\text{кад}}$), м^2	—
6	Предельный минимальный и максимальный размеры земельного участка ($P_{\text{мин}}$ и $P_{\text{макс}}$), м^2	—
7	Кадастровый или иной номер (обозначение) здания, сооружения, объекта незавершенного строительства, расположенного на земельном участке	—
8	Иные сведения	—

Сведения об уточняемых земельных участках

1. Сведения о характерных точках границы уточняемого земельного участка с кадастровым номером 90:12:090601:1071

Зона №

Обозначение характерных точек границ	Существующие координаты, м		Уточненные координаты, м		Метод определения координат	Средняя квадратическая погрешность определения координат характерной точки (Mt), м	Формулы, примененные для расчета средней квадратической погрешности определения координат характерной точки (Mt), м
	X	Y	X	Y			
1	2	3	4	5	6	7	8
–	4974165. 59	5185960. 69	–	–	–	0.20	–
–	4974125. 69	5185963. 14	–	–	–	0.20	–
–	4974124. 15	5185938. 19	–	–	–	0.20	–
–	4974144. 12	5185936. 94	–	–	–	0.20	–
–	4974164. 08	5185935. 73	–	–	–	0.20	–
–	4974165. 59	5185960. 69	–	–	–	0.20	–

2. Сведения о частях границ уточняемого земельного участка с кадастровым номером 90:12:090601:1071

Обозначение части границ		Горизонтальное проложение (S), м	Описание прохождения части границ	Отметка о наличии земельного спора о местоположении границ земельного участка
от т.	до т.			
1	2	3	4	5
–	–	–	–	–

3. Общие сведения об уточняемом земельном участке с кадастровым номером 90:12:090601:1071

№ п/п	Наименование характеристики земельного участка	Значение характеристики
1	2	3
1	Адрес земельного участка	Крым Респ, Симферопольский р-н, Дзержинец снт, 498, 499 уч
	Местоположение земельного участка (при отсутствии присвоенного адреса)	–
	Дополнительные сведения о местоположении земельного участка	–
2	Площадь земельного участка ± величина погрешности определения площади ($P \pm \Delta P$), м ²	–
3	Формула, примененная для расчета предельной допустимой погрешности	–

	определения площади земельного участка (ΔP), m^2	
4	Площадь земельного участка согласно сведениям Единого государственного реестра недвижимости ($P_{\text{кад}}$), m^2	1000
5	Оценка расхождения P и $P_{\text{кад}}$ ($P - P_{\text{кад}}$), m^2	—
6	Предельный минимальный и максимальный размеры земельного участка ($P_{\text{мин}}$ и $P_{\text{макс}}$), m^2	—
7	Кадастровый или иной номер (обозначение) здания, сооружения, объекта незавершенного строительства, расположенного на земельном участке	—
8	Иные сведения	—

Сведения об уточняемых земельных участках

1. Сведения о характерных точках границы уточняемого земельного участка с кадастровым номером 90:12:090601:1072

Зона №

Обозначение характерных точек границ	Существующие координаты, м		Уточненные координаты, м		Метод определения координат	Средняя квадратическая погрешность определения координат характерной точки (Mt), м	Формулы, примененные для расчета средней квадратической погрешности определения координат характерной точки (Mt), м
	X	Y	X	Y			
1	2	3	4	5	6	7	8
–	4974390. 19	5185031. 04	–	–	–	0.20	–
–	4974389. 70	5185051. 03	–	–	–	0.20	–
–	4974389. 21	5185070. 99	–	–	–	0.20	–
–	4974364. 19	5185070. 41	–	–	–	0.20	–
–	4974365. 17	5185030. 42	–	–	–	0.20	–
–	4974390. 19	5185031. 04	–	–	–	0.20	–

2. Сведения о частях границ уточняемого земельного участка с кадастровым номером 90:12:090601:1072

Обозначение части границ		Горизонтальное проложение (S), м	Описание прохождения части границ	Отметка о наличии земельного спора о местоположении границ земельного участка
от т.	до т.			
1	2	3	4	5
–	–	–	–	–

3. Общие сведения об уточняемом земельном участке с кадастровым номером 90:12:090601:1072

№ п/п	Наименование характеристики земельного участка	Значение характеристики
1	2	3
1	Адрес земельного участка	Крым Респ, Симферопольский р-н, Держинец снт, 135, 136 уч
	Местоположение земельного участка (при отсутствии присвоенного адреса)	–
	Дополнительные сведения о местоположении земельного участка	–
2	Площадь земельного участка ± величина погрешности определения площади ($P \pm \Delta P$), м ²	–
3	Формула, примененная для расчета предельной допустимой погрешности	–

	определения площади земельного участка (ΔP), m^2	
4	Площадь земельного участка согласно сведениям Единого государственного реестра недвижимости ($P_{\text{кад}}$), m^2	1001
5	Оценка расхождения P и $P_{\text{кад}}$ ($P - P_{\text{кад}}$), m^2	—
6	Предельный минимальный и максимальный размеры земельного участка ($P_{\text{мин}}$ и $P_{\text{макс}}$), m^2	—
7	Кадастровый или иной номер (обозначение) здания, сооружения, объекта незавершенного строительства, расположенного на земельном участке	—
8	Иные сведения	—

Сведения об уточняемых земельных участках

1. Сведения о характерных точках границы уточняемого земельного участка с кадастровым номером 90:12:090601:1077

Зона №

Обозначение характерных точек границ	Существующие координаты, м		Уточненные координаты, м		Метод определения координат	Средняя квадратическая погрешность определения координат характерной точки (Mt), м	Формулы, примененные для расчета средней квадратической погрешности определения координат характерной точки (Mt), м
	X	Y	X	Y			
1	2	3	4	5	6	7	8
–	4974082. 61	5185628. 36	–	–	–	0.20	–
–	4974082. 78	5185630. 65	–	–	–	0.20	–
–	4974084. 52	5185653. 89	–	–	–	0.20	–
–	4974064. 29	5185655. 15	–	–	–	0.20	–
–	4974064. 24	5185653. 93	–	–	–	0.20	–
–	4974063. 29	5185629. 80	–	–	–	0.20	–
–	4974082. 61	5185628. 36	–	–	–	0.20	–

2. Сведения о частях границ уточняемого земельного участка с кадастровым номером 90:12:090601:1077

Обозначение части границ		Горизонтальное проложение (S), м	Описание прохождения части границ	Отметка о наличии земельного спора о местоположении границ земельного участка
от т.	до т.			
1	2	3	4	5
–	–	–	–	–

3. Общие сведения об уточняемом земельном участке с кадастровым номером 90:12:090601:1077

№ п/п	Наименование характеристики земельного участка	Значение характеристики
1	2	3
1	Адрес земельного участка	Крым Респ, Симферопольский р-н, Держинец снт, 246 уч
	Местоположение земельного участка (при отсутствии присвоенного адреса)	–
	Дополнительные сведения о местоположении земельного участка	–
2	Площадь земельного участка ± величина погрешности определения площади ($P \pm \Delta P$), м ²	–

3	Формула, примененная для расчета предельной допустимой погрешности определения площади земельного участка (ΔP), м ²	—
4	Площадь земельного участка согласно сведениям Единого государственного реестра недвижимости ($P_{\text{кад}}$), м ²	506
5	Оценка расхождения P и $P_{\text{кад}}$ ($P - P_{\text{кад}}$), м ²	—
6	Предельный минимальный и максимальный размеры земельного участка ($P_{\text{мин}}$ и $P_{\text{макс}}$), м ²	—
7	Кадастровый или иной номер (обозначение) здания, сооружения, объекта незавершенного строительства, расположенного на земельном участке	—
8	Иные сведения	—

Сведения об уточняемых земельных участках

1. Сведения о характерных точках границы уточняемого земельного участка с кадастровым номером 90:12:090601:1079

Зона №

Обозначение характерных точек границ	Существующие координаты, м		Уточненные координаты, м		Метод определения координат	Средняя квадратическая погрешность определения координат характерной точки (Mt), м	Формулы, примененные для расчета средней квадратической погрешности определения координат характерной точки (Mt), м
	X	Y	X	Y			
1	2	3	4	5	6	7	8
–	4974130. 84	5185457. 19	–	–	–	0.20	–
–	4974132. 55	5185481. 90	–	–	–	0.20	–
–	4974112. 52	5185483. 14	–	–	–	0.20	–
–	4974110. 44	5185458. 50	–	–	–	0.20	–
–	4974130. 84	5185457. 19	–	–	–	0.20	–

2. Сведения о частях границ уточняемого земельного участка с кадастровым номером 90:12:090601:1079

Обозначение части границ		Горизонтальное проложение (S), м	Описание прохождения части границ	Отметка о наличии земельного спора о местоположении границ земельного участка
от т.	до т.			
1	2	3	4	5
–	–	–	–	–

3. Общие сведения об уточняемом земельном участке с кадастровым номером 90:12:090601:1079

№ п/п	Наименование характеристики земельного участка	Значение характеристики
1	2	3
1	Адрес земельного участка	Крым Респ, Симферопольский р-н, Дзержинец снт
	Местоположение земельного участка (при отсутствии присвоенного адреса)	–
	Дополнительные сведения о местоположении земельного участка	–
2	Площадь земельного участка ± величина погрешности определения площади ($P \pm \Delta P$), м ²	–
3	Формула, примененная для расчета предельной допустимой погрешности определения площади земельного участка (ΔP), м ²	–

4	Площадь земельного участка согласно сведениям Единого государственного реестра недвижимости ($P_{\text{кад}}$), м^2	501
5	Оценка расхождения P и $P_{\text{кад}}$ ($P - P_{\text{кад}}$), м^2	—
6	Предельный минимальный и максимальный размеры земельного участка ($P_{\text{мин}}$ и $P_{\text{макс}}$), м^2	—
7	Кадастровый или иной номер (обозначение) здания, сооружения, объекта незавершенного строительства, расположенного на земельном участке	—
8	Иные сведения	—

Сведения об уточняемых земельных участках

1. Сведения о характерных точках границы уточняемого земельного участка с кадастровым номером 90:12:090601:108

Зона №

Обозначение характерных точек границ	Существующие координаты, м		Уточненные координаты, м		Метод определения координат	Средняя квадратическая погрешность определения координат характерной точки (Mt), м	Формулы, примененные для расчета средней квадратической погрешности определения координат характерной точки (Mt), м
	X	Y	X	Y			
1	2	3	4	5	6	7	8
–	4974028. 99	5185713. 60	–	–	–	0.20	–
–	4974048. 90	5185712. 25	–	–	–	0.20	–
–	4974046. 98	5185687. 47	–	–	–	0.20	–
–	4974027. 02	5185688. 60	–	–	–	0.20	–
–	4974028. 99	5185713. 60	–	–	–	0.20	–

2. Сведения о частях границ уточняемого земельного участка с кадастровым номером 90:12:090601:108

Обозначение части границ		Горизонтальное проложение (S), м	Описание прохождения части границ	Отметка о наличии земельного спора о местоположении границ земельного участка
от т.	до т.			
1	2	3	4	5
–	–	19.96	–	–
–	–	24.85	–	–
–	–	19.99	–	–
–	–	25.08	–	–

3. Общие сведения об уточняемом земельном участке с кадастровым номером 90:12:090601:108

№ п/п	Наименование характеристики земельного участка	Значение характеристики
1	2	3
1	Адрес земельного участка	Крым Респ, Симферопольский р-н, Держинец снт, Таврическая ул, 18 уч
	Местоположение земельного участка (при отсутствии присвоенного адреса)	–
	Дополнительные сведения о местоположении земельного участка	–
2	Площадь земельного участка ± величина погрешности определения площади ($P \pm \Delta P$), м ²	–
3	Формула, примененная для расчета	–

	предельной допустимой погрешности определения площади земельного участка (ΔP), м ²	
4	Площадь земельного участка согласно сведениям Единого государственного реестра недвижимости ($P_{\text{кад}}$), м ²	499
5	Оценка расхождения P и $P_{\text{кад}}$ ($P - P_{\text{кад}}$), м ²	—
6	Предельный минимальный и максимальный размеры земельного участка ($P_{\text{мин}}$ и $P_{\text{макс}}$), м ²	—
7	Кадастровый или иной номер (обозначение) здания, сооружения, объекта незавершенного строительства, расположенного на земельном участке	—
8	Иные сведения	—

Сведения об уточняемых земельных участках

1. Сведения о характерных точках границы уточняемого земельного участка с кадастровым номером 90:12:090601:1083

Зона №

Обозначение характерных точек границ	Существующие координаты, м		Уточненные координаты, м		Метод определения координат	Средняя квадратическая погрешность определения координат характерной точки (Mt), м	Формулы, примененные для расчета средней квадратической погрешности определения координат характерной точки (Mt), м
	X	Y	X	Y			
1	2	3	4	5	6	7	8
–	4974275. 75	5185527. 41	–	–	–	0.20	–
–	4974277. 76	5185552. 35	–	–	–	0.20	–
–	4974297. 74	5185551. 38	–	–	–	0.20	–
–	4974295. 77	5185526. 47	–	–	–	0.20	–
–	4974275. 75	5185527. 41	–	–	–	0.20	–

2. Сведения о частях границ уточняемого земельного участка с кадастровым номером 90:12:090601:1083

Обозначение части границ		Горизонтальное проложение (S), м	Описание прохождения части границ	Отметка о наличии земельного спора о местоположении границ земельного участка
от т.	до т.			
1	2	3	4	5
–	–	–	–	–

3. Общие сведения об уточняемом земельном участке с кадастровым номером 90:12:090601:1083

№ п/п	Наименование характеристики земельного участка	Значение характеристики
1	2	3
1	Адрес земельного участка	Крым Респ, Симферопольский р-н, Мирное с, Дзержинец снт, 33 уч
	Местоположение земельного участка (при отсутствии присвоенного адреса)	–
	Дополнительные сведения о местоположении земельного участка	–
2	Площадь земельного участка ± величина погрешности определения площади ($P \pm \Delta P$), м ²	–
3	Формула, примененная для расчета предельной допустимой погрешности определения площади земельного участка (ΔP), м ²	–

4	Площадь земельного участка согласно сведениям Единого государственного реестра недвижимости ($P_{\text{кад}}$), м^2	500
5	Оценка расхождения P и $P_{\text{кад}}$ ($P - P_{\text{кад}}$), м^2	—
6	Предельный минимальный и максимальный размеры земельного участка ($P_{\text{мин}}$ и $P_{\text{макс}}$), м^2	—
7	Кадастровый или иной номер (обозначение) здания, сооружения, объекта незавершенного строительства, расположенного на земельном участке	—
8	Иные сведения	—

Сведения об уточняемых земельных участках

1. Сведения о характерных точках границы уточняемого земельного участка с кадастровым номером 90:12:090601:1087

Зона №

Обозначение характерных точек границ	Существующие координаты, м		Уточненные координаты, м		Метод определения координат	Средняя квадратическая погрешность определения координат характерной точки (Mt), м	Формулы, примененные для расчета средней квадратической погрешности определения координат характерной точки (Mt), м
	X	Y	X	Y			
1	2	3	4	5	6	7	8
–	4974281. 81	5185608. 24	–	–	–	0.20	–
–	4974261. 90	5185609. 77	–	–	–	0.20	–
–	4974259. 98	5185584. 84	–	–	–	0.20	–
–	4974279. 89	5185583. 31	–	–	–	0.20	–
–	4974281. 81	5185608. 24	–	–	–	0.20	–

2. Сведения о частях границ уточняемого земельного участка с кадастровым номером 90:12:090601:1087

Обозначение части границ		Горизонтальное проложение (S), м	Описание прохождения части границ	Отметка о наличии земельного спора о местоположении границ земельного участка
от т.	до т.			
1	2	3	4	5
–	–	–	–	–

3. Общие сведения об уточняемом земельном участке с кадастровым номером 90:12:090601:1087

№ п/п	Наименование характеристики земельного участка	Значение характеристики
1	2	3
1	Адрес земельного участка	Крым Респ, Симферопольский р-н, Мирное с, Дзержинец снт, 33 уч
	Местоположение земельного участка (при отсутствии присвоенного адреса)	–
	Дополнительные сведения о местоположении земельного участка	–
2	Площадь земельного участка ± величина погрешности определения площади ($P \pm \Delta P$), м ²	–
3	Формула, примененная для расчета предельной допустимой погрешности определения площади земельного участка (ΔP), м ²	–

4	Площадь земельного участка согласно сведениям Единого государственного реестра недвижимости ($P_{\text{кад}}$), м^2	499
5	Оценка расхождения P и $P_{\text{кад}}$ ($P - P_{\text{кад}}$), м^2	—
6	Предельный минимальный и максимальный размеры земельного участка ($P_{\text{мин}}$ и $P_{\text{макс}}$), м^2	—
7	Кадастровый или иной номер (обозначение) здания, сооружения, объекта незавершенного строительства, расположенного на земельном участке	—
8	Иные сведения	—

Сведения об уточняемых земельных участках

1. Сведения о характерных точках границы уточняемого земельного участка с кадастровым номером 90:12:090601:1088

Зона №

Обозначение характерных точек границ	Существующие координаты, м		Уточненные координаты, м		Метод определения координат	Средняя квадратическая погрешность определения координат характерной точки (Mt), м	Формулы, примененные для расчета средней квадратической погрешности определения координат характерной точки (Mt), м
	X	Y	X	Y			
1	2	3	4	5	6	7	8
–	4974099. 68	5185312. 10	–	–	–	0.10	–
–	4974101. 73	5185341. 62	–	–	–	0.10	–
–	4974101. 74	5185341. 80	–	–	–	0.10	–
–	4974082. 31	5185342. 83	–	–	–	0.10	–
–	4974079. 78	5185312. 48	–	–	–	0.10	–
–	4974099. 68	5185312. 10	–	–	–	0.10	–

2. Сведения о частях границ уточняемого земельного участка с кадастровым номером 90:12:090601:1088

Обозначение части границ		Горизонтальное проложение (S), м	Описание прохождения части границ	Отметка о наличии земельного спора о местоположении границ земельного участка
от т.	до т.			
1	2	3	4	5
–	–	–	–	–

3. Общие сведения об уточняемом земельном участке с кадастровым номером 90:12:090601:1088

№ п/п	Наименование характеристики земельного участка	Значение характеристики
1	2	3
1	Адрес земельного участка	Крым Респ, Симферопольский р-н, Дзержинец снт, 9 уч
	Местоположение земельного участка (при отсутствии присвоенного адреса)	–
	Дополнительные сведения о местоположении земельного участка	–
2	Площадь земельного участка ± величина погрешности определения площади ($P \pm \Delta P$), м ²	–
3	Формула, примененная для расчета предельной допустимой погрешности	–

	определения площади земельного участка (ΔP), m^2	
4	Площадь земельного участка согласно сведениям Единого государственного реестра недвижимости ($P_{\text{кад}}$), m^2	592
5	Оценка расхождения P и $P_{\text{кад}}$ ($P - P_{\text{кад}}$), m^2	—
6	Предельный минимальный и максимальный размеры земельного участка ($P_{\text{мин}}$ и $P_{\text{макс}}$), m^2	—
7	Кадастровый или иной номер (обозначение) здания, сооружения, объекта незавершенного строительства, расположенного на земельном участке	—
8	Иные сведения	—

Сведения об уточняемых земельных участках

1. Сведения о характерных точках границы уточняемого земельного участка с кадастровым номером 90:12:090601:1090

Зона №

Обозначение характерных точек границ	Существующие координаты, м		Уточненные координаты, м		Метод определения координат	Средняя квадратическая погрешность определения координат характерной точки (Mt), м	Формулы, примененные для расчета средней квадратической погрешности определения координат характерной точки (Mt), м
	X	Y	X	Y			
1	2	3	4	5	6	7	8
–	4974403.40	5185920.78	–	–	–	0.10	–
–	4974405.28	5185946.23	–	–	–	0.10	–
–	4974385.00	5185947.05	–	–	–	0.10	–
–	4974384.05	5185921.82	–	–	–	0.10	–
–	4974403.40	5185920.78	–	–	–	0.10	–

2. Сведения о частях границ уточняемого земельного участка с кадастровым номером 90:12:090601:1090

Обозначение части границ		Горизонтальное проложение (S), м	Описание прохождения части границ	Отметка о наличии земельного спора о местоположении границ земельного участка
от т.	до т.			
1	2	3	4	5
–	–	25.52	–	–
–	–	20.30	–	–
–	–	25.25	–	–
–	–	19.38	–	–

3. Общие сведения об уточняемом земельном участке с кадастровым номером 90:12:090601:1090

№ п/п	Наименование характеристики земельного участка	Значение характеристики
1	2	3
1	Адрес земельного участка	Крым Респ, Симферопольский р-н, Держинец снт, 488 уч
	Местоположение земельного участка (при отсутствии присвоенного адреса)	–
	Дополнительные сведения о местоположении земельного участка	–
2	Площадь земельного участка ± величина погрешности определения площади ($P \pm \Delta P$), м ²	–
3	Формула, примененная для расчета	–

	предельной допустимой погрешности определения площади земельного участка (ΔP), м ²	
4	Площадь земельного участка согласно сведениям Единого государственного реестра недвижимости ($P_{\text{кад}}$), м ²	503
5	Оценка расхождения P и $P_{\text{кад}}$ ($P - P_{\text{кад}}$), м ²	—
6	Предельный минимальный и максимальный размеры земельного участка ($P_{\text{мин}}$ и $P_{\text{макс}}$), м ²	—
7	Кадастровый или иной номер (обозначение) здания, сооружения, объекта незавершенного строительства, расположенного на земельном участке	—
8	Иные сведения	—

Сведения об уточняемых земельных участках

1. Сведения о характерных точках границы уточняемого земельного участка с кадастровым номером 90:12:090601:1091

Зона №

Обозначение характерных точек границ	Существующие координаты, м		Уточненные координаты, м		Метод определения координат	Средняя квадратическая погрешность определения координат характерной точки (Mt), м	Формулы, примененные для расчета средней квадратической погрешности определения координат характерной точки (Mt), м
	X	Y	X	Y			
1	2	3	4	5	6	7	8
–	4974114. 48	5185514. 14	–	–	–	0.20	–
–	4974116. 37	5185539. 12	–	–	–	0.20	–
–	4974136. 63	5185538. 04	–	–	–	0.20	–
–	4974134. 11	5185513. 00	–	–	–	0.20	–
–	4974114. 48	5185514. 14	–	–	–	0.20	–

2. Сведения о частях границ уточняемого земельного участка с кадастровым номером 90:12:090601:1091

Обозначение части границ		Горизонтальное проложение (S), м	Описание прохождения части границ	Отметка о наличии земельного спора о местоположении границ земельного участка
от т.	до т.			
1	2	3	4	5
–	–	–	–	–

3. Общие сведения об уточняемом земельном участке с кадастровым номером 90:12:090601:1091

№ п/п	Наименование характеристики земельного участка	Значение характеристики
1	2	3
1	Адрес земельного участка	Крым Респ, Симферопольский р-н, Мирное с, Клубничная ул, 20 уч
	Местоположение земельного участка (при отсутствии присвоенного адреса)	–
	Дополнительные сведения о местоположении земельного участка	–
2	Площадь земельного участка ± величина погрешности определения площади ($P \pm \Delta P$), м ²	–
3	Формула, примененная для расчета предельной допустимой погрешности определения площади земельного участка (ΔP), м ²	–

4	Площадь земельного участка согласно сведениям Единого государственного реестра недвижимости ($P_{\text{кад}}$), м^2	501
5	Оценка расхождения P и $P_{\text{кад}}$ ($P - P_{\text{кад}}$), м^2	—
6	Предельный минимальный и максимальный размеры земельного участка ($P_{\text{мин}}$ и $P_{\text{макс}}$), м^2	—
7	Кадастровый или иной номер (обозначение) здания, сооружения, объекта незавершенного строительства, расположенного на земельном участке	—
8	Иные сведения	—

Сведения об уточняемых земельных участках

1. Сведения о характерных точках границы уточняемого земельного участка с кадастровым номером 90:12:090601:1092

Зона №

Обозначение характерных точек границ	Существующие координаты, м		Уточненные координаты, м		Метод определения координат	Средняя квадратическая погрешность определения координат характерной точки (Mt), м	Формулы, примененные для расчета средней квадратической погрешности определения координат характерной точки (Mt), м
	X	Y	X	Y			
1	2	3	4	5	6	7	8
–	4974116.63	5185539.11	–	–	–	0.20	–
–	4974136.92	5185538.02	–	–	–	0.20	–
–	4974138.76	5185563.39	–	–	–	0.20	–
–	4974118.24	5185564.21	–	–	–	0.20	–
–	4974116.63	5185539.11	–	–	–	0.20	–

2. Сведения о частях границ уточняемого земельного участка с кадастровым номером 90:12:090601:1092

Обозначение части границ		Горизонтальное проложение (S), м	Описание прохождения части границ	Отметка о наличии земельного спора о местоположении границ земельного участка
от т.	до т.			
1	2	3	4	5
–	–	–	–	–

3. Общие сведения об уточняемом земельном участке с кадастровым номером 90:12:090601:1092

№ п/п	Наименование характеристики земельного участка	Значение характеристики
1	2	3
1	Адрес земельного участка	Крым Респ, Симферопольский р-н, Дзержинец снт, 170 уч
	Местоположение земельного участка (при отсутствии присвоенного адреса)	–
	Дополнительные сведения о местоположении земельного участка	–
2	Площадь земельного участка ± величина погрешности определения площади ($P \pm \Delta P$), м ²	–
3	Формула, примененная для расчета предельной допустимой погрешности определения площади земельного участка (ΔP), м ²	–

4	Площадь земельного участка согласно сведениям Единого государственного реестра недвижимости ($P_{\text{кад}}$), м^2	517
5	Оценка расхождения P и $P_{\text{кад}}$ ($P - P_{\text{кад}}$), м^2	—
6	Предельный минимальный и максимальный размеры земельного участка ($P_{\text{мин}}$ и $P_{\text{макс}}$), м^2	—
7	Кадастровый или иной номер (обозначение) здания, сооружения, объекта незавершенного строительства, расположенного на земельном участке	—
8	Иные сведения	—

Сведения об уточняемых земельных участках

1. Сведения о характерных точках границы уточняемого земельного участка с кадастровым номером 90:12:090601:1096

Зона №

Обозначение характерных точек границ	Существующие координаты, м		Уточненные координаты, м		Метод определения координат	Средняя квадратическая погрешность определения координат характерной точки (Mt), м	Формулы, примененные для расчета средней квадратической погрешности определения координат характерной точки (Mt), м
	X	Y	X	Y			
1	2	3	4	5	6	7	8
–	4974189. 12	5186015. 16	–	–	–	0.10	–
–	4974169. 48	5186016. 79	–	–	–	0.10	–
–	4974167. 50	5185991. 94	–	–	–	0.10	–
–	4974187. 52	5185990. 28	–	–	–	0.10	–
–	4974189. 12	5186015. 16	–	–	–	0.10	–

2. Сведения о частях границ уточняемого земельного участка с кадастровым номером 90:12:090601:1096

Обозначение части границ		Горизонтальное проложение (S), м	Описание прохождения части границ	Отметка о наличии земельного спора о местоположении границ земельного участка
от т.	до т.			
1	2	3	4	5
–	–	–	–	–

3. Общие сведения об уточняемом земельном участке с кадастровым номером 90:12:090601:1096

№ п/п	Наименование характеристики земельного участка	Значение характеристики
1	2	3
1	Адрес земельного участка	Крым Респ, Симферопольский р-н, Дзержинец снт, 525 уч
	Местоположение земельного участка (при отсутствии присвоенного адреса)	–
	Дополнительные сведения о местоположении земельного участка	–
2	Площадь земельного участка ± величина погрешности определения площади ($P \pm \Delta P$), м ²	–
3	Формула, примененная для расчета предельной допустимой погрешности определения площади земельного участка (ΔP), м ²	–

4	Площадь земельного участка согласно сведениям Единого государственного реестра недвижимости ($P_{\text{кад}}$), м^2	496
5	Оценка расхождения P и $P_{\text{кад}}$ ($P - P_{\text{кад}}$), м^2	—
6	Предельный минимальный и максимальный размеры земельного участка ($P_{\text{мин}}$ и $P_{\text{макс}}$), м^2	—
7	Кадастровый или иной номер (обозначение) здания, сооружения, объекта незавершенного строительства, расположенного на земельном участке	—
8	Иные сведения	—

Сведения об уточняемых земельных участках

1. Сведения о характерных точках границы уточняемого земельного участка с кадастровым номером 90:12:090601:11

Зона №

Обозначение характерных точек границ	Существующие координаты, м		Уточненные координаты, м		Метод определения координат	Средняя квадратическая погрешность определения координат характерной точки (Mt), м	Формулы, примененные для расчета средней квадратической погрешности определения координат характерной точки (Mt), м
	X	Y	X	Y			
1	2	3	4	5	6	7	8
–	4973978. 80	5185574. 23	–	–	–	0.20	–
–	4973959. 03	5185575. 31	–	–	–	0.20	–
–	4973956. 64	5185550. 41	–	–	–	0.20	–
–	4973976. 93	5185549. 57	–	–	–	0.20	–
–	4973978. 80	5185574. 23	–	–	–	0.20	–

2. Сведения о частях границ уточняемого земельного участка с кадастровым номером 90:12:090601:11

Обозначение части границ		Горизонтальное проложение (S), м	Описание прохождения части границ	Отметка о наличии земельного спора о местоположении границ земельного участка
от т.	до т.			
1	2	3	4	5
–	–	–	–	–

3. Общие сведения об уточняемом земельном участке с кадастровым номером 90:12:090601:11

№ п/п	Наименование характеристики земельного участка	Значение характеристики
1	2	3
1	Адрес земельного участка	Крым Респ, Симферопольский р-н, Мирное с, Никольская ул, 5 уч
	Местоположение земельного участка (при отсутствии присвоенного адреса)	–
	Дополнительные сведения о местоположении земельного участка	–
2	Площадь земельного участка ± величина погрешности определения площади ($P \pm \Delta P$), м ²	–
3	Формула, примененная для расчета предельной допустимой погрешности определения площади земельного участка (ΔP), м ²	–

4	Площадь земельного участка согласно сведениям Единого государственного реестра недвижимости ($P_{\text{кад}}$), м^2	498
5	Оценка расхождения P и $P_{\text{кад}}$ ($P - P_{\text{кад}}$), м^2	—
6	Предельный минимальный и максимальный размеры земельного участка ($P_{\text{мин}}$ и $P_{\text{макс}}$), м^2	—
7	Кадастровый или иной номер (обозначение) здания, сооружения, объекта незавершенного строительства, расположенного на земельном участке	—
8	Иные сведения	—

Сведения об уточняемых земельных участках

1. Сведения о характерных точках границы уточняемого земельного участка с кадастровым номером 90:12:090601:110

Зона №

Обозначение характерных точек границ	Существующие координаты, м		Уточненные координаты, м		Метод определения координат	Средняя квадратическая погрешность определения координат характерной точки (Mt), м	Формулы, примененные для расчета средней квадратической погрешности определения координат характерной точки (Mt), м
	X	Y	X	Y			
1	2	3	4	5	6	7	8
–	4974308. 33	5184706. 18	–	–	–	0.10	–
–	4974307. 71	5184725. 37	–	–	–	0.10	–
–	4974282. 29	5184724. 76	–	–	–	0.10	–
–	4974282. 89	5184705. 63	–	–	–	0.10	–
–	4974308. 33	5184706. 18	–	–	–	0.10	–

2. Сведения о частях границ уточняемого земельного участка с кадастровым номером 90:12:090601:110

Обозначение части границ		Горизонтальное проложение (S), м	Описание прохождения части границ	Отметка о наличии земельного спора о местоположении границ земельного участка
от т.	до т.			
1	2	3	4	5
–	–	–	–	–

3. Общие сведения об уточняемом земельном участке с кадастровым номером 90:12:090601:110

№ п/п	Наименование характеристики земельного участка	Значение характеристики
1	2	3
1	Адрес земельного участка	Крым Респ, Симферопольский р-н, Мирное село, Рыбачья ул, 14 уч
	Местоположение земельного участка (при отсутствии присвоенного адреса)	–
	Дополнительные сведения о местоположении земельного участка	–
2	Площадь земельного участка ± величина погрешности определения площади ($P \pm \Delta P$), м ²	–
3	Формула, примененная для расчета предельной допустимой погрешности определения площади земельного участка (ΔP), м ²	–

4	Площадь земельного участка согласно сведениям Единого государственного реестра недвижимости ($P_{\text{кад}}$), м^2	488
5	Оценка расхождения P и $P_{\text{кад}}$ ($P - P_{\text{кад}}$), м^2	—
6	Предельный минимальный и максимальный размеры земельного участка ($P_{\text{мин}}$ и $P_{\text{макс}}$), м^2	—
7	Кадастровый или иной номер (обозначение) здания, сооружения, объекта незавершенного строительства, расположенного на земельном участке	—
8	Иные сведения	—

Сведения об уточняемых земельных участках

1. Сведения о характерных точках границы уточняемого земельного участка с кадастровым номером 90:12:090601:1101

Зона №

Обозначение характерных точек границ	Существующие координаты, м		Уточненные координаты, м		Метод определения координат	Средняя квадратическая погрешность определения координат характерной точки (Mt), м	Формулы, примененные для расчета средней квадратической погрешности определения координат характерной точки (Mt), м
	X	Y	X	Y			
1	2	3	4	5	6	7	8
–	4974422. 99	5185340. 26	–	–	–	0.20	–
–	4974425. 78	5185375. 54	–	–	–	0.20	–
–	4974405. 64	5185376. 78	–	–	–	0.20	–
–	4974404. 95	5185352. 73	–	–	–	0.20	–
–	4974405. 07	5185352. 36	–	–	–	0.20	–
–	4974412. 36	5185352. 05	–	–	–	0.20	–
–	4974411. 22	5185337. 70	–	–	–	0.20	–
–	4974422. 99	5185340. 26	–	–	–	0.20	–

2. Сведения о частях границ уточняемого земельного участка с кадастровым номером 90:12:090601:1101

Обозначение части границ		Горизонтальное проложение (S), м	Описание прохождения части границ	Отметка о наличии земельного спора о местоположении границ земельного участка
от т.	до т.			
1	2	3	4	5
–	–	–	–	–

3. Общие сведения об уточняемом земельном участке с кадастровым номером 90:12:090601:1101

№ п/п	Наименование характеристики земельного участка	Значение характеристики
1	2	3
1	Адрес земельного участка	Крым Респ, Симферопольский р-н, Дзержинец снт, 30 уч
	Местоположение земельного участка (при отсутствии присвоенного адреса)	–
	Дополнительные сведения о местоположении земельного участка	–
2	Площадь земельного участка ±	–

	величина погрешности определения площади ($P \pm \Delta P$), м ²	
3	Формула, примененная для расчета предельной допустимой погрешности определения площади земельного участка (ΔP), м ²	—
4	Площадь земельного участка согласно сведениям Единого государственного реестра недвижимости ($P_{\text{кад}}$), м ²	622
5	Оценка расхождения P и $P_{\text{кад}}$ ($P - P_{\text{кад}}$), м ²	—
6	Предельный минимальный и максимальный размеры земельного участка ($P_{\text{мин}}$ и $P_{\text{макс}}$), м ²	—
7	Кадастровый или иной номер (обозначение) здания, сооружения, объекта незавершенного строительства, расположенного на земельном участке	—
8	Иные сведения	—

Сведения об уточняемых земельных участках

1. Сведения о характерных точках границы уточняемого земельного участка с кадастровым номером 90:12:090601:111

Зона №

Обозначение характерных точек границ	Существующие координаты, м		Уточненные координаты, м		Метод определения координат	Средняя квадратическая погрешность определения координат характерной точки (Mt), м	Формулы, примененные для расчета средней квадратической погрешности определения координат характерной точки (Mt), м
	X	Y	X	Y			
1	2	3	4	5	6	7	8
–	4974194. 91	5185796. 87	–	–	–	0.10	–
–	4974194. 98	5185797. 87	–	–	–	0.10	–
–	4974195. 12	5185799. 87	–	–	–	0.10	–
–	4974196. 65	5185821. 81	–	–	–	0.10	–
–	4974177. 20	5185823. 16	–	–	–	0.10	–
–	4974175. 66	5185801. 22	–	–	–	0.10	–
–	4974175. 53	5185799. 23	–	–	–	0.10	–
–	4974175. 45	5185798. 23	–	–	–	0.10	–
–	4974194. 91	5185796. 87	–	–	–	0.10	–

2. Сведения о частях границ уточняемого земельного участка с кадастровым номером 90:12:090601:111

Обозначение части границ		Горизонтальное проложение (S), м	Описание прохождения части границ	Отметка о наличии земельного спора о местоположении границ земельного участка
от т.	до т.			
1	2	3	4	5
–	–	–	–	–

3. Общие сведения об уточняемом земельном участке с кадастровым номером 90:12:090601:111

№ п/п	Наименование характеристики земельного участка	Значение характеристики
1	2	3
1	Адрес земельного участка	Крым Респ, Симферопольский р-н, Держинец снт, Центральная ул, 24 уч
	Местоположение земельного участка (при отсутствии присвоенного адреса)	–
	Дополнительные сведения о	–

	местоположении земельного участка	
2	Площадь земельного участка \pm величина погрешности определения площади ($P \pm \Delta P$), м ²	—
3	Формула, примененная для расчета предельной допустимой погрешности определения площади земельного участка (ΔP), м ²	—
4	Площадь земельного участка согласно сведениям Единого государственного реестра недвижимости ($P_{\text{кад}}$), м ²	487
5	Оценка расхождения P и $P_{\text{кад}}$ ($P - P_{\text{кад}}$), м ²	—
6	Предельный минимальный и максимальный размеры земельного участка ($P_{\text{мин}}$ и $P_{\text{макс}}$), м ²	—
7	Кадастровый или иной номер (обозначение) здания, сооружения, объекта незавершенного строительства, расположенного на земельном участке	—
8	Иные сведения	—

Сведения об уточняемых земельных участках

1. Сведения о характерных точках границы уточняемого земельного участка с кадастровым номером 90:12:090601:1112

Зона №

Обозначение характерных точек границ	Существующие координаты, м		Уточненные координаты, м		Метод определения координат	Средняя квадратическая погрешность определения координат характерной точки (Mt), м	Формулы, примененные для расчета средней квадратической погрешности определения координат характерной точки (Mt), м
	X	Y	X	Y			
1	2	3	4	5	6	7	8
–	4974295. 77	5185526. 47	–	–	–	0.20	–
–	4974275. 75	5185527. 41	–	–	–	0.20	–
–	4974273. 87	5185501. 68	–	–	–	0.20	–
–	4974293. 80	5185500. 63	–	–	–	0.20	–
–	4974295. 77	5185526. 47	–	–	–	0.20	–

2. Сведения о частях границ уточняемого земельного участка с кадастровым номером 90:12:090601:1112

Обозначение части границ		Горизонтальное проложение (S), м	Описание прохождения части границ	Отметка о наличии земельного спора о местоположении границ земельного участка
от т.	до т.			
1	2	3	4	5
–	–	–	–	–

3. Общие сведения об уточняемом земельном участке с кадастровым номером 90:12:090601:1112

№ п/п	Наименование характеристики земельного участка	Значение характеристики
1	2	3
1	Адрес земельного участка	Крым Респ, Симферопольский р-н, Дзержинец снт, 141 уч
	Местоположение земельного участка (при отсутствии присвоенного адреса)	–
	Дополнительные сведения о местоположении земельного участка	–
2	Площадь земельного участка ± величина погрешности определения площади ($P \pm \Delta P$), м ²	–
3	Формула, примененная для расчета предельной допустимой погрешности определения площади земельного участка (ΔP), м ²	–

4	Площадь земельного участка согласно сведениям Единого государственного реестра недвижимости ($P_{\text{кад}}$), м^2	517
5	Оценка расхождения P и $P_{\text{кад}}$ ($P - P_{\text{кад}}$), м^2	—
6	Предельный минимальный и максимальный размеры земельного участка ($P_{\text{мин}}$ и $P_{\text{макс}}$), м^2	—
7	Кадастровый или иной номер (обозначение) здания, сооружения, объекта незавершенного строительства, расположенного на земельном участке	—
8	Иные сведения	—

Сведения об уточняемых земельных участках

1. Сведения о характерных точках границы уточняемого земельного участка с кадастровым номером 90:12:090601:1114

Зона №

Обозначение характерных точек границ	Существующие координаты, м		Уточненные координаты, м		Метод определения координат	Средняя квадратическая погрешность определения координат характерной точки (Mt), м	Формулы, примененные для расчета средней квадратической погрешности определения координат характерной точки (Mt), м
	X	Y	X	Y			
1	2	3	4	5	6	7	8
–	4974259. 95	5185584. 84	–	–	–	0.10	–
–	4974257. 93	5185559. 82	–	–	–	0.10	–
–	4974277. 91	5185558. 29	–	–	–	0.10	–
–	4974279. 89	5185583. 31	–	–	–	0.10	–
–	4974259. 95	5185584. 84	–	–	–	0.10	–

2. Сведения о частях границ уточняемого земельного участка с кадастровым номером 90:12:090601:1114

Обозначение части границ		Горизонтальное проложение (S), м	Описание прохождения части границ	Отметка о наличии земельного спора о местоположении границ земельного участка
от т.	до т.			
1	2	3	4	5
–	–	–	–	–

3. Общие сведения об уточняемом земельном участке с кадастровым номером 90:12:090601:1114

№ п/п	Наименование характеристики земельного участка	Значение характеристики
1	2	3
1	Адрес земельного участка	Крым Респ, Симферопольский р-н, Дзержинец снт, 188 уч
	Местоположение земельного участка (при отсутствии присвоенного адреса)	–
	Дополнительные сведения о местоположении земельного участка	–
2	Площадь земельного участка ± величина погрешности определения площади ($P \pm \Delta P$), м ²	–
3	Формула, примененная для расчета предельной допустимой погрешности определения площади земельного участка (ΔP), м ²	–

4	Площадь земельного участка согласно сведениям Единого государственного реестра недвижимости ($P_{\text{кад}}$), м^2	502
5	Оценка расхождения P и $P_{\text{кад}}$ ($P - P_{\text{кад}}$), м^2	—
6	Предельный минимальный и максимальный размеры земельного участка ($P_{\text{мин}}$ и $P_{\text{макс}}$), м^2	—
7	Кадастровый или иной номер (обозначение) здания, сооружения, объекта незавершенного строительства, расположенного на земельном участке	—
8	Иные сведения	—

Сведения об уточняемых земельных участках

1. Сведения о характерных точках границы уточняемого земельного участка с кадастровым номером 90:12:090601:1116

Зона №

Обозначение характерных точек границ	Существующие координаты, м		Уточненные координаты, м		Метод определения координат	Средняя квадратическая погрешность определения координат характерной точки (Mt), м	Формулы, примененные для расчета средней квадратической погрешности определения координат характерной точки (Mt), м
	X	Y	X	Y			
1	2	3	4	5	6	7	8
–	4974361. 94	5184908. 37	–	–	–	0.10	–
–	4974361. 08	5184927. 55	–	–	–	0.10	–
–	4974335. 69	5184926. 95	–	–	–	0.10	–
–	4974336. 55	5184907. 77	–	–	–	0.10	–
–	4974361. 94	5184908. 37	–	–	–	0.10	–

2. Сведения о частях границ уточняемого земельного участка с кадастровым номером 90:12:090601:1116

Обозначение части границ		Горизонтальное проложение (S), м	Описание прохождения части границ	Отметка о наличии земельного спора о местоположении границ земельного участка
от т.	до т.			
1	2	3	4	5
–	–	–	–	–

3. Общие сведения об уточняемом земельном участке с кадастровым номером 90:12:090601:1116

№ п/п	Наименование характеристики земельного участка	Значение характеристики
1	2	3
1	Адрес земельного участка	Крым Респ, Симферопольский р-н, Дзержинец снт, 101 уч
	Местоположение земельного участка (при отсутствии присвоенного адреса)	–
	Дополнительные сведения о местоположении земельного участка	–
2	Площадь земельного участка ± величина погрешности определения площади ($P \pm \Delta P$), м ²	–
3	Формула, примененная для расчета предельной допустимой погрешности определения площади земельного участка (ΔP), м ²	–

4	Площадь земельного участка согласно сведениям Единого государственного реестра недвижимости ($P_{\text{кад}}$), м^2	488
5	Оценка расхождения P и $P_{\text{кад}}$ ($P - P_{\text{кад}}$), м^2	—
6	Предельный минимальный и максимальный размеры земельного участка ($P_{\text{мин}}$ и $P_{\text{макс}}$), м^2	—
7	Кадастровый или иной номер (обозначение) здания, сооружения, объекта незавершенного строительства, расположенного на земельном участке	—
8	Иные сведения	—

Сведения об уточняемых земельных участках

1. Сведения о характерных точках границы уточняемого земельного участка с кадастровым номером 90:12:090601:1117

Зона №

Обозначение характерных точек границ	Существующие координаты, м		Уточненные координаты, м		Метод определения координат	Средняя квадратическая погрешность определения координат характерной точки (Mt), м	Формулы, примененные для расчета средней квадратической погрешности определения координат характерной точки (Mt), м
	X	Y	X	Y			
1	2	3	4	5	6	7	8
–	4974367. 73	5186004. 85	–	–	–	–	–
–	4974366. 61	5185979. 62	–	–	–	–	–
–	4974346. 26	5185980. 48	–	–	–	–	–
–	4974347. 34	5186005. 72	–	–	–	–	–
–	4974367. 73	5186004. 85	–	–	–	–	–

2. Сведения о частях границ уточняемого земельного участка с кадастровым номером 90:12:090601:1117

Обозначение части границ		Горизонтальное проложение (S), м	Описание прохождения части границ	Отметка о наличии земельного спора о местоположении границ земельного участка
от т.	до т.			
1	2	3	4	5
–	–	–	–	–

3. Общие сведения об уточняемом земельном участке с кадастровым номером 90:12:090601:1117

№ п/п	Наименование характеристики земельного участка	Значение характеристики
1	2	3
1	Адрес земельного участка	Крым Респ, Симферопольский р-н, Дзержинец снт, 545 уч
	Местоположение земельного участка (при отсутствии присвоенного адреса)	–
	Дополнительные сведения о местоположении земельного участка	–
2	Площадь земельного участка ± величина погрешности определения площади ($P \pm \Delta P$), м ²	–
3	Формула, примененная для расчета предельной допустимой погрешности определения площади земельного участка (ΔP), м ²	–

4	Площадь земельного участка согласно сведениям Единого государственного реестра недвижимости ($P_{\text{кад}}$), м^2	515
5	Оценка расхождения P и $P_{\text{кад}}$ ($P - P_{\text{кад}}$), м^2	—
6	Предельный минимальный и максимальный размеры земельного участка ($P_{\text{мин}}$ и $P_{\text{макс}}$), м^2	—
7	Кадастровый или иной номер (обозначение) здания, сооружения, объекта незавершенного строительства, расположенного на земельном участке	—
8	Иные сведения	—

Сведения об уточняемых земельных участках

1. Сведения о характерных точках границы уточняемого земельного участка с кадастровым номером 90:12:090601:1119

Зона №

Обозначение характерных точек границ	Существующие координаты, м		Уточненные координаты, м		Метод определения координат	Средняя квадратическая погрешность определения координат характерной точки (Mt), м	Формулы, примененные для расчета средней квадратической погрешности определения координат характерной точки (Mt), м
	X	Y	X	Y			
1	2	3	4	5	6	7	8
–	4974173. 87	5185503. 82	–	–	–	0.20	–
–	4974153. 89	5185505. 97	–	–	–	0.20	–
–	4974152. 05	5185481. 06	–	–	–	0.20	–
–	4974171. 95	5185478. 92	–	–	–	0.20	–
–	4974173. 87	5185503. 82	–	–	–	0.20	–

2. Сведения о частях границ уточняемого земельного участка с кадастровым номером 90:12:090601:1119

Обозначение части границ		Горизонтальное проложение (S), м	Описание прохождения части границ	Отметка о наличии земельного спора о местоположении границ земельного участка
от т.	до т.			
1	2	3	4	5
–	–	–	–	–

3. Общие сведения об уточняемом земельном участке с кадастровым номером 90:12:090601:1119

№ п/п	Наименование характеристики земельного участка	Значение характеристики
1	2	3
1	Адрес земельного участка	Крым Респ, Симферопольский р-н, Дзержинец снт, 123 уч
	Местоположение земельного участка (при отсутствии присвоенного адреса)	–
	Дополнительные сведения о местоположении земельного участка	–
2	Площадь земельного участка ± величина погрешности определения площади ($P \pm \Delta P$), м ²	–
3	Формула, примененная для расчета предельной допустимой погрешности определения площади земельного участка (ΔP), м ²	–

4	Площадь земельного участка согласно сведениям Единого государственного реестра недвижимости ($P_{\text{кад}}$), м^2	501
5	Оценка расхождения P и $P_{\text{кад}}$ ($P - P_{\text{кад}}$), м^2	—
6	Предельный минимальный и максимальный размеры земельного участка ($P_{\text{мин}}$ и $P_{\text{макс}}$), м^2	—
7	Кадастровый или иной номер (обозначение) здания, сооружения, объекта незавершенного строительства, расположенного на земельном участке	—
8	Иные сведения	—

Сведения об уточняемых земельных участках

1. Сведения о характерных точках границы уточняемого земельного участка с кадастровым номером 90:12:090601:1121

Зона №

Обозначение характерных точек границ	Существующие координаты, м		Уточненные координаты, м		Метод определения координат	Средняя квадратическая погрешность определения координат характерной точки (Mt), м	Формулы, примененные для расчета средней квадратической погрешности определения координат характерной точки (Mt), м
	X	Y	X	Y			
1	2	3	4	5	6	7	8
–	4974331. 49	5185028. 07	–	–	–	0.10	–
–	4974330. 79	5185047. 99	–	–	–	0.10	–
–	4974305. 77	5185047. 10	–	–	–	0.10	–
–	4974306. 47	5185027. 29	–	–	–	0.10	–
–	4974331. 49	5185028. 07	–	–	–	0.10	–

2. Сведения о частях границ уточняемого земельного участка с кадастровым номером 90:12:090601:1121

Обозначение части границ		Горизонтальное проложение (S), м	Описание прохождения части границ	Отметка о наличии земельного спора о местоположении границ земельного участка
от т.	до т.			
1	2	3	4	5
–	–	–	–	–

3. Общие сведения об уточняемом земельном участке с кадастровым номером 90:12:090601:1121

№ п/п	Наименование характеристики земельного участка	Значение характеристики
1	2	3
1	Адрес земельного участка	Крым Респ, Симферопольский р-н, Дзержинец снт, 45 уч
	Местоположение земельного участка (при отсутствии присвоенного адреса)	–
	Дополнительные сведения о местоположении земельного участка	–
2	Площадь земельного участка ± величина погрешности определения площади ($P \pm \Delta P$), м ²	–
3	Формула, примененная для расчета предельной допустимой погрешности определения площади земельного участка (ΔP), м ²	–

4	Площадь земельного участка согласно сведениям Единого государственного реестра недвижимости ($P_{\text{кад}}$), м^2	498
5	Оценка расхождения P и $P_{\text{кад}}$ ($P - P_{\text{кад}}$), м^2	—
6	Предельный минимальный и максимальный размеры земельного участка ($P_{\text{мин}}$ и $P_{\text{макс}}$), м^2	—
7	Кадастровый или иной номер (обозначение) здания, сооружения, объекта незавершенного строительства, расположенного на земельном участке	—
8	Иные сведения	—

Сведения об уточняемых земельных участках

1. Сведения о характерных точках границы уточняемого земельного участка с кадастровым номером 90:12:090601:1122

Зона №

Обозначение характерных точек границ	Существующие координаты, м		Уточненные координаты, м		Метод определения координат	Средняя квадратическая погрешность определения координат характерной точки (Mt), м	Формулы, примененные для расчета средней квадратической погрешности определения координат характерной точки (Mt), м
	X	Y	X	Y			
1	2	3	4	5	6	7	8
–	4974110. 28	5185452. 16	–	–	–	0.10	–
–	4974108. 31	5185426. 68	–	–	–	0.10	–
–	4974088. 35	5185428. 02	–	–	–	0.10	–
–	4974090. 24	5185453. 58	–	–	–	0.10	–
–	4974110. 28	5185452. 16	–	–	–	0.10	–

2. Сведения о частях границ уточняемого земельного участка с кадастровым номером 90:12:090601:1122

Обозначение части границ		Горизонтальное проложение (S), м	Описание прохождения части границ	Отметка о наличии земельного спора о местоположении границ земельного участка
от т.	до т.			
1	2	3	4	5
–	–	–	–	–

3. Общие сведения об уточняемом земельном участке с кадастровым номером 90:12:090601:1122

№ п/п	Наименование характеристики земельного участка	Значение характеристики
1	2	3
1	Адрес земельного участка	Крым Респ, Симферопольский р-н, Мирное с, Дзержинец снт, 11 уч
	Местоположение земельного участка (при отсутствии присвоенного адреса)	–
	Дополнительные сведения о местоположении земельного участка	–
2	Площадь земельного участка ± величина погрешности определения площади ($P \pm \Delta P$), м ²	–
3	Формула, примененная для расчета предельной допустимой погрешности определения площади земельного участка (ΔP), м ²	–

4	Площадь земельного участка согласно сведениям Единого государственного реестра недвижимости ($P_{\text{кад}}$), м^2	513
5	Оценка расхождения P и $P_{\text{кад}}$ ($P - P_{\text{кад}}$), м^2	—
6	Предельный минимальный и максимальный размеры земельного участка ($P_{\text{мин}}$ и $P_{\text{макс}}$), м^2	—
7	Кадастровый или иной номер (обозначение) здания, сооружения, объекта незавершенного строительства, расположенного на земельном участке	—
8	Иные сведения	—

Сведения об уточняемых земельных участках

1. Сведения о характерных точках границы уточняемого земельного участка с кадастровым номером 90:12:090601:1128

Зона №

Обозначение характерных точек границ	Существующие координаты, м		Уточненные координаты, м		Метод определения координат	Средняя квадратическая погрешность определения координат характерной точки (Mt), м	Формулы, примененные для расчета средней квадратической погрешности определения координат характерной точки (Mt), м
	X	Y	X	Y			
1	2	3	4	5	6	7	8
–	4974424. 51	5185629. 00	–	–	–	0.20	–
–	4974426. 62	5185653. 90	–	–	–	0.20	–
–	4974406. 64	5185654. 61	–	–	–	0.20	–
–	4974404. 52	5185629. 70	–	–	–	0.20	–
–	4974424. 51	5185629. 00	–	–	–	0.20	–

2. Сведения о частях границ уточняемого земельного участка с кадастровым номером 90:12:090601:1128

Обозначение части границ		Горизонтальное проложение (S), м	Описание прохождения части границ	Отметка о наличии земельного спора о местоположении границ земельного участка
от т.	до т.			
1	2	3	4	5
–	–	–	–	–

3. Общие сведения об уточняемом земельном участке с кадастровым номером 90:12:090601:1128

№ п/п	Наименование характеристики земельного участка	Значение характеристики
1	2	3
1	Адрес земельного участка	Крым Респ, Симферопольский р-н, Дзержинец снт, 257 уч
	Местоположение земельного участка (при отсутствии присвоенного адреса)	–
	Дополнительные сведения о местоположении земельного участка	–
2	Площадь земельного участка ± величина погрешности определения площади ($P \pm \Delta P$), м ²	–
3	Формула, примененная для расчета предельной допустимой погрешности определения площади земельного участка (ΔP), м ²	–

4	Площадь земельного участка согласно сведениям Единого государственного реестра недвижимости ($P_{\text{кад}}$), м^2	500
5	Оценка расхождения P и $P_{\text{кад}}$ ($P - P_{\text{кад}}$), м^2	—
6	Предельный минимальный и максимальный размеры земельного участка ($P_{\text{мин}}$ и $P_{\text{макс}}$), м^2	—
7	Кадастровый или иной номер (обозначение) здания, сооружения, объекта незавершенного строительства, расположенного на земельном участке	—
8	Иные сведения	—

Сведения об уточняемых земельных участках

1. Сведения о характерных точках границы уточняемого земельного участка с кадастровым номером 90:12:090601:1129

Зона №

Обозначение характерных точек границ	Существующие координаты, м		Уточненные координаты, м		Метод определения координат	Средняя квадратическая погрешность определения координат характерной точки (Mt), м	Формулы, примененные для расчета средней квадратической погрешности определения координат характерной точки (Mt), м
	X	Y	X	Y			
1	2	3	4	5	6	7	8
–	4974423. 64	5185604. 02	–	–	–	0.10	–
–	4974424. 51	5185629. 00	–	–	–	0.10	–
–	4974404. 52	5185629. 70	–	–	–	0.10	–
–	4974403. 65	5185604. 72	–	–	–	0.10	–
–	4974423. 64	5185604. 02	–	–	–	0.10	–

2. Сведения о частях границ уточняемого земельного участка с кадастровым номером 90:12:090601:1129

Обозначение части границ		Горизонтальное проложение (S), м	Описание прохождения части границ	Отметка о наличии земельного спора о местоположении границ земельного участка
от т.	до т.			
1	2	3	4	5
–	–	–	–	–

3. Общие сведения об уточняемом земельном участке с кадастровым номером 90:12:090601:1129

№ п/п	Наименование характеристики земельного участка	Значение характеристики
1	2	3
1	Адрес земельного участка	Крым Респ, Симферопольский р-н, Дзержинец снт, 231 уч
	Местоположение земельного участка (при отсутствии присвоенного адреса)	–
	Дополнительные сведения о местоположении земельного участка	–
2	Площадь земельного участка ± величина погрешности определения площади ($P \pm \Delta P$), м ²	–
3	Формула, примененная для расчета предельной допустимой погрешности определения площади земельного участка (ΔP), м ²	–

4	Площадь земельного участка согласно сведениям Единого государственного реестра недвижимости ($P_{\text{кад}}$), м^2	500
5	Оценка расхождения P и $P_{\text{кад}}$ ($P - P_{\text{кад}}$), м^2	—
6	Предельный минимальный и максимальный размеры земельного участка ($P_{\text{мин}}$ и $P_{\text{макс}}$), м^2	—
7	Кадастровый или иной номер (обозначение) здания, сооружения, объекта незавершенного строительства, расположенного на земельном участке	—
8	Иные сведения	—

Сведения об уточняемых земельных участках

1. Сведения о характерных точках границы уточняемого земельного участка с кадастровым номером 90:12:090601:113

Зона №

Обозначение характерных точек границ	Существующие координаты, м		Уточненные координаты, м		Метод определения координат	Средняя квадратическая погрешность определения координат характерной точки (Mt), м	Формулы, примененные для расчета средней квадратической погрешности определения координат характерной точки (Mt), м
	X	Y	X	Y			
1	2	3	4	5	6	7	8
–	4974449. 62	5185603. 11	–	–	–	0.10	–
–	4974449. 67	5185604. 41	–	–	–	0.10	–
–	4974450. 08	5185616. 40	–	–	–	0.10	–
–	4974450. 49	5185628. 10	–	–	–	0.10	–
–	4974424. 51	5185629. 00	–	–	–	0.10	–
–	4974423. 64	5185604. 02	–	–	–	0.10	–
–	4974449. 62	5185603. 11	–	–	–	0.10	–

2. Сведения о частях границ уточняемого земельного участка с кадастровым номером 90:12:090601:113

Обозначение части границ		Горизонтальное проложение (S), м	Описание прохождения части границ	Отметка о наличии земельного спора о местоположении границ земельного участка
от т.	до т.			
1	2	3	4	5
–	–	–	–	–

3. Общие сведения об уточняемом земельном участке с кадастровым номером 90:12:090601:113

№ п/п	Наименование характеристики земельного участка	Значение характеристики
1	2	3
1	Адрес земельного участка	Крым Респ, Симферопольский р-н, Держинец снт, Михайловская ул, 230 уч
	Местоположение земельного участка (при отсутствии присвоенного адреса)	–
	Дополнительные сведения о местоположении земельного участка	–
2	Площадь земельного участка ± величина погрешности определения площади ($P \pm \Delta P$), м ²	–

3	Формула, примененная для расчета предельной допустимой погрешности определения площади земельного участка (ΔP), м ²	—
4	Площадь земельного участка согласно сведениям Единого государственного реестра недвижимости ($P_{\text{кад}}$), м ²	650
5	Оценка расхождения P и $P_{\text{кад}}$ ($P - P_{\text{кад}}$), м ²	—
6	Предельный минимальный и максимальный размеры земельного участка ($P_{\text{мин}}$ и $P_{\text{макс}}$), м ²	—
7	Кадастровый или иной номер (обозначение) здания, сооружения, объекта незавершенного строительства, расположенного на земельном участке	—
8	Иные сведения	—

Сведения об уточняемых земельных участках

1. Сведения о характерных точках границы уточняемого земельного участка с кадастровым номером 90:12:090601:1130

Зона №

Обозначение характерных точек границ	Существующие координаты, м		Уточненные координаты, м		Метод определения координат	Средняя квадратическая погрешность определения координат характерной точки (Mt), м	Формулы, примененные для расчета средней квадратической погрешности определения координат характерной точки (Mt), м
	X	Y	X	Y			
1	2	3	4	5	6	7	8
–	4974422. 41	5184928. 17	–	–	–	–	–
–	4974421. 76	5184947. 17	–	–	–	–	–
–	4974396. 39	5184946. 29	–	–	–	–	–
–	4974397. 05	5184927. 31	–	–	–	–	–
–	4974422. 41	5184928. 17	–	–	–	–	–

2. Сведения о частях границ уточняемого земельного участка с кадастровым номером 90:12:090601:1130

Обозначение части границ		Горизонтальное проложение (S), м	Описание прохождения части границ	Отметка о наличии земельного спора о местоположении границ земельного участка
от т.	до т.			
1	2	3	4	5
–	–	–	–	–

3. Общие сведения об уточняемом земельном участке с кадастровым номером 90:12:090601:1130

№ п/п	Наименование характеристики земельного участка	Значение характеристики
1	2	3
1	Адрес земельного участка	Крым Респ, Симферопольский р-н, Дзержинец снт, 158 уч
	Местоположение земельного участка (при отсутствии присвоенного адреса)	–
	Дополнительные сведения о местоположении земельного участка	–
2	Площадь земельного участка ± величина погрешности определения площади ($P \pm \Delta P$), м ²	–
3	Формула, примененная для расчета предельной допустимой погрешности определения площади земельного участка (ΔP), м ²	–

4	Площадь земельного участка согласно сведениям Единого государственного реестра недвижимости ($P_{\text{кад}}$), м^2	482
5	Оценка расхождения P и $P_{\text{кад}}$ ($P - P_{\text{кад}}$), м^2	—
6	Предельный минимальный и максимальный размеры земельного участка ($P_{\text{мин}}$ и $P_{\text{макс}}$), м^2	—
7	Кадастровый или иной номер (обозначение) здания, сооружения, объекта незавершенного строительства, расположенного на земельном участке	—
8	Иные сведения	—

Сведения об уточняемых земельных участках

1. Сведения о характерных точках границы уточняемого земельного участка с кадастровым номером 90:12:090601:1138

Зона №

Обозначение характерных точек границ	Существующие координаты, м		Уточненные координаты, м		Метод определения координат	Средняя квадратическая погрешность определения координат характерной точки (Mt), м	Формулы, примененные для расчета средней квадратической погрешности определения координат характерной точки (Mt), м
	X	Y	X	Y			
1	2	3	4	5	6	7	8
–	4974165. 97	5185392. 18	–	–	–	0.20	–
–	4974145. 90	5185393. 53	–	–	–	0.20	–
–	4974145. 02	5185368. 70	–	–	–	0.20	–
–	4974164. 14	5185367. 98	–	–	–	0.20	–
–	4974165. 97	5185392. 18	–	–	–	0.20	–

2. Сведения о частях границ уточняемого земельного участка с кадастровым номером 90:12:090601:1138

Обозначение части границ		Горизонтальное проложение (S), м	Описание прохождения части границ	Отметка о наличии земельного спора о местоположении границ земельного участка
от т.	до т.			
1	2	3	4	5
–	–	20.12	–	–
–	–	24.85	–	–
–	–	19.13	–	–
–	–	24.27	–	–

3. Общие сведения об уточняемом земельном участке с кадастровым номером 90:12:090601:1138

№ п/п	Наименование характеристики земельного участка	Значение характеристики
1	2	3
1	Адрес земельного участка	Крым Респ, Симферопольский р-н, Держинец снт, 41 уч
	Местоположение земельного участка (при отсутствии присвоенного адреса)	–
	Дополнительные сведения о местоположении земельного участка	–
2	Площадь земельного участка ± величина погрешности определения площади ($P \pm \Delta P$), м ²	–
3	Формула, примененная для расчета	–

	предельной допустимой погрешности определения площади земельного участка (ΔP), м ²	
4	Площадь земельного участка согласно сведениям Единого государственного реестра недвижимости ($P_{\text{кад}}$), м ²	482
5	Оценка расхождения P и $P_{\text{кад}}$ ($P - P_{\text{кад}}$), м ²	—
6	Предельный минимальный и максимальный размеры земельного участка ($P_{\text{мин}}$ и $P_{\text{макс}}$), м ²	—
7	Кадастровый или иной номер (обозначение) здания, сооружения, объекта незавершенного строительства, расположенного на земельном участке	—
8	Иные сведения	—

Сведения об уточняемых земельных участках

1. Сведения о характерных точках границы уточняемого земельного участка с кадастровым номером 90:12:090601:114

Зона №

Обозначение характерных точек границ	Существующие координаты, м		Уточненные координаты, м		Метод определения координат	Средняя квадратическая погрешность определения координат характерной точки (Mt), м	Формулы, примененные для расчета средней квадратической погрешности определения координат характерной точки (Mt), м
	X	Y	X	Y			
1	2	3	4	5	6	7	8
–	4974366. 43	5185978. 86	–	–	–	0.20	–
–	4974386. 48	5185978. 07	–	–	–	0.20	–
–	4974387. 90	5186003. 33	–	–	–	0.20	–
–	4974367. 86	5186004. 07	–	–	–	0.20	–
–	4974366. 43	5185978. 86	–	–	–	0.20	–

2. Сведения о частях границ уточняемого земельного участка с кадастровым номером 90:12:090601:114

Обозначение части границ		Горизонтальное проложение (S), м	Описание прохождения части границ	Отметка о наличии земельного спора о местоположении границ земельного участка
от т.	до т.			
1	2	3	4	5
–	–	–	–	–

3. Общие сведения об уточняемом земельном участке с кадастровым номером 90:12:090601:114

№ п/п	Наименование характеристики земельного участка	Значение характеристики
1	2	3
1	Адрес земельного участка	Крым Респ, Симферопольский р-н, Дзержинец снт, Садовая ул, 521 уч
	Местоположение земельного участка (при отсутствии присвоенного адреса)	–
	Дополнительные сведения о местоположении земельного участка	–
2	Площадь земельного участка ± величина погрешности определения площади ($P \pm \Delta P$), м ²	–
3	Формула, примененная для расчета предельной допустимой погрешности определения площади земельного участка (ΔP), м ²	–

4	Площадь земельного участка согласно сведениям Единого государственного реестра недвижимости ($P_{\text{кад}}$), м^2	507
5	Оценка расхождения P и $P_{\text{кад}}$ ($P - P_{\text{кад}}$), м^2	—
6	Предельный минимальный и максимальный размеры земельного участка ($P_{\text{мин}}$ и $P_{\text{макс}}$), м^2	—
7	Кадастровый или иной номер (обозначение) здания, сооружения, объекта незавершенного строительства, расположенного на земельном участке	—
8	Иные сведения	—

Сведения об уточняемых земельных участках

1. Сведения о характерных точках границы уточняемого земельного участка с кадастровым номером 90:12:090601:1140

Зона №

Обозначение характерных точек границ	Существующие координаты, м		Уточненные координаты, м		Метод определения координат	Средняя квадратическая погрешность определения координат характерной точки (Mt), м	Формулы, примененные для расчета средней квадратической погрешности определения координат характерной точки (Mt), м
	X	Y	X	Y			
1	2	3	4	5	6	7	8
–	4974347. 17	5185690. 89	–	–	–	0.20	–
–	4974367. 66	5185689. 67	–	–	–	0.20	–
–	4974369. 50	5185714. 51	–	–	–	0.20	–
–	4974349. 20	5185715. 81	–	–	–	0.20	–
–	4974347. 17	5185690. 89	–	–	–	0.20	–

2. Сведения о частях границ уточняемого земельного участка с кадастровым номером 90:12:090601:1140

Обозначение части границ		Горизонтальное проложение (S), м	Описание прохождения части границ	Отметка о наличии земельного спора о местоположении границ земельного участка
от т.	до т.			
1	2	3	4	5
–	–	–	–	–

3. Общие сведения об уточняемом земельном участке с кадастровым номером 90:12:090601:1140

№ п/п	Наименование характеристики земельного участка	Значение характеристики
1	2	3
1	Адрес земельного участка	Крым Респ, Симферопольский р-н, Дзержинец снт, 313 уч
	Местоположение земельного участка (при отсутствии присвоенного адреса)	–
	Дополнительные сведения о местоположении земельного участка	–
2	Площадь земельного участка ± величина погрешности определения площади ($P \pm \Delta P$), м ²	–
3	Формула, примененная для расчета предельной допустимой погрешности определения площади земельного участка (ΔP), м ²	–

4	Площадь земельного участка согласно сведениям Единого государственного реестра недвижимости ($P_{\text{кад}}$), м^2	510
5	Оценка расхождения P и $P_{\text{кад}}$ ($P - P_{\text{кад}}$), м^2	—
6	Предельный минимальный и максимальный размеры земельного участка ($P_{\text{мин}}$ и $P_{\text{макс}}$), м^2	—
7	Кадастровый или иной номер (обозначение) здания, сооружения, объекта незавершенного строительства, расположенного на земельном участке	—
8	Иные сведения	—

Сведения об уточняемых земельных участках

1. Сведения о характерных точках границы уточняемого земельного участка с кадастровым номером 90:12:090601:1142

Зона №

Обозначение характерных точек границ	Существующие координаты, м		Уточненные координаты, м		Метод определения координат	Средняя квадратическая погрешность определения координат характерной точки (Mt), м	Формулы, примененные для расчета средней квадратической погрешности определения координат характерной точки (Mt), м
	X	Y	X	Y			
1	2	3	4	5	6	7	8
–	4974406. 84	5185686. 53	–	–	–	0.20	–
–	4974386. 88	5185687. 75	–	–	–	0.20	–
–	4974385. 26	5185662. 83	–	–	–	0.20	–
–	4974405. 25	5185661. 61	–	–	–	0.20	–
–	4974406. 84	5185686. 53	–	–	–	0.20	–

2. Сведения о частях границ уточняемого земельного участка с кадастровым номером 90:12:090601:1142

Обозначение части границ		Горизонтальное проложение (S), м	Описание прохождения части границ	Отметка о наличии земельного спора о местоположении границ земельного участка
от т.	до т.			
1	2	3	4	5
–	–	–	–	–

3. Общие сведения об уточняемом земельном участке с кадастровым номером 90:12:090601:1142

№ п/п	Наименование характеристики земельного участка	Значение характеристики
1	2	3
1	Адрес земельного участка	Крым Респ, Симферопольский р-н, Мирное с, Таврическая (СПК Держинец снт) ул, 50 уч
	Местоположение земельного участка (при отсутствии присвоенного адреса)	–
	Дополнительные сведения о местоположении земельного участка	–
2	Площадь земельного участка ± величина погрешности определения площади ($P \pm \Delta P$), м ²	–
3	Формула, примененная для расчета предельной допустимой погрешности определения площади земельного участка (ΔP), м ²	–

4	Площадь земельного участка согласно сведениям Единого государственного реестра недвижимости ($P_{\text{кад}}$), м^2	500
5	Оценка расхождения P и $P_{\text{кад}}$ ($P - P_{\text{кад}}$), м^2	—
6	Предельный минимальный и максимальный размеры земельного участка ($P_{\text{мин}}$ и $P_{\text{макс}}$), м^2	—
7	Кадастровый или иной номер (обозначение) здания, сооружения, объекта незавершенного строительства, расположенного на земельном участке	—
8	Иные сведения	—

Сведения об уточняемых земельных участках

1. Сведения о характерных точках границы уточняемого земельного участка с кадастровым номером 90:12:090601:1143

Зона №

Обозначение характерных точек границ	Существующие координаты, м		Уточненные координаты, м		Метод определения координат	Средняя квадратическая погрешность определения координат характерной точки (Mt), м	Формулы, примененные для расчета средней квадратической погрешности определения координат характерной точки (Mt), м
	X	Y	X	Y			
1	2	3	4	5	6	7	8
–	4974184. 02	5185365. 21	–	–	–	0.20	–
–	4974207. 11	5185364. 47	–	–	–	0.20	–
–	4974207. 93	5185389. 45	–	–	–	0.20	–
–	4974185. 78	5185390. 84	–	–	–	0.20	–
–	4974184. 07	5185366. 33	–	–	–	0.20	–
–	4974184. 02	5185365. 21	–	–	–	0.20	–

2. Сведения о частях границ уточняемого земельного участка с кадастровым номером 90:12:090601:1143

Обозначение части границ		Горизонтальное проложение (S), м	Описание прохождения части границ	Отметка о наличии земельного спора о местоположении границ земельного участка
от т.	до т.			
1	2	3	4	5
–	–	–	–	–

3. Общие сведения об уточняемом земельном участке с кадастровым номером 90:12:090601:1143

№ п/п	Наименование характеристики земельного участка	Значение характеристики
1	2	3
1	Адрес земельного участка	Крым Респ, Симферопольский р-н, Дзержинец снт, 39 уч
	Местоположение земельного участка (при отсутствии присвоенного адреса)	–
	Дополнительные сведения о местоположении земельного участка	–
2	Площадь земельного участка ± величина погрешности определения площади ($P \pm \Delta P$), м ²	–
3	Формула, примененная для расчета предельной допустимой погрешности	–

	определения площади земельного участка (ΔP), m^2	
4	Площадь земельного участка согласно сведениям Единого государственного реестра недвижимости ($P_{\text{кад}}$), m^2	574
5	Оценка расхождения P и $P_{\text{кад}}$ ($P - P_{\text{кад}}$), m^2	—
6	Предельный минимальный и максимальный размеры земельного участка ($P_{\text{мин}}$ и $P_{\text{макс}}$), m^2	—
7	Кадастровый или иной номер (обозначение) здания, сооружения, объекта незавершенного строительства, расположенного на земельном участке	—
8	Иные сведения	—

Сведения об уточняемых земельных участках

1. Сведения о характерных точках границы уточняемого земельного участка с кадастровым номером 90:12:090601:1145

Зона №

Обозначение характерных точек границ	Существующие координаты, м		Уточненные координаты, м		Метод определения координат	Средняя квадратическая погрешность определения координат характерной точки (Mt), м	Формулы, примененные для расчета средней квадратической погрешности определения координат характерной точки (Mt), м
	X	Y	X	Y			
1	2	3	4	5	6	7	8
–	4973995. 84	5185806. 23	–	–	–	0.20	–
–	4973997. 41	5185833. 60	–	–	–	0.20	–
–	4973978. 09	5185835. 26	–	–	–	0.20	–
–	4973976. 43	5185812. 47	–	–	–	0.20	–
–	4973976. 05	5185807. 53	–	–	–	0.20	–
–	4973995. 84	5185806. 23	–	–	–	0.20	–

2. Сведения о частях границ уточняемого земельного участка с кадастровым номером 90:12:090601:1145

Обозначение части границ		Горизонтальное проложение (S), м	Описание прохождения части границ	Отметка о наличии земельного спора о местоположении границ земельного участка
от т.	до т.			
1	2	3	4	5
–	–	–	–	–

3. Общие сведения об уточняемом земельном участке с кадастровым номером 90:12:090601:1145

№ п/п	Наименование характеристики земельного участка	Значение характеристики
1	2	3
1	Адрес земельного участка	Крым Респ, Симферопольский р-н, Дзержинец снт, 4 д, 387 уч
	Местоположение земельного участка (при отсутствии присвоенного адреса)	–
	Дополнительные сведения о местоположении земельного участка	–
2	Площадь земельного участка ± величина погрешности определения площади ($P \pm \Delta P$), м ²	–
3	Формула, примененная для расчета предельной допустимой погрешности	–

	определения площади земельного участка (ΔP), m^2	
4	Площадь земельного участка согласно сведениям Единого государственного реестра недвижимости ($P_{\text{кад}}$), m^2	541
5	Оценка расхождения P и $P_{\text{кад}}$ ($P - P_{\text{кад}}$), m^2	—
6	Предельный минимальный и максимальный размеры земельного участка ($P_{\text{мин}}$ и $P_{\text{макс}}$), m^2	—
7	Кадастровый или иной номер (обозначение) здания, сооружения, объекта незавершенного строительства, расположенного на земельном участке	—
8	Иные сведения	—

Сведения об уточняемых земельных участках

1. Сведения о характерных точках границы уточняемого земельного участка с кадастровым номером 90:12:090601:1146

Зона №

Обозначение характерных точек границ	Существующие координаты, м		Уточненные координаты, м		Метод определения координат	Средняя квадратическая погрешность определения координат характерной точки (Mt), м	Формулы, примененные для расчета средней квадратической погрешности определения координат характерной точки (Mt), м
	X	Y	X	Y			
1	2	3	4	5	6	7	8
–	4974102. 51	5185346. 82	–	–	–	0.10	–
–	4974122. 10	5185345. 30	–	–	–	0.10	–
–	4974123. 76	5185369. 56	–	–	–	0.10	–
–	4974104. 21	5185370. 85	–	–	–	0.10	–
–	4974102. 51	5185346. 82	–	–	–	0.10	–

2. Сведения о частях границ уточняемого земельного участка с кадастровым номером 90:12:090601:1146

Обозначение части границ		Горизонтальное проложение (S), м	Описание прохождения части границ	Отметка о наличии земельного спора о местоположении границ земельного участка
от т.	до т.			
1	2	3	4	5
–	–	–	–	–

3. Общие сведения об уточняемом земельном участке с кадастровым номером 90:12:090601:1146

№ п/п	Наименование характеристики земельного участка	Значение характеристики
1	2	3
1	Адрес земельного участка	Крым Респ, Симферопольский р-н, Дзержинец снт, 60, 24 уч
	Местоположение земельного участка (при отсутствии присвоенного адреса)	–
	Дополнительные сведения о местоположении земельного участка	–
2	Площадь земельного участка ± величина погрешности определения площади ($P \pm \Delta P$), м ²	–
3	Формула, примененная для расчета предельной допустимой погрешности определения площади земельного участка (ΔP), м ²	–

4	Площадь земельного участка согласно сведениям Единого государственного реестра недвижимости ($P_{\text{кад}}$), м^2	468
5	Оценка расхождения P и $P_{\text{кад}}$ ($P - P_{\text{кад}}$), м^2	—
6	Предельный минимальный и максимальный размеры земельного участка ($P_{\text{мин}}$ и $P_{\text{макс}}$), м^2	—
7	Кадастровый или иной номер (обозначение) здания, сооружения, объекта незавершенного строительства, расположенного на земельном участке	—
8	Иные сведения	—

Сведения об уточняемых земельных участках

1. Сведения о характерных точках границы уточняемого земельного участка с кадастровым номером 90:12:090601:1147

Зона №

Обозначение характерных точек границ	Существующие координаты, м		Уточненные координаты, м		Метод определения координат	Средняя квадратическая погрешность определения координат характерной точки (Mt), м	Формулы, примененные для расчета средней квадратической погрешности определения координат характерной точки (Mt), м
	X	Y	X	Y			
1	2	3	4	5	6	7	8
–	4973954. 91	5185800. 71	–	–	–	0.20	–
–	4973953. 57	5185775. 72	–	–	–	0.20	–
–	4973973. 13	5185774. 52	–	–	–	0.20	–
–	4973974. 87	5185799. 78	–	–	–	0.20	–
–	4973954. 91	5185800. 71	–	–	–	0.20	–

2. Сведения о частях границ уточняемого земельного участка с кадастровым номером 90:12:090601:1147

Обозначение части границ		Горизонтальное проложение (S), м	Описание прохождения части границ	Отметка о наличии земельного спора о местоположении границ земельного участка
от т.	до т.			
1	2	3	4	5
–	–	–	–	–

3. Общие сведения об уточняемом земельном участке с кадастровым номером 90:12:090601:1147

№ п/п	Наименование характеристики земельного участка	Значение характеристики
1	2	3
1	Адрес земельного участка	Крым Респ, Симферопольский р-н, Дзержинец снт, 382 уч
	Местоположение земельного участка (при отсутствии присвоенного адреса)	–
	Дополнительные сведения о местоположении земельного участка	–
2	Площадь земельного участка ± величина погрешности определения площади ($P \pm \Delta P$), м ²	–
3	Формула, примененная для расчета предельной допустимой погрешности определения площади земельного участка (ΔP), м ²	–

4	Площадь земельного участка согласно сведениям Единого государственного реестра недвижимости ($P_{\text{кад}}$), м^2	498
5	Оценка расхождения P и $P_{\text{кад}}$ ($P - P_{\text{кад}}$), м^2	—
6	Предельный минимальный и максимальный размеры земельного участка ($P_{\text{мин}}$ и $P_{\text{макс}}$), м^2	—
7	Кадастровый или иной номер (обозначение) здания, сооружения, объекта незавершенного строительства, расположенного на земельном участке	—
8	Иные сведения	—

Сведения об уточняемых земельных участках

1. Сведения о характерных точках границы уточняемого земельного участка с кадастровым номером 90:12:090601:1149

Зона №

Обозначение характерных точек границ	Существующие координаты, м		Уточненные координаты, м		Метод определения координат	Средняя квадратическая погрешность определения координат характерной точки (Mt), м	Формулы, примененные для расчета средней квадратической погрешности определения координат характерной точки (Mt), м
	X	Y	X	Y			
1	2	3	4	5	6	7	8
–	4973961. 40	5185607. 19	–	–	–	0.20	–
–	4973959. 04	5185581. 36	–	–	–	0.20	–
–	4973979. 32	5185580. 57	–	–	–	0.20	–
–	4973980. 97	5185605. 54	–	–	–	0.20	–
–	4973961. 40	5185607. 19	–	–	–	0.20	–

2. Сведения о частях границ уточняемого земельного участка с кадастровым номером 90:12:090601:1149

Обозначение части границ		Горизонтальное проложение (S), м	Описание прохождения части границ	Отметка о наличии земельного спора о местоположении границ земельного участка
от т.	до т.			
1	2	3	4	5
–	–	–	–	–

3. Общие сведения об уточняемом земельном участке с кадастровым номером 90:12:090601:1149

№ п/п	Наименование характеристики земельного участка	Значение характеристики
1	2	3
1	Адрес земельного участка	Крым Респ, Симферопольский р-н, Дзержинец снт, 201 уч
	Местоположение земельного участка (при отсутствии присвоенного адреса)	–
	Дополнительные сведения о местоположении земельного участка	–
2	Площадь земельного участка ± величина погрешности определения площади ($P \pm \Delta P$), м ²	–
3	Формула, примененная для расчета предельной допустимой погрешности определения площади земельного участка (ΔP), м ²	–

4	Площадь земельного участка согласно сведениям Единого государственного реестра недвижимости ($P_{\text{кад}}$), м^2	509
5	Оценка расхождения P и $P_{\text{кад}}$ ($P - P_{\text{кад}}$), м^2	—
6	Предельный минимальный и максимальный размеры земельного участка ($P_{\text{мин}}$ и $P_{\text{макс}}$), м^2	—
7	Кадастровый или иной номер (обозначение) здания, сооружения, объекта незавершенного строительства, расположенного на земельном участке	—
8	Иные сведения	—

Сведения об уточняемых земельных участках

1. Сведения о характерных точках границы уточняемого земельного участка с кадастровым номером 90:12:090601:115

Зона №

Обозначение характерных точек границ	Существующие координаты, м		Уточненные координаты, м		Метод определения координат	Средняя квадратическая погрешность определения координат характерной точки (Mt), м	Формулы, примененные для расчета средней квадратической погрешности определения координат характерной точки (Mt), м
	X	Y	X	Y			
1	2	3	4	5	6	7	8
–	4974401. 51	5184771. 48	–	–	–	0.20	–
–	4974426. 89	5184772. 32	–	–	–	0.20	–
–	4974427. 65	5184753. 15	–	–	–	0.20	–
–	4974402. 25	5184752. 63	–	–	–	0.20	–
–	4974401. 51	5184771. 48	–	–	–	0.20	–

2. Сведения о частях границ уточняемого земельного участка с кадастровым номером 90:12:090601:115

Обозначение части границ		Горизонтальное проложение (S), м	Описание прохождения части границ	Отметка о наличии земельного спора о местоположении границ земельного участка
от т.	до т.			
1	2	3	4	5
–	–	–	–	–

3. Общие сведения об уточняемом земельном участке с кадастровым номером 90:12:090601:115

№ п/п	Наименование характеристики земельного участка	Значение характеристики
1	2	3
1	Адрес земельного участка	Крым Респ, Симферопольский р-н, Дзержинец снт, 18 уч
	Местоположение земельного участка (при отсутствии присвоенного адреса)	–
	Дополнительные сведения о местоположении земельного участка	–
2	Площадь земельного участка ± величина погрешности определения площади ($P \pm \Delta P$), м ²	–
3	Формула, примененная для расчета предельной допустимой погрешности определения площади земельного участка (ΔP), м ²	–

4	Площадь земельного участка согласно сведениям Единого государственного реестра недвижимости ($P_{\text{кад}}$), м^2	483
5	Оценка расхождения P и $P_{\text{кад}}$ ($P - P_{\text{кад}}$), м^2	—
6	Предельный минимальный и максимальный размеры земельного участка ($P_{\text{мин}}$ и $P_{\text{макс}}$), м^2	—
7	Кадастровый или иной номер (обозначение) здания, сооружения, объекта незавершенного строительства, расположенного на земельном участке	—
8	Иные сведения	—

Сведения об уточняемых земельных участках

1. Сведения о характерных точках границы уточняемого земельного участка с кадастровым номером 90:12:090601:1150

Зона №

Обозначение характерных точек границ	Существующие координаты, м		Уточненные координаты, м		Метод определения координат	Средняя квадратическая погрешность определения координат характерной точки (Mt), м	Формулы, примененные для расчета средней квадратической погрешности определения координат характерной точки (Mt), м
	X	Y	X	Y			
1	2	3	4	5	6	7	8
–	4973950. 92	5185745. 25	–	–	–	0.20	–
–	4973949. 99	5185719. 62	–	–	–	0.20	–
–	4973969. 82	5185718. 44	–	–	–	0.20	–
–	4973971. 13	5185743. 44	–	–	–	0.20	–
–	4973950. 92	5185745. 25	–	–	–	0.20	–

2. Сведения о частях границ уточняемого земельного участка с кадастровым номером 90:12:090601:1150

Обозначение части границ		Горизонтальное проложение (S), м	Описание прохождения части границ	Отметка о наличии земельного спора о местоположении границ земельного участка
от т.	до т.			
1	2	3	4	5
–	–	–	–	–

3. Общие сведения об уточняемом земельном участке с кадастровым номером 90:12:090601:1150

№ п/п	Наименование характеристики земельного участка	Значение характеристики
1	2	3
1	Адрес земельного участка	Крым Респ, Симферопольский р-н, Дзержинец снт, 7 уч
	Местоположение земельного участка (при отсутствии присвоенного адреса)	–
	Дополнительные сведения о местоположении земельного участка	–
2	Площадь земельного участка ± величина погрешности определения площади ($P \pm \Delta P$), м ²	–
3	Формула, примененная для расчета предельной допустимой погрешности определения площади земельного участка (ΔP), м ²	–

4	Площадь земельного участка согласно сведениям Единого государственного реестра недвижимости ($P_{\text{кад}}$), м^2	508
5	Оценка расхождения P и $P_{\text{кад}}$ ($P - P_{\text{кад}}$), м^2	—
6	Предельный минимальный и максимальный размеры земельного участка ($P_{\text{мин}}$ и $P_{\text{макс}}$), м^2	—
7	Кадастровый или иной номер (обозначение) здания, сооружения, объекта незавершенного строительства, расположенного на земельном участке	—
8	Иные сведения	—

Сведения об уточняемых земельных участках

1. Сведения о характерных точках границы уточняемого земельного участка с кадастровым номером 90:12:090601:1154

Зона №

Обозначение характерных точек границ	Существующие координаты, м		Уточненные координаты, м		Метод определения координат	Средняя квадратическая погрешность определения координат характерной точки (Mt), м	Формулы, примененные для расчета средней квадратической погрешности определения координат характерной точки (Mt), м
	X	Y	X	Y			
1	2	3	4	5	6	7	8
–	4974148.52	5185705.19	–	–	–	0.20	–
–	4974150.55	5185730.33	–	–	–	0.20	–
–	4974130.45	5185731.65	–	–	–	0.20	–
–	4974128.55	5185706.77	–	–	–	0.20	–
–	4974148.52	5185705.19	–	–	–	0.20	–

2. Сведения о частях границ уточняемого земельного участка с кадастровым номером 90:12:090601:1154

Обозначение части границ		Горизонтальное проложение (S), м	Описание прохождения части границ	Отметка о наличии земельного спора о местоположении границ земельного участка
от т.	до т.			
1	2	3	4	5
–	–	25.22	–	–
–	–	20.14	–	–
–	–	24.95	–	–
–	–	20.03	–	–

3. Общие сведения об уточняемом земельном участке с кадастровым номером 90:12:090601:1154

№ п/п	Наименование характеристики земельного участка	Значение характеристики
1	2	3
1	Адрес земельного участка	Крым Респ, Симферопольский р-н, Держинец снт, 322 уч
	Местоположение земельного участка (при отсутствии присвоенного адреса)	–
	Дополнительные сведения о местоположении земельного участка	–
2	Площадь земельного участка ± величина погрешности определения площади ($P \pm \Delta P$), м ²	–
3	Формула, примененная для расчета	–

	предельной допустимой погрешности определения площади земельного участка (ΔP), м ²	
4	Площадь земельного участка согласно сведениям Единого государственного реестра недвижимости ($P_{\text{кад}}$), м ²	504
5	Оценка расхождения P и $P_{\text{кад}}$ ($P - P_{\text{кад}}$), м ²	—
6	Предельный минимальный и максимальный размеры земельного участка ($P_{\text{мин}}$ и $P_{\text{макс}}$), м ²	—
7	Кадастровый или иной номер (обозначение) здания, сооружения, объекта незавершенного строительства, расположенного на земельном участке	—
8	Иные сведения	—

Сведения об уточняемых земельных участках

1. Сведения о характерных точках границы уточняемого земельного участка с кадастровым номером 90:12:090601:1159

Зона №

Обозначение характерных точек границ	Существующие координаты, м		Уточненные координаты, м		Метод определения координат	Средняя квадратическая погрешность определения координат характерной точки (Mt), м	Формулы, примененные для расчета средней квадратической погрешности определения координат характерной точки (Mt), м
	X	Y	X	Y			
1	2	3	4	5	6	7	8
–	4974188. 50	5185421. 46	–	–	–	0.20	–
–	4974189. 87	5185446. 09	–	–	–	0.20	–
–	4974170. 33	5185447. 46	–	–	–	0.20	–
–	4974168. 03	5185422. 30	–	–	–	0.20	–
–	4974188. 50	5185421. 46	–	–	–	0.20	–

2. Сведения о частях границ уточняемого земельного участка с кадастровым номером 90:12:090601:1159

Обозначение части границ		Горизонтальное проложение (S), м	Описание прохождения части границ	Отметка о наличии земельного спора о местоположении границ земельного участка
от т.	до т.			
1	2	3	4	5
–	–	–	–	–

3. Общие сведения об уточняемом земельном участке с кадастровым номером 90:12:090601:1159

№ п/п	Наименование характеристики земельного участка	Значение характеристики
1	2	3
1	Адрес земельного участка	Крым Респ, Симферопольский р-н, Дзержинец снт, 80 уч
	Местоположение земельного участка (при отсутствии присвоенного адреса)	–
	Дополнительные сведения о местоположении земельного участка	–
2	Площадь земельного участка ± величина погрешности определения площади ($P \pm \Delta P$), м ²	–
3	Формула, примененная для расчета предельной допустимой погрешности определения площади земельного участка (ΔP), м ²	–

4	Площадь земельного участка согласно сведениям Единого государственного реестра недвижимости ($P_{\text{кад}}$), м^2	500
5	Оценка расхождения P и $P_{\text{кад}}$ ($P - P_{\text{кад}}$), м^2	—
6	Предельный минимальный и максимальный размеры земельного участка ($P_{\text{мин}}$ и $P_{\text{макс}}$), м^2	—
7	Кадастровый или иной номер (обозначение) здания, сооружения, объекта незавершенного строительства, расположенного на земельном участке	—
8	Иные сведения	—

Сведения об уточняемых земельных участках

1. Сведения о характерных точках границы уточняемого земельного участка с кадастровым номером 90:12:090601:1160

Зона №

Обозначение характерных точек границ	Существующие координаты, м		Уточненные координаты, м		Метод определения координат	Средняя квадратическая погрешность определения координат характерной точки (Mt), м	Формулы, примененные для расчета средней квадратической погрешности определения координат характерной точки (Mt), м
	X	Y	X	Y			
1	2	3	4	5	6	7	8
–	4974057. 73	5185830. 62	–	–	–	0.20	–
–	4974055. 69	5185802. 69	–	–	–	0.20	–
–	4974035. 50	5185804. 17	–	–	–	0.20	–
–	4974037. 45	5185832. 01	–	–	–	0.20	–
–	4974057. 73	5185830. 62	–	–	–	0.20	–

2. Сведения о частях границ уточняемого земельного участка с кадастровым номером 90:12:090601:1160

Обозначение части границ		Горизонтальное проложение (S), м	Описание прохождения части границ	Отметка о наличии земельного спора о местоположении границ земельного участка
от т.	до т.			
1	2	3	4	5
–	–	–	–	–

3. Общие сведения об уточняемом земельном участке с кадастровым номером 90:12:090601:1160

№ п/п	Наименование характеристики земельного участка	Значение характеристики
1	2	3
1	Адрес земельного участка	Крым Респ, Симферопольский р-н, Дзержинец снт, 10 уч
	Местоположение земельного участка (при отсутствии присвоенного адреса)	–
	Дополнительные сведения о местоположении земельного участка	–
2	Площадь земельного участка ± величина погрешности определения площади ($P \pm \Delta P$), м ²	–
3	Формула, примененная для расчета предельной допустимой погрешности определения площади земельного участка (ΔP), м ²	–

4	Площадь земельного участка согласно сведениям Единого государственного реестра недвижимости ($P_{\text{кад}}$), м^2	567
5	Оценка расхождения P и $P_{\text{кад}}$ ($P - P_{\text{кад}}$), м^2	—
6	Предельный минимальный и максимальный размеры земельного участка ($P_{\text{мин}}$ и $P_{\text{макс}}$), м^2	—
7	Кадастровый или иной номер (обозначение) здания, сооружения, объекта незавершенного строительства, расположенного на земельном участке	—
8	Иные сведения	—

Сведения об уточняемых земельных участках

1. Сведения о характерных точках границы уточняемого земельного участка с кадастровым номером 90:12:090601:1161

Зона №

Обозначение характерных точек границ	Существующие координаты, м		Уточненные координаты, м		Метод определения координат	Средняя квадратическая погрешность определения координат характерной точки (Mt), м	Формулы, примененные для расчета средней квадратической погрешности определения координат характерной точки (Mt), м
	X	Y	X	Y			
1	2	3	4	5	6	7	8
–	4974340. 07	5185579. 15	–	–	–	0.10	–
–	4974359. 84	5185577. 88	–	–	–	0.10	–
–	4974361. 05	5185601. 97	–	–	–	0.10	–
–	4974361. 10	5185602. 99	–	–	–	0.10	–
–	4974341. 03	5185604. 13	–	–	–	0.10	–
–	4974340. 07	5185579. 15	–	–	–	0.10	–

2. Сведения о частях границ уточняемого земельного участка с кадастровым номером 90:12:090601:1161

Обозначение части границ		Горизонтальное проложение (S), м	Описание прохождения части границ	Отметка о наличии земельного спора о местоположении границ земельного участка
от т.	до т.			
1	2	3	4	5
–	–	–	–	–

3. Общие сведения об уточняемом земельном участке с кадастровым номером 90:12:090601:1161

№ п/п	Наименование характеристики земельного участка	Значение характеристики
1	2	3
1	Адрес земельного участка	Крым Респ, Симферопольский м.р-н, Мирновское с.п., Держинец снт СПК, Михайловская ул, 41 з/у
	Местоположение земельного участка (при отсутствии присвоенного адреса)	–
	Дополнительные сведения о местоположении земельного участка	–
2	Площадь земельного участка ± величина погрешности определения площади ($P \pm \Delta P$), м ²	–
3	Формула, примененная для расчета	–

	предельной допустимой погрешности определения площади земельного участка (ΔP), м ²	
4	Площадь земельного участка согласно сведениям Единого государственного реестра недвижимости ($P_{\text{кад}}$), м ²	500
5	Оценка расхождения P и $P_{\text{кад}}$ ($P - P_{\text{кад}}$), м ²	—
6	Предельный минимальный и максимальный размеры земельного участка ($P_{\text{мин}}$ и $P_{\text{макс}}$), м ²	—
7	Кадастровый или иной номер (обозначение) здания, сооружения, объекта незавершенного строительства, расположенного на земельном участке	—
8	Иные сведения	—

Сведения об уточняемых земельных участках

1. Сведения о характерных точках границы уточняемого земельного участка с кадастровым номером 90:12:090601:1163

Зона №

Обозначение характерных точек границ	Существующие координаты, м		Уточненные координаты, м		Метод определения координат	Средняя квадратическая погрешность определения координат характерной точки (Mt), м	Формулы, примененные для расчета средней квадратической погрешности определения координат характерной точки (Mt), м
	X	Y	X	Y			
1	2	3	4	5	6	7	8
–	4974188. 50	5185421. 46	–	–	–	0.20	–
–	4974168. 03	5185422. 30	–	–	–	0.20	–
–	4974166. 17	5185397. 37	–	–	–	0.20	–
–	4974185. 74	5185395. 91	–	–	–	0.20	–
–	4974186. 02	5185398. 63	–	–	–	0.20	–
–	4974188. 50	5185421. 46	–	–	–	0.20	–

2. Сведения о частях границ уточняемого земельного участка с кадастровым номером 90:12:090601:1163

Обозначение части границ		Горизонтальное проложение (S), м	Описание прохождения части границ	Отметка о наличии земельного спора о местоположении границ земельного участка
от т.	до т.			
1	2	3	4	5
–	–	–	–	–

3. Общие сведения об уточняемом земельном участке с кадастровым номером 90:12:090601:1163

№ п/п	Наименование характеристики земельного участка	Значение характеристики
1	2	3
1	Адрес земельного участка	Крым Респ, Симферопольский р-н, Держинец снт, 60 уч
	Местоположение земельного участка (при отсутствии присвоенного адреса)	–
	Дополнительные сведения о местоположении земельного участка	–
2	Площадь земельного участка ± величина погрешности определения площади ($P \pm \Delta P$), м ²	–
3	Формула, примененная для расчета предельной допустимой погрешности	–

	определения площади земельного участка (ΔP), m^2	
4	Площадь земельного участка согласно сведениям Единого государственного реестра недвижимости ($P_{\text{кад}}$), m^2	516
5	Оценка расхождения P и $P_{\text{кад}}$ ($P - P_{\text{кад}}$), m^2	—
6	Предельный минимальный и максимальный размеры земельного участка ($P_{\text{мин}}$ и $P_{\text{макс}}$), m^2	—
7	Кадастровый или иной номер (обозначение) здания, сооружения, объекта незавершенного строительства, расположенного на земельном участке	—
8	Иные сведения	—

Сведения об уточняемых земельных участках

1. Сведения о характерных точках границы уточняемого земельного участка с кадастровым номером 90:12:090601:117

Зона №

Обозначение характерных точек границ	Существующие координаты, м		Уточненные координаты, м		Метод определения координат	Средняя квадратическая погрешность определения координат характерной точки (Mt), м	Формулы, примененные для расчета средней квадратической погрешности определения координат характерной точки (Mt), м
	X	Y	X	Y			
1	2	3	4	5	6	7	8
–	4974337.04	5184888.62	–	–	–	0.20	–
–	4974312.14	5184887.34	–	–	–	0.20	–
–	4974313.07	5184868.16	–	–	–	0.20	–
–	4974338.00	5184869.40	–	–	–	0.20	–
–	4974337.04	5184888.62	–	–	–	0.20	–

2. Сведения о частях границ уточняемого земельного участка с кадастровым номером 90:12:090601:117

Обозначение части границ		Горизонтальное проложение (S), м	Описание прохождения части границ	Отметка о наличии земельного спора о местоположении границ земельного участка
от т.	до т.			
1	2	3	4	5
–	–	24.93	–	–
–	–	19.20	–	–
–	–	24.96	–	–
–	–	19.24	–	–

3. Общие сведения об уточняемом земельном участке с кадастровым номером 90:12:090601:117

№ п/п	Наименование характеристики земельного участка	Значение характеристики
1	2	3
1	Адрес земельного участка	Крым Респ, Симферопольский р-н, Держинец с, Рыбачья ул, 71 уч
	Местоположение земельного участка (при отсутствии присвоенного адреса)	–
	Дополнительные сведения о местоположении земельного участка	–
2	Площадь земельного участка ± величина погрешности определения площади ($P \pm \Delta P$), м ²	–
3	Формула, примененная для расчета	–

	предельной допустимой погрешности определения площади земельного участка (ΔP), м ²	
4	Площадь земельного участка согласно сведениям Единого государственного реестра недвижимости ($P_{\text{кад}}$), м ²	480
5	Оценка расхождения P и $P_{\text{кад}}$ ($P - P_{\text{кад}}$), м ²	—
6	Предельный минимальный и максимальный размеры земельного участка ($P_{\text{мин}}$ и $P_{\text{макс}}$), м ²	—
7	Кадастровый или иной номер (обозначение) здания, сооружения, объекта незавершенного строительства, расположенного на земельном участке	—
8	Иные сведения	—

Сведения об уточняемых земельных участках

1. Сведения о характерных точках границы уточняемого земельного участка с кадастровым номером 90:12:090601:1171

Зона №

Обозначение характерных точек границ	Существующие координаты, м		Уточненные координаты, м		Метод определения координат	Средняя квадратическая погрешность определения координат характерной точки (Mt), м	Формулы, примененные для расчета средней квадратической погрешности определения координат характерной точки (Mt), м
	X	Y	X	Y			
1	2	3	4	5	6	7	8
–	4974281.51	5185326.44	–	–	–	0.10	–
–	4974279.51	5185306.13	–	–	–	0.10	–
–	4974312.63	5185314.41	–	–	–	0.10	–
–	4974313.07	5185325.30	–	–	–	0.10	–
–	4974281.51	5185326.44	–	–	–	0.10	–

2. Сведения о частях границ уточняемого земельного участка с кадастровым номером 90:12:090601:1171

Обозначение части границ		Горизонтальное проложение (S), м	Описание прохождения части границ	Отметка о наличии земельного спора о местоположении границ земельного участка
от т.	до т.			
1	2	3	4	5
–	–	20.41	–	–
–	–	34.14	–	–
–	–	10.90	–	–
–	–	31.58	–	–

3. Общие сведения об уточняемом земельном участке с кадастровым номером 90:12:090601:1171

№ п/п	Наименование характеристики земельного участка	Значение характеристики
1	2	3
1	Адрес земельного участка	Крым Респ, Симферопольский р-н, Мирное с, Дзержинец снт, 1 уч
	Местоположение земельного участка (при отсутствии присвоенного адреса)	–
	Дополнительные сведения о местоположении земельного участка	–
2	Площадь земельного участка ± величина погрешности определения площади ($P \pm \Delta P$), м ²	–
3	Формула, примененная для расчета	–

	предельной допустимой погрешности определения площади земельного участка (ΔP), м ²	
4	Площадь земельного участка согласно сведениям Единого государственного реестра недвижимости ($P_{\text{кад}}$), м ²	500
5	Оценка расхождения P и $P_{\text{кад}}$ ($P - P_{\text{кад}}$), м ²	—
6	Предельный минимальный и максимальный размеры земельного участка ($P_{\text{мин}}$ и $P_{\text{макс}}$), м ²	—
7	Кадастровый или иной номер (обозначение) здания, сооружения, объекта незавершенного строительства, расположенного на земельном участке	—
8	Иные сведения	—

Сведения об уточняемых земельных участках

1. Сведения о характерных точках границы уточняемого земельного участка с кадастровым номером 90:12:090601:118

Зона №

Обозначение характерных точек границ	Существующие координаты, м		Уточненные координаты, м		Метод определения координат	Средняя квадратическая погрешность определения координат характерной точки (Mt), м	Формулы, примененные для расчета средней квадратической погрешности определения координат характерной точки (Mt), м
	X	Y	X	Y			
1	2	3	4	5	6	7	8
–	4974023. 79	5185632. 65	–	–	–	0.20	–
–	4974025. 39	5185657. 61	–	–	–	0.20	–
–	4974005. 14	5185659. 00	–	–	–	0.20	–
–	4974003. 54	5185634. 21	–	–	–	0.20	–
–	4974023. 79	5185632. 65	–	–	–	0.20	–

2. Сведения о частях границ уточняемого земельного участка с кадастровым номером 90:12:090601:118

Обозначение части границ		Горизонтальное проложение (S), м	Описание прохождения части границ	Отметка о наличии земельного спора о местоположении границ земельного участка
от т.	до т.			
1	2	3	4	5
–	–	25.01	–	–
–	–	20.30	–	–
–	–	24.84	–	–
–	–	20.31	–	–

3. Общие сведения об уточняемом земельном участке с кадастровым номером 90:12:090601:118

№ п/п	Наименование характеристики земельного участка	Значение характеристики
1	2	3
1	Адрес земельного участка	Крым Респ, Симферопольский р-н, Мирное с, Михайловская ул, 14 уч
	Местоположение земельного участка (при отсутствии присвоенного адреса)	–
	Дополнительные сведения о местоположении земельного участка	–
2	Площадь земельного участка ± величина погрешности определения площади ($P \pm \Delta P$), м ²	–
3	Формула, примененная для расчета	–

	предельной допустимой погрешности определения площади земельного участка (ΔP), м ²	
4	Площадь земельного участка согласно сведениям Единого государственного реестра недвижимости ($P_{\text{кад}}$), м ²	506
5	Оценка расхождения P и $P_{\text{кад}}$ ($P - P_{\text{кад}}$), м ²	—
6	Предельный минимальный и максимальный размеры земельного участка ($P_{\text{мин}}$ и $P_{\text{макс}}$), м ²	—
7	Кадастровый или иной номер (обозначение) здания, сооружения, объекта незавершенного строительства, расположенного на земельном участке	—
8	Иные сведения	—

Сведения об уточняемых земельных участках

1. Сведения о характерных точках границы уточняемого земельного участка с кадастровым номером 90:12:090601:119

Зона №

Обозначение характерных точек границ	Существующие координаты, м		Уточненные координаты, м		Метод определения координат	Средняя квадратическая погрешность определения координат характерной точки (Mt), м	Формулы, примененные для расчета средней квадратической погрешности определения координат характерной точки (Mt), м
	X	Y	X	Y			
1	2	3	4	5	6	7	8
–	4974323. 89	5185355. 72	–	–	–	0.20	–
–	4974326. 03	5185380. 38	–	–	–	0.20	–
–	4974305. 87	5185381. 69	–	–	–	0.20	–
–	4974303. 91	5185356. 80	–	–	–	0.20	–
–	4974323. 89	5185355. 72	–	–	–	0.20	–

2. Сведения о частях границ уточняемого земельного участка с кадастровым номером 90:12:090601:119

Обозначение части границ		Горизонтальное проложение (S), м	Описание прохождения части границ	Отметка о наличии земельного спора о местоположении границ земельного участка
от т.	до т.			
1	2	3	4	5
–	–	–	–	–

3. Общие сведения об уточняемом земельном участке с кадастровым номером 90:12:090601:119

№ п/п	Наименование характеристики земельного участка	Значение характеристики
1	2	3
1	Адрес земельного участка	Крым Респ, Симферопольский р-н, Дзержинец снт, Виноградная ул, 35 уч
	Местоположение земельного участка (при отсутствии присвоенного адреса)	–
	Дополнительные сведения о местоположении земельного участка	–
2	Площадь земельного участка ± величина погрешности определения площади ($P \pm \Delta P$), м ²	–
3	Формула, примененная для расчета предельной допустимой погрешности определения площади земельного участка (ΔP), м ²	–

4	Площадь земельного участка согласно сведениям Единого государственного реестра недвижимости ($P_{\text{кад}}$), м^2	500
5	Оценка расхождения P и $P_{\text{кад}}$ ($P - P_{\text{кад}}$), м^2	—
6	Предельный минимальный и максимальный размеры земельного участка ($P_{\text{мин}}$ и $P_{\text{макс}}$), м^2	—
7	Кадастровый или иной номер (обозначение) здания, сооружения, объекта незавершенного строительства, расположенного на земельном участке	—
8	Иные сведения	—

Сведения об уточняемых земельных участках

1. Сведения о характерных точках границы уточняемого земельного участка с кадастровым номером 90:12:090601:12

Зона №

Обозначение характерных точек границ	Существующие координаты, м		Уточненные координаты, м		Метод определения координат	Средняя квадратическая погрешность определения координат характерной точки (Mt), м	Формулы, примененные для расчета средней квадратической погрешности определения координат характерной точки (Mt), м
	X	Y	X	Y			
1	2	3	4	5	6	7	8
–	4974297. 30	5185025. 23	–	–	–	0.20	–
–	4974296. 52	5185045. 11	–	–	–	0.20	–
–	4974271. 44	5185044. 67	–	–	–	0.20	–
–	4974272. 46	5185024. 70	–	–	–	0.20	–
–	4974297. 30	5185025. 23	–	–	–	0.20	–

2. Сведения о частях границ уточняемого земельного участка с кадастровым номером 90:12:090601:12

Обозначение части границ		Горизонтальное проложение (S), м	Описание прохождения части границ	Отметка о наличии земельного спора о местоположении границ земельного участка
от т.	до т.			
1	2	3	4	5
–	–	–	–	–

3. Общие сведения об уточняемом земельном участке с кадастровым номером 90:12:090601:12

№ п/п	Наименование характеристики земельного участка	Значение характеристики
1	2	3
1	Адрес земельного участка	Крым Респ, Симферопольский р-н, Дзержинец снт, Рыбачья ул, 51 уч
	Местоположение земельного участка (при отсутствии присвоенного адреса)	–
	Дополнительные сведения о местоположении земельного участка	–
2	Площадь земельного участка ± величина погрешности определения площади ($P \pm \Delta P$), м ²	–
3	Формула, примененная для расчета предельной допустимой погрешности определения площади земельного участка (ΔP), м ²	–

4	Площадь земельного участка согласно сведениям Единого государственного реестра недвижимости ($P_{\text{кад}}$), м^2	498
5	Оценка расхождения P и $P_{\text{кад}}$ ($P - P_{\text{кад}}$), м^2	—
6	Предельный минимальный и максимальный размеры земельного участка ($P_{\text{мин}}$ и $P_{\text{макс}}$), м^2	—
7	Кадастровый или иной номер (обозначение) здания, сооружения, объекта незавершенного строительства, расположенного на земельном участке	—
8	Иные сведения	—

Сведения об уточняемых земельных участках

1. Сведения о характерных точках границы уточняемого земельного участка с кадастровым номером 90:12:090601:120

Зона №

Обозначение характерных точек границ	Существующие координаты, м		Уточненные координаты, м		Метод определения координат	Средняя квадратическая погрешность определения координат характерной точки (Mt), м	Формулы, примененные для расчета средней квадратической погрешности определения координат характерной точки (Mt), м
	X	Y	X	Y			
1	2	3	4	5	6	7	8
–	4974452. 91	5184868. 05	–	–	–	0.10	–
–	4974427. 67	5184867. 70	–	–	–	0.10	–
–	4974428. 09	5184848. 07	–	–	–	0.10	–
–	4974452. 97	5184848. 68	–	–	–	0.10	–
–	4974452. 91	5184868. 05	–	–	–	0.10	–

2. Сведения о частях границ уточняемого земельного участка с кадастровым номером 90:12:090601:120

Обозначение части границ		Горизонтальное проложение (S), м	Описание прохождения части границ	Отметка о наличии земельного спора о местоположении границ земельного участка
от т.	до т.			
1	2	3	4	5
–	–	25.24	–	–
–	–	19.63	–	–
–	–	24.89	–	–
–	–	19.37	–	–

3. Общие сведения об уточняемом земельном участке с кадастровым номером 90:12:090601:120

№ п/п	Наименование характеристики земельного участка	Значение характеристики
1	2	3
1	Адрес земельного участка	Крым Респ, Симферопольский р-н
	Местоположение земельного участка (при отсутствии присвоенного адреса)	–
	Дополнительные сведения о местоположении земельного участка	–
2	Площадь земельного участка ± величина погрешности определения площади ($P \pm \Delta P$), м ²	–
3	Формула, примененная для расчета предельной допустимой погрешности	–

	определения площади земельного участка (ΔP), m^2	
4	Площадь земельного участка согласно сведениям Единого государственного реестра недвижимости ($P_{\text{кад}}$), m^2	489
5	Оценка расхождения P и $P_{\text{кад}}$ ($P - P_{\text{кад}}$), m^2	—
6	Предельный минимальный и максимальный размеры земельного участка ($P_{\text{мин}}$ и $P_{\text{макс}}$), m^2	—
7	Кадастровый или иной номер (обозначение) здания, сооружения, объекта незавершенного строительства, расположенного на земельном участке	—
8	Иные сведения	—

Сведения об уточняемых земельных участках

1. Сведения о характерных точках границы уточняемого земельного участка с кадастровым номером 90:12:090601:1202

Зона №

Обозначение характерных точек границ	Существующие координаты, м		Уточненные координаты, м		Метод определения координат	Средняя квадратическая погрешность определения координат характерной точки (Mt), м	Формулы, примененные для расчета средней квадратической погрешности определения координат характерной точки (Mt), м
	X	Y	X	Y			
1	2	3	4	5	6	7	8
–	4974395. 35	5184910. 20	–	–	–	0.10	–
–	4974369. 16	5184908. 54	–	–	–	0.10	–
–	4974369. 94	5184891. 07	–	–	–	0.10	–
–	4974396. 18	5184892. 94	–	–	–	0.10	–
–	4974395. 35	5184910. 20	–	–	–	0.10	–

2. Сведения о частях границ уточняемого земельного участка с кадастровым номером 90:12:090601:1202

Обозначение части границ		Горизонтальное проложение (S), м	Описание прохождения части границ	Отметка о наличии земельного спора о местоположении границ земельного участка
от т.	до т.			
1	2	3	4	5
–	–	–	–	–

3. Общие сведения об уточняемом земельном участке с кадастровым номером 90:12:090601:1202

№ п/п	Наименование характеристики земельного участка	Значение характеристики
1	2	3
1	Адрес земельного участка	Крым Респ, Симферопольский р-н, Дзержинец снт, Липовая ул, 31 д
	Местоположение земельного участка (при отсутствии присвоенного адреса)	–
	Дополнительные сведения о местоположении земельного участка	–
2	Площадь земельного участка ± величина погрешности определения площади ($P \pm \Delta P$), м ²	–
3	Формула, примененная для расчета предельной допустимой погрешности определения площади земельного участка (ΔP), м ²	–

4	Площадь земельного участка согласно сведениям Единого государственного реестра недвижимости ($P_{\text{кад}}$), м^2	457
5	Оценка расхождения P и $P_{\text{кад}}$ ($P - P_{\text{кад}}$), м^2	—
6	Предельный минимальный и максимальный размеры земельного участка ($P_{\text{мин}}$ и $P_{\text{макс}}$), м^2	—
7	Кадастровый или иной номер (обозначение) здания, сооружения, объекта незавершенного строительства, расположенного на земельном участке	—
8	Иные сведения	—

Сведения об уточняемых земельных участках

1. Сведения о характерных точках границы уточняемого земельного участка с кадастровым номером 90:12:090601:1203

Зона №

Обозначение характерных точек границ	Существующие координаты, м		Уточненные координаты, м		Метод определения координат	Средняя квадратическая погрешность определения координат характерной точки (Mt), м	Формулы, примененные для расчета средней квадратической погрешности определения координат характерной точки (Mt), м
	X	Y	X	Y			
1	2	3	4	5	6	7	8
–	4974397. 15	5184872. 63	–	–	–	0.10	–
–	4974396. 18	5184892. 94	–	–	–	0.10	–
–	4974369. 94	5184891. 07	–	–	–	0.10	–
–	4974370. 79	5184871. 90	–	–	–	0.10	–
–	4974397. 15	5184872. 63	–	–	–	0.10	–

2. Сведения о частях границ уточняемого земельного участка с кадастровым номером 90:12:090601:1203

Обозначение части границ		Горизонтальное проложение (S), м	Описание прохождения части границ	Отметка о наличии земельного спора о местоположении границ земельного участка
от т.	до т.			
1	2	3	4	5
–	–	–	–	–

3. Общие сведения об уточняемом земельном участке с кадастровым номером 90:12:090601:1203

№ п/п	Наименование характеристики земельного участка	Значение характеристики
1	2	3
1	Адрес земельного участка	Крым Респ, Симферопольский р-н, Дзержинец снт, Липовая ул, 29 д
	Местоположение земельного участка (при отсутствии присвоенного адреса)	–
	Дополнительные сведения о местоположении земельного участка	–
2	Площадь земельного участка ± величина погрешности определения площади ($P \pm \Delta P$), м ²	–
3	Формула, примененная для расчета предельной допустимой погрешности определения площади земельного участка (ΔP), м ²	–

4	Площадь земельного участка согласно сведениям Единого государственного реестра недвижимости ($P_{\text{кад}}$), м^2	520
5	Оценка расхождения P и $P_{\text{кад}}$ ($P - P_{\text{кад}}$), м^2	—
6	Предельный минимальный и максимальный размеры земельного участка ($P_{\text{мин}}$ и $P_{\text{макс}}$), м^2	—
7	Кадастровый или иной номер (обозначение) здания, сооружения, объекта незавершенного строительства, расположенного на земельном участке	—
8	Иные сведения	—

Сведения об уточняемых земельных участках

1. Сведения о характерных точках границы уточняемого земельного участка с кадастровым номером 90:12:090601:1207

Зона №

Обозначение характерных точек границ	Существующие координаты, м		Уточненные координаты, м		Метод определения координат	Средняя квадратическая погрешность определения координат характерной точки (Mt), м	Формулы, примененные для расчета средней квадратической погрешности определения координат характерной точки (Mt), м
	X	Y	X	Y			
1	2	3	4	5	6	7	8
–	4974059. 27	5185313. 41	–	–	–	0.20	–
–	4974039. 29	5185314. 52	–	–	–	0.20	–
–	4974020. 10	5185315. 48	–	–	–	0.20	–
–	4974018. 19	5185314. 75	–	–	–	0.20	–
–	4974017. 43	5185286. 96	–	–	–	0.20	–
–	4974057. 30	5185283. 68	–	–	–	0.20	–
–	4974059. 27	5185313. 41	–	–	–	0.20	–

2. Сведения о частях границ уточняемого земельного участка с кадастровым номером 90:12:090601:1207

Обозначение части границ		Горизонтальное проложение (S), м	Описание прохождения части границ	Отметка о наличии земельного спора о местоположении границ земельного участка
от т.	до т.			
1	2	3	4	5
–	–	–	–	–

3. Общие сведения об уточняемом земельном участке с кадастровым номером 90:12:090601:1207

№ п/п	Наименование характеристики земельного участка	Значение характеристики
1	2	3
1	Адрес земельного участка	Крым Респ, Симферопольский р-н, Мирное село, Западная А ул, 4 уч
	Местоположение земельного участка (при отсутствии присвоенного адреса)	–
	Дополнительные сведения о местоположении земельного участка	–
2	Площадь земельного участка ± величина погрешности определения площади ($P \pm \Delta P$), м ²	–

3	Формула, примененная для расчета предельной допустимой погрешности определения площади земельного участка (ΔP), м ²	—
4	Площадь земельного участка согласно сведениям Единого государственного реестра недвижимости ($P_{\text{кад}}$), м ²	1180
5	Оценка расхождения P и $P_{\text{кад}}$ ($P - P_{\text{кад}}$), м ²	—
6	Предельный минимальный и максимальный размеры земельного участка ($P_{\text{мин}}$ и $P_{\text{макс}}$), м ²	—
7	Кадастровый или иной номер (обозначение) здания, сооружения, объекта незавершенного строительства, расположенного на земельном участке	—
8	Иные сведения	—

Сведения об уточняемых земельных участках

1. Сведения о характерных точках границы уточняемого земельного участка с кадастровым номером 90:12:090601:121

Зона №

Обозначение характерных точек границ	Существующие координаты, м		Уточненные координаты, м		Метод определения координат	Средняя квадратическая погрешность определения координат характерной точки (Mt), м	Формулы, примененные для расчета средней квадратической погрешности определения координат характерной точки (Mt), м
	X	Y	X	Y			
1	2	3	4	5	6	7	8
–	4974305. 84	5185984. 09	–	–	–	0.20	–
–	4974307. 82	5186009. 26	–	–	–	0.20	–
–	4974282. 46	5186010. 54	–	–	–	0.20	–
–	4974281. 08	5185985. 44	–	–	–	0.20	–
–	4974305. 84	5185984. 09	–	–	–	0.20	–

2. Сведения о частях границ уточняемого земельного участка с кадастровым номером 90:12:090601:121

Обозначение части границ		Горизонтальное проложение (S), м	Описание прохождения части границ	Отметка о наличии земельного спора о местоположении границ земельного участка
от т.	до т.			
1	2	3	4	5
–	–	–	–	–

3. Общие сведения об уточняемом земельном участке с кадастровым номером 90:12:090601:121

№ п/п	Наименование характеристики земельного участка	Значение характеристики
1	2	3
1	Адрес земельного участка	Крым Респ, Симферопольский р-н, Дзержинец снт, Садовая ул, 547А уч
	Местоположение земельного участка (при отсутствии присвоенного адреса)	–
	Дополнительные сведения о местоположении земельного участка	–
2	Площадь земельного участка ± величина погрешности определения площади ($P \pm \Delta P$), м ²	–
3	Формула, примененная для расчета предельной допустимой погрешности определения площади земельного участка (ΔP), м ²	–

4	Площадь земельного участка согласно сведениям Единого государственного реестра недвижимости ($P_{\text{кад}}$), м^2	632
5	Оценка расхождения P и $P_{\text{кад}}$ ($P - P_{\text{кад}}$), м^2	—
6	Предельный минимальный и максимальный размеры земельного участка ($P_{\text{мин}}$ и $P_{\text{макс}}$), м^2	—
7	Кадастровый или иной номер (обозначение) здания, сооружения, объекта незавершенного строительства, расположенного на земельном участке	—
8	Иные сведения	—

Сведения об уточняемых земельных участках

1. Сведения о характерных точках границы уточняемого земельного участка с кадастровым номером 90:12:090601:122

Зона №

Обозначение характерных точек границ	Существующие координаты, м		Уточненные координаты, м		Метод определения координат	Средняя квадратическая погрешность определения координат характерной точки (Mt), м	Формулы, примененные для расчета средней квадратической погрешности определения координат характерной точки (Mt), м
	X	Y	X	Y			
1	2	3	4	5	6	7	8
–	4973990. 74	5185742. 03	–	–	–	0.10	–
–	4973989. 02	5185716. 66	–	–	–	0.10	–
–	4974008. 90	5185715. 11	–	–	–	0.10	–
–	4974010. 64	5185740. 15	–	–	–	0.10	–
–	4973990. 74	5185742. 03	–	–	–	0.10	–

2. Сведения о частях границ уточняемого земельного участка с кадастровым номером 90:12:090601:122

Обозначение части границ		Горизонтальное проложение (S), м	Описание прохождения части границ	Отметка о наличии земельного спора о местоположении границ земельного участка
от т.	до т.			
1	2	3	4	5
–	–	–	–	–

3. Общие сведения об уточняемом земельном участке с кадастровым номером 90:12:090601:122

№ п/п	Наименование характеристики земельного участка	Значение характеристики
1	2	3
1	Адрес земельного участка	Крым Респ, Симферопольский р-н, Дзержинец снт, 329 уч
	Местоположение земельного участка (при отсутствии присвоенного адреса)	–
	Дополнительные сведения о местоположении земельного участка	–
2	Площадь земельного участка ± величина погрешности определения площади ($P \pm \Delta P$), м ²	–
3	Формула, примененная для расчета предельной допустимой погрешности определения площади земельного участка (ΔP), м ²	–

4	Площадь земельного участка согласно сведениям Единого государственного реестра недвижимости ($P_{\text{кад}}$), м^2	504
5	Оценка расхождения P и $P_{\text{кад}}$ ($P - P_{\text{кад}}$), м^2	—
6	Предельный минимальный и максимальный размеры земельного участка ($P_{\text{мин}}$ и $P_{\text{макс}}$), м^2	—
7	Кадастровый или иной номер (обозначение) здания, сооружения, объекта незавершенного строительства, расположенного на земельном участке	—
8	Иные сведения	—

Сведения об уточняемых земельных участках

1. Сведения о характерных точках границы уточняемого земельного участка с кадастровым номером 90:12:090601:124

Зона №

Обозначение характерных точек границ	Существующие координаты, м		Уточненные координаты, м		Метод определения координат	Средняя квадратическая погрешность определения координат характерной точки (Mt), м	Формулы, примененные для расчета средней квадратической погрешности определения координат характерной точки (Mt), м
	X	Y	X	Y			
1	2	3	4	5	6	7	8
–	4974170. 07	5186104. 03	–	–	–	0.20	–
–	4974212. 52	5186101. 31	–	–	–	0.20	–
–	4974213. 97	5186130. 39	–	–	–	0.20	–
–	4974170. 07	5186104. 03	–	–	–	0.20	–

2. Сведения о частях границ уточняемого земельного участка с кадастровым номером 90:12:090601:124

Обозначение части границ		Горизонтальное проложение (S), м	Описание прохождения части границ	Отметка о наличии земельного спора о местоположении границ земельного участка
от т.	до т.			
1	2	3	4	5
–	–	–	–	–

3. Общие сведения об уточняемом земельном участке с кадастровым номером 90:12:090601:124

№ п/п	Наименование характеристики земельного участка	Значение характеристики
1	2	3
1	Адрес земельного участка	Крым Респ, Симферопольский р-н, Держинец снт, Восточная ул, 551 уч
	Местоположение земельного участка (при отсутствии присвоенного адреса)	–
	Дополнительные сведения о местоположении земельного участка	–
2	Площадь земельного участка ± величина погрешности определения площади ($P \pm \Delta P$), м ²	–
3	Формула, примененная для расчета предельной допустимой погрешности определения площади земельного участка (ΔP), м ²	–
4	Площадь земельного участка согласно сведениям Единого	619

	государственного реестра недвижимости ($P_{\text{кад}}$), м^2	
5	Оценка расхождения P и $P_{\text{кад}}$ ($P - P_{\text{кад}}$), м^2	—
6	Предельный минимальный и максимальный размеры земельного участка ($P_{\text{мин}}$ и $P_{\text{макс}}$), м^2	—
7	Кадастровый или иной номер (обозначение) здания, сооружения, объекта незавершенного строительства, расположенного на земельном участке	—
8	Иные сведения	—

Сведения об уточняемых земельных участках

1. Сведения о характерных точках границы уточняемого земельного участка с кадастровым номером 90:12:090601:1246

Зона №

Обозначение характерных точек границ	Существующие координаты, м		Уточненные координаты, м		Метод определения координат	Средняя квадратическая погрешность определения координат характерной точки (Mt), м	Формулы, примененные для расчета средней квадратической погрешности определения координат характерной точки (Mt), м
	X	Y	X	Y			
1	2	3	4	5	6	7	8
–	4974050. 32	5185456. 49	–	–	–	0.20	–
–	4974050. 14	5185454. 19	–	–	–	0.20	–
–	4974049. 81	5185449. 90	–	–	–	0.20	–
–	4974048. 38	5185431. 35	–	–	–	0.20	–
–	4974068. 40	5185429. 55	–	–	–	0.20	–
–	4974088. 35	5185428. 02	–	–	–	0.20	–
–	4974090. 23	5185453. 41	–	–	–	0.20	–
–	4974050. 32	5185456. 49	–	–	–	0.20	–

2. Сведения о частях границ уточняемого земельного участка с кадастровым номером 90:12:090601:1246

Обозначение части границ		Горизонтальное проложение (S), м	Описание прохождения части границ	Отметка о наличии земельного спора о местоположении границ земельного участка
от т.	до т.			
1	2	3	4	5
–	–	–	–	–

3. Общие сведения об уточняемом земельном участке с кадастровым номером 90:12:090601:1246

№ п/п	Наименование характеристики земельного участка	Значение характеристики
1	2	3
1	Адрес земельного участка	Крым Респ, Симферопольский р-н, Дзержинец снт, 85 уч
	Местоположение земельного участка (при отсутствии присвоенного адреса)	–
	Дополнительные сведения о местоположении земельного участка	–
2	Площадь земельного участка ±	–

	величина погрешности определения площади ($P \pm \Delta P$), м ²	
3	Формула, примененная для расчета предельной допустимой погрешности определения площади земельного участка (ΔP), м ²	—
4	Площадь земельного участка согласно сведениям Единого государственного реестра недвижимости ($P_{\text{кад}}$), м ²	1018
5	Оценка расхождения P и $P_{\text{кад}}$ ($P - P_{\text{кад}}$), м ²	—
6	Предельный минимальный и максимальный размеры земельного участка ($P_{\text{мин}}$ и $P_{\text{макс}}$), м ²	—
7	Кадастровый или иной номер (обозначение) здания, сооружения, объекта незавершенного строительства, расположенного на земельном участке	—
8	Иные сведения	—

Сведения об уточняемых земельных участках

1. Сведения о характерных точках границы уточняемого земельного участка с кадастровым номером 90:12:090601:125

Зона №

Обозначение характерных точек границ	Существующие координаты, м		Уточненные координаты, м		Метод определения координат	Средняя квадратическая погрешность определения координат характерной точки (Mt), м	Формулы, примененные для расчета средней квадратической погрешности определения координат характерной точки (Mt), м
	X	Y	X	Y			
1	2	3	4	5	6	7	8
–	4974168. 46	5185703. 78	–	–	–	0.20	–
–	4974170. 21	5185730. 05	–	–	–	0.20	–
–	4974151. 35	5185731. 24	–	–	–	0.20	–
–	4974149. 04	5185705. 57	–	–	–	0.20	–
–	4974168. 46	5185703. 78	–	–	–	0.20	–

2. Сведения о частях границ уточняемого земельного участка с кадастровым номером 90:12:090601:125

Обозначение части границ		Горизонтальное проложение (S), м	Описание прохождения части границ	Отметка о наличии земельного спора о местоположении границ земельного участка
от т.	до т.			
1	2	3	4	5
–	–	26.33	–	–
–	–	18.90	–	–
–	–	25.77	–	–
–	–	19.50	–	–

3. Общие сведения об уточняемом земельном участке с кадастровым номером 90:12:090601:125

№ п/п	Наименование характеристики земельного участка	Значение характеристики
1	2	3
1	Адрес земельного участка	Крым Респ, Симферопольский р-н, Держинец снт, Владимирская ул, 321 уч
	Местоположение земельного участка (при отсутствии присвоенного адреса)	–
	Дополнительные сведения о местоположении земельного участка	–
2	Площадь земельного участка ± величина погрешности определения площади ($P \pm \Delta P$), м ²	–
3	Формула, примененная для расчета	–

	предельной допустимой погрешности определения площади земельного участка (ΔP), м ²	
4	Площадь земельного участка согласно сведениям Единого государственного реестра недвижимости ($P_{\text{кад}}$), м ²	500
5	Оценка расхождения P и $P_{\text{кад}}$ ($P - P_{\text{кад}}$), м ²	—
6	Предельный минимальный и максимальный размеры земельного участка ($P_{\text{мин}}$ и $P_{\text{макс}}$), м ²	—
7	Кадастровый или иной номер (обозначение) здания, сооружения, объекта незавершенного строительства, расположенного на земельном участке	—
8	Иные сведения	—

Сведения об уточняемых земельных участках

1. Сведения о характерных точках границы уточняемого земельного участка с кадастровым номером 90:12:090601:126

Зона №

Обозначение характерных точек границ	Существующие координаты, м		Уточненные координаты, м		Метод определения координат	Средняя квадратическая погрешность определения координат характерной точки (Mt), м	Формулы, примененные для расчета средней квадратической погрешности определения координат характерной точки (Mt), м
	X	Y	X	Y			
1	2	3	4	5	6	7	8
–	4973909. 25	5185723. 19	–	–	–	0.20	–
–	4973910. 82	5185747. 71	–	–	–	0.20	–
–	4973890. 95	5185749. 45	–	–	–	0.20	–
–	4973890. 04	5185734. 39	–	–	–	0.20	–
–	4973889. 31	5185724. 79	–	–	–	0.20	–
–	4973909. 25	5185723. 19	–	–	–	0.20	–

2. Сведения о частях границ уточняемого земельного участка с кадастровым номером 90:12:090601:126

Обозначение части границ		Горизонтальное проложение (S), м	Описание прохождения части границ	Отметка о наличии земельного спора о местоположении границ земельного участка
от т.	до т.			
1	2	3	4	5
–	–	–	–	–

3. Общие сведения об уточняемом земельном участке с кадастровым номером 90:12:090601:126

№ п/п	Наименование характеристики земельного участка	Значение характеристики
1	2	3
1	Адрес земельного участка	Крым Респ, Симферопольский р-н, Дзержинец снт, Владимирская ул, 334 уч
	Местоположение земельного участка (при отсутствии присвоенного адреса)	–
	Дополнительные сведения о местоположении земельного участка	–
2	Площадь земельного участка ± величина погрешности определения площади ($P \pm \Delta P$), м ²	–
3	Формула, примененная для расчета предельной допустимой погрешности	–

	определения площади земельного участка (ΔP), m^2	
4	Площадь земельного участка согласно сведениям Единого государственного реестра недвижимости ($P_{\text{кад}}$), m^2	491
5	Оценка расхождения P и $P_{\text{кад}}$ ($P - P_{\text{кад}}$), m^2	—
6	Предельный минимальный и максимальный размеры земельного участка ($P_{\text{мин}}$ и $P_{\text{макс}}$), m^2	—
7	Кадастровый или иной номер (обозначение) здания, сооружения, объекта незавершенного строительства, расположенного на земельном участке	—
8	Иные сведения	—

Сведения об уточняемых земельных участках

1. Сведения о характерных точках границы уточняемого земельного участка с кадастровым номером 90:12:090601:127

Зона №

Обозначение характерных точек границ	Существующие координаты, м		Уточненные координаты, м		Метод определения координат	Средняя квадратическая погрешность определения координат характерной точки (Mt), м	Формулы, примененные для расчета средней квадратической погрешности определения координат характерной точки (Mt), м
	X	Y	X	Y			
1	2	3	4	5	6	7	8
–	4974194. 89	5185507. 07	–	–	–	0.10	–
–	4974195. 57	5185533. 33	–	–	–	0.10	–
–	4974176. 31	5185534. 52	–	–	–	0.10	–
–	4974174. 09	5185508. 79	–	–	–	0.10	–
–	4974194. 89	5185507. 07	–	–	–	0.10	–

2. Сведения о частях границ уточняемого земельного участка с кадастровым номером 90:12:090601:127

Обозначение части границ		Горизонтальное проложение (S), м	Описание прохождения части границ	Отметка о наличии земельного спора о местоположении границ земельного участка
от т.	до т.			
1	2	3	4	5
–	–	–	–	–

3. Общие сведения об уточняемом земельном участке с кадастровым номером 90:12:090601:127

№ п/п	Наименование характеристики земельного участка	Значение характеристики
1	2	3
1	Адрес земельного участка	Крым Респ, Симферопольский р-н, Дзержинец снт, 144 уч
	Местоположение земельного участка (при отсутствии присвоенного адреса)	–
	Дополнительные сведения о местоположении земельного участка	–
2	Площадь земельного участка ± величина погрешности определения площади ($P \pm \Delta P$), м ²	–
3	Формула, примененная для расчета предельной допустимой погрешности определения площади земельного участка (ΔP), м ²	–

4	Площадь земельного участка согласно сведениям Единого государственного реестра недвижимости ($P_{\text{кад}}$), м^2	523
5	Оценка расхождения P и $P_{\text{кад}}$ ($P - P_{\text{кад}}$), м^2	—
6	Предельный минимальный и максимальный размеры земельного участка ($P_{\text{мин}}$ и $P_{\text{макс}}$), м^2	—
7	Кадастровый или иной номер (обозначение) здания, сооружения, объекта незавершенного строительства, расположенного на земельном участке	—
8	Иные сведения	—

Сведения об уточняемых земельных участках

1. Сведения о характерных точках границы уточняемого земельного участка с кадастровым номером 90:12:090601:1272

Зона №

Обозначение характерных точек границ	Существующие координаты, м		Уточненные координаты, м		Метод определения координат	Средняя квадратическая погрешность определения координат характерной точки (Mt), м	Формулы, примененные для расчета средней квадратической погрешности определения координат характерной точки (Mt), м
	X	Y	X	Y			
1	2	3	4	5	6	7	8
–	4974271. 13	5185064. 85	–	–	–	0.10	–
–	4974270. 49	5185083. 35	–	–	–	0.10	–
–	4974269. 81	5185103. 31	–	–	–	0.10	–
–	4974268. 99	5185141. 55	–	–	–	0.10	–
–	4974244. 03	5185141. 05	–	–	–	0.10	–
–	4974244. 81	5185102. 81	–	–	–	0.10	–
–	4974246. 14	5185064. 33	–	–	–	0.10	–
–	4974271. 13	5185064. 85	–	–	–	0.10	–

2. Сведения о частях границ уточняемого земельного участка с кадастровым номером 90:12:090601:1272

Обозначение части границ		Горизонтальное проложение (S), м	Описание прохождения части границ	Отметка о наличии земельного спора о местоположении границ земельного участка
от т.	до т.			
1	2	3	4	5
–	–	–	–	–

3. Общие сведения об уточняемом земельном участке с кадастровым номером 90:12:090601:1272

№ п/п	Наименование характеристики земельного участка	Значение характеристики
1	2	3
1	Адрес земельного участка	Крым Респ, Симферопольский р-н, Мирное с, СПК Дзержинец снт, 55 уч
	Местоположение земельного участка (при отсутствии присвоенного адреса)	–
	Дополнительные сведения о местоположении земельного участка	–
2	Площадь земельного участка ±	–

	величина погрешности определения площади ($P \pm \Delta P$), м ²	
3	Формула, примененная для расчета предельной допустимой погрешности определения площади земельного участка (ΔP), м ²	—
4	Площадь земельного участка согласно сведениям Единого государственного реестра недвижимости ($P_{\text{кад}}$), м ²	1918
5	Оценка расхождения P и $P_{\text{кад}}$ ($P - P_{\text{кад}}$), м ²	—
6	Предельный минимальный и максимальный размеры земельного участка ($P_{\text{мин}}$ и $P_{\text{макс}}$), м ²	—
7	Кадастровый или иной номер (обозначение) здания, сооружения, объекта незавершенного строительства, расположенного на земельном участке	—
8	Иные сведения	—

Сведения об уточняемых земельных участках

1. Сведения о характерных точках границы уточняемого земельного участка с кадастровым номером 90:12:090601:128

Зона №

Обозначение характерных точек границ	Существующие координаты, м		Уточненные координаты, м		Метод определения координат	Средняя квадратическая погрешность определения координат характерной точки (Mt), м	Формулы, примененные для расчета средней квадратической погрешности определения координат характерной точки (Mt), м
	X	Y	X	Y			
1	2	3	4	5	6	7	8
–	4974431.15	5184652.11	–	–	–	0.10	–
–	4974430.51	5184671.09	–	–	–	0.10	–
–	4974405.14	5184670.21	–	–	–	0.10	–
–	4974405.81	5184651.22	–	–	–	0.10	–
–	4974431.15	5184652.11	–	–	–	0.10	–

2. Сведения о частях границ уточняемого земельного участка с кадастровым номером 90:12:090601:128

Обозначение части границ		Горизонтальное проложение (S), м	Описание прохождения части границ	Отметка о наличии земельного спора о местоположении границ земельного участка
от т.	до т.			
1	2	3	4	5
–	–	–	–	–

3. Общие сведения об уточняемом земельном участке с кадастровым номером 90:12:090601:128

№ п/п	Наименование характеристики земельного участка	Значение характеристики
1	2	3
1	Адрес земельного участка	Крым Респ, Симферопольский р-н, Дзержинец с, Чайная снт, 144 уч
	Местоположение земельного участка (при отсутствии присвоенного адреса)	–
	Дополнительные сведения о местоположении земельного участка	–
2	Площадь земельного участка ± величина погрешности определения площади ($P \pm \Delta P$), м ²	–
3	Формула, примененная для расчета предельной допустимой погрешности определения площади земельного участка (ΔP), м ²	–

4	Площадь земельного участка согласно сведениям Единого государственного реестра недвижимости ($P_{\text{кад}}$), м^2	482
5	Оценка расхождения P и $P_{\text{кад}}$ ($P - P_{\text{кад}}$), м^2	—
6	Предельный минимальный и максимальный размеры земельного участка ($P_{\text{мин}}$ и $P_{\text{макс}}$), м^2	—
7	Кадастровый или иной номер (обозначение) здания, сооружения, объекта незавершенного строительства, расположенного на земельном участке	—
8	Иные сведения	—

Сведения об уточняемых земельных участках

1. Сведения о характерных точках границы уточняемого земельного участка с кадастровым номером 90:12:090601:129

Зона №

Обозначение характерных точек границ	Существующие координаты, м		Уточненные координаты, м		Метод определения координат	Средняя квадратическая погрешность определения координат характерной точки (Mt), м	Формулы, примененные для расчета средней квадратической погрешности определения координат характерной точки (Mt), м
	X	Y	X	Y			
1	2	3	4	5	6	7	8
–	4974307. 49	5184609. 56	–	–	–	0.20	–
–	4974307. 17	5184628. 75	–	–	–	0.20	–
–	4974281. 86	5184628. 33	–	–	–	0.20	–
–	4974282. 20	5184609. 13	–	–	–	0.20	–
–	4974307. 49	5184609. 56	–	–	–	0.20	–

2. Сведения о частях границ уточняемого земельного участка с кадастровым номером 90:12:090601:129

Обозначение части границ		Горизонтальное проложение (S), м	Описание прохождения части границ	Отметка о наличии земельного спора о местоположении границ земельного участка
от т.	до т.			
1	2	3	4	5
–	–	19.19	–	–
–	–	25.31	–	–
–	–	19.20	–	–
–	–	25.29	–	–

3. Общие сведения об уточняемом земельном участке с кадастровым номером 90:12:090601:129

№ п/п	Наименование характеристики земельного участка	Значение характеристики
1	2	3
1	Адрес земельного участка	Крым Респ, Симферопольский р-н, Держинец снт, Рыбачья ул, 30 уч
	Местоположение земельного участка (при отсутствии присвоенного адреса)	–
	Дополнительные сведения о местоположении земельного участка	–
2	Площадь земельного участка ± величина погрешности определения площади ($P \pm \Delta P$), м ²	–
3	Формула, примененная для расчета	–

	предельной допустимой погрешности определения площади земельного участка (ΔP), м ²	
4	Площадь земельного участка согласно сведениям Единого государственного реестра недвижимости ($P_{\text{кад}}$), м ²	486
5	Оценка расхождения P и $P_{\text{кад}}$ ($P - P_{\text{кад}}$), м ²	—
6	Предельный минимальный и максимальный размеры земельного участка ($P_{\text{мин}}$ и $P_{\text{макс}}$), м ²	—
7	Кадастровый или иной номер (обозначение) здания, сооружения, объекта незавершенного строительства, расположенного на земельном участке	—
8	Иные сведения	—

Сведения об уточняемых земельных участках

1. Сведения о характерных точках границы уточняемого земельного участка с кадастровым номером 90:12:090601:1296

Зона №

Обозначение характерных точек границ	Существующие координаты, м		Уточненные координаты, м		Метод определения координат	Средняя квадратическая погрешность определения координат характерной точки (Mt), м	Формулы, примененные для расчета средней квадратической погрешности определения координат характерной точки (Mt), м
	X	Y	X	Y			
1	2	3	4	5	6	7	8
–	4973904. 70	5185616. 06	–	–	–	0.10	–
–	4973905. 96	5185635. 40	–	–	–	0.10	–
–	4973883. 82	5185636. 76	–	–	–	0.10	–
–	4973880. 84	5185633. 62	–	–	–	0.10	–
–	4973888. 16	5185617. 14	–	–	–	0.10	–
–	4973904. 70	5185616. 06	–	–	–	0.10	–

2. Сведения о частях границ уточняемого земельного участка с кадастровым номером 90:12:090601:1296

Обозначение части границ		Горизонтальное проложение (S), м	Описание прохождения части границ	Отметка о наличии земельного спора о местоположении границ земельного участка
от т.	до т.			
1	2	3	4	5
–	–	–	–	–

3. Общие сведения об уточняемом земельном участке с кадастровым номером 90:12:090601:1296

№ п/п	Наименование характеристики земельного участка	Значение характеристики
1	2	3
1	Адрес земельного участка	Крым Респ, Симферопольский р-н, Мирное с, СПК Дзержинец снт, 1А уч
	Местоположение земельного участка (при отсутствии присвоенного адреса)	–
	Дополнительные сведения о местоположении земельного участка	–
2	Площадь земельного участка ± величина погрешности определения площади ($P \pm \Delta P$), м ²	–
3	Формула, примененная для расчета предельной допустимой погрешности	–

	определения площади земельного участка (ΔP), m^2	
4	Площадь земельного участка согласно сведениям Единого государственного реестра недвижимости ($P_{\text{кад}}$), m^2	411
5	Оценка расхождения P и $P_{\text{кад}}$ ($P - P_{\text{кад}}$), m^2	—
6	Предельный минимальный и максимальный размеры земельного участка ($P_{\text{мин}}$ и $P_{\text{макс}}$), m^2	—
7	Кадастровый или иной номер (обозначение) здания, сооружения, объекта незавершенного строительства, расположенного на земельном участке	—
8	Иные сведения	—

Сведения об уточняемых земельных участках

1. Сведения о характерных точках границы уточняемого земельного участка с кадастровым номером 90:12:090601:1297

Зона №

Обозначение характерных точек границ	Существующие координаты, м		Уточненные координаты, м		Метод определения координат	Средняя квадратическая погрешность определения координат характерной точки (Mt), м	Формулы, примененные для расчета средней квадратической погрешности определения координат характерной точки (Mt), м
	X	Y	X	Y			
1	2	3	4	5	6	7	8
–	4973902. 65	5185584. 51	–	–	–	0.10	–
–	4973904. 70	5185616. 06	–	–	–	0.10	–
–	4973888. 16	5185617. 14	–	–	–	0.10	–
–	4973902. 65	5185584. 51	–	–	–	0.10	–

2. Сведения о частях границ уточняемого земельного участка с кадастровым номером 90:12:090601:1297

Обозначение части границ		Горизонтальное проложение (S), м	Описание прохождения части границ	Отметка о наличии земельного спора о местоположении границ земельного участка
от т.	до т.			
1	2	3	4	5
–	–	–	–	–

3. Общие сведения об уточняемом земельном участке с кадастровым номером 90:12:090601:1297

№ п/п	Наименование характеристики земельного участка	Значение характеристики
1	2	3
1	Адрес земельного участка	Крым Респ, Симферопольский р-н, Мирное с, СПК Дзержинец снт, 1 Б д
	Местоположение земельного участка (при отсутствии присвоенного адреса)	–
	Дополнительные сведения о местоположении земельного участка	–
2	Площадь земельного участка ± величина погрешности определения площади ($P \pm \Delta P$), м ²	–
3	Формула, примененная для расчета предельной допустимой погрешности определения площади земельного участка (ΔP), м ²	–
4	Площадь земельного участка согласно сведениям Единого	262

	государственного реестра недвижимости ($P_{\text{кад}}$), м^2	
5	Оценка расхождения P и $P_{\text{кад}}$ ($P - P_{\text{кад}}$), м^2	—
6	Предельный минимальный и максимальный размеры земельного участка ($P_{\text{мин}}$ и $P_{\text{макс}}$), м^2	—
7	Кадастровый или иной номер (обозначение) здания, сооружения, объекта незавершенного строительства, расположенного на земельном участке	—
8	Иные сведения	—

Сведения об уточняемых земельных участках

1. Сведения о характерных точках границы уточняемого земельного участка с кадастровым номером 90:12:090601:13

Зона №

Обозначение характерных точек границ	Существующие координаты, м		Уточненные координаты, м		Метод определения координат	Средняя квадратическая погрешность определения координат характерной точки (Mt), м	Формулы, примененные для расчета средней квадратической погрешности определения координат характерной точки (Mt), м
	X	Y	X	Y			
1	2	3	4	5	6	7	8
–	4974426.74	5185976.58	–	–	–	0.10	–
–	4974427.43	5186001.92	–	–	–	0.10	–
–	4974406.84	5186002.66	–	–	–	0.10	–
–	4974407.10	5185977.32	–	–	–	0.10	–
–	4974407.95	5185977.28	–	–	–	0.10	–
–	4974426.74	5185976.58	–	–	–	0.10	–

2. Сведения о частях границ уточняемого земельного участка с кадастровым номером 90:12:090601:13

Обозначение части границ		Горизонтальное проложение (S), м	Описание прохождения части границ	Отметка о наличии земельного спора о местоположении границ земельного участка
от т.	до т.			
1	2	3	4	5
–	–	25.35	–	–
–	–	20.60	–	–
–	–	25.34	–	–
–	–	0.85	–	–
–	–	18.80	–	–

3. Общие сведения об уточняемом земельном участке с кадастровым номером 90:12:090601:13

№ п/п	Наименование характеристики земельного участка	Значение характеристики
1	2	3
1	Адрес земельного участка	Крым Респ, Симферопольский р-н, Дзержинец снт, Садовая ул, 519 уч
	Местоположение земельного участка (при отсутствии присвоенного адреса)	–
	Дополнительные сведения о местоположении земельного участка	–
2	Площадь земельного участка ±	–

	величина погрешности определения площади ($P \pm \Delta P$), м ²	
3	Формула, примененная для расчета предельной допустимой погрешности определения площади земельного участка (ΔP), м ²	—
4	Площадь земельного участка согласно сведениям Единого государственного реестра недвижимости ($P_{\text{кад}}$), м ²	510
5	Оценка расхождения P и $P_{\text{кад}}$ ($P - P_{\text{кад}}$), м ²	—
6	Предельный минимальный и максимальный размеры земельного участка ($P_{\text{мин}}$ и $P_{\text{макс}}$), м ²	—
7	Кадастровый или иной номер (обозначение) здания, сооружения, объекта незавершенного строительства, расположенного на земельном участке	—
8	Иные сведения	—

Сведения об уточняемых земельных участках

1. Сведения о характерных точках границы уточняемого земельного участка с кадастровым номером 90:12:090601:130

Зона №

Обозначение характерных точек границ	Существующие координаты, м		Уточненные координаты, м		Метод определения координат	Средняя квадратическая погрешность определения координат характерной точки (Mt), м	Формулы, примененные для расчета средней квадратической погрешности определения координат характерной точки (Mt), м
	X	Y	X	Y			
1	2	3	4	5	6	7	8
–	4974397.10	5184867.25	–	–	–	0.10	–
–	4974370.55	5184866.42	–	–	–	0.10	–
–	4974371.28	5184849.34	–	–	–	0.10	–
–	4974378.22	5184849.41	–	–	–	0.10	–
–	4974378.25	5184847.38	–	–	–	0.10	–
–	4974392.49	5184847.53	–	–	–	0.10	–
–	4974392.49	5184843.90	–	–	–	0.10	–
–	4974397.78	5184844.00	–	–	–	0.10	–
–	4974397.77	5184848.26	–	–	–	0.10	–
–	4974397.10	5184867.25	–	–	–	0.10	–

2. Сведения о частях границ уточняемого земельного участка с кадастровым номером 90:12:090601:130

Обозначение части границ		Горизонтальное проложение (S), м	Описание прохождения части границ	Отметка о наличии земельного спора о местоположении границ земельного участка
от т.	до т.			
1	2	3	4	5
–	–	–	–	–

3. Общие сведения об уточняемом земельном участке с кадастровым номером 90:12:090601:130

№ п/п	Наименование характеристики земельного участка	Значение характеристики
1	2	3
1	Адрес земельного участка	Крым Респ, Симферопольский р-н, Держинец снт, 126 уч
	Местоположение земельного участка (при отсутствии присвоенного)	–

	адреса)	
	Дополнительные сведения о местоположении земельного участка	—
2	Площадь земельного участка \pm величина погрешности определения площади ($P \pm \Delta P$), м ²	—
3	Формула, примененная для расчета предельной допустимой погрешности определения площади земельного участка (ΔP), м ²	—
4	Площадь земельного участка согласно сведениям Единого государственного реестра недвижимости ($P_{\text{кад}}$), м ²	519
5	Оценка расхождения P и $P_{\text{кад}}$ ($P - P_{\text{кад}}$), м ²	—
6	Предельный минимальный и максимальный размеры земельного участка ($P_{\text{мин}}$ и $P_{\text{макс}}$), м ²	—
7	Кадастровый или иной номер (обозначение) здания, сооружения, объекта незавершенного строительства, расположенного на земельном участке	—
8	Иные сведения	—

Сведения об уточняемых земельных участках

1. Сведения о характерных точках границы уточняемого земельного участка с кадастровым номером 90:12:090601:1309

Зона №

Обозначение характерных точек границ	Существующие координаты, м		Уточненные координаты, м		Метод определения координат	Средняя квадратическая погрешность определения координат характерной точки (Mt), м	Формулы, примененные для расчета средней квадратической погрешности определения координат характерной точки (Mt), м
	X	Y	X	Y			
1	2	3	4	5	6	7	8
–	4974390. 21	5185071. 01	–	–	–	0.10	–
–	4974389. 53	5185090. 89	–	–	–	0.10	–
–	4974363. 50	5185090. 30	–	–	–	0.10	–
–	4974364. 19	5185070. 41	–	–	–	0.10	–
–	4974389. 21	5185070. 99	–	–	–	0.10	–
–	4974390. 21	5185071. 01	–	–	–	0.10	–

2. Сведения о частях границ уточняемого земельного участка с кадастровым номером 90:12:090601:1309

Обозначение части границ		Горизонтальное проложение (S), м	Описание прохождения части границ	Отметка о наличии земельного спора о местоположении границ земельного участка
от т.	до т.			
1	2	3	4	5
–	–	–	–	–

3. Общие сведения об уточняемом земельном участке с кадастровым номером 90:12:090601:1309

№ п/п	Наименование характеристики земельного участка	Значение характеристики
1	2	3
1	Адрес земельного участка	Крым Респ, Симферопольский р-н
	Местоположение земельного участка (при отсутствии присвоенного адреса)	–
	Дополнительные сведения о местоположении земельного участка	–
2	Площадь земельного участка ± величина погрешности определения площади ($P \pm \Delta P$), м ²	–
3	Формула, примененная для расчета предельной допустимой погрешности определения площади земельного	–

	участка (ΔP), м ²	
4	Площадь земельного участка согласно сведениям Единого государственного реестра недвижимости ($P_{\text{кад}}$), м ²	518
5	Оценка расхождения P и $P_{\text{кад}}$ ($P - P_{\text{кад}}$), м ²	—
6	Предельный минимальный и максимальный размеры земельного участка ($P_{\text{мин}}$ и $P_{\text{макс}}$), м ²	—
7	Кадастровый или иной номер (обозначение) здания, сооружения, объекта незавершенного строительства, расположенного на земельном участке	—
8	Иные сведения	—

Сведения об уточняемых земельных участках

1. Сведения о характерных точках границы уточняемого земельного участка с кадастровым номером 90:12:090601:131

Зона №

Обозначение характерных точек границ	Существующие координаты, м		Уточненные координаты, м		Метод определения координат	Средняя квадратическая погрешность определения координат характерной точки (Mt), м	Формулы, примененные для расчета средней квадратической погрешности определения координат характерной точки (Mt), м
	X	Y	X	Y			
1	2	3	4	5	6	7	8
–	4974358. 24	5185841. 93	–	–	–	0.20	–
–	4974359. 67	5185866. 98	–	–	–	0.20	–
–	4974339. 70	5185868. 07	–	–	–	0.20	–
–	4974338. 43	5185843. 08	–	–	–	0.20	–
–	4974358. 24	5185841. 93	–	–	–	0.20	–

2. Сведения о частях границ уточняемого земельного участка с кадастровым номером 90:12:090601:131

Обозначение части границ		Горизонтальное проложение (S), м	Описание прохождения части границ	Отметка о наличии земельного спора о местоположении границ земельного участка
от т.	до т.			
1	2	3	4	5
–	–	–	–	–

3. Общие сведения об уточняемом земельном участке с кадастровым номером 90:12:090601:131

№ п/п	Наименование характеристики земельного участка	Значение характеристики
1	2	3
1	Адрес земельного участка	Крым Респ, Симферопольский р-н, Дзержинец снт, Ореховая ул, 445 уч
	Местоположение земельного участка (при отсутствии присвоенного адреса)	–
	Дополнительные сведения о местоположении земельного участка	–
2	Площадь земельного участка ± величина погрешности определения площади ($P \pm \Delta P$), м ²	–
3	Формула, примененная для расчета предельной допустимой погрешности определения площади земельного участка (ΔP), м ²	–

4	Площадь земельного участка согласно сведениям Единого государственного реестра недвижимости ($P_{\text{кад}}$), м^2	499
5	Оценка расхождения P и $P_{\text{кад}}$ ($P - P_{\text{кад}}$), м^2	—
6	Предельный минимальный и максимальный размеры земельного участка ($P_{\text{мин}}$ и $P_{\text{макс}}$), м^2	—
7	Кадастровый или иной номер (обозначение) здания, сооружения, объекта незавершенного строительства, расположенного на земельном участке	—
8	Иные сведения	—

Сведения об уточняемых земельных участках

1. Сведения о характерных точках границы уточняемого земельного участка с кадастровым номером 90:12:090601:1310

Зона №

Обозначение характерных точек границ	Существующие координаты, м		Уточненные координаты, м		Метод определения координат	Средняя квадратическая погрешность определения координат характерной точки (Mt), м	Формулы, примененные для расчета средней квадратической погрешности определения координат характерной точки (Mt), м
	X	Y	X	Y			
1	2	3	4	5	6	7	8
–	4974416. 20	5185071. 57	–	–	–	0.10	–
–	4974415. 52	5185091. 58	–	–	–	0.10	–
–	4974390. 53	5185090. 91	–	–	–	0.10	–
–	4974389. 53	5185090. 89	–	–	–	0.10	–
–	4974390. 21	5185071. 01	–	–	–	0.10	–
–	4974416. 20	5185071. 57	–	–	–	0.10	–

2. Сведения о частях границ уточняемого земельного участка с кадастровым номером 90:12:090601:1310

Обозначение части границ		Горизонтальное проложение (S), м	Описание прохождения части границ	Отметка о наличии земельного спора о местоположении границ земельного участка
от т.	до т.			
1	2	3	4	5
–	–	–	–	–

3. Общие сведения об уточняемом земельном участке с кадастровым номером 90:12:090601:1310

№ п/п	Наименование характеристики земельного участка	Значение характеристики
1	2	3
1	Адрес земельного участка	Крым Респ, Симферопольский р-н, Мирное с, Чайная ул, 50 уч
	Местоположение земельного участка (при отсутствии присвоенного адреса)	–
	Дополнительные сведения о местоположении земельного участка	–
2	Площадь земельного участка ± величина погрешности определения площади ($P \pm \Delta P$), м ²	–
3	Формула, примененная для расчета предельной допустимой погрешности	–

	определения площади земельного участка (ΔP), m^2	
4	Площадь земельного участка согласно сведениям Единого государственного реестра недвижимости ($P_{\text{кад}}$), m^2	519
5	Оценка расхождения P и $P_{\text{кад}}$ ($P - P_{\text{кад}}$), m^2	—
6	Предельный минимальный и максимальный размеры земельного участка ($P_{\text{мин}}$ и $P_{\text{макс}}$), m^2	—
7	Кадастровый или иной номер (обозначение) здания, сооружения, объекта незавершенного строительства, расположенного на земельном участке	—
8	Иные сведения	—

Сведения об уточняемых земельных участках

1. Сведения о характерных точках границы уточняемого земельного участка с кадастровым номером 90:12:090601:132

Зона №

Обозначение характерных точек границ	Существующие координаты, м		Уточненные координаты, м		Метод определения координат	Средняя квадратическая погрешность определения координат характерной точки (Mt), м	Формулы, примененные для расчета средней квадратической погрешности определения координат характерной точки (Mt), м
	X	Y	X	Y			
1	2	3	4	5	6	7	8
–	4973992. 94	5185773. 24	–	–	–	0.10	–
–	4973994. 72	5185799. 18	–	–	–	0.10	–
–	4973974. 91	5185800. 43	–	–	–	0.10	–
–	4973973. 14	5185774. 60	–	–	–	0.10	–
–	4973992. 94	5185773. 24	–	–	–	0.10	–

2. Сведения о частях границ уточняемого земельного участка с кадастровым номером 90:12:090601:132

Обозначение части границ		Горизонтальное проложение (S), м	Описание прохождения части границ	Отметка о наличии земельного спора о местоположении границ земельного участка
от т.	до т.			
1	2	3	4	5
–	–	–	–	–

3. Общие сведения об уточняемом земельном участке с кадастровым номером 90:12:090601:132

№ п/п	Наименование характеристики земельного участка	Значение характеристики
1	2	3
1	Адрес земельного участка	Крым Респ, Симферопольский р-н, Дзержинец снт, Центральная ул, 381 уч
	Местоположение земельного участка (при отсутствии присвоенного адреса)	–
	Дополнительные сведения о местоположении земельного участка	–
2	Площадь земельного участка ± величина погрешности определения площади ($P \pm \Delta P$), м ²	–
3	Формула, примененная для расчета предельной допустимой погрешности определения площади земельного участка (ΔP), м ²	–

4	Площадь земельного участка согласно сведениям Единого государственного реестра недвижимости ($P_{\text{кад}}$), м^2	515
5	Оценка расхождения P и $P_{\text{кад}}$ ($P - P_{\text{кад}}$), м^2	—
6	Предельный минимальный и максимальный размеры земельного участка ($P_{\text{мин}}$ и $P_{\text{макс}}$), м^2	—
7	Кадастровый или иной номер (обозначение) здания, сооружения, объекта незавершенного строительства, расположенного на земельном участке	—
8	Иные сведения	—

Сведения об уточняемых земельных участках

1. Сведения о характерных точках границы уточняемого земельного участка с кадастровым номером 90:12:090601:133

Зона №

Обозначение характерных точек границ	Существующие координаты, м		Уточненные координаты, м		Метод определения координат	Средняя квадратическая погрешность определения координат характерной точки (Mt), м	Формулы, примененные для расчета средней квадратической погрешности определения координат характерной точки (Mt), м
	X	Y	X	Y			
1	2	3	4	5	6	7	8
–	4974398. 34	5185840. 00	–	–	–	0.20	–
–	4974399. 52	5185865. 24	–	–	–	0.20	–
–	4974379. 84	5185866. 45	–	–	–	0.20	–
–	4974378. 49	5185841. 21	–	–	–	0.20	–
–	4974398. 34	5185840. 00	–	–	–	0.20	–

2. Сведения о частях границ уточняемого земельного участка с кадастровым номером 90:12:090601:133

Обозначение части границ		Горизонтальное проложение (S), м	Описание прохождения части границ	Отметка о наличии земельного спора о местоположении границ земельного участка
от т.	до т.			
1	2	3	4	5
–	–	–	–	–

3. Общие сведения об уточняемом земельном участке с кадастровым номером 90:12:090601:133

№ п/п	Наименование характеристики земельного участка	Значение характеристики
1	2	3
1	Адрес земельного участка	Крым Респ, Симферопольский р-н, Дзержинец снт, Ореховая ул, 447 уч
	Местоположение земельного участка (при отсутствии присвоенного адреса)	–
	Дополнительные сведения о местоположении земельного участка	–
2	Площадь земельного участка ± величина погрешности определения площади ($P \pm \Delta P$), м ²	–
3	Формула, примененная для расчета предельной допустимой погрешности определения площади земельного участка (ΔP), м ²	–

4	Площадь земельного участка согласно сведениям Единого государственного реестра недвижимости ($P_{\text{кад}}$), м^2	500
5	Оценка расхождения P и $P_{\text{кад}}$ ($P - P_{\text{кад}}$), м^2	—
6	Предельный минимальный и максимальный размеры земельного участка ($P_{\text{мин}}$ и $P_{\text{макс}}$), м^2	—
7	Кадастровый или иной номер (обозначение) здания, сооружения, объекта незавершенного строительства, расположенного на земельном участке	—
8	Иные сведения	—

Сведения об уточняемых земельных участках

1. Сведения о характерных точках границы уточняемого земельного участка с кадастровым номером 90:12:090601:1338

Зона №

Обозначение характерных точек границ	Существующие координаты, м		Уточненные координаты, м		Метод определения координат	Средняя квадратическая погрешность определения координат характерной точки (Mt), м	Формулы, примененные для расчета средней квадратической погрешности определения координат характерной точки (Mt), м
	X	Y	X	Y			
1	2	3	4	5	6	7	8
–	4974448. 84	5185073. 46	–	–	–	0.10	–
–	4974447. 71	5185093. 43	–	–	–	0.10	–
–	4974422. 73	5185092. 51	–	–	–	0.10	–
–	4974423. 46	5185072. 53	–	–	–	0.10	–
–	4974448. 84	5185073. 46	–	–	–	0.10	–

2. Сведения о частях границ уточняемого земельного участка с кадастровым номером 90:12:090601:1338

Обозначение части границ		Горизонтальное проложение (S), м	Описание прохождения части границ	Отметка о наличии земельного спора о местоположении границ земельного участка
от т.	до т.			
1	2	3	4	5
–	–	–	–	–

3. Общие сведения об уточняемом земельном участке с кадастровым номером 90:12:090601:1338

№ п/п	Наименование характеристики земельного участка	Значение характеристики
1	2	3
1	Адрес земельного участка	Крым Респ, Симферопольский р-н, СПК Дзержинец снт, Чайная ул, 49 уч
	Местоположение земельного участка (при отсутствии присвоенного адреса)	–
	Дополнительные сведения о местоположении земельного участка	–
2	Площадь земельного участка ± величина погрешности определения площади ($P \pm \Delta P$), м ²	–
3	Формула, примененная для расчета предельной допустимой погрешности определения площади земельного участка (ΔP), м ²	–

4	Площадь земельного участка согласно сведениям Единого государственного реестра недвижимости ($P_{\text{кад}}$), м^2	504
5	Оценка расхождения P и $P_{\text{кад}}$ ($P - P_{\text{кад}}$), м^2	—
6	Предельный минимальный и максимальный размеры земельного участка ($P_{\text{мин}}$ и $P_{\text{макс}}$), м^2	—
7	Кадастровый или иной номер (обозначение) здания, сооружения, объекта незавершенного строительства, расположенного на земельном участке	—
8	Иные сведения	—

Сведения об уточняемых земельных участках

1. Сведения о характерных точках границы уточняемого земельного участка с кадастровым номером 90:12:090601:1339

Зона №

Обозначение характерных точек границ	Существующие координаты, м		Уточненные координаты, м		Метод определения координат	Средняя квадратическая погрешность определения координат характерной точки (Mt), м	Формулы, примененные для расчета средней квадратической погрешности определения координат характерной точки (Mt), м
	X	Y	X	Y			
1	2	3	4	5	6	7	8
–	4974449. 57	5185053. 47	–	–	–	0.10	–
–	4974448. 84	5185073. 46	–	–	–	0.10	–
–	4974423. 46	5185072. 53	–	–	–	0.10	–
–	4974424. 19	5185052. 54	–	–	–	0.10	–
–	4974449. 57	5185053. 47	–	–	–	0.10	–

2. Сведения о частях границ уточняемого земельного участка с кадастровым номером 90:12:090601:1339

Обозначение части границ		Горизонтальное проложение (S), м	Описание прохождения части границ	Отметка о наличии земельного спора о местоположении границ земельного участка
от т.	до т.			
1	2	3	4	5
–	–	–	–	–

3. Общие сведения об уточняемом земельном участке с кадастровым номером 90:12:090601:1339

№ п/п	Наименование характеристики земельного участка	Значение характеристики
1	2	3
1	Адрес земельного участка	Крым Респ, Симферопольский р-н, Мирное с, СПК Держинец снт, 47 уч
	Местоположение земельного участка (при отсутствии присвоенного адреса)	–
	Дополнительные сведения о местоположении земельного участка	–
2	Площадь земельного участка ± величина погрешности определения площади ($P \pm \Delta P$), м ²	–
3	Формула, примененная для расчета предельной допустимой погрешности определения площади земельного участка (ΔP), м ²	–

4	Площадь земельного участка согласно сведениям Единого государственного реестра недвижимости ($P_{\text{кад}}$), м^2	508
5	Оценка расхождения P и $P_{\text{кад}}$ ($P - P_{\text{кад}}$), м^2	—
6	Предельный минимальный и максимальный размеры земельного участка ($P_{\text{мин}}$ и $P_{\text{макс}}$), м^2	—
7	Кадастровый или иной номер (обозначение) здания, сооружения, объекта незавершенного строительства, расположенного на земельном участке	—
8	Иные сведения	—

Сведения об уточняемых земельных участках

1. Сведения о характерных точках границы уточняемого земельного участка с кадастровым номером 90:12:090601:134

Зона №

Обозначение характерных точек границ	Существующие координаты, м		Уточненные координаты, м		Метод определения координат	Средняя квадратическая погрешность определения координат характерной точки (Mt), м	Формулы, примененные для расчета средней квадратической погрешности определения координат характерной точки (Mt), м
	X	Y	X	Y			
1	2	3	4	5	6	7	8
–	4974152. 86	5185762. 26	–	–	–	0.20	–
–	4974172. 39	5185760. 60	–	–	–	0.20	–
–	4974174. 50	5185785. 51	–	–	–	0.20	–
–	4974154. 97	5185787. 17	–	–	–	0.20	–
–	4974152. 86	5185762. 26	–	–	–	0.20	–

2. Сведения о частях границ уточняемого земельного участка с кадастровым номером 90:12:090601:134

Обозначение части границ		Горизонтальное проложение (S), м	Описание прохождения части границ	Отметка о наличии земельного спора о местоположении границ земельного участка
от т.	до т.			
1	2	3	4	5
–	–	–	–	–

3. Общие сведения об уточняемом земельном участке с кадастровым номером 90:12:090601:134

№ п/п	Наименование характеристики земельного участка	Значение характеристики
1	2	3
1	Адрес земельного участка	Крым Респ, Симферопольский р-н, Дзержинец снт, Центральная ул, 25 уч
	Местоположение земельного участка (при отсутствии присвоенного адреса)	–
	Дополнительные сведения о местоположении земельного участка	–
2	Площадь земельного участка ± величина погрешности определения площади ($P \pm \Delta P$), м ²	–
3	Формула, примененная для расчета предельной допустимой погрешности определения площади земельного участка (ΔP), м ²	–

4	Площадь земельного участка согласно сведениям Единого государственного реестра недвижимости ($P_{\text{кад}}$), м^2	490
5	Оценка расхождения P и $P_{\text{кад}}$ ($P - P_{\text{кад}}$), м^2	—
6	Предельный минимальный и максимальный размеры земельного участка ($P_{\text{мин}}$ и $P_{\text{макс}}$), м^2	—
7	Кадастровый или иной номер (обозначение) здания, сооружения, объекта незавершенного строительства, расположенного на земельном участке	—
8	Иные сведения	—

Сведения об уточняемых земельных участках

1. Сведения о характерных точках границы уточняемого земельного участка с кадастровым номером 90:12:090601:1352

Зона №

Обозначение характерных точек границ	Существующие координаты, м		Уточненные координаты, м		Метод определения координат	Средняя квадратическая погрешность определения координат характерной точки (Mt), м	Формулы, примененные для расчета средней квадратической погрешности определения координат характерной точки (Mt), м
	X	Y	X	Y			
1	2	3	4	5	6	7	8
–	4974012. 33	5185490. 27	–	–	–	0.20	–
–	4974032. 24	5185488. 57	–	–	–	0.20	–
–	4974033. 92	5185513. 84	–	–	–	0.20	–
–	4974014. 39	5185515. 53	–	–	–	0.20	–
–	4974012. 33	5185490. 27	–	–	–	0.20	–

2. Сведения о частях границ уточняемого земельного участка с кадастровым номером 90:12:090601:1352

Обозначение части границ		Горизонтальное проложение (S), м	Описание прохождения части границ	Отметка о наличии земельного спора о местоположении границ земельного участка
от т.	до т.			
1	2	3	4	5
–	–	–	–	–

3. Общие сведения об уточняемом земельном участке с кадастровым номером 90:12:090601:1352

№ п/п	Наименование характеристики земельного участка	Значение характеристики
1	2	3
1	Адрес земельного участка	Крым Респ, Симферопольский р-н, Дзержинец снт, Клубничная ул, 7 д
	Местоположение земельного участка (при отсутствии присвоенного адреса)	–
	Дополнительные сведения о местоположении земельного участка	–
2	Площадь земельного участка ± величина погрешности определения площади ($P \pm \Delta P$), м ²	–
3	Формула, примененная для расчета предельной допустимой погрешности определения площади земельного участка (ΔP), м ²	–

4	Площадь земельного участка согласно сведениям Единого государственного реестра недвижимости ($P_{\text{кад}}$), м^2	501
5	Оценка расхождения P и $P_{\text{кад}}$ ($P - P_{\text{кад}}$), м^2	—
6	Предельный минимальный и максимальный размеры земельного участка ($P_{\text{мин}}$ и $P_{\text{макс}}$), м^2	—
7	Кадастровый или иной номер (обозначение) здания, сооружения, объекта незавершенного строительства, расположенного на земельном участке	—
8	Иные сведения	—

Сведения об уточняемых земельных участках

1. Сведения о характерных точках границы уточняемого земельного участка с кадастровым номером 90:12:090601:1353

Зона №

Обозначение характерных точек границ	Существующие координаты, м		Уточненные координаты, м		Метод определения координат	Средняя квадратическая погрешность определения координат характерной точки (Mt), м	Формулы, примененные для расчета средней квадратической погрешности определения координат характерной точки (Mt), м
	X	Y	X	Y			
1	2	3	4	5	6	7	8
–	4974012. 33	5185490. 27	–	–	–	0.20	–
–	4974010. 31	5185465. 37	–	–	–	0.20	–
–	4974030. 46	5185463. 67	–	–	–	0.20	–
–	4974032. 24	5185488. 57	–	–	–	0.20	–
–	4974012. 33	5185490. 27	–	–	–	0.20	–

2. Сведения о частях границ уточняемого земельного участка с кадастровым номером 90:12:090601:1353

Обозначение части границ		Горизонтальное проложение (S), м	Описание прохождения части границ	Отметка о наличии земельного спора о местоположении границ земельного участка
от т.	до т.			
1	2	3	4	5
–	–	–	–	–

3. Общие сведения об уточняемом земельном участке с кадастровым номером 90:12:090601:1353

№ п/п	Наименование характеристики земельного участка	Значение характеристики
1	2	3
1	Адрес земельного участка	Крым Респ, Симферопольский р-н, Дзержинец снт, Грушовая ул, 6 уч
	Местоположение земельного участка (при отсутствии присвоенного адреса)	–
	Дополнительные сведения о местоположении земельного участка	–
2	Площадь земельного участка ± величина погрешности определения площади ($P \pm \Delta P$), м ²	–
3	Формула, примененная для расчета предельной допустимой погрешности определения площади земельного участка (ΔP), м ²	–

4	Площадь земельного участка согласно сведениям Единого государственного реестра недвижимости ($P_{\text{кад}}$), м^2	502
5	Оценка расхождения P и $P_{\text{кад}}$ ($P - P_{\text{кад}}$), м^2	—
6	Предельный минимальный и максимальный размеры земельного участка ($P_{\text{мин}}$ и $P_{\text{макс}}$), м^2	—
7	Кадастровый или иной номер (обозначение) здания, сооружения, объекта незавершенного строительства, расположенного на земельном участке	—
8	Иные сведения	—

Сведения об уточняемых земельных участках

1. Сведения о характерных точках границы уточняемого земельного участка с кадастровым номером 90:12:090601:136

Зона №

Обозначение характерных точек границ	Существующие координаты, м		Уточненные координаты, м		Метод определения координат	Средняя квадратическая погрешность определения координат характерной точки (Mt), м	Формулы, примененные для расчета средней квадратической погрешности определения координат характерной точки (Mt), м
	X	Y	X	Y			
1	2	3	4	5	6	7	8
–	4974088.46	5185709.35	–	–	–	0.20	–
–	4974090.67	5185734.53	–	–	–	0.20	–
–	4974070.77	5185736.04	–	–	–	0.20	–
–	4974068.49	5185710.55	–	–	–	0.20	–
–	4974088.46	5185709.35	–	–	–	0.20	–

2. Сведения о частях границ уточняемого земельного участка с кадастровым номером 90:12:090601:136

Обозначение части границ		Горизонтальное проложение (S), м	Описание прохождения части границ	Отметка о наличии земельного спора о местоположении границ земельного участка
от т.	до т.			
1	2	3	4	5
–	–	25.28	–	–
–	–	19.96	–	–
–	–	25.59	–	–
–	–	20.01	–	–

3. Общие сведения об уточняемом земельном участке с кадастровым номером 90:12:090601:136

№ п/п	Наименование характеристики земельного участка	Значение характеристики
1	2	3
1	Адрес земельного участка	Крым Респ, Симферопольский р-н, Держинец снт, Владимирская ул, 325 уч
	Местоположение земельного участка (при отсутствии присвоенного адреса)	–
	Дополнительные сведения о местоположении земельного участка	–
2	Площадь земельного участка ± величина погрешности определения площади ($P \pm \Delta P$), м ²	–
3	Формула, примененная для расчета	–

	предельной допустимой погрешности определения площади земельного участка (ΔP), м ²	
4	Площадь земельного участка согласно сведениям Единого государственного реестра недвижимости ($P_{\text{кад}}$), м ²	508
5	Оценка расхождения P и $P_{\text{кад}}$ ($P - P_{\text{кад}}$), м ²	—
6	Предельный минимальный и максимальный размеры земельного участка ($P_{\text{мин}}$ и $P_{\text{макс}}$), м ²	—
7	Кадастровый или иной номер (обозначение) здания, сооружения, объекта незавершенного строительства, расположенного на земельном участке	—
8	Иные сведения	—

Сведения об уточняемых земельных участках

1. Сведения о характерных точках границы уточняемого земельного участка с кадастровым номером 90:12:090601:1361

Зона №

Обозначение характерных точек границ	Существующие координаты, м		Уточненные координаты, м		Метод определения координат	Средняя квадратическая погрешность определения координат характерной точки (Mt), м	Формулы, примененные для расчета средней квадратической погрешности определения координат характерной точки (Mt), м
	X	Y	X	Y			
1	2	3	4	5	6	7	8
–	4974419. 29	5184987. 16	–	–	–	0.10	–
–	4974418. 66	5185005. 66	–	–	–	0.10	–
–	4974391. 67	5185004. 73	–	–	–	0.10	–
–	4974392. 30	5184986. 23	–	–	–	0.10	–
–	4974419. 29	5184987. 16	–	–	–	0.10	–

2. Сведения о частях границ уточняемого земельного участка с кадастровым номером 90:12:090601:1361

Обозначение части границ		Горизонтальное проложение (S), м	Описание прохождения части границ	Отметка о наличии земельного спора о местоположении границ земельного участка
от т.	до т.			
1	2	3	4	5
–	–	–	–	–

3. Общие сведения об уточняемом земельном участке с кадастровым номером 90:12:090601:1361

№ п/п	Наименование характеристики земельного участка	Значение характеристики
1	2	3
1	Адрес земельного участка	Крым Респ, Симферопольский р-н, 42 д
	Местоположение земельного участка (при отсутствии присвоенного адреса)	–
	Дополнительные сведения о местоположении земельного участка	–
2	Площадь земельного участка ± величина погрешности определения площади ($P \pm \Delta P$), м ²	–
3	Формула, примененная для расчета предельной допустимой погрешности определения площади земельного участка (ΔP), м ²	–
4	Площадь земельного участка	500

	согласно сведениям Единого государственного реестра недвижимости ($P_{\text{кад}}$), м^2	
5	Оценка расхождения P и $P_{\text{кад}}$ ($P - P_{\text{кад}}$), м^2	—
6	Предельный минимальный и максимальный размеры земельного участка ($P_{\text{мин}}$ и $P_{\text{макс}}$), м^2	—
7	Кадастровый или иной номер (обозначение) здания, сооружения, объекта незавершенного строительства, расположенного на земельном участке	—
8	Иные сведения	—

Сведения об уточняемых земельных участках

1. Сведения о характерных точках границы уточняемого земельного участка с кадастровым номером 90:12:090601:1362

Зона №

Обозначение характерных точек границ	Существующие координаты, м		Уточненные координаты, м		Метод определения координат	Средняя квадратическая погрешность определения координат характерной точки (Mt), м	Формулы, примененные для расчета средней квадратической погрешности определения координат характерной точки (Mt), м
	X	Y	X	Y			
1	2	3	4	5	6	7	8
–	4974419. 93	5184968. 67	–	–	–	0.10	–
–	4974419. 29	5184987. 16	–	–	–	0.10	–
–	4974392. 30	5184986. 23	–	–	–	0.10	–
–	4974392. 94	5184967. 75	–	–	–	0.10	–
–	4974419. 93	5184968. 67	–	–	–	0.10	–

2. Сведения о частях границ уточняемого земельного участка с кадастровым номером 90:12:090601:1362

Обозначение части границ		Горизонтальное проложение (S), м	Описание прохождения части границ	Отметка о наличии земельного спора о местоположении границ земельного участка
от т.	до т.			
1	2	3	4	5
–	–	–	–	–

3. Общие сведения об уточняемом земельном участке с кадастровым номером 90:12:090601:1362

№ п/п	Наименование характеристики земельного участка	Значение характеристики
1	2	3
1	Адрес земельного участка	Крым Респ, Симферопольский р-н, Мирное село, Чайная улица, 40 земельный участок
	Местоположение земельного участка (при отсутствии присвоенного адреса)	–
	Дополнительные сведения о местоположении земельного участка	–
2	Площадь земельного участка ± величина погрешности определения площади ($P \pm \Delta P$), м ²	–
3	Формула, примененная для расчета предельной допустимой погрешности определения площади земельного участка (ΔP), м ²	–

4	Площадь земельного участка согласно сведениям Единого государственного реестра недвижимости ($P_{\text{кад}}$), м^2	499
5	Оценка расхождения P и $P_{\text{кад}}$ ($P - P_{\text{кад}}$), м^2	—
6	Предельный минимальный и максимальный размеры земельного участка ($P_{\text{мин}}$ и $P_{\text{макс}}$), м^2	—
7	Кадастровый или иной номер (обозначение) здания, сооружения, объекта незавершенного строительства, расположенного на земельном участке	—
8	Иные сведения	—

Сведения об уточняемых земельных участках

1. Сведения о характерных точках границы уточняемого земельного участка с кадастровым номером 90:12:090601:137

Зона №

Обозначение характерных точек границ	Существующие координаты, м		Уточненные координаты, м		Метод определения координат	Средняя квадратическая погрешность определения координат характерной точки (Mt), м	Формулы, примененные для расчета средней квадратической погрешности определения координат характерной точки (Mt), м
	X	Y	X	Y			
1	2	3	4	5	6	7	8
–	4974039.07	5185571.63	–	–	–	0.10	–
–	4974019.18	5185572.75	–	–	–	0.10	–
–	4974017.18	5185547.56	–	–	–	0.10	–
–	4974036.84	5185546.20	–	–	–	0.10	–
–	4974039.07	5185571.63	–	–	–	0.10	–

2. Сведения о частях границ уточняемого земельного участка с кадастровым номером 90:12:090601:137

Обозначение части границ		Горизонтальное проложение (S), м	Описание прохождения части границ	Отметка о наличии земельного спора о местоположении границ земельного участка
от т.	до т.			
1	2	3	4	5
–	–	–	–	–

3. Общие сведения об уточняемом земельном участке с кадастровым номером 90:12:090601:137

№ п/п	Наименование характеристики земельного участка	Значение характеристики
1	2	3
1	Адрес земельного участка	Крым Респ, Симферопольский р-н, Дзержинец снт, Никольская ул, 175 уч
	Местоположение земельного участка (при отсутствии присвоенного адреса)	–
	Дополнительные сведения о местоположении земельного участка	–
2	Площадь земельного участка ± величина погрешности определения площади ($P \pm \Delta P$), м ²	–
3	Формула, примененная для расчета предельной допустимой погрешности определения площади земельного участка (ΔP), м ²	–

4	Площадь земельного участка согласно сведениям Единого государственного реестра недвижимости ($P_{\text{кад}}$), м^2	503
5	Оценка расхождения P и $P_{\text{кад}}$ ($P - P_{\text{кад}}$), м^2	—
6	Предельный минимальный и максимальный размеры земельного участка ($P_{\text{мин}}$ и $P_{\text{макс}}$), м^2	—
7	Кадастровый или иной номер (обозначение) здания, сооружения, объекта незавершенного строительства, расположенного на земельном участке	—
8	Иные сведения	—

Сведения об уточняемых земельных участках

1. Сведения о характерных точках границы уточняемого земельного участка с кадастровым номером 90:12:090601:139

Зона №

Обозначение характерных точек границ	Существующие координаты, м		Уточненные координаты, м		Метод определения координат	Средняя квадратическая погрешность определения координат характерной точки (Mt), м	Формулы, примененные для расчета средней квадратической погрешности определения координат характерной точки (Mt), м
	X	Y	X	Y			
1	2	3	4	5	6	7	8
–	4974058. 85	5185570. 38	–	–	–	0.20	–
–	4974039. 07	5185571. 63	–	–	–	0.20	–
–	4974036. 84	5185546. 20	–	–	–	0.20	–
–	4974057. 06	5185545. 04	–	–	–	0.20	–
–	4974058. 85	5185570. 38	–	–	–	0.20	–

2. Сведения о частях границ уточняемого земельного участка с кадастровым номером 90:12:090601:139

Обозначение части границ		Горизонтальное проложение (S), м	Описание прохождения части границ	Отметка о наличии земельного спора о местоположении границ земельного участка
от т.	до т.			
1	2	3	4	5
–	–	–	–	–

3. Общие сведения об уточняемом земельном участке с кадастровым номером 90:12:090601:139

№ п/п	Наименование характеристики земельного участка	Значение характеристики
1	2	3
1	Адрес земельного участка	Крым Респ, Симферопольский р-н, Дзержинец снт, Никольская ул, 174 уч
	Местоположение земельного участка (при отсутствии присвоенного адреса)	–
	Дополнительные сведения о местоположении земельного участка	–
2	Площадь земельного участка ± величина погрешности определения площади ($P \pm \Delta P$), м ²	–
3	Формула, примененная для расчета предельной допустимой погрешности определения площади земельного участка (ΔP), м ²	–

4	Площадь земельного участка согласно сведениям Единого государственного реестра недвижимости ($P_{\text{кад}}$), м^2	510
5	Оценка расхождения P и $P_{\text{кад}}$ ($P - P_{\text{кад}}$), м^2	—
6	Предельный минимальный и максимальный размеры земельного участка ($P_{\text{мин}}$ и $P_{\text{макс}}$), м^2	—
7	Кадастровый или иной номер (обозначение) здания, сооружения, объекта незавершенного строительства, расположенного на земельном участке	—
8	Иные сведения	—

Сведения об уточняемых земельных участках

1. Сведения о характерных точках границы уточняемого земельного участка с кадастровым номером 90:12:090601:14

Зона №

Обозначение характерных точек границ	Существующие координаты, м		Уточненные координаты, м		Метод определения координат	Средняя квадратическая погрешность определения координат характерной точки (Mt), м	Формулы, примененные для расчета средней квадратической погрешности определения координат характерной точки (Mt), м
	X	Y	X	Y			
1	2	3	4	5	6	7	8
–	4973993. 80	5185773. 83	–	–	–	0.20	–
–	4974013. 50	5185772. 59	–	–	–	0.20	–
–	4974014. 68	5185797. 73	–	–	–	0.20	–
–	4973994. 68	5185798. 55	–	–	–	0.20	–
–	4973993. 80	5185773. 83	–	–	–	0.20	–

2. Сведения о частях границ уточняемого земельного участка с кадастровым номером 90:12:090601:14

Обозначение части границ		Горизонтальное проложение (S), м	Описание прохождения части границ	Отметка о наличии земельного спора о местоположении границ земельного участка
от т.	до т.			
1	2	3	4	5
–	–	–	–	–

3. Общие сведения об уточняемом земельном участке с кадастровым номером 90:12:090601:14

№ п/п	Наименование характеристики земельного участка	Значение характеристики
1	2	3
1	Адрес земельного участка	Крым Респ, Симферопольский р-н, Дзержинец снт, 380 уч
	Местоположение земельного участка (при отсутствии присвоенного адреса)	–
	Дополнительные сведения о местоположении земельного участка	–
2	Площадь земельного участка ± величина погрешности определения площади ($P \pm \Delta P$), м ²	–
3	Формула, примененная для расчета предельной допустимой погрешности определения площади земельного участка (ΔP), м ²	–

4	Площадь земельного участка согласно сведениям Единого государственного реестра недвижимости ($P_{\text{кад}}$), м^2	496
5	Оценка расхождения P и $P_{\text{кад}}$ ($P - P_{\text{кад}}$), м^2	—
6	Предельный минимальный и максимальный размеры земельного участка ($P_{\text{мин}}$ и $P_{\text{макс}}$), м^2	—
7	Кадастровый или иной номер (обозначение) здания, сооружения, объекта незавершенного строительства, расположенного на земельном участке	—
8	Иные сведения	—

Сведения об уточняемых земельных участках

1. Сведения о характерных точках границы уточняемого земельного участка с кадастровым номером 90:12:090601:140

Зона №

Обозначение характерных точек границ	Существующие координаты, м		Уточненные координаты, м		Метод определения координат	Средняя квадратическая погрешность определения координат характерной точки (Mt), м	Формулы, примененные для расчета средней квадратической погрешности определения координат характерной точки (Mt), м
	X	Y	X	Y			
1	2	3	4	5	6	7	8
–	4974142. 81	5185343. 28	–	–	–	0.20	–
–	4974162. 35	5185341. 95	–	–	–	0.20	–
–	4974163. 88	5185366. 40	–	–	–	0.20	–
–	4974144. 53	5185368. 45	–	–	–	0.20	–
–	4974142. 81	5185343. 28	–	–	–	0.20	–

2. Сведения о частях границ уточняемого земельного участка с кадастровым номером 90:12:090601:140

Обозначение части границ		Горизонтальное проложение (S), м	Описание прохождения части границ	Отметка о наличии земельного спора о местоположении границ земельного участка
от т.	до т.			
1	2	3	4	5
–	–	–	–	–

3. Общие сведения об уточняемом земельном участке с кадастровым номером 90:12:090601:140

№ п/п	Наименование характеристики земельного участка	Значение характеристики
1	2	3
1	Адрес земельного участка	Крым Респ, Симферопольский р-н
	Местоположение земельного участка (при отсутствии присвоенного адреса)	–
	Дополнительные сведения о местоположении земельного участка	–
2	Площадь земельного участка ± величина погрешности определения площади ($P \pm \Delta P$), м ²	–
3	Формула, примененная для расчета предельной допустимой погрешности определения площади земельного участка (ΔP), м ²	–
4	Площадь земельного участка	485

	согласно сведениям Единого государственного реестра недвижимости ($P_{\text{кад}}$), м^2	
5	Оценка расхождения P и $P_{\text{кад}}$ ($P - P_{\text{кад}}$), м^2	—
6	Предельный минимальный и максимальный размеры земельного участка ($P_{\text{мин}}$ и $P_{\text{макс}}$), м^2	—
7	Кадастровый или иной номер (обозначение) здания, сооружения, объекта незавершенного строительства, расположенного на земельном участке	—
8	Иные сведения	—

Сведения об уточняемых земельных участках

1. Сведения о характерных точках границы уточняемого земельного участка с кадастровым номером 90:12:090601:141

Зона №

Обозначение характерных точек границ	Существующие координаты, м		Уточненные координаты, м		Метод определения координат	Средняя квадратическая погрешность определения координат характерной точки (Mt), м	Формулы, примененные для расчета средней квадратической погрешности определения координат характерной точки (Mt), м
	X	Y	X	Y			
1	2	3	4	5	6	7	8
–	4974122. 32	5185345. 17	–	–	–	0.20	–
–	4974142. 81	5185343. 28	–	–	–	0.20	–
–	4974144. 53	5185368. 45	–	–	–	0.20	–
–	4974124. 02	5185369. 77	–	–	–	0.20	–
–	4974122. 32	5185345. 17	–	–	–	0.20	–

2. Сведения о частях границ уточняемого земельного участка с кадастровым номером 90:12:090601:141

Обозначение части границ		Горизонтальное проложение (S), м	Описание прохождения части границ	Отметка о наличии земельного спора о местоположении границ земельного участка
от т.	до т.			
1	2	3	4	5
–	–	–	–	–

3. Общие сведения об уточняемом земельном участке с кадастровым номером 90:12:090601:141

№ п/п	Наименование характеристики земельного участка	Значение характеристики
1	2	3
1	Адрес земельного участка	Крым Респ, Симферопольский р-н
	Местоположение земельного участка (при отсутствии присвоенного адреса)	–
	Дополнительные сведения о местоположении земельного участка	–
2	Площадь земельного участка ± величина погрешности определения площади ($P \pm \Delta P$), м ²	–
3	Формула, примененная для расчета предельной допустимой погрешности определения площади земельного участка (ΔP), м ²	–
4	Площадь земельного участка	513

	согласно сведениям Единого государственного реестра недвижимости ($P_{\text{кад}}$), м^2	
5	Оценка расхождения P и $P_{\text{кад}}$ ($P - P_{\text{кад}}$), м^2	—
6	Предельный минимальный и максимальный размеры земельного участка ($P_{\text{мин}}$ и $P_{\text{макс}}$), м^2	—
7	Кадастровый или иной номер (обозначение) здания, сооружения, объекта незавершенного строительства, расположенного на земельном участке	—
8	Иные сведения	—

Сведения об уточняемых земельных участках

1. Сведения о характерных точках границы уточняемого земельного участка с кадастровым номером 90:12:090601:142

Зона №

Обозначение характерных точек границ	Существующие координаты, м		Уточненные координаты, м		Метод определения координат	Средняя квадратическая погрешность определения координат характерной точки (Mt), м	Формулы, примененные для расчета средней квадратической погрешности определения координат характерной точки (Mt), м
	X	Y	X	Y			
1	2	3	4	5	6	7	8
–	4974052. 28	5185768. 52	–	–	–	0.06	–
–	4974054. 74	5185793. 75	–	–	–	0.06	–
–	4974034. 96	5185795. 36	–	–	–	0.06	–
–	4974032. 95	5185770. 02	–	–	–	0.06	–
–	4974052. 28	5185768. 52	–	–	–	0.06	–

2. Сведения о частях границ уточняемого земельного участка с кадастровым номером 90:12:090601:142

Обозначение части границ		Горизонтальное проложение (S), м	Описание прохождения части границ	Отметка о наличии земельного спора о местоположении границ земельного участка
от т.	до т.			
1	2	3	4	5
–	–	–	–	–

3. Общие сведения об уточняемом земельном участке с кадастровым номером 90:12:090601:142

№ п/п	Наименование характеристики земельного участка	Значение характеристики
1	2	3
1	Адрес земельного участка	Крым Респ, Симферопольский р-н, Дзержинец снт, Центральная ул, 378 уч
	Местоположение земельного участка (при отсутствии присвоенного адреса)	–
	Дополнительные сведения о местоположении земельного участка	–
2	Площадь земельного участка ± величина погрешности определения площади ($P \pm \Delta P$), м ²	–
3	Формула, примененная для расчета предельной допустимой погрешности определения площади земельного участка (ΔP), м ²	–

4	Площадь земельного участка согласно сведениям Единого государственного реестра недвижимости ($P_{\text{кад}}$), м^2	498
5	Оценка расхождения P и $P_{\text{кад}}$ ($P - P_{\text{кад}}$), м^2	—
6	Предельный минимальный и максимальный размеры земельного участка ($P_{\text{мин}}$ и $P_{\text{макс}}$), м^2	—
7	Кадастровый или иной номер (обозначение) здания, сооружения, объекта незавершенного строительства, расположенного на земельном участке	—
8	Иные сведения	—

Сведения об уточняемых земельных участках

1. Сведения о характерных точках границы уточняемого земельного участка с кадастровым номером 90:12:090601:1421

Зона №

Обозначение характерных точек границ	Существующие координаты, м		Уточненные координаты, м		Метод определения координат	Средняя квадратическая погрешность определения координат характерной точки (Mt), м	Формулы, примененные для расчета средней квадратической погрешности определения координат характерной точки (Mt), м
	X	Y	X	Y			
1	2	3	4	5	6	7	8
–	4974530. 13	5184813. 67	–	–	–	0.20	–
–	4974529. 38	5184834. 65	–	–	–	0.20	–
–	4974497. 83	5184833. 56	–	–	–	0.20	–
–	4974498. 58	5184812. 55	–	–	–	0.20	–
–	4974530. 13	5184813. 67	–	–	–	0.20	–

2. Сведения о частях границ уточняемого земельного участка с кадастровым номером 90:12:090601:1421

Обозначение части границ		Горизонтальное проложение (S), м	Описание прохождения части границ	Отметка о наличии земельного спора о местоположении границ земельного участка
от т.	до т.			
1	2	3	4	5
–	–	–	–	–

3. Общие сведения об уточняемом земельном участке с кадастровым номером 90:12:090601:1421

№ п/п	Наименование характеристики земельного участка	Значение характеристики
1	2	3
1	Адрес земельного участка	Крым Респ, Симферопольский р-н
	Местоположение земельного участка (при отсутствии присвоенного адреса)	–
	Дополнительные сведения о местоположении земельного участка	–
2	Площадь земельного участка ± величина погрешности определения площади ($P \pm \Delta P$), м ²	–
3	Формула, примененная для расчета предельной допустимой погрешности определения площади земельного участка (ΔP), м ²	–
4	Площадь земельного участка	663

	согласно сведениям Единого государственного реестра недвижимости ($P_{\text{кад}}$), м^2	
5	Оценка расхождения P и $P_{\text{кад}}$ ($P - P_{\text{кад}}$), м^2	—
6	Предельный минимальный и максимальный размеры земельного участка ($P_{\text{мин}}$ и $P_{\text{макс}}$), м^2	—
7	Кадастровый или иной номер (обозначение) здания, сооружения, объекта незавершенного строительства, расположенного на земельном участке	—
8	Иные сведения	—

Сведения об уточняемых земельных участках

1. Сведения о характерных точках границы уточняемого земельного участка с кадастровым номером 90:12:090601:1422

Зона №

Обозначение характерных точек границ	Существующие координаты, м		Уточненные координаты, м		Метод определения координат	Средняя квадратическая погрешность определения координат характерной точки (Mt), м	Формулы, примененные для расчета средней квадратической погрешности определения координат характерной точки (Mt), м
	X	Y	X	Y			
1	2	3	4	5	6	7	8
–	4974530. 73	5184796. 68	–	–	–	0.20	–
–	4974530. 13	5184813. 67	–	–	–	0.20	–
–	4974498. 58	5184812. 55	–	–	–	0.20	–
–	4974499. 19	5184795. 56	–	–	–	0.20	–
–	4974530. 73	5184796. 68	–	–	–	0.20	–

2. Сведения о частях границ уточняемого земельного участка с кадастровым номером 90:12:090601:1422

Обозначение части границ		Горизонтальное проложение (S), м	Описание прохождения части границ	Отметка о наличии земельного спора о местоположении границ земельного участка
от т.	до т.			
1	2	3	4	5
–	–	–	–	–

3. Общие сведения об уточняемом земельном участке с кадастровым номером 90:12:090601:1422

№ п/п	Наименование характеристики земельного участка	Значение характеристики
1	2	3
1	Адрес земельного участка	Крым Респ, Симферопольский р-н, Дзержинец снт, Соколова ул, 21 уч
	Местоположение земельного участка (при отсутствии присвоенного адреса)	–
	Дополнительные сведения о местоположении земельного участка	–
2	Площадь земельного участка ± величина погрешности определения площади ($P \pm \Delta P$), м ²	–
3	Формула, примененная для расчета предельной допустимой погрешности определения площади земельного участка (ΔP), м ²	–

4	Площадь земельного участка согласно сведениям Единого государственного реестра недвижимости ($P_{\text{кад}}$), м^2	537
5	Оценка расхождения P и $P_{\text{кад}}$ ($P - P_{\text{кад}}$), м^2	—
6	Предельный минимальный и максимальный размеры земельного участка ($P_{\text{мин}}$ и $P_{\text{макс}}$), м^2	—
7	Кадастровый или иной номер (обозначение) здания, сооружения, объекта незавершенного строительства, расположенного на земельном участке	—
8	Иные сведения	—

Сведения об уточняемых земельных участках

1. Сведения о характерных точках границы уточняемого земельного участка с кадастровым номером 90:12:090601:143

Зона №

Обозначение характерных точек границ	Существующие координаты, м		Уточненные координаты, м		Метод определения координат	Средняя квадратическая погрешность определения координат характерной точки (Mt), м	Формулы, примененные для расчета средней квадратической погрешности определения координат характерной точки (Mt), м
	X	Y	X	Y			
1	2	3	4	5	6	7	8
–	4974374. 19	5184792. 12	–	–	–	0.10	–
–	4974375. 33	5184753. 58	–	–	–	0.10	–
–	4974400. 80	5184754. 19	–	–	–	0.10	–
–	4974400. 17	5184773. 34	–	–	–	0.10	–
–	4974399. 59	5184792. 88	–	–	–	0.10	–
–	4974374. 19	5184792. 12	–	–	–	0.10	–

2. Сведения о частях границ уточняемого земельного участка с кадастровым номером 90:12:090601:143

Обозначение части границ		Горизонтальное проложение (S), м	Описание прохождения части границ	Отметка о наличии земельного спора о местоположении границ земельного участка
от т.	до т.			
1	2	3	4	5
–	–	–	–	–

3. Общие сведения об уточняемом земельном участке с кадастровым номером 90:12:090601:143

№ п/п	Наименование характеристики земельного участка	Значение характеристики
1	2	3
1	Адрес земельного участка	Крым Респ, Симферопольский р-н, Дзержинец снт, Липовая ул, 121 уч
	Местоположение земельного участка (при отсутствии присвоенного адреса)	–
	Дополнительные сведения о местоположении земельного участка	–
2	Площадь земельного участка ± величина погрешности определения площади ($P \pm \Delta P$), м ²	–
3	Формула, примененная для расчета предельной допустимой погрешности	–

	определения площади земельного участка (ΔP), m^2	
4	Площадь земельного участка согласно сведениям Единого государственного реестра недвижимости ($P_{\text{кад}}$), m^2	982
5	Оценка расхождения P и $P_{\text{кад}}$ ($P - P_{\text{кад}}$), m^2	—
6	Предельный минимальный и максимальный размеры земельного участка ($P_{\text{мин}}$ и $P_{\text{макс}}$), m^2	—
7	Кадастровый или иной номер (обозначение) здания, сооружения, объекта незавершенного строительства, расположенного на земельном участке	—
8	Иные сведения	—

Сведения об уточняемых земельных участках

1. Сведения о характерных точках границы уточняемого земельного участка с кадастровым номером 90:12:090601:1430

Зона №

Обозначение характерных точек границ	Существующие координаты, м		Уточненные координаты, м		Метод определения координат	Средняя квадратическая погрешность определения координат характерной точки (Mt), м	Формулы, примененные для расчета средней квадратической погрешности определения координат характерной точки (Mt), м
	X	Y	X	Y			
1	2	3	4	5	6	7	8
–	4974142. 36	5185761. 85	–	–	–	0.10	–
–	4974132. 17	5185762. 55	–	–	–	0.10	–
–	4974130. 67	5185737. 60	–	–	–	0.10	–
–	4974140. 07	5185736. 78	–	–	–	0.10	–
–	4974140. 56	5185742. 82	–	–	–	0.10	–
–	4974141. 30	5185742. 76	–	–	–	0.10	–
–	4974142. 36	5185761. 85	–	–	–	0.10	–

2. Сведения о частях границ уточняемого земельного участка с кадастровым номером 90:12:090601:1430

Обозначение части границ		Горизонтальное проложение (S), м	Описание прохождения части границ	Отметка о наличии земельного спора о местоположении границ земельного участка
от т.	до т.			
1	2	3	4	5
–	–	–	–	–

3. Общие сведения об уточняемом земельном участке с кадастровым номером 90:12:090601:1430

№ п/п	Наименование характеристики земельного участка	Значение характеристики
1	2	3
1	Адрес земельного участка	Крым Респ, Симферопольский р-н, Мирное с, Владимирская (СПК Дзержинец снт) ул, 26 уч
	Местоположение земельного участка (при отсутствии присвоенного адреса)	–
	Дополнительные сведения о местоположении земельного участка	–
2	Площадь земельного участка ± величина погрешности определения площади ($P \pm \Delta P$), м ²	–

3	Формула, примененная для расчета предельной допустимой погрешности определения площади земельного участка (ΔP), м ²	—
4	Площадь земельного участка согласно сведениям Единого государственного реестра недвижимости ($P_{\text{кад}}$), м ²	253
5	Оценка расхождения P и $P_{\text{кад}}$ ($P - P_{\text{кад}}$), м ²	—
6	Предельный минимальный и максимальный размеры земельного участка ($P_{\text{мин}}$ и $P_{\text{макс}}$), м ²	—
7	Кадастровый или иной номер (обозначение) здания, сооружения, объекта незавершенного строительства, расположенного на земельном участке	—
8	Иные сведения	—

Сведения об уточняемых земельных участках

1. Сведения о характерных точках границы уточняемого земельного участка с кадастровым номером 90:12:090601:1431

Зона №

Обозначение характерных точек границ	Существующие координаты, м		Уточненные координаты, м		Метод определения координат	Средняя квадратическая погрешность определения координат характерной точки (Mt), м	Формулы, примененные для расчета средней квадратической погрешности определения координат характерной точки (Mt), м
	X	Y	X	Y			
1	2	3	4	5	6	7	8
–	4974150.96	5185735.83	–	–	–	0.10	–
–	4974152.47	5185761.16	–	–	–	0.10	–
–	4974142.36	5185761.85	–	–	–	0.10	–
–	4974141.30	5185742.76	–	–	–	0.10	–
–	4974140.56	5185742.82	–	–	–	0.10	–
–	4974140.07	5185736.78	–	–	–	0.10	–
–	4974150.96	5185735.83	–	–	–	0.10	–

2. Сведения о частях границ уточняемого земельного участка с кадастровым номером 90:12:090601:1431

Обозначение части границ		Горизонтальное проложение (S), м	Описание прохождения части границ	Отметка о наличии земельного спора о местоположении границ земельного участка
от т.	до т.			
1	2	3	4	5
–	–	–	–	–

3. Общие сведения об уточняемом земельном участке с кадастровым номером 90:12:090601:1431

№ п/п	Наименование характеристики земельного участка	Значение характеристики
1	2	3
1	Адрес земельного участка	Крым Респ, Симферопольский р-н, Мирное с, Владимирская (СПК Дзержинец снт) ул, 26а уч
	Местоположение земельного участка (при отсутствии присвоенного адреса)	–
	Дополнительные сведения о местоположении земельного участка	–
2	Площадь земельного участка ± величина погрешности определения площади ($P \pm \Delta P$), м ²	–

3	Формула, примененная для расчета предельной допустимой погрешности определения площади земельного участка (ΔP), м ²	—
4	Площадь земельного участка согласно сведениям Единого государственного реестра недвижимости ($P_{\text{кад}}$), м ²	260
5	Оценка расхождения P и $P_{\text{кад}}$ ($P - P_{\text{кад}}$), м ²	—
6	Предельный минимальный и максимальный размеры земельного участка ($P_{\text{мин}}$ и $P_{\text{макс}}$), м ²	—
7	Кадастровый или иной номер (обозначение) здания, сооружения, объекта незавершенного строительства, расположенного на земельном участке	—
8	Иные сведения	—

Сведения об уточняемых земельных участках

1. Сведения о характерных точках границы уточняемого земельного участка с кадастровым номером 90:12:090601:1432

Зона №

Обозначение характерных точек границ	Существующие координаты, м		Уточненные координаты, м		Метод определения координат	Средняя квадратическая погрешность определения координат характерной точки (Mt), м	Формулы, примененные для расчета средней квадратической погрешности определения координат характерной точки (Mt), м
	X	Y	X	Y			
1	2	3	4	5	6	7	8
–	4974489. 69	5184711. 01	–	–	–	0.20	–
–	4974488. 95	5184732. 32	–	–	–	0.20	–
–	4974532. 50	5184733. 84	–	–	–	0.20	–
–	4974533. 17	5184714. 86	–	–	–	0.20	–
–	4974533. 25	5184712. 53	–	–	–	0.20	–
–	4974489. 69	5184711. 01	–	–	–	0.20	–

2. Сведения о частях границ уточняемого земельного участка с кадастровым номером 90:12:090601:1432

Обозначение части границ		Горизонтальное проложение (S), м	Описание прохождения части границ	Отметка о наличии земельного спора о местоположении границ земельного участка
от т.	до т.			
1	2	3	4	5
–	–	–	–	–

3. Общие сведения об уточняемом земельном участке с кадастровым номером 90:12:090601:1432

№ п/п	Наименование характеристики земельного участка	Значение характеристики
1	2	3
1	Адрес земельного участка	Крым Респ, Симферопольский р-н, Мирное с
	Местоположение земельного участка (при отсутствии присвоенного адреса)	–
	Дополнительные сведения о местоположении земельного участка	–
2	Площадь земельного участка ± величина погрешности определения площади ($P \pm \Delta P$), м ²	–
3	Формула, примененная для расчета предельной допустимой погрешности определения площади земельного	–

	участка (ΔP), м ²	
4	Площадь земельного участка согласно сведениям Единого государственного реестра недвижимости ($P_{\text{кад}}$), м ²	929
5	Оценка расхождения P и $P_{\text{кад}}$ ($P - P_{\text{кад}}$), м ²	—
6	Предельный минимальный и максимальный размеры земельного участка ($P_{\text{мин}}$ и $P_{\text{макс}}$), м ²	—
7	Кадастровый или иной номер (обозначение) здания, сооружения, объекта незавершенного строительства, расположенного на земельном участке	—
8	Иные сведения	—

Сведения об уточняемых земельных участках

1. Сведения о характерных точках границы уточняемого земельного участка с кадастровым номером 90:12:090601:1433

Зона №

Обозначение характерных точек границ	Существующие координаты, м		Уточненные координаты, м		Метод определения координат	Средняя квадратическая погрешность определения координат характерной точки (Mt), м	Формулы, примененные для расчета средней квадратической погрешности определения координат характерной точки (Mt), м
	X	Y	X	Y			
1	2	3	4	5	6	7	8
–	4974490. 27	5184694. 34	–	–	–	0.20	–
–	4974489. 69	5184711. 01	–	–	–	0.20	–
–	4974533. 25	5184712. 53	–	–	–	0.20	–
–	4974533. 84	5184695. 87	–	–	–	0.20	–
–	4974490. 27	5184694. 34	–	–	–	0.20	–

2. Сведения о частях границ уточняемого земельного участка с кадастровым номером 90:12:090601:1433

Обозначение части границ		Горизонтальное проложение (S), м	Описание прохождения части границ	Отметка о наличии земельного спора о местоположении границ земельного участка
от т.	до т.			
1	2	3	4	5
–	–	–	–	–

3. Общие сведения об уточняемом земельном участке с кадастровым номером 90:12:090601:1433

№ п/п	Наименование характеристики земельного участка	Значение характеристики
1	2	3
1	Адрес земельного участка	Крым Респ, Симферопольский р-н, Мирное с, 11 д
	Местоположение земельного участка (при отсутствии присвоенного адреса)	–
	Дополнительные сведения о местоположении земельного участка	–
2	Площадь земельного участка ± величина погрешности определения площади ($P \pm \Delta P$), м ²	–
3	Формула, примененная для расчета предельной допустимой погрешности определения площади земельного участка (ΔP), м ²	–

4	Площадь земельного участка согласно сведениям Единого государственного реестра недвижимости ($P_{\text{кад}}$), м^2	727
5	Оценка расхождения P и $P_{\text{кад}}$ ($P - P_{\text{кад}}$), м^2	—
6	Предельный минимальный и максимальный размеры земельного участка ($P_{\text{мин}}$ и $P_{\text{макс}}$), м^2	—
7	Кадастровый или иной номер (обозначение) здания, сооружения, объекта незавершенного строительства, расположенного на земельном участке	—
8	Иные сведения	—

Сведения об уточняемых земельных участках

1. Сведения о характерных точках границы уточняемого земельного участка с кадастровым номером 90:12:090601:144

Зона №

Обозначение характерных точек границ	Существующие координаты, м		Уточненные координаты, м		Метод определения координат	Средняя квадратическая погрешность определения координат характерной точки (Mt), м	Формулы, примененные для расчета средней квадратической погрешности определения координат характерной точки (Mt), м
	X	Y	X	Y			
1	2	3	4	5	6	7	8
–	4974114. 61	5185789. 08	–	–	–	0.10	–
–	4974112. 74	5185764. 15	–	–	–	0.10	–
–	4974132. 18	5185762. 69	–	–	–	0.10	–
–	4974134. 55	5185787. 58	–	–	–	0.10	–
–	4974114. 61	5185789. 08	–	–	–	0.10	–

2. Сведения о частях границ уточняемого земельного участка с кадастровым номером 90:12:090601:144

Обозначение части границ		Горизонтальное проложение (S), м	Описание прохождения части границ	Отметка о наличии земельного спора о местоположении границ земельного участка
от т.	до т.			
1	2	3	4	5
–	–	–	–	–

3. Общие сведения об уточняемом земельном участке с кадастровым номером 90:12:090601:144

№ п/п	Наименование характеристики земельного участка	Значение характеристики
1	2	3
1	Адрес земельного участка	Крым Респ, Симферопольский р-н, Дзержинец снт, Центральная ул, 374 уч
	Местоположение земельного участка (при отсутствии присвоенного адреса)	–
	Дополнительные сведения о местоположении земельного участка	–
2	Площадь земельного участка ± величина погрешности определения площади ($P \pm \Delta P$), м ²	–
3	Формула, примененная для расчета предельной допустимой погрешности определения площади земельного участка (ΔP), м ²	–

4	Площадь земельного участка согласно сведениям Единого государственного реестра недвижимости ($P_{\text{кад}}$), м^2	494
5	Оценка расхождения P и $P_{\text{кад}}$ ($P - P_{\text{кад}}$), м^2	—
6	Предельный минимальный и максимальный размеры земельного участка ($P_{\text{мин}}$ и $P_{\text{макс}}$), м^2	—
7	Кадастровый или иной номер (обозначение) здания, сооружения, объекта незавершенного строительства, расположенного на земельном участке	—
8	Иные сведения	—

Сведения об уточняемых земельных участках

1. Сведения о характерных точках границы уточняемого земельного участка с кадастровым номером 90:12:090601:1448

Зона №

Обозначение характерных точек границ	Существующие координаты, м		Уточненные координаты, м		Метод определения координат	Средняя квадратическая погрешность определения координат характерной точки (Mt), м	Формулы, примененные для расчета средней квадратической погрешности определения координат характерной точки (Mt), м
	X	Y	X	Y			
1	2	3	4	5	6	7	8
–	4974120. 30	5185595. 25	–	–	–	0.20	–
–	4974122. 17	5185620. 23	–	–	–	0.20	–
–	4974102. 19	5185621. 71	–	–	–	0.20	–
–	4974100. 33	5185596. 75	–	–	–	0.20	–
–	4974120. 30	5185595. 25	–	–	–	0.20	–

2. Сведения о частях границ уточняемого земельного участка с кадастровым номером 90:12:090601:1448

Обозначение части границ		Горизонтальное проложение (S), м	Описание прохождения части границ	Отметка о наличии земельного спора о местоположении границ земельного участка
от т.	до т.			
1	2	3	4	5
–	–	–	–	–

3. Общие сведения об уточняемом земельном участке с кадастровым номером 90:12:090601:1448

№ п/п	Наименование характеристики земельного участка	Значение характеристики
1	2	3
1	Адрес земельного участка	Крым Респ, Симферопольский р-н, Михайловская ул, 21 уч
	Местоположение земельного участка (при отсутствии присвоенного адреса)	–
	Дополнительные сведения о местоположении земельного участка	–
2	Площадь земельного участка ± величина погрешности определения площади ($P \pm \Delta P$), м ²	–
3	Формула, примененная для расчета предельной допустимой погрешности определения площади земельного участка (ΔP), м ²	–

4	Площадь земельного участка согласно сведениям Единого государственного реестра недвижимости ($P_{\text{кад}}$), м^2	502
5	Оценка расхождения P и $P_{\text{кад}}$ ($P - P_{\text{кад}}$), м^2	—
6	Предельный минимальный и максимальный размеры земельного участка ($P_{\text{мин}}$ и $P_{\text{макс}}$), м^2	—
7	Кадастровый или иной номер (обозначение) здания, сооружения, объекта незавершенного строительства, расположенного на земельном участке	—
8	Иные сведения	—

Сведения об уточняемых земельных участках

1. Сведения о характерных точках границы уточняемого земельного участка с кадастровым номером 90:12:090601:1449

Зона №

Обозначение характерных точек границ	Существующие координаты, м		Уточненные координаты, м		Метод определения координат	Средняя квадратическая погрешность определения координат характерной точки (Mt), м	Формулы, примененные для расчета средней квадратической погрешности определения координат характерной точки (Mt), м
	X	Y	X	Y			
1	2	3	4	5	6	7	8
–	4974118. 70	5185570. 35	–	–	–	0.20	–
–	4974120. 30	5185595. 25	–	–	–	0.20	–
–	4974100. 33	5185596. 75	–	–	–	0.20	–
–	4974098. 53	5185571. 82	–	–	–	0.20	–
–	4974118. 70	5185570. 35	–	–	–	0.20	–

2. Сведения о частях границ уточняемого земельного участка с кадастровым номером 90:12:090601:1449

Обозначение части границ		Горизонтальное проложение (S), м	Описание прохождения части границ	Отметка о наличии земельного спора о местоположении границ земельного участка
от т.	до т.			
1	2	3	4	5
–	–	–	–	–

3. Общие сведения об уточняемом земельном участке с кадастровым номером 90:12:090601:1449

№ п/п	Наименование характеристики земельного участка	Значение характеристики
1	2	3
1	Адрес земельного участка	Крым Респ, Симферопольский р-н, Мирное с, Никольская ул, 20 уч
	Местоположение земельного участка (при отсутствии присвоенного адреса)	–
	Дополнительные сведения о местоположении земельного участка	–
2	Площадь земельного участка ± величина погрешности определения площади ($P \pm \Delta P$), м ²	–
3	Формула, примененная для расчета предельной допустимой погрешности определения площади земельного участка (ΔP), м ²	–

4	Площадь земельного участка согласно сведениям Единого государственного реестра недвижимости ($P_{\text{кад}}$), м^2	503
5	Оценка расхождения P и $P_{\text{кад}}$ ($P - P_{\text{кад}}$), м^2	—
6	Предельный минимальный и максимальный размеры земельного участка ($P_{\text{мин}}$ и $P_{\text{макс}}$), м^2	—
7	Кадастровый или иной номер (обозначение) здания, сооружения, объекта незавершенного строительства, расположенного на земельном участке	—
8	Иные сведения	—

Сведения об уточняемых земельных участках

1. Сведения о характерных точках границы уточняемого земельного участка с кадастровым номером 90:12:090601:145

Зона №

Обозначение характерных точек границ	Существующие координаты, м		Уточненные координаты, м		Метод определения координат	Средняя квадратическая погрешность определения координат характерной точки (Mt), м	Формулы, примененные для расчета средней квадратической погрешности определения координат характерной точки (Mt), м
	X	Y	X	Y			
1	2	3	4	5	6	7	8
–	4974050. 41	5185737. 38	–	–	–	0.10	–
–	4974048. 92	5185737. 50	–	–	–	0.10	–
–	4974047. 77	5185721. 34	–	–	–	0.10	–
–	4974049. 26	5185721. 22	–	–	–	0.10	–
–	4974050. 41	5185737. 38	–	–	–	0.10	–

2. Сведения о частях границ уточняемого земельного участка с кадастровым номером 90:12:090601:145

Обозначение части границ		Горизонтальное проложение (S), м	Описание прохождения части границ	Отметка о наличии земельного спора о местоположении границ земельного участка
от т.	до т.			
1	2	3	4	5
–	–	–	–	–

3. Общие сведения об уточняемом земельном участке с кадастровым номером 90:12:090601:145

№ п/п	Наименование характеристики земельного участка	Значение характеристики
1	2	3
1	Адрес земельного участка	Крым Респ, Симферопольский р-н
	Местоположение земельного участка (при отсутствии присвоенного адреса)	–
	Дополнительные сведения о местоположении земельного участка	–
2	Площадь земельного участка ± величина погрешности определения площади ($P \pm \Delta P$), м ²	–
3	Формула, примененная для расчета предельной допустимой погрешности определения площади земельного участка (ΔP), м ²	–
4	Площадь земельного участка	24

	согласно сведениям Единого государственного реестра недвижимости ($P_{\text{кад}}$), м^2	
5	Оценка расхождения P и $P_{\text{кад}}$ ($P - P_{\text{кад}}$), м^2	—
6	Предельный минимальный и максимальный размеры земельного участка ($P_{\text{мин}}$ и $P_{\text{макс}}$), м^2	—
7	Кадастровый или иной номер (обозначение) здания, сооружения, объекта незавершенного строительства, расположенного на земельном участке	—
8	Иные сведения	—

Сведения об уточняемых земельных участках

1. Сведения о характерных точках границы уточняемого земельного участка с кадастровым номером 90:12:090601:146

Зона №

Обозначение характерных точек границ	Существующие координаты, м		Уточненные координаты, м		Метод определения координат	Средняя квадратическая погрешность определения координат характерной точки (Mt), м	Формулы, примененные для расчета средней квадратической погрешности определения координат характерной точки (Mt), м
	X	Y	X	Y			
1	2	3	4	5	6	7	8
–	4974048.64	5185712.44	–	–	–	0.10	–
–	4974049.26	5185721.22	–	–	–	0.10	–
–	4974047.77	5185721.34	–	–	–	0.10	–
–	4974048.92	5185737.50	–	–	–	0.10	–
–	4974030.06	5185739.05	–	–	–	0.10	–
–	4974028.85	5185713.75	–	–	–	0.10	–
–	4974048.64	5185712.44	–	–	–	0.10	–

2. Сведения о частях границ уточняемого земельного участка с кадастровым номером 90:12:090601:146

Обозначение части границ		Горизонтальное проложение (S), м	Описание прохождения части границ	Отметка о наличии земельного спора о местоположении границ земельного участка
от т.	до т.			
1	2	3	4	5
–	–	–	–	–

3. Общие сведения об уточняемом земельном участке с кадастровым номером 90:12:090601:146

№ п/п	Наименование характеристики земельного участка	Значение характеристики
1	2	3
1	Адрес земельного участка	Крым Респ, Симферопольский р-н
	Местоположение земельного участка (при отсутствии присвоенного адреса)	–
	Дополнительные сведения о местоположении земельного участка	–
2	Площадь земельного участка ± величина погрешности определения площади ($P \pm \Delta P$), м ²	–
3	Формула, примененная для расчета	–

	предельной допустимой погрешности определения площади земельного участка (ΔP), м ²	
4	Площадь земельного участка согласно сведениям Единого государственного реестра недвижимости ($P_{\text{кад}}$), м ²	482
5	Оценка расхождения P и $P_{\text{кад}}$ ($P - P_{\text{кад}}$), м ²	—
6	Предельный минимальный и максимальный размеры земельного участка ($P_{\text{мин}}$ и $P_{\text{макс}}$), м ²	—
7	Кадастровый или иной номер (обозначение) здания, сооружения, объекта незавершенного строительства, расположенного на земельном участке	—
8	Иные сведения	—

Сведения об уточняемых земельных участках

1. Сведения о характерных точках границы уточняемого земельного участка с кадастровым номером 90:12:090601:1460

Зона №

Обозначение характерных точек границ	Существующие координаты, м		Уточненные координаты, м		Метод определения координат	Средняя квадратическая погрешность определения координат характерной точки (Mt), м	Формулы, примененные для расчета средней квадратической погрешности определения координат характерной точки (Mt), м
	X	Y	X	Y			
1	2	3	4	5	6	7	8
–	4974318. 26	5185844. 72	–	–	–	0.10	–
–	4974319. 72	5185869. 16	–	–	–	0.10	–
–	4974321. 23	5185894. 92	–	–	–	0.10	–
–	4974301. 87	5185896. 28	–	–	–	0.10	–
–	4974300. 20	5185871. 28	–	–	–	0.10	–
–	4974298. 37	5185846. 09	–	–	–	0.10	–
–	4974318. 26	5185844. 72	–	–	–	0.10	–

2. Сведения о частях границ уточняемого земельного участка с кадастровым номером 90:12:090601:1460

Обозначение части границ		Горизонтальное проложение (S), м	Описание прохождения части границ	Отметка о наличии земельного спора о местоположении границ земельного участка
от т.	до т.			
1	2	3	4	5
–	–	–	–	–

3. Общие сведения об уточняемом земельном участке с кадастровым номером 90:12:090601:1460

№ п/п	Наименование характеристики земельного участка	Значение характеристики
1	2	3
1	Адрес земельного участка	Крым Респ, Симферопольский р-н, Держинец снт, 443-456 уч
	Местоположение земельного участка (при отсутствии присвоенного адреса)	–
	Дополнительные сведения о местоположении земельного участка	–
2	Площадь земельного участка ± величина погрешности определения площади ($P \pm \Delta P$), м ²	–

3	Формула, примененная для расчета предельной допустимой погрешности определения площади земельного участка (ΔP), м ²	—
4	Площадь земельного участка согласно сведениям Единого государственного реестра недвижимости ($P_{\text{кад}}$), м ²	988
5	Оценка расхождения P и $P_{\text{кад}}$ ($P - P_{\text{кад}}$), м ²	—
6	Предельный минимальный и максимальный размеры земельного участка ($P_{\text{мин}}$ и $P_{\text{макс}}$), м ²	—
7	Кадастровый или иной номер (обозначение) здания, сооружения, объекта незавершенного строительства, расположенного на земельном участке	—
8	Иные сведения	—

Сведения об уточняемых земельных участках

1. Сведения о характерных точках границы уточняемого земельного участка с кадастровым номером 90:12:090601:147

Зона №

Обозначение характерных точек границ	Существующие координаты, м		Уточненные координаты, м		Метод определения координат	Средняя квадратическая погрешность определения координат характерной точки (Mt), м	Формулы, примененные для расчета средней квадратической погрешности определения координат характерной точки (Mt), м
	X	Y	X	Y			
1	2	3	4	5	6	7	8
–	4974126. 24	5185969. 42	–	–	–	0.20	–
–	4974146. 08	5185968. 18	–	–	–	0.20	–
–	4974147. 52	5185993. 65	–	–	–	0.20	–
–	4974127. 91	5185994. 34	–	–	–	0.20	–
–	4974126. 24	5185969. 42	–	–	–	0.20	–

2. Сведения о частях границ уточняемого земельного участка с кадастровым номером 90:12:090601:147

Обозначение части границ		Горизонтальное проложение (S), м	Описание прохождения части границ	Отметка о наличии земельного спора о местоположении границ земельного участка
от т.	до т.			
1	2	3	4	5
–	–	–	–	–

3. Общие сведения об уточняемом земельном участке с кадастровым номером 90:12:090601:147

№ п/п	Наименование характеристики земельного участка	Значение характеристики
1	2	3
1	Адрес земельного участка	Крым Респ, Симферопольский р-н, Дзержинец снт, Фруктовая ул, 504 уч
	Местоположение земельного участка (при отсутствии присвоенного адреса)	–
	Дополнительные сведения о местоположении земельного участка	–
2	Площадь земельного участка ± величина погрешности определения площади ($P \pm \Delta P$), м ²	–
3	Формула, примененная для расчета предельной допустимой погрешности определения площади земельного участка (ΔP), м ²	–

4	Площадь земельного участка согласно сведениям Единого государственного реестра недвижимости ($P_{\text{кад}}$), м^2	498
5	Оценка расхождения P и $P_{\text{кад}}$ ($P - P_{\text{кад}}$), м^2	—
6	Предельный минимальный и максимальный размеры земельного участка ($P_{\text{мин}}$ и $P_{\text{макс}}$), м^2	—
7	Кадастровый или иной номер (обозначение) здания, сооружения, объекта незавершенного строительства, расположенного на земельном участке	—
8	Иные сведения	—

Сведения об уточняемых земельных участках

1. Сведения о характерных точках границы уточняемого земельного участка с кадастровым номером 90:12:090601:148

Зона №

Обозначение характерных точек границ	Существующие координаты, м		Уточненные координаты, м		Метод определения координат	Средняя квадратическая погрешность определения координат характерной точки (Mt), м	Формулы, примененные для расчета средней квадратической погрешности определения координат характерной точки (Mt), м
	X	Y	X	Y			
1	2	3	4	5	6	7	8
–	4974194. 90	5185507. 48	–	–	–	0.20	–
–	4974195. 99	5185533. 50	–	–	–	0.20	–
–	4974215. 33	5185532. 24	–	–	–	0.20	–
–	4974214. 13	5185506. 53	–	–	–	0.20	–
–	4974194. 90	5185507. 48	–	–	–	0.20	–

2. Сведения о частях границ уточняемого земельного участка с кадастровым номером 90:12:090601:148

Обозначение части границ		Горизонтальное проложение (S), м	Описание прохождения части границ	Отметка о наличии земельного спора о местоположении границ земельного участка
от т.	до т.			
1	2	3	4	5
–	–	–	–	–

3. Общие сведения об уточняемом земельном участке с кадастровым номером 90:12:090601:148

№ п/п	Наименование характеристики земельного участка	Значение характеристики
1	2	3
1	Адрес земельного участка	Крым Респ, Симферопольский р-н, Дзержинец снт, Клубничная ул, 143 уч
	Местоположение земельного участка (при отсутствии присвоенного адреса)	–
	Дополнительные сведения о местоположении земельного участка	–
2	Площадь земельного участка ± величина погрешности определения площади ($P \pm \Delta P$), м ²	–
3	Формула, примененная для расчета предельной допустимой погрешности определения площади земельного участка (ΔP), м ²	–

4	Площадь земельного участка согласно сведениям Единого государственного реестра недвижимости ($P_{\text{кад}}$), м^2	500
5	Оценка расхождения P и $P_{\text{кад}}$ ($P - P_{\text{кад}}$), м^2	—
6	Предельный минимальный и максимальный размеры земельного участка ($P_{\text{мин}}$ и $P_{\text{макс}}$), м^2	—
7	Кадастровый или иной номер (обозначение) здания, сооружения, объекта незавершенного строительства, расположенного на земельном участке	—
8	Иные сведения	—

Сведения об уточняемых земельных участках

1. Сведения о характерных точках границы уточняемого земельного участка с кадастровым номером 90:12:090601:1490

Зона №

Обозначение характерных точек границ	Существующие координаты, м		Уточненные координаты, м		Метод определения координат	Средняя квадратическая погрешность определения координат характерной точки (Mt), м	Формулы, примененные для расчета средней квадратической погрешности определения координат характерной точки (Mt), м
	X	Y	X	Y			
1	2	3	4	5	6	7	8
–	4974278. 33	5184666. 99	–	–	–	0.10	–
–	4974277. 91	5184686. 15	–	–	–	0.10	–
–	4974251. 91	5184685. 54	–	–	–	0.10	–
–	4974252. 34	5184666. 39	–	–	–	0.10	–
–	4974278. 33	5184666. 99	–	–	–	0.10	–

2. Сведения о частях границ уточняемого земельного участка с кадастровым номером 90:12:090601:1490

Обозначение части границ		Горизонтальное проложение (S), м	Описание прохождения части границ	Отметка о наличии земельного спора о местоположении границ земельного участка
от т.	до т.			
1	2	3	4	5
–	–	–	–	–

3. Общие сведения об уточняемом земельном участке с кадастровым номером 90:12:090601:1490

№ п/п	Наименование характеристики земельного участка	Значение характеристики
1	2	3
1	Адрес земельного участка	Крым Респ, Симферопольский р-н, Мирное с, 9 д
	Местоположение земельного участка (при отсутствии присвоенного адреса)	–
	Дополнительные сведения о местоположении земельного участка	–
2	Площадь земельного участка ± величина погрешности определения площади ($P \pm \Delta P$), м ²	–
3	Формула, примененная для расчета предельной допустимой погрешности определения площади земельного участка (ΔP), м ²	–
4	Площадь земельного участка	498

	согласно сведениям Единого государственного реестра недвижимости ($P_{\text{кад}}$), м^2	
5	Оценка расхождения P и $P_{\text{кад}}$ ($P - P_{\text{кад}}$), м^2	—
6	Предельный минимальный и максимальный размеры земельного участка ($P_{\text{мин}}$ и $P_{\text{макс}}$), м^2	—
7	Кадастровый или иной номер (обозначение) здания, сооружения, объекта незавершенного строительства, расположенного на земельном участке	—
8	Иные сведения	—

Сведения об уточняемых земельных участках

1. Сведения о характерных точках границы уточняемого земельного участка с кадастровым номером 90:12:090601:1491

Зона №

Обозначение характерных точек границ	Существующие координаты, м		Уточненные координаты, м		Метод определения координат	Средняя квадратическая погрешность определения координат характерной точки (Mt), м	Формулы, примененные для расчета средней квадратической погрешности определения координат характерной точки (Mt), м
	X	Y	X	Y			
1	2	3	4	5	6	7	8
–	4974303. 53	5184667. 57	–	–	–	0.10	–
–	4974302. 96	5184686. 74	–	–	–	0.10	–
–	4974277. 91	5184686. 15	–	–	–	0.10	–
–	4974278. 33	5184666. 99	–	–	–	0.10	–
–	4974303. 53	5184667. 57	–	–	–	0.10	–

2. Сведения о частях границ уточняемого земельного участка с кадастровым номером 90:12:090601:1491

Обозначение части границ		Горизонтальное проложение (S), м	Описание прохождения части границ	Отметка о наличии земельного спора о местоположении границ земельного участка
от т.	до т.			
1	2	3	4	5
–	–	–	–	–

3. Общие сведения об уточняемом земельном участке с кадастровым номером 90:12:090601:1491

№ п/п	Наименование характеристики земельного участка	Значение характеристики
1	2	3
1	Адрес земельного участка	Крым Респ, Симферопольский р-н, Мирное с, 10 д
	Местоположение земельного участка (при отсутствии присвоенного адреса)	–
	Дополнительные сведения о местоположении земельного участка	–
2	Площадь земельного участка ± величина погрешности определения площади ($P \pm \Delta P$), м ²	–
3	Формула, примененная для расчета предельной допустимой погрешности определения площади земельного участка (ΔP), м ²	–

4	Площадь земельного участка согласно сведениям Единого государственного реестра недвижимости ($P_{\text{кад}}$), м^2	482
5	Оценка расхождения P и $P_{\text{кад}}$ ($P - P_{\text{кад}}$), м^2	—
6	Предельный минимальный и максимальный размеры земельного участка ($P_{\text{мин}}$ и $P_{\text{макс}}$), м^2	—
7	Кадастровый или иной номер (обозначение) здания, сооружения, объекта незавершенного строительства, расположенного на земельном участке	—
8	Иные сведения	—

Сведения об уточняемых земельных участках

1. Сведения о характерных точках границы уточняемого земельного участка с кадастровым номером 90:12:090601:15

Зона №

Обозначение характерных точек границ	Существующие координаты, м		Уточненные координаты, м		Метод определения координат	Средняя квадратическая погрешность определения координат характерной точки (Mt), м	Формулы, примененные для расчета средней квадратической погрешности определения координат характерной точки (Mt), м
	X	Y	X	Y			
1	2	3	4	5	6	7	8
–	4974198. 37	5185846. 81	–	–	–	0.20	–
–	4974178. 27	5185848. 30	–	–	–	0.20	–
–	4974177. 26	5185823. 16	–	–	–	0.20	–
–	4974196. 72	5185821. 88	–	–	–	0.20	–
–	4974198. 37	5185846. 81	–	–	–	0.20	–

2. Сведения о частях границ уточняемого земельного участка с кадастровым номером 90:12:090601:15

Обозначение части границ		Горизонтальное проложение (S), м	Описание прохождения части границ	Отметка о наличии земельного спора о местоположении границ земельного участка
от т.	до т.			
1	2	3	4	5
–	–	–	–	–

3. Общие сведения об уточняемом земельном участке с кадастровым номером 90:12:090601:15

№ п/п	Наименование характеристики земельного участка	Значение характеристики
1	2	3
1	Адрес земельного участка	Крым Респ, Симферопольский р-н, Дзержинец снт, Ореховая ул, 419 уч
	Местоположение земельного участка (при отсутствии присвоенного адреса)	–
	Дополнительные сведения о местоположении земельного участка	–
2	Площадь земельного участка ± величина погрешности определения площади ($P \pm \Delta P$), м ²	–
3	Формула, примененная для расчета предельной допустимой погрешности определения площади земельного участка (ΔP), м ²	–

4	Площадь земельного участка согласно сведениям Единого государственного реестра недвижимости ($P_{\text{кад}}$), м^2	497
5	Оценка расхождения P и $P_{\text{кад}}$ ($P - P_{\text{кад}}$), м^2	—
6	Предельный минимальный и максимальный размеры земельного участка ($P_{\text{мин}}$ и $P_{\text{макс}}$), м^2	—
7	Кадастровый или иной номер (обозначение) здания, сооружения, объекта незавершенного строительства, расположенного на земельном участке	—
8	Иные сведения	—

Сведения об уточняемых земельных участках

1. Сведения о характерных точках границы уточняемого земельного участка с кадастровым номером 90:12:090601:150

Зона №

Обозначение характерных точек границ	Существующие координаты, м		Уточненные координаты, м		Метод определения координат	Средняя квадратическая погрешность определения координат характерной точки (Mt), м	Формулы, примененные для расчета средней квадратической погрешности определения координат характерной точки (Mt), м
	X	Y	X	Y			
1	2	3	4	5	6	7	8
–	4974360. 67	5184946. 75	–	–	–	0.20	–
–	4974335. 27	5184946. 20	–	–	–	0.20	–
–	4974335. 69	5184927. 00	–	–	–	0.20	–
–	4974361. 08	5184927. 55	–	–	–	0.20	–
–	4974360. 67	5184946. 75	–	–	–	0.20	–

2. Сведения о частях границ уточняемого земельного участка с кадастровым номером 90:12:090601:150

Обозначение части границ		Горизонтальное проложение (S), м	Описание прохождения части границ	Отметка о наличии земельного спора о местоположении границ земельного участка
от т.	до т.			
1	2	3	4	5
–	–	–	–	–

3. Общие сведения об уточняемом земельном участке с кадастровым номером 90:12:090601:150

№ п/п	Наименование характеристики земельного участка	Значение характеристики
1	2	3
1	Адрес земельного участка	Крым Респ, Симферопольский р-н, Дзержинец снт, Липовая ул, 102 уч
	Местоположение земельного участка (при отсутствии присвоенного адреса)	–
	Дополнительные сведения о местоположении земельного участка	–
2	Площадь земельного участка ± величина погрешности определения площади ($P \pm \Delta P$), м ²	–
3	Формула, примененная для расчета предельной допустимой погрешности определения площади земельного участка (ΔP), м ²	–

4	Площадь земельного участка согласно сведениям Единого государственного реестра недвижимости ($P_{\text{кад}}$), м^2	488
5	Оценка расхождения P и $P_{\text{кад}}$ ($P - P_{\text{кад}}$), м^2	—
6	Предельный минимальный и максимальный размеры земельного участка ($P_{\text{мин}}$ и $P_{\text{макс}}$), м^2	—
7	Кадастровый или иной номер (обозначение) здания, сооружения, объекта незавершенного строительства, расположенного на земельном участке	—
8	Иные сведения	—

Сведения об уточняемых земельных участках

1. Сведения о характерных точках границы уточняемого земельного участка с кадастровым номером 90:12:090601:151

Зона №

Обозначение характерных точек границ	Существующие координаты, м		Уточненные координаты, м		Метод определения координат	Средняя квадратическая погрешность определения координат характерной точки (Mt), м	Формулы, примененные для расчета средней квадратической погрешности определения координат характерной точки (Mt), м
	X	Y	X	Y			
1	2	3	4	5	6	7	8
–	4973905. 09	5185666. 34	–	–	–	0.20	–
–	4973884. 87	5185667. 75	–	–	–	0.20	–
–	4973884. 74	5185657. 15	–	–	–	0.20	–
–	4973872. 03	5185655. 59	–	–	–	0.20	–
–	4973874. 32	5185650. 21	–	–	–	0.20	–
–	4973877. 35	5185644. 77	–	–	–	0.20	–
–	4973883. 45	5185642. 80	–	–	–	0.20	–
–	4973903. 62	5185641. 38	–	–	–	0.20	–
–	4973905. 09	5185666. 34	–	–	–	0.20	–

2. Сведения о частях границ уточняемого земельного участка с кадастровым номером 90:12:090601:151

Обозначение части границ		Горизонтальное проложение (S), м	Описание прохождения части границ	Отметка о наличии земельного спора о местоположении границ земельного участка
от т.	до т.			
1	2	3	4	5
–	–	–	–	–

3. Общие сведения об уточняемом земельном участке с кадастровым номером 90:12:090601:151

№ п/п	Наименование характеристики земельного участка	Значение характеристики
1	2	3
1	Адрес земельного участка	Крым Респ, Симферопольский р-н, Дзержинец с, Михайловская ул, 2 уч, Российская Федерация, Республика Крым, Симферопольский муниципальный район, Мирновское сельское поселение, садовое товарищество СПК Дзержинец, ул Михайловская, з/у 2

	Местоположение земельного участка (при отсутствии присвоенного адреса)	—
	Дополнительные сведения о местоположении земельного участка	—
2	Площадь земельного участка \pm величина погрешности определения площади ($P \pm \Delta P$), м ²	—
3	Формула, примененная для расчета предельной допустимой погрешности определения площади земельного участка (ΔP), м ²	—
4	Площадь земельного участка согласно сведениям Единого государственного реестра недвижимости ($P_{\text{кад}}$), м ²	620
5	Оценка расхождения P и $P_{\text{кад}}$ ($P - P_{\text{кад}}$), м ²	—
6	Предельный минимальный и максимальный размеры земельного участка ($P_{\text{мин}}$ и $P_{\text{макс}}$), м ²	—
7	Кадастровый или иной номер (обозначение) здания, сооружения, объекта незавершенного строительства, расположенного на земельном участке	—
8	Иные сведения	—

Сведения об уточняемых земельных участках

1. Сведения о характерных точках границы уточняемого земельного участка с кадастровым номером 90:12:090601:153

Зона №

Обозначение характерных точек границ	Существующие координаты, м		Уточненные координаты, м		Метод определения координат	Средняя квадратическая погрешность определения координат характерной точки (Mt), м	Формулы, примененные для расчета средней квадратической погрешности определения координат характерной точки (Mt), м
	X	Y	X	Y			
1	2	3	4	5	6	7	8
–	4974080. 68	5185885. 14	–	–	–	0.10	–
–	4974060. 81	5185886. 38	–	–	–	0.10	–
–	4974062. 51	5185911. 42	–	–	–	0.10	–
–	4974082. 32	5185910. 20	–	–	–	0.10	–
–	4974080. 68	5185885. 14	–	–	–	0.10	–

2. Сведения о частях границ уточняемого земельного участка с кадастровым номером 90:12:090601:153

Обозначение части границ		Горизонтальное проложение (S), м	Описание прохождения части границ	Отметка о наличии земельного спора о местоположении границ земельного участка
от т.	до т.			
1	2	3	4	5
–	–	–	–	–

3. Общие сведения об уточняемом земельном участке с кадастровым номером 90:12:090601:153

№ п/п	Наименование характеристики земельного участка	Значение характеристики
1	2	3
1	Адрес земельного участка	Крым Респ, Симферопольский муниципальный район, Мирное село, Ягодная ул, 5 з/у
	Местоположение земельного участка (при отсутствии присвоенного адреса)	–
	Дополнительные сведения о местоположении земельного участка	–
2	Площадь земельного участка ± величина погрешности определения площади ($P \pm \Delta P$), м ²	–
3	Формула, примененная для расчета предельной допустимой погрешности определения площади земельного участка (ΔP), м ²	–

4	Площадь земельного участка согласно сведениям Единого государственного реестра недвижимости ($P_{\text{кад}}$), м^2	499
5	Оценка расхождения P и $P_{\text{кад}}$ ($P - P_{\text{кад}}$), м^2	—
6	Предельный минимальный и максимальный размеры земельного участка ($P_{\text{мин}}$ и $P_{\text{макс}}$), м^2	—
7	Кадастровый или иной номер (обозначение) здания, сооружения, объекта незавершенного строительства, расположенного на земельном участке	—
8	Иные сведения	—

Сведения об уточняемых земельных участках

1. Сведения о характерных точках границы уточняемого земельного участка с кадастровым номером 90:12:090601:154

Зона №

Обозначение характерных точек границ	Существующие координаты, м		Уточненные координаты, м		Метод определения координат	Средняя квадратическая погрешность определения координат характерной точки (Mt), м	Формулы, примененные для расчета средней квадратической погрешности определения координат характерной точки (Mt), м
	X	Y	X	Y			
1	2	3	4	5	6	7	8
–	4974445. 98	5185892. 49	–	–	–	0.10	–
–	4974447. 65	5185917. 24	–	–	–	0.10	–
–	4974423. 63	5185918. 57	–	–	–	0.10	–
–	4974421. 86	5185893. 64	–	–	–	0.10	–
–	4974445. 98	5185892. 49	–	–	–	0.10	–

2. Сведения о частях границ уточняемого земельного участка с кадастровым номером 90:12:090601:154

Обозначение части границ		Горизонтальное проложение (S), м	Описание прохождения части границ	Отметка о наличии земельного спора о местоположении границ земельного участка
от т.	до т.			
1	2	3	4	5
–	–	24.81	–	–
–	–	24.06	–	–
–	–	24.99	–	–
–	–	24.15	–	–

3. Общие сведения об уточняемом земельном участке с кадастровым номером 90:12:090601:154

№ п/п	Наименование характеристики земельного участка	Значение характеристики
1	2	3
1	Адрес земельного участка	Крым Респ, Симферопольский р-н, Держинец снт, Ягодная ул, 485 уч
	Местоположение земельного участка (при отсутствии присвоенного адреса)	–
	Дополнительные сведения о местоположении земельного участка	–
2	Площадь земельного участка ± величина погрешности определения площади ($P \pm \Delta P$), м ²	–
3	Формула, примененная для расчета	–

	предельной допустимой погрешности определения площади земельного участка (ΔP), м ²	
4	Площадь земельного участка согласно сведениям Единого государственного реестра недвижимости ($P_{\text{кад}}$), м ²	600
5	Оценка расхождения P и $P_{\text{кад}}$ ($P - P_{\text{кад}}$), м ²	—
6	Предельный минимальный и максимальный размеры земельного участка ($P_{\text{мин}}$ и $P_{\text{макс}}$), м ²	—
7	Кадастровый или иной номер (обозначение) здания, сооружения, объекта незавершенного строительства, расположенного на земельном участке	—
8	Иные сведения	—

Сведения об уточняемых земельных участках

1. Сведения о характерных точках границы уточняемого земельного участка с кадастровым номером 90:12:090601:155

Зона №

Обозначение характерных точек границ	Существующие координаты, м		Уточненные координаты, м		Метод определения координат	Средняя квадратическая погрешность определения координат характерной точки (Mt), м	Формулы, примененные для расчета средней квадратической погрешности определения координат характерной точки (Mt), м
	X	Y	X	Y			
1	2	3	4	5	6	7	8
–	4974226. 54	5185588. 00	–	–	–	0.20	–
–	4974199. 92	5185589. 97	–	–	–	0.20	–
–	4974198. 20	5185564. 93	–	–	–	0.20	–
–	4974225. 04	5185563. 68	–	–	–	0.20	–
–	4974226. 54	5185588. 00	–	–	–	0.20	–

2. Сведения о частях границ уточняемого земельного участка с кадастровым номером 90:12:090601:155

Обозначение части границ		Горизонтальное проложение (S), м	Описание прохождения части границ	Отметка о наличии земельного спора о местоположении границ земельного участка
от т.	до т.			
1	2	3	4	5
–	–	26.69	–	–
–	–	25.10	–	–
–	–	26.87	–	–
–	–	24.37	–	–

3. Общие сведения об уточняемом земельном участке с кадастровым номером 90:12:090601:155

№ п/п	Наименование характеристики земельного участка	Значение характеристики
1	2	3
1	Адрес земельного участка	Крым Респ, Симферопольский р-н, Держинец снт, 189 уч
	Местоположение земельного участка (при отсутствии присвоенного адреса)	–
	Дополнительные сведения о местоположении земельного участка	–
2	Площадь земельного участка ± величина погрешности определения площади ($P \pm \Delta P$), м ²	–
3	Формула, примененная для расчета	–

	предельной допустимой погрешности определения площади земельного участка (ΔP), м ²	
4	Площадь земельного участка согласно сведениям Единого государственного реестра недвижимости ($P_{\text{кад}}$), м ²	662
5	Оценка расхождения P и $P_{\text{кад}}$ ($P - P_{\text{кад}}$), м ²	—
6	Предельный минимальный и максимальный размеры земельного участка ($P_{\text{мин}}$ и $P_{\text{макс}}$), м ²	—
7	Кадастровый или иной номер (обозначение) здания, сооружения, объекта незавершенного строительства, расположенного на земельном участке	—
8	Иные сведения	—

Сведения об уточняемых земельных участках

1. Сведения о характерных точках границы уточняемого земельного участка с кадастровым номером 90:12:090601:156

Зона №

Обозначение характерных точек границ	Существующие координаты, м		Уточненные координаты, м		Метод определения координат	Средняя квадратическая погрешность определения координат характерной точки (Mt), м	Формулы, примененные для расчета средней квадратической погрешности определения координат характерной точки (Mt), м
	X	Y	X	Y			
1	2	3	4	5	6	7	8
–	4974393. 25	5185487. 50	–	–	–	0.20	–
–	4974391. 41	5185463. 52	–	–	–	0.20	–
–	4974411. 76	5185461. 96	–	–	–	0.20	–
–	4974413. 20	5185486. 07	–	–	–	0.20	–
–	4974393. 25	5185487. 50	–	–	–	0.20	–

2. Сведения о частях границ уточняемого земельного участка с кадастровым номером 90:12:090601:156

Обозначение части границ		Горизонтальное проложение (S), м	Описание прохождения части границ	Отметка о наличии земельного спора о местоположении границ земельного участка
от т.	до т.			
1	2	3	4	5
–	–	–	–	–

3. Общие сведения об уточняемом земельном участке с кадастровым номером 90:12:090601:156

№ п/п	Наименование характеристики земельного участка	Значение характеристики
1	2	3
1	Адрес земельного участка	Крым Респ, Симферопольский р-н, Дзержинец снт, Клубничная ул, 41 уч
	Местоположение земельного участка (при отсутствии присвоенного адреса)	–
	Дополнительные сведения о местоположении земельного участка	–
2	Площадь земельного участка ± величина погрешности определения площади ($P \pm \Delta P$), м ²	–
3	Формула, примененная для расчета предельной допустимой погрешности определения площади земельного участка (ΔP), м ²	–

4	Площадь земельного участка согласно сведениям Единого государственного реестра недвижимости ($P_{\text{кад}}$), м^2	487
5	Оценка расхождения P и $P_{\text{кад}}$ ($P - P_{\text{кад}}$), м^2	—
6	Предельный минимальный и максимальный размеры земельного участка ($P_{\text{мин}}$ и $P_{\text{макс}}$), м^2	—
7	Кадастровый или иной номер (обозначение) здания, сооружения, объекта незавершенного строительства, расположенного на земельном участке	—
8	Иные сведения	—

Сведения об уточняемых земельных участках

1. Сведения о характерных точках границы уточняемого земельного участка с кадастровым номером 90:12:090601:1560

Зона №

Обозначение характерных точек границ	Существующие координаты, м		Уточненные координаты, м		Метод определения координат	Средняя квадратическая погрешность определения координат характерной точки (Mt), м	Формулы, примененные для расчета средней квадратической погрешности определения координат характерной точки (Mt), м
	X	Y	X	Y			
1	2	3	4	5	6	7	8
–	4974066. 55	5185681. 34	–	–	–	0.20	–
–	4974065. 44	5185655. 81	–	–	–	0.20	–
–	4974084. 52	5185653. 89	–	–	–	0.20	–
–	4974086. 22	5185679. 37	–	–	–	0.20	–
–	4974066. 55	5185681. 34	–	–	–	0.20	–

2. Сведения о частях границ уточняемого земельного участка с кадастровым номером 90:12:090601:1560

Обозначение части границ		Горизонтальное проложение (S), м	Описание прохождения части границ	Отметка о наличии земельного спора о местоположении границ земельного участка
от т.	до т.			
1	2	3	4	5
–	–	–	–	–

3. Общие сведения об уточняемом земельном участке с кадастровым номером 90:12:090601:1560

№ п/п	Наименование характеристики земельного участка	Значение характеристики
1	2	3
1	Адрес земельного участка	Крым Респ, Симферопольский р-н, 272 уч
	Местоположение земельного участка (при отсутствии присвоенного адреса)	–
	Дополнительные сведения о местоположении земельного участка	–
2	Площадь земельного участка ± величина погрешности определения площади ($P \pm \Delta P$), м ²	–
3	Формула, примененная для расчета предельной допустимой погрешности определения площади земельного участка (ΔP), м ²	–
4	Площадь земельного участка	497

	согласно сведениям Единого государственного реестра недвижимости ($P_{\text{кад}}$), м^2	
5	Оценка расхождения P и $P_{\text{кад}}$ ($P - P_{\text{кад}}$), м^2	—
6	Предельный минимальный и максимальный размеры земельного участка ($P_{\text{мин}}$ и $P_{\text{макс}}$), м^2	—
7	Кадастровый или иной номер (обозначение) здания, сооружения, объекта незавершенного строительства, расположенного на земельном участке	—
8	Иные сведения	—

Сведения об уточняемых земельных участках

1. Сведения о характерных точках границы уточняемого земельного участка с кадастровым номером 90:12:090601:157

Зона №

Обозначение характерных точек границ	Существующие координаты, м		Уточненные координаты, м		Метод определения координат	Средняя квадратическая погрешность определения координат характерной точки (Mt), м	Формулы, примененные для расчета средней квадратической погрешности определения координат характерной точки (Mt), м
	X	Y	X	Y			
1	2	3	4	5	6	7	8
–	4974267. 83	5185415. 61	–	–	–	0.10	–
–	4974269. 80	5185441. 17	–	–	–	0.10	–
–	4974244. 04	5185442. 05	–	–	–	0.10	–
–	4974241. 87	5185417. 51	–	–	–	0.10	–
–	4974267. 83	5185415. 61	–	–	–	0.10	–

2. Сведения о частях границ уточняемого земельного участка с кадастровым номером 90:12:090601:157

Обозначение части границ		Горизонтальное проложение (S), м	Описание прохождения части границ	Отметка о наличии земельного спора о местоположении границ земельного участка
от т.	до т.			
1	2	3	4	5
–	–	–	–	–

3. Общие сведения об уточняемом земельном участке с кадастровым номером 90:12:090601:157

№ п/п	Наименование характеристики земельного участка	Значение характеристики
1	2	3
1	Адрес земельного участка	Крым Респ, Симферопольский р-н, Дзержинец снт, Грушевая ул, 78 уч
	Местоположение земельного участка (при отсутствии присвоенного адреса)	–
	Дополнительные сведения о местоположении земельного участка	–
2	Площадь земельного участка ± величина погрешности определения площади ($P \pm \Delta P$), м ²	–
3	Формула, примененная для расчета предельной допустимой погрешности определения площади земельного участка (ΔP), м ²	–

4	Площадь земельного участка согласно сведениям Единого государственного реестра недвижимости ($P_{\text{кад}}$), м^2	651
5	Оценка расхождения P и $P_{\text{кад}}$ ($P - P_{\text{кад}}$), м^2	—
6	Предельный минимальный и максимальный размеры земельного участка ($P_{\text{мин}}$ и $P_{\text{макс}}$), м^2	—
7	Кадастровый или иной номер (обозначение) здания, сооружения, объекта незавершенного строительства, расположенного на земельном участке	—
8	Иные сведения	—

Сведения об уточняемых земельных участках

1. Сведения о характерных точках границы уточняемого земельного участка с кадастровым номером 90:12:090601:158

Зона №

Обозначение характерных точек границ	Существующие координаты, м		Уточненные координаты, м		Метод определения координат	Средняя квадратическая погрешность определения координат характерной точки (Mt), м	Формулы, примененные для расчета средней квадратической погрешности определения координат характерной точки (Mt), м
	X	Y	X	Y			
1	2	3	4	5	6	7	8
–	4973905. 09	5185666. 34	–	–	–	0.20	–
–	4973906. 56	5185691. 30	–	–	–	0.20	–
–	4973886. 03	5185692. 52	–	–	–	0.20	–
–	4973884. 87	5185667. 75	–	–	–	0.20	–
–	4973905. 09	5185666. 34	–	–	–	0.20	–

2. Сведения о частях границ уточняемого земельного участка с кадастровым номером 90:12:090601:158

Обозначение части границ		Горизонтальное проложение (S), м	Описание прохождения части границ	Отметка о наличии земельного спора о местоположении границ земельного участка
от т.	до т.			
1	2	3	4	5
–	–	–	–	–

3. Общие сведения об уточняемом земельном участке с кадастровым номером 90:12:090601:158

№ п/п	Наименование характеристики земельного участка	Значение характеристики
1	2	3
1	Адрес земельного участка	Крым Респ, Симферопольский р-н, Дзержинец снт, Таврическая ул, 3 уч
	Местоположение земельного участка (при отсутствии присвоенного адреса)	–
	Дополнительные сведения о местоположении земельного участка	–
2	Площадь земельного участка ± величина погрешности определения площади ($P \pm \Delta P$), м ²	–
3	Формула, примененная для расчета предельной допустимой погрешности определения площади земельного участка (ΔP), м ²	–

4	Площадь земельного участка согласно сведениям Единого государственного реестра недвижимости ($P_{\text{кад}}$), м^2	508
5	Оценка расхождения P и $P_{\text{кад}}$ ($P - P_{\text{кад}}$), м^2	—
6	Предельный минимальный и максимальный размеры земельного участка ($P_{\text{мин}}$ и $P_{\text{макс}}$), м^2	—
7	Кадастровый или иной номер (обозначение) здания, сооружения, объекта незавершенного строительства, расположенного на земельном участке	—
8	Иные сведения	—

Сведения об уточняемых земельных участках

1. Сведения о характерных точках границы уточняемого земельного участка с кадастровым номером 90:12:090601:1586

Зона №

Обозначение характерных точек границ	Существующие координаты, м		Уточненные координаты, м		Метод определения координат	Средняя квадратическая погрешность определения координат характерной точки (Mt), м	Формулы, примененные для расчета средней квадратической погрешности определения координат характерной точки (Mt), м
	X	Y	X	Y			
1	2	3	4	5	6	7	8
–	4974393. 68	5184911. 01	–	–	–	0.10	–
–	4974392. 78	5184930. 19	–	–	–	0.10	–
–	4974396. 78	5184930. 37	–	–	–	0.10	–
–	4974396. 22	5184942. 32	–	–	–	0.10	–
–	4974369. 94	5184941. 12	–	–	–	0.10	–
–	4974370. 50	5184929. 14	–	–	–	0.10	–
–	4974367. 81	5184929. 02	–	–	–	0.10	–
–	4974368. 71	5184909. 84	–	–	–	0.10	–
–	4974393. 68	5184911. 01	–	–	–	0.10	–

2. Сведения о частях границ уточняемого земельного участка с кадастровым номером 90:12:090601:1586

Обозначение части границ		Горизонтальное проложение (S), м	Описание прохождения части границ	Отметка о наличии земельного спора о местоположении границ земельного участка
от т.	до т.			
1	2	3	4	5
–	–	–	–	–

3. Общие сведения об уточняемом земельном участке с кадастровым номером 90:12:090601:1586

№ п/п	Наименование характеристики земельного участка	Значение характеристики
1	2	3
1	Адрес земельного участка	Крым Респ, Симферопольский р-н, Липовая ул
	Местоположение земельного участка (при отсутствии присвоенного адреса)	–
	Дополнительные сведения о местоположении земельного участка	–

2	Площадь земельного участка \pm величина погрешности определения площади ($P \pm \Delta P$), м ²	—
3	Формула, примененная для расчета предельной допустимой погрешности определения площади земельного участка (ΔP), м ²	—
4	Площадь земельного участка согласно сведениям Единого государственного реестра недвижимости ($P_{\text{кад}}$), м ²	795
5	Оценка расхождения P и $P_{\text{кад}}$ ($P - P_{\text{кад}}$), м ²	—
6	Предельный минимальный и максимальный размеры земельного участка ($P_{\text{мин}}$ и $P_{\text{макс}}$), м ²	—
7	Кадастровый или иной номер (обозначение) здания, сооружения, объекта незавершенного строительства, расположенного на земельном участке	—
8	Иные сведения	—

Сведения об уточняемых земельных участках

1. Сведения о характерных точках границы уточняемого земельного участка с кадастровым номером 90:12:090601:1587

Зона №

Обозначение характерных точек границ	Существующие координаты, м		Уточненные координаты, м		Метод определения координат	Средняя квадратическая погрешность определения координат характерной точки (Mt), м	Формулы, примененные для расчета средней квадратической погрешности определения координат характерной точки (Mt), м
	X	Y	X	Y			
1	2	3	4	5	6	7	8
–	4974396. 22	5184942. 32	–	–	–	0.10	–
–	4974395. 89	5184949. 35	–	–	–	0.10	–
–	4974393. 78	5184967. 77	–	–	–	0.10	–
–	4974368. 74	5184966. 58	–	–	–	0.10	–
–	4974369. 94	5184941. 12	–	–	–	0.10	–
–	4974396. 22	5184942. 32	–	–	–	0.10	–

2. Сведения о частях границ уточняемого земельного участка с кадастровым номером 90:12:090601:1587

Обозначение части границ		Горизонтальное проложение (S), м	Описание прохождения части границ	Отметка о наличии земельного спора о местоположении границ земельного участка
от т.	до т.			
1	2	3	4	5
–	–	–	–	–

3. Общие сведения об уточняемом земельном участке с кадастровым номером 90:12:090601:1587

№ п/п	Наименование характеристики земельного участка	Значение характеристики
1	2	3
1	Адрес земельного участка	Крым Респ, Симферопольский р-н, Липовая ул
	Местоположение земельного участка (при отсутствии присвоенного адреса)	–
	Дополнительные сведения о местоположении земельного участка	–
2	Площадь земельного участка ± величина погрешности определения площади ($P \pm \Delta P$), м ²	–
3	Формула, примененная для расчета предельной допустимой погрешности определения площади земельного	–

	участка (ΔP), м ²	
4	Площадь земельного участка согласно сведениям Единого государственного реестра недвижимости ($P_{\text{кад}}$), м ²	660
5	Оценка расхождения P и $P_{\text{кад}}$ ($P - P_{\text{кад}}$), м ²	—
6	Предельный минимальный и максимальный размеры земельного участка ($P_{\text{мин}}$ и $P_{\text{макс}}$), м ²	—
7	Кадастровый или иной номер (обозначение) здания, сооружения, объекта незавершенного строительства, расположенного на земельном участке	—
8	Иные сведения	—

Сведения об уточняемых земельных участках

1. Сведения о характерных точках границы уточняемого земельного участка с кадастровым номером 90:12:090601:1594

Зона №

Обозначение характерных точек границ	Существующие координаты, м		Уточненные координаты, м		Метод определения координат	Средняя квадратическая погрешность определения координат характерной точки (Mt), м	Формулы, примененные для расчета средней квадратической погрешности определения координат характерной точки (Mt), м
	X	Y	X	Y			
1	2	3	4	5	6	7	8
–	4974432. 67	5185412. 54	–	–	–	0.10	–
–	4974449. 22	5185411. 65	–	–	–	0.10	–
–	4974448. 92	5185426. 32	–	–	–	0.10	–
–	4974434. 78	5185427. 56	–	–	–	0.10	–
–	4974433. 61	5185415. 62	–	–	–	0.10	–
–	4974432. 67	5185412. 54	–	–	–	0.10	–

2. Сведения о частях границ уточняемого земельного участка с кадастровым номером 90:12:090601:1594

Обозначение части границ		Горизонтальное проложение (S), м	Описание прохождения части границ	Отметка о наличии земельного спора о местоположении границ земельного участка
от т.	до т.			
1	2	3	4	5
–	–	–	–	–

3. Общие сведения об уточняемом земельном участке с кадастровым номером 90:12:090601:1594

№ п/п	Наименование характеристики земельного участка	Значение характеристики
1	2	3
1	Адрес земельного участка	Крым Респ, Симферопольский муниципальный район, Мирновское сельское поселение, Мирное село, Дзержинец СПК, 70а уч
	Местоположение земельного участка (при отсутствии присвоенного адреса)	–
	Дополнительные сведения о местоположении земельного участка	–
2	Площадь земельного участка ± величина погрешности определения площади ($P \pm \Delta P$), м ²	–
3	Формула, примененная для расчета	–

	предельной допустимой погрешности определения площади земельного участка (ΔP), м ²	
4	Площадь земельного участка согласно сведениям Единого государственного реестра недвижимости ($P_{\text{кад}}$), м ²	225
5	Оценка расхождения P и $P_{\text{кад}}$ ($P - P_{\text{кад}}$), м ²	—
6	Предельный минимальный и максимальный размеры земельного участка ($P_{\text{мин}}$ и $P_{\text{макс}}$), м ²	—
7	Кадастровый или иной номер (обозначение) здания, сооружения, объекта незавершенного строительства, расположенного на земельном участке	—
8	Иные сведения	—

Сведения об уточняемых земельных участках

1. Сведения о характерных точках границы уточняемого земельного участка с кадастровым номером 90:12:090601:1595

Зона №

Обозначение характерных точек границ	Существующие координаты, м		Уточненные координаты, м		Метод определения координат	Средняя квадратическая погрешность определения координат характерной точки (Mt), м	Формулы, примененные для расчета средней квадратической погрешности определения координат характерной точки (Mt), м
	X	Y	X	Y			
1	2	3	4	5	6	7	8
–	4974437. 78	5185547. 29	–	–	–	0.10	–
–	4974439. 45	5185572. 24	–	–	–	0.10	–
–	4974449. 81	5185571. 54	–	–	–	0.10	–
–	4974449. 74	5185546. 47	–	–	–	0.10	–
–	4974437. 78	5185547. 29	–	–	–	0.10	–

2. Сведения о частях границ уточняемого земельного участка с кадастровым номером 90:12:090601:1595

Обозначение части границ		Горизонтальное проложение (S), м	Описание прохождения части границ	Отметка о наличии земельного спора о местоположении границ земельного участка
от т.	до т.			
1	2	3	4	5
–	–	–	–	–

3. Общие сведения об уточняемом земельном участке с кадастровым номером 90:12:090601:1595

№ п/п	Наименование характеристики земельного участка	Значение характеристики
1	2	3
1	Адрес земельного участка	Крым Респ, Симферопольский р-н
	Местоположение земельного участка (при отсутствии присвоенного адреса)	–
	Дополнительные сведения о местоположении земельного участка	–
2	Площадь земельного участка ± величина погрешности определения площади ($P \pm \Delta P$), м ²	–
3	Формула, примененная для расчета предельной допустимой погрешности определения площади земельного участка (ΔP), м ²	–
4	Площадь земельного участка	280

	согласно сведениям Единого государственного реестра недвижимости ($P_{\text{кад}}$), м^2	
5	Оценка расхождения P и $P_{\text{кад}}$ ($P - P_{\text{кад}}$), м^2	—
6	Предельный минимальный и максимальный размеры земельного участка ($P_{\text{мин}}$ и $P_{\text{макс}}$), м^2	—
7	Кадастровый или иной номер (обозначение) здания, сооружения, объекта незавершенного строительства, расположенного на земельном участке	—
8	Иные сведения	—

Сведения об уточняемых земельных участках

1. Сведения о характерных точках границы уточняемого земельного участка с кадастровым номером 90:12:090601:1596

Зона №

Обозначение характерных точек границ	Существующие координаты, м		Уточненные координаты, м		Метод определения координат	Средняя квадратическая погрешность определения координат характерной точки (Mt), м	Формулы, примененные для расчета средней квадратической погрешности определения координат характерной точки (Mt), м
	X	Y	X	Y			
1	2	3	4	5	6	7	8
–	4974441. 41	5185773. 42	–	–	–	0.10	–
–	4974443. 13	5185806. 01	–	–	–	0.10	–
–	4974449. 57	5185805. 50	–	–	–	0.10	–
–	4974447. 48	5185772. 91	–	–	–	0.10	–
–	4974441. 41	5185773. 42	–	–	–	0.10	–

2. Сведения о частях границ уточняемого земельного участка с кадастровым номером 90:12:090601:1596

Обозначение части границ		Горизонтальное проложение (S), м	Описание прохождения части границ	Отметка о наличии земельного спора о местоположении границ земельного участка
от т.	до т.			
1	2	3	4	5
–	–	–	–	–

3. Общие сведения об уточняемом земельном участке с кадастровым номером 90:12:090601:1596

№ п/п	Наименование характеристики земельного участка	Значение характеристики
1	2	3
1	Адрес земельного участка	Крым Респ, Симферопольский р-н
	Местоположение земельного участка (при отсутствии присвоенного адреса)	–
	Дополнительные сведения о местоположении земельного участка	–
2	Площадь земельного участка ± величина погрешности определения площади ($P \pm \Delta P$), м ²	–
3	Формула, примененная для расчета предельной допустимой погрешности определения площади земельного участка (ΔP), м ²	–
4	Площадь земельного участка	205

	согласно сведениям Единого государственного реестра недвижимости ($P_{\text{кад}}$), м^2	
5	Оценка расхождения P и $P_{\text{кад}}$ ($P - P_{\text{кад}}$), м^2	—
6	Предельный минимальный и максимальный размеры земельного участка ($P_{\text{мин}}$ и $P_{\text{макс}}$), м^2	—
7	Кадастровый или иной номер (обозначение) здания, сооружения, объекта незавершенного строительства, расположенного на земельном участке	—
8	Иные сведения	—

Сведения об уточняемых земельных участках

1. Сведения о характерных точках границы уточняемого земельного участка с кадастровым номером 90:12:090601:1597

Зона №

Обозначение характерных точек границ	Существующие координаты, м		Уточненные координаты, м		Метод определения координат	Средняя квадратическая погрешность определения координат характерной точки (Mt), м	Формулы, примененные для расчета средней квадратической погрешности определения координат характерной точки (Mt), м
	X	Y	X	Y			
1	2	3	4	5	6	7	8
–	4974416. 82	5185800. 79	–	–	–	0.10	–
–	4974417. 20	5185808. 04	–	–	–	0.10	–
–	4974396. 44	5185809. 00	–	–	–	0.10	–
–	4974395. 77	5185803. 19	–	–	–	0.10	–
–	4974395. 70	5185801. 86	–	–	–	0.10	–
–	4974416. 82	5185800. 79	–	–	–	0.10	–

2. Сведения о частях границ уточняемого земельного участка с кадастровым номером 90:12:090601:1597

Обозначение части границ		Горизонтальное проложение (S), м	Описание прохождения части границ	Отметка о наличии земельного спора о местоположении границ земельного участка
от т.	до т.			
1	2	3	4	5
–	–	–	–	–

3. Общие сведения об уточняемом земельном участке с кадастровым номером 90:12:090601:1597

№ п/п	Наименование характеристики земельного участка	Значение характеристики
1	2	3
1	Адрес земельного участка	Крым Респ, Симферопольский муниципальный район, Мирное село
	Местоположение земельного участка (при отсутствии присвоенного адреса)	–
	Дополнительные сведения о местоположении земельного участка	–
2	Площадь земельного участка ± величина погрешности определения площади ($P \pm \Delta P$), м ²	–
3	Формула, примененная для расчета предельной допустимой погрешности	–

	определения площади земельного участка (ΔP), m^2	
4	Площадь земельного участка согласно сведениям Единого государственного реестра недвижимости ($P_{\text{кад}}$), m^2	151
5	Оценка расхождения P и $P_{\text{кад}}$ ($P - P_{\text{кад}}$), m^2	—
6	Предельный минимальный и максимальный размеры земельного участка ($P_{\text{мин}}$ и $P_{\text{макс}}$), m^2	—
7	Кадастровый или иной номер (обозначение) здания, сооружения, объекта незавершенного строительства, расположенного на земельном участке	—
8	Иные сведения	—

Сведения об уточняемых земельных участках

1. Сведения о характерных точках границы уточняемого земельного участка с кадастровым номером 90:12:090601:1598

Зона №

Обозначение характерных точек границ	Существующие координаты, м		Уточненные координаты, м		Метод определения координат	Средняя квадратическая погрешность определения координат характерной точки (Mt), м	Формулы, примененные для расчета средней квадратической погрешности определения координат характерной точки (Mt), м
	X	Y	X	Y			
1	2	3	4	5	6	7	8
–	4974396. 44	5185809. 00	–	–	–	0.10	–
–	4974396. 33	5185809. 01	–	–	–	0.10	–
–	4974376. 35	5185810. 20	–	–	–	0.10	–
–	4974375. 82	5185804. 83	–	–	–	0.10	–
–	4974395. 77	5185803. 19	–	–	–	0.10	–
–	4974396. 44	5185809. 00	–	–	–	0.10	–

2. Сведения о частях границ уточняемого земельного участка с кадастровым номером 90:12:090601:1598

Обозначение части границ		Горизонтальное проложение (S), м	Описание прохождения части границ	Отметка о наличии земельного спора о местоположении границ земельного участка
от т.	до т.			
1	2	3	4	5
–	–	–	–	–

3. Общие сведения об уточняемом земельном участке с кадастровым номером 90:12:090601:1598

№ п/п	Наименование характеристики земельного участка	Значение характеристики
1	2	3
1	Адрес земельного участка	Крым Респ, Симферопольский р-н
	Местоположение земельного участка (при отсутствии присвоенного адреса)	–
	Дополнительные сведения о местоположении земельного участка	–
2	Площадь земельного участка ± величина погрешности определения площади ($P \pm \Delta P$), м ²	–
3	Формула, примененная для расчета предельной допустимой погрешности определения площади земельного	–

	участка (ΔP), м ²	
4	Площадь земельного участка согласно сведениям Единого государственного реестра недвижимости ($P_{\text{кад}}$), м ²	113
5	Оценка расхождения P и $P_{\text{кад}}$ ($P - P_{\text{кад}}$), м ²	—
6	Предельный минимальный и максимальный размеры земельного участка ($P_{\text{мин}}$ и $P_{\text{макс}}$), м ²	—
7	Кадастровый или иной номер (обозначение) здания, сооружения, объекта незавершенного строительства, расположенного на земельном участке	—
8	Иные сведения	—

Сведения об уточняемых земельных участках

1. Сведения о характерных точках границы уточняемого земельного участка с кадастровым номером 90:12:090601:1599

Зона №

Обозначение характерных точек границ	Существующие координаты, м		Уточненные координаты, м		Метод определения координат	Средняя квадратическая погрешность определения координат характерной точки (Mt), м	Формулы, примененные для расчета средней квадратической погрешности определения координат характерной точки (Mt), м
	X	Y	X	Y			
1	2	3	4	5	6	7	8
–	4974356. 84	5185811. 37	–	–	–	0.10	–
–	4974356. 47	5185811. 87	–	–	–	0.10	–
–	4974356. 20	5185805. 67	–	–	–	0.10	–
–	4974375. 82	5185804. 83	–	–	–	0.10	–
–	4974376. 35	5185810. 20	–	–	–	0.10	–
–	4974356. 84	5185811. 37	–	–	–	0.10	–

2. Сведения о частях границ уточняемого земельного участка с кадастровым номером 90:12:090601:1599

Обозначение части границ		Горизонтальное проложение (S), м	Описание прохождения части границ	Отметка о наличии земельного спора о местоположении границ земельного участка
от т.	до т.			
1	2	3	4	5
–	–	–	–	–

3. Общие сведения об уточняемом земельном участке с кадастровым номером 90:12:090601:1599

№ п/п	Наименование характеристики земельного участка	Значение характеристики
1	2	3
1	Адрес земельного участка	Крым Респ, Симферопольский р-н, Мирное село, Дзержинец СПК, 404 А уч
	Местоположение земельного участка (при отсутствии присвоенного адреса)	–
	Дополнительные сведения о местоположении земельного участка	–
2	Площадь земельного участка ± величина погрешности определения площади ($P \pm \Delta P$), м ²	–
3	Формула, примененная для расчета предельной допустимой погрешности	–

	определения площади земельного участка (ΔP), m^2	
4	Площадь земельного участка согласно сведениям Единого государственного реестра недвижимости ($P_{\text{кад}}$), m^2	110
5	Оценка расхождения P и $P_{\text{кад}}$ ($P - P_{\text{кад}}$), m^2	—
6	Предельный минимальный и максимальный размеры земельного участка ($P_{\text{мин}}$ и $P_{\text{макс}}$), m^2	—
7	Кадастровый или иной номер (обозначение) здания, сооружения, объекта незавершенного строительства, расположенного на земельном участке	—
8	Иные сведения	—

Сведения об уточняемых земельных участках

1. Сведения о характерных точках границы уточняемого земельного участка с кадастровым номером 90:12:090601:16

Зона №

Обозначение характерных точек границ	Существующие координаты, м		Уточненные координаты, м		Метод определения координат	Средняя квадратическая погрешность определения координат характерной точки (Mt), м	Формулы, примененные для расчета средней квадратической погрешности определения координат характерной точки (Mt), м
	X	Y	X	Y			
1	2	3	4	5	6	7	8
–	4974136. 92	5185277. 09	–	–	–	0.10	–
–	4974139. 56	5185309. 56	–	–	–	0.10	–
–	4974119. 87	5185310. 54	–	–	–	0.10	–
–	4974117. 37	5185277. 81	–	–	–	0.10	–
–	4974136. 92	5185277. 09	–	–	–	0.10	–

2. Сведения о частях границ уточняемого земельного участка с кадастровым номером 90:12:090601:16

Обозначение части границ		Горизонтальное проложение (S), м	Описание прохождения части границ	Отметка о наличии земельного спора о местоположении границ земельного участка
от т.	до т.			
1	2	3	4	5
–	–	32.58	–	–
–	–	19.71	–	–
–	–	32.83	–	–
–	–	19.56	–	–

3. Общие сведения об уточняемом земельном участке с кадастровым номером 90:12:090601:16

№ п/п	Наименование характеристики земельного участка	Значение характеристики
1	2	3
1	Адрес земельного участка	Крым Респ, Симферопольский р-н, Мирное с, Западная ул, 7А уч
	Местоположение земельного участка (при отсутствии присвоенного адреса)	–
	Дополнительные сведения о местоположении земельного участка	–
2	Площадь земельного участка ± величина погрешности определения площади ($P \pm \Delta P$), м ²	–
3	Формула, примененная для расчета	–

	предельной допустимой погрешности определения площади земельного участка (ΔP), м ²	
4	Площадь земельного участка согласно сведениям Единого государственного реестра недвижимости ($P_{\text{кад}}$), м ²	642
5	Оценка расхождения P и $P_{\text{кад}}$ ($P - P_{\text{кад}}$), м ²	—
6	Предельный минимальный и максимальный размеры земельного участка ($P_{\text{мин}}$ и $P_{\text{макс}}$), м ²	—
7	Кадастровый или иной номер (обозначение) здания, сооружения, объекта незавершенного строительства, расположенного на земельном участке	—
8	Иные сведения	—

Сведения об уточняемых земельных участках

1. Сведения о характерных точках границы уточняемого земельного участка с кадастровым номером 90:12:090601:1600

Зона №

Обозначение характерных точек границ	Существующие координаты, м		Уточненные координаты, м		Метод определения координат	Средняя квадратическая погрешность определения координат характерной точки (Mt), м	Формулы, примененные для расчета средней квадратической погрешности определения координат характерной точки (Mt), м
	X	Y	X	Y			
1	2	3	4	5	6	7	8
–	4974384. 64	5185631. 66	–	–	–	0.10	–
–	4974404. 55	5185630. 04	–	–	–	0.10	–
–	4974406. 64	5185654. 61	–	–	–	0.10	–
–	4974386. 67	5185656. 47	–	–	–	0.10	–
–	4974386. 64	5185655. 88	–	–	–	0.10	–
–	4974384. 64	5185631. 66	–	–	–	0.10	–

2. Сведения о частях границ уточняемого земельного участка с кадастровым номером 90:12:090601:1600

Обозначение части границ		Горизонтальное проложение (S), м	Описание прохождения части границ	Отметка о наличии земельного спора о местоположении границ земельного участка
от т.	до т.			
1	2	3	4	5
–	–	–	–	–

3. Общие сведения об уточняемом земельном участке с кадастровым номером 90:12:090601:1600

№ п/п	Наименование характеристики земельного участка	Значение характеристики
1	2	3
1	Адрес земельного участка	Крым Респ, Симферопольский р-н
	Местоположение земельного участка (при отсутствии присвоенного адреса)	–
	Дополнительные сведения о местоположении земельного участка	–
2	Площадь земельного участка ± величина погрешности определения площади ($P \pm \Delta P$), м ²	–
3	Формула, примененная для расчета предельной допустимой погрешности определения площади земельного	–

	участка (ΔP), м ²	
4	Площадь земельного участка согласно сведениям Единого государственного реестра недвижимости ($P_{\text{кад}}$), м ²	496
5	Оценка расхождения P и $P_{\text{кад}}$ ($P - P_{\text{кад}}$), м ²	—
6	Предельный минимальный и максимальный размеры земельного участка ($P_{\text{мин}}$ и $P_{\text{макс}}$), м ²	—
7	Кадастровый или иной номер (обозначение) здания, сооружения, объекта незавершенного строительства, расположенного на земельном участке	—
8	Иные сведения	—

Сведения об уточняемых земельных участках

1. Сведения о характерных точках границы уточняемого земельного участка с кадастровым номером 90:12:090601:1601

Зона №

Обозначение характерных точек границ	Существующие координаты, м		Уточненные координаты, м		Метод определения координат	Средняя квадратическая погрешность определения координат характерной точки (Mt), м	Формулы, примененные для расчета средней квадратической погрешности определения координат характерной точки (Mt), м
	X	Y	X	Y			
1	2	3	4	5	6	7	8
–	4974222. 61	5185908. 09	–	–	–	0.10	–
–	4974255. 67	5185906. 19	–	–	–	0.10	–
–	4974257. 52	5185929. 89	–	–	–	0.10	–
–	4974253. 52	5185930. 15	–	–	–	0.10	–
–	4974243. 95	5185930. 88	–	–	–	0.10	–
–	4974224. 07	5185932. 10	–	–	–	0.10	–
–	4974222. 61	5185908. 09	–	–	–	0.10	–

2. Сведения о частях границ уточняемого земельного участка с кадастровым номером 90:12:090601:1601

Обозначение части границ		Горизонтальное проложение (S), м	Описание прохождения части границ	Отметка о наличии земельного спора о местоположении границ земельного участка
от т.	до т.			
1	2	3	4	5
–	–	–	–	–

3. Общие сведения об уточняемом земельном участке с кадастровым номером 90:12:090601:1601

№ п/п	Наименование характеристики земельного участка	Значение характеристики
1	2	3
1	Адрес земельного участка	Крым Респ, Симферопольский р-н, Мирное с, Ягодная ул, 20 уч
	Местоположение земельного участка (при отсутствии присвоенного адреса)	–
	Дополнительные сведения о местоположении земельного участка	–
2	Площадь земельного участка ± величина погрешности определения площади ($P \pm \Delta P$), м ²	–

3	Формула, примененная для расчета предельной допустимой погрешности определения площади земельного участка (ΔP), м ²	—
4	Площадь земельного участка согласно сведениям Единого государственного реестра недвижимости ($P_{\text{кад}}$), м ²	798
5	Оценка расхождения P и $P_{\text{кад}}$ ($P - P_{\text{кад}}$), м ²	—
6	Предельный минимальный и максимальный размеры земельного участка ($P_{\text{мин}}$ и $P_{\text{макс}}$), м ²	—
7	Кадастровый или иной номер (обозначение) здания, сооружения, объекта незавершенного строительства, расположенного на земельном участке	—
8	Иные сведения	—

Сведения об уточняемых земельных участках

1. Сведения о характерных точках границы уточняемого земельного участка с кадастровым номером 90:12:090601:1602

Зона №

Обозначение характерных точек границ	Существующие координаты, м		Уточненные координаты, м		Метод определения координат	Средняя квадратическая погрешность определения координат характерной точки (Mt), м	Формулы, примененные для расчета средней квадратической погрешности определения координат характерной точки (Mt), м
	X	Y	X	Y			
1	2	3	4	5	6	7	8
–	4974240. 34	5185875. 43	–	–	–	0.10	–
–	4974238. 76	5185850. 48	–	–	–	0.10	–
–	4974251. 23	5185849. 59	–	–	–	0.10	–
–	4974253. 18	5185874. 43	–	–	–	0.10	–
–	4974248. 87	5185874. 82	–	–	–	0.10	–
–	4974240. 34	5185875. 43	–	–	–	0.10	–

2. Сведения о частях границ уточняемого земельного участка с кадастровым номером 90:12:090601:1602

Обозначение части границ		Горизонтальное проложение (S), м	Описание прохождения части границ	Отметка о наличии земельного спора о местоположении границ земельного участка
от т.	до т.			
1	2	3	4	5
–	–	–	–	–

3. Общие сведения об уточняемом земельном участке с кадастровым номером 90:12:090601:1602

№ п/п	Наименование характеристики земельного участка	Значение характеристики
1	2	3
1	Адрес земельного участка	Крым Респ, Симферопольский р-н
	Местоположение земельного участка (при отсутствии присвоенного адреса)	–
	Дополнительные сведения о местоположении земельного участка	–
2	Площадь земельного участка ± величина погрешности определения площади ($P \pm \Delta P$), м ²	–
3	Формула, примененная для расчета предельной допустимой погрешности определения площади земельного	–

	участка (ΔP), м ²	
4	Площадь земельного участка согласно сведениям Единого государственного реестра недвижимости ($P_{\text{кад}}$), м ²	317
5	Оценка расхождения P и $P_{\text{кад}}$ ($P - P_{\text{кад}}$), м ²	—
6	Предельный минимальный и максимальный размеры земельного участка ($P_{\text{мин}}$ и $P_{\text{макс}}$), м ²	—
7	Кадастровый или иной номер (обозначение) здания, сооружения, объекта незавершенного строительства, расположенного на земельном участке	—
8	Иные сведения	—

Сведения об уточняемых земельных участках

1. Сведения о характерных точках границы уточняемого земельного участка с кадастровым номером 90:12:090601:1603

Зона №

Обозначение характерных точек границ	Существующие координаты, м		Уточненные координаты, м		Метод определения координат	Средняя квадратическая погрешность определения координат характерной точки (Mt), м	Формулы, примененные для расчета средней квадратической погрешности определения координат характерной точки (Mt), м
	X	Y	X	Y			
1	2	3	4	5	6	7	8
–	4974245. 43	5185818. 08	–	–	–	0.10	–
–	4974248. 76	5185817. 88	–	–	–	0.10	–
–	4974250. 71	5185842. 77	–	–	–	0.10	–
–	4974238. 62	5185843. 85	–	–	–	0.10	–
–	4974237. 12	5185819. 06	–	–	–	0.10	–
–	4974245. 43	5185818. 08	–	–	–	0.10	–

2. Сведения о частях границ уточняемого земельного участка с кадастровым номером 90:12:090601:1603

Обозначение части границ		Горизонтальное проложение (S), м	Описание прохождения части границ	Отметка о наличии земельного спора о местоположении границ земельного участка
от т.	до т.			
1	2	3	4	5
–	–	–	–	–

3. Общие сведения об уточняемом земельном участке с кадастровым номером 90:12:090601:1603

№ п/п	Наименование характеристики земельного участка	Значение характеристики
1	2	3
1	Адрес земельного участка	Крым Респ, Симферопольский р-н, Мирное село, Ореховая улица
	Местоположение земельного участка (при отсутствии присвоенного адреса)	–
	Дополнительные сведения о местоположении земельного участка	–
2	Площадь земельного участка ± величина погрешности определения площади ($P \pm \Delta P$), м ²	–
3	Формула, примененная для расчета предельной допустимой погрешности	–

	определения площади земельного участка (ΔP), m^2	
4	Площадь земельного участка согласно сведениям Единого государственного реестра недвижимости ($P_{\text{кад}}$), m^2	297
5	Оценка расхождения P и $P_{\text{кад}}$ ($P - P_{\text{кад}}$), m^2	—
6	Предельный минимальный и максимальный размеры земельного участка ($P_{\text{мин}}$ и $P_{\text{макс}}$), m^2	—
7	Кадастровый или иной номер (обозначение) здания, сооружения, объекта незавершенного строительства, расположенного на земельном участке	—
8	Иные сведения	—

Сведения об уточняемых земельных участках

1. Сведения о характерных точках границы уточняемого земельного участка с кадастровым номером 90:12:090601:1604

Зона №

Обозначение характерных точек границ	Существующие координаты, м		Уточненные координаты, м		Метод определения координат	Средняя квадратическая погрешность определения координат характерной точки (Mt), м	Формулы, примененные для расчета средней квадратической погрешности определения координат характерной точки (Mt), м
	X	Y	X	Y			
1	2	3	4	5	6	7	8
–	4974216. 93	5185820. 43	–	–	–	0.10	–
–	4974196. 72	5185821. 88	–	–	–	0.10	–
–	4974196. 28	5185816. 38	–	–	–	0.10	–
–	4974216. 23	5185814. 99	–	–	–	0.10	–
–	4974216. 93	5185820. 43	–	–	–	0.10	–

2. Сведения о частях границ уточняемого земельного участка с кадастровым номером 90:12:090601:1604

Обозначение части границ		Горизонтальное проложение (S), м	Описание прохождения части границ	Отметка о наличии земельного спора о местоположении границ земельного участка
от т.	до т.			
1	2	3	4	5
–	–	–	–	–

3. Общие сведения об уточняемом земельном участке с кадастровым номером 90:12:090601:1604

№ п/п	Наименование характеристики земельного участка	Значение характеристики
1	2	3
1	Адрес земельного участка	Крым Респ, Симферопольский р-н
	Местоположение земельного участка (при отсутствии присвоенного адреса)	–
	Дополнительные сведения о местоположении земельного участка	–
2	Площадь земельного участка ± величина погрешности определения площади ($P \pm \Delta P$), м ²	–
3	Формула, примененная для расчета предельной допустимой погрешности определения площади земельного участка (ΔP), м ²	–
4	Площадь земельного участка	111

	согласно сведениям Единого государственного реестра недвижимости ($P_{\text{кад}}$), м^2	
5	Оценка расхождения P и $P_{\text{кад}}$ ($P - P_{\text{кад}}$), м^2	—
6	Предельный минимальный и максимальный размеры земельного участка ($P_{\text{мин}}$ и $P_{\text{макс}}$), м^2	—
7	Кадастровый или иной номер (обозначение) здания, сооружения, объекта незавершенного строительства, расположенного на земельном участке	—
8	Иные сведения	—

Сведения об уточняемых земельных участках

1. Сведения о характерных точках границы уточняемого земельного участка с кадастровым номером 90:12:090601:1605

Зона №

Обозначение характерных точек границ	Существующие координаты, м		Уточненные координаты, м		Метод определения координат	Средняя квадратическая погрешность определения координат характерной точки (Mt), м	Формулы, примененные для расчета средней квадратической погрешности определения координат характерной точки (Mt), м
	X	Y	X	Y			
1	2	3	4	5	6	7	8
–	4974175. 45	5185798. 23	–	–	–	0.10	–
–	4974175. 19	5185792. 61	–	–	–	0.10	–
–	4974194. 54	5185791. 44	–	–	–	0.10	–
–	4974194. 91	5185796. 87	–	–	–	0.10	–
–	4974175. 45	5185798. 23	–	–	–	0.10	–

2. Сведения о частях границ уточняемого земельного участка с кадастровым номером 90:12:090601:1605

Обозначение части границ		Горизонтальное проложение (S), м	Описание прохождения части границ	Отметка о наличии земельного спора о местоположении границ земельного участка
от т.	до т.			
1	2	3	4	5
–	–	–	–	–

3. Общие сведения об уточняемом земельном участке с кадастровым номером 90:12:090601:1605

№ п/п	Наименование характеристики земельного участка	Значение характеристики
1	2	3
1	Адрес земельного участка	Крым Респ, Симферопольский р-н, Мирное с., Центральная ул., 397а з/у, Республика Крым, м.р-н Симферопольский, с.п. Мирновское, с Мирное, снт СПК Дзержинец, ул Центральная, з/у 397а
	Местоположение земельного участка (при отсутствии присвоенного адреса)	–
	Дополнительные сведения о местоположении земельного участка	–
2	Площадь земельного участка ± величина погрешности определения площади ($P \pm \Delta P$), м ²	–
3	Формула, примененная для расчета предельной допустимой погрешности	–

	определения площади земельного участка (ΔP), m^2	
4	Площадь земельного участка согласно сведениям Единого государственного реестра недвижимости ($P_{\text{кад}}$), m^2	108
5	Оценка расхождения P и $P_{\text{кад}}$ ($P - P_{\text{кад}}$), m^2	—
6	Предельный минимальный и максимальный размеры земельного участка ($P_{\text{мин}}$ и $P_{\text{макс}}$), m^2	—
7	Кадастровый или иной номер (обозначение) здания, сооружения, объекта незавершенного строительства, расположенного на земельном участке	—
8	Иные сведения	—

Сведения об уточняемых земельных участках

1. Сведения о характерных точках границы уточняемого земельного участка с кадастровым номером 90:12:090601:1606

Зона №

Обозначение характерных точек границ	Существующие координаты, м		Уточненные координаты, м		Метод определения координат	Средняя квадратическая погрешность определения координат характерной точки (Mt), м	Формулы, примененные для расчета средней квадратической погрешности определения координат характерной точки (Mt), м
	X	Y	X	Y			
1	2	3	4	5	6	7	8
–	4974232. 69	5185755. 12	–	–	–	0.10	–
–	4974232. 05	5185755. 18	–	–	–	0.10	–
–	4974230. 87	5185730. 48	–	–	–	0.10	–
–	4974242. 29	5185729. 45	–	–	–	0.10	–
–	4974244. 02	5185753. 82	–	–	–	0.10	–
–	4974232. 69	5185755. 12	–	–	–	0.10	–

2. Сведения о частях границ уточняемого земельного участка с кадастровым номером 90:12:090601:1606

Обозначение части границ		Горизонтальное проложение (S), м	Описание прохождения части границ	Отметка о наличии земельного спора о местоположении границ земельного участка
от т.	до т.			
1	2	3	4	5
–	–	–	–	–

3. Общие сведения об уточняемом земельном участке с кадастровым номером 90:12:090601:1606

№ п/п	Наименование характеристики земельного участка	Значение характеристики
1	2	3
1	Адрес земельного участка	Крым Респ, Симферопольский муниципальный район, Мирновское сельское поселение, Мирное село, Дзержинец СТ, 354а уч
	Местоположение земельного участка (при отсутствии присвоенного адреса)	–
	Дополнительные сведения о местоположении земельного участка	–
2	Площадь земельного участка ± величина погрешности определения площади ($P \pm \Delta P$), м ²	–
3	Формула, примененная для расчета	–

	предельной допустимой погрешности определения площади земельного участка (ΔP), м ²	
4	Площадь земельного участка согласно сведениям Единого государственного реестра недвижимости ($P_{\text{кад}}$), м ²	289
5	Оценка расхождения P и $P_{\text{кад}}$ ($P - P_{\text{кад}}$), м ²	—
6	Предельный минимальный и максимальный размеры земельного участка ($P_{\text{мин}}$ и $P_{\text{макс}}$), м ²	—
7	Кадастровый или иной номер (обозначение) здания, сооружения, объекта незавершенного строительства, расположенного на земельном участке	—
8	Иные сведения	—

Сведения об уточняемых земельных участках

1. Сведения о характерных точках границы уточняемого земельного участка с кадастровым номером 90:12:090601:1607

Зона №

Обозначение характерных точек границ	Существующие координаты, м		Уточненные координаты, м		Метод определения координат	Средняя квадратическая погрешность определения координат характерной точки (Mt), м	Формулы, примененные для расчета средней квадратической погрешности определения координат характерной точки (Mt), м
	X	Y	X	Y			
1	2	3	4	5	6	7	8
–	4974240. 11	5185698. 72	–	–	–	0.10	–
–	4974241. 89	5185723. 76	–	–	–	0.10	–
–	4974229. 40	5185724. 68	–	–	–	0.10	–
–	4974228. 26	5185699. 77	–	–	–	0.10	–
–	4974240. 11	5185698. 72	–	–	–	0.10	–

2. Сведения о частях границ уточняемого земельного участка с кадастровым номером 90:12:090601:1607

Обозначение части границ		Горизонтальное проложение (S), м	Описание прохождения части границ	Отметка о наличии земельного спора о местоположении границ земельного участка
от т.	до т.			
1	2	3	4	5
–	–	–	–	–

3. Общие сведения об уточняемом земельном участке с кадастровым номером 90:12:090601:1607

№ п/п	Наименование характеристики земельного участка	Значение характеристики
1	2	3
1	Адрес земельного участка	Крым Респ, Симферопольский р-н, Мирное с, Владимирская ул, 318а уч
	Местоположение земельного участка (при отсутствии присвоенного адреса)	–
	Дополнительные сведения о местоположении земельного участка	–
2	Площадь земельного участка ± величина погрешности определения площади ($P \pm \Delta P$), м ²	–
3	Формула, примененная для расчета предельной допустимой погрешности определения площади земельного участка (ΔP), м ²	–

4	Площадь земельного участка согласно сведениям Единого государственного реестра недвижимости ($P_{\text{кад}}$), м^2	305
5	Оценка расхождения P и $P_{\text{кад}}$ ($P - P_{\text{кад}}$), м^2	—
6	Предельный минимальный и максимальный размеры земельного участка ($P_{\text{мин}}$ и $P_{\text{макс}}$), м^2	—
7	Кадастровый или иной номер (обозначение) здания, сооружения, объекта незавершенного строительства, расположенного на земельном участке	—
8	Иные сведения	—

Сведения об уточняемых земельных участках

1. Сведения о характерных точках границы уточняемого земельного участка с кадастровым номером 90:12:090601:1608

Зона №

Обозначение характерных точек границ	Существующие координаты, м		Уточненные координаты, м		Метод определения координат	Средняя квадратическая погрешность определения координат характерной точки (Mt), м	Формулы, примененные для расчета средней квадратической погрешности определения координат характерной точки (Mt), м
	X	Y	X	Y			
1	2	3	4	5	6	7	8
–	4974226. 34	5185674. 86	–	–	–	0.10	–
–	4974228. 22	5185699. 77	–	–	–	0.10	–
–	4974240. 11	5185698. 72	–	–	–	0.10	–
–	4974238. 37	5185674. 19	–	–	–	0.10	–
–	4974226. 34	5185674. 86	–	–	–	0.10	–

2. Сведения о частях границ уточняемого земельного участка с кадастровым номером 90:12:090601:1608

Обозначение части границ		Горизонтальное проложение (S), м	Описание прохождения части границ	Отметка о наличии земельного спора о местоположении границ земельного участка
от т.	до т.			
1	2	3	4	5
–	–	–	–	–

3. Общие сведения об уточняемом земельном участке с кадастровым номером 90:12:090601:1608

№ п/п	Наименование характеристики земельного участка	Значение характеристики
1	2	3
1	Адрес земельного участка	Крым Респ, Симферопольский р-н
	Местоположение земельного участка (при отсутствии присвоенного адреса)	–
	Дополнительные сведения о местоположении земельного участка	–
2	Площадь земельного участка ± величина погрешности определения площади ($P \pm \Delta P$), м ²	–
3	Формула, примененная для расчета предельной допустимой погрешности определения площади земельного участка (ΔP), м ²	–
4	Площадь земельного участка	297

	согласно сведениям Единого государственного реестра недвижимости ($P_{\text{кад}}$), м^2	
5	Оценка расхождения P и $P_{\text{кад}}$ ($P - P_{\text{кад}}$), м^2	—
6	Предельный минимальный и максимальный размеры земельного участка ($P_{\text{мин}}$ и $P_{\text{макс}}$), м^2	—
7	Кадастровый или иной номер (обозначение) здания, сооружения, объекта незавершенного строительства, расположенного на земельном участке	—
8	Иные сведения	—

Сведения об уточняемых земельных участках

1. Сведения о характерных точках границы уточняемого земельного участка с кадастровым номером 90:12:090601:1609

Зона №

Обозначение характерных точек границ	Существующие координаты, м		Уточненные координаты, м		Метод определения координат	Средняя квадратическая погрешность определения координат характерной точки (Mt), м	Формулы, примененные для расчета средней квадратической погрешности определения координат характерной точки (Mt), м
	X	Y	X	Y			
1	2	3	4	5	6	7	8
–	4974236. 44	5185647. 06	–	–	–	0.10	–
–	4974237. 91	5185667. 75	–	–	–	0.10	–
–	4974231. 22	5185668. 26	–	–	–	0.10	–
–	4974229. 80	5185647. 55	–	–	–	0.10	–
–	4974236. 44	5185647. 06	–	–	–	0.10	–

2. Сведения о частях границ уточняемого земельного участка с кадастровым номером 90:12:090601:1609

Обозначение части границ		Горизонтальное проложение (S), м	Описание прохождения части границ	Отметка о наличии земельного спора о местоположении границ земельного участка
от т.	до т.			
1	2	3	4	5
–	–	–	–	–

3. Общие сведения об уточняемом земельном участке с кадастровым номером 90:12:090601:1609

№ п/п	Наименование характеристики земельного участка	Значение характеристики
1	2	3
1	Адрес земельного участка	Крым Респ, Симферопольский р-н
	Местоположение земельного участка (при отсутствии присвоенного адреса)	–
	Дополнительные сведения о местоположении земельного участка	–
2	Площадь земельного участка ± величина погрешности определения площади ($P \pm \Delta P$), м ²	–
3	Формула, примененная для расчета предельной допустимой погрешности определения площади земельного участка (ΔP), м ²	–
4	Площадь земельного участка	139

	согласно сведениям Единого государственного реестра недвижимости ($P_{\text{кад}}$), м^2	
5	Оценка расхождения P и $P_{\text{кад}}$ ($P - P_{\text{кад}}$), м^2	—
6	Предельный минимальный и максимальный размеры земельного участка ($P_{\text{мин}}$ и $P_{\text{макс}}$), м^2	—
7	Кадастровый или иной номер (обозначение) здания, сооружения, объекта незавершенного строительства, расположенного на земельном участке	—
8	Иные сведения	—

Сведения об уточняемых земельных участках

1. Сведения о характерных точках границы уточняемого земельного участка с кадастровым номером 90:12:090601:1610

Зона №

Обозначение характерных точек границ	Существующие координаты, м		Уточненные координаты, м		Метод определения координат	Средняя квадратическая погрешность определения координат характерной точки (Mt), м	Формулы, примененные для расчета средней квадратической погрешности определения координат характерной точки (Mt), м
	X	Y	X	Y			
1	2	3	4	5	6	7	8
–	4974223.43	5185620.94	–	–	–	0.10	–
–	4974224.94	5185645.14	–	–	–	0.10	–
–	4974225.03	5185646.21	–	–	–	0.10	–
–	4974225.17	5185647.92	–	–	–	0.10	–
–	4974229.80	5185647.55	–	–	–	0.10	–
–	4974236.44	5185647.06	–	–	–	0.10	–
–	4974234.54	5185620.41	–	–	–	0.10	–
–	4974223.43	5185620.94	–	–	–	0.10	–

2. Сведения о частях границ уточняемого земельного участка с кадастровым номером 90:12:090601:1610

Обозначение части границ		Горизонтальное проложение (S), м	Описание прохождения части границ	Отметка о наличии земельного спора о местоположении границ земельного участка
от т.	до т.			
1	2	3	4	5
–	–	–	–	–

3. Общие сведения об уточняемом земельном участке с кадастровым номером 90:12:090601:1610

№ п/п	Наименование характеристики земельного участка	Значение характеристики
1	2	3
1	Адрес земельного участка	Крым Респ, Симферопольский р-н
	Местоположение земельного участка (при отсутствии присвоенного адреса)	–
	Дополнительные сведения о местоположении земельного участка	–
2	Площадь земельного участка ± величина погрешности определения	–

	площади ($P \pm \Delta P$), м ²	
3	Формула, примененная для расчета предельной допустимой погрешности определения площади земельного участка (ΔP), м ²	—
4	Площадь земельного участка согласно сведениям Единого государственного реестра недвижимости ($P_{\text{кад}}$), м ²	302
5	Оценка расхождения P и $P_{\text{кад}}$ ($P - P_{\text{кад}}$), м ²	—
6	Предельный минимальный и максимальный размеры земельного участка ($P_{\text{мин}}$ и $P_{\text{макс}}$), м ²	—
7	Кадастровый или иной номер (обозначение) здания, сооружения, объекта незавершенного строительства, расположенного на земельном участке	—
8	Иные сведения	—

Сведения об уточняемых земельных участках

1. Сведения о характерных точках границы уточняемого земельного участка с кадастровым номером 90:12:090601:1611

Зона №

Обозначение характерных точек границ	Существующие координаты, м		Уточненные координаты, м		Метод определения координат	Средняя квадратическая погрешность определения координат характерной точки (Mt), м	Формулы, примененные для расчета средней квадратической погрешности определения координат характерной точки (Mt), м
	X	Y	X	Y			
1	2	3	4	5	6	7	8
–	4974221. 44	5185613. 65	–	–	–	0.10	–
–	4974219. 94	5185588. 50	–	–	–	0.10	–
–	4974231. 00	5185587. 76	–	–	–	0.10	–
–	4974232. 66	5185612. 92	–	–	–	0.10	–
–	4974221. 44	5185613. 65	–	–	–	0.10	–

2. Сведения о частях границ уточняемого земельного участка с кадастровым номером 90:12:090601:1611

Обозначение части границ		Горизонтальное проложение (S), м	Описание прохождения части границ	Отметка о наличии земельного спора о местоположении границ земельного участка
от т.	до т.			
1	2	3	4	5
–	–	–	–	–

3. Общие сведения об уточняемом земельном участке с кадастровым номером 90:12:090601:1611

№ п/п	Наименование характеристики земельного участка	Значение характеристики
1	2	3
1	Адрес земельного участка	Крым Респ, Симферопольский р-н
	Местоположение земельного участка (при отсутствии присвоенного адреса)	–
	Дополнительные сведения о местоположении земельного участка	–
2	Площадь земельного участка ± величина погрешности определения площади ($P \pm \Delta P$), м ²	–
3	Формула, примененная для расчета предельной допустимой погрешности определения площади земельного участка (ΔP), м ²	–
4	Площадь земельного участка	281

	согласно сведениям Единого государственного реестра недвижимости ($P_{\text{кад}}$), м^2	
5	Оценка расхождения P и $P_{\text{кад}}$ ($P - P_{\text{кад}}$), м^2	—
6	Предельный минимальный и максимальный размеры земельного участка ($P_{\text{мин}}$ и $P_{\text{макс}}$), м^2	—
7	Кадастровый или иной номер (обозначение) здания, сооружения, объекта незавершенного строительства, расположенного на земельном участке	—
8	Иные сведения	—

Сведения об уточняемых земельных участках

1. Сведения о характерных точках границы уточняемого земельного участка с кадастровым номером 90:12:090601:1612

Зона №

Обозначение характерных точек границ	Существующие координаты, м		Уточненные координаты, м		Метод определения координат	Средняя квадратическая погрешность определения координат характерной точки (Mt), м	Формулы, примененные для расчета средней квадратической погрешности определения координат характерной точки (Mt), м
	X	Y	X	Y			
1	2	3	4	5	6	7	8
–	4974230.04	5185557.08	–	–	–	0.10	–
–	4974218.67	5185557.59	–	–	–	0.10	–
–	4974217.00	5185532.65	–	–	–	0.10	–
–	4974228.25	5185531.89	–	–	–	0.10	–
–	4974230.04	5185557.08	–	–	–	0.10	–

2. Сведения о частях границ уточняемого земельного участка с кадастровым номером 90:12:090601:1612

Обозначение части границ		Горизонтальное проложение (S), м	Описание прохождения части границ	Отметка о наличии земельного спора о местоположении границ земельного участка
от т.	до т.			
1	2	3	4	5
–	–	–	–	–

3. Общие сведения об уточняемом земельном участке с кадастровым номером 90:12:090601:1612

№ п/п	Наименование характеристики земельного участка	Значение характеристики
1	2	3
1	Адрес земельного участка	Крым Респ, Симферопольский р-н
	Местоположение земельного участка (при отсутствии присвоенного адреса)	–
	Дополнительные сведения о местоположении земельного участка	–
2	Площадь земельного участка ± величина погрешности определения площади ($P \pm \Delta P$), м ²	–
3	Формула, примененная для расчета предельной допустимой погрешности определения площади земельного участка (ΔP), м ²	–
4	Площадь земельного участка	285

	согласно сведениям Единого государственного реестра недвижимости ($P_{\text{кад}}$), м^2	
5	Оценка расхождения P и $P_{\text{кад}}$ ($P - P_{\text{кад}}$), м^2	—
6	Предельный минимальный и максимальный размеры земельного участка ($P_{\text{мин}}$ и $P_{\text{макс}}$), м^2	—
7	Кадастровый или иной номер (обозначение) здания, сооружения, объекта незавершенного строительства, расположенного на земельном участке	—
8	Иные сведения	—

Сведения об уточняемых земельных участках

1. Сведения о характерных точках границы уточняемого земельного участка с кадастровым номером 90:12:090601:1613

Зона №

Обозначение характерных точек границ	Существующие координаты, м		Уточненные координаты, м		Метод определения координат	Средняя квадратическая погрешность определения координат характерной точки (Mt), м	Формулы, примененные для расчета средней квадратической погрешности определения координат характерной точки (Mt), м
	X	Y	X	Y			
1	2	3	4	5	6	7	8
–	4974215. 35	5185532. 76	–	–	–	0.10	–
–	4974214. 16	5185507. 15	–	–	–	0.10	–
–	4974226. 46	5185506. 62	–	–	–	0.10	–
–	4974228. 25	5185531. 89	–	–	–	0.10	–
–	4974215. 35	5185532. 76	–	–	–	0.10	–

2. Сведения о частях границ уточняемого земельного участка с кадастровым номером 90:12:090601:1613

Обозначение части границ		Горизонтальное проложение (S), м	Описание прохождения части границ	Отметка о наличии земельного спора о местоположении границ земельного участка
от т.	до т.			
1	2	3	4	5
–	–	–	–	–

3. Общие сведения об уточняемом земельном участке с кадастровым номером 90:12:090601:1613

№ п/п	Наименование характеристики земельного участка	Значение характеристики
1	2	3
1	Адрес земельного участка	Крым Респ, Симферопольский район, Мирновское Сельское поселение, Клубничная улица, 143а з/у
	Местоположение земельного участка (при отсутствии присвоенного адреса)	–
	Дополнительные сведения о местоположении земельного участка	–
2	Площадь земельного участка ± величина погрешности определения площади ($P \pm \Delta P$), м ²	–
3	Формула, примененная для расчета предельной допустимой погрешности определения площади земельного	–

	участка (ΔP), м ²	
4	Площадь земельного участка согласно сведениям Единого государственного реестра недвижимости ($P_{\text{кад}}$), м ²	322
5	Оценка расхождения P и $P_{\text{кад}}$ ($P - P_{\text{кад}}$), м ²	—
6	Предельный минимальный и максимальный размеры земельного участка ($P_{\text{мин}}$ и $P_{\text{макс}}$), м ²	—
7	Кадастровый или иной номер (обозначение) здания, сооружения, объекта незавершенного строительства, расположенного на земельном участке	—
8	Иные сведения	—

Сведения об уточняемых земельных участках

1. Сведения о характерных точках границы уточняемого земельного участка с кадастровым номером 90:12:090601:1614

Зона №

Обозначение характерных точек границ	Существующие координаты, м		Уточненные координаты, м		Метод определения координат	Средняя квадратическая погрешность определения координат характерной точки (Mt), м	Формулы, примененные для расчета средней квадратической погрешности определения координат характерной точки (Mt), м
	X	Y	X	Y			
1	2	3	4	5	6	7	8
–	4974334. 51	5185813. 20	–	–	–	0.10	–
–	4974316. 59	5185814. 21	–	–	–	0.10	–
–	4974316. 17	5185807. 94	–	–	–	0.10	–
–	4974336. 15	5185806. 67	–	–	–	0.10	–
–	4974336. 56	5185813. 08	–	–	–	0.10	–
–	4974334. 51	5185813. 20	–	–	–	0.10	–

2. Сведения о частях границ уточняемого земельного участка с кадастровым номером 90:12:090601:1614

Обозначение части границ		Горизонтальное проложение (S), м	Описание прохождения части границ	Отметка о наличии земельного спора о местоположении границ земельного участка
от т.	до т.			
1	2	3	4	5
–	–	–	–	–

3. Общие сведения об уточняемом земельном участке с кадастровым номером 90:12:090601:1614

№ п/п	Наименование характеристики земельного участка	Значение характеристики
1	2	3
1	Адрес земельного участка	Крым Респ, Симферопольский р-н, Мирновское с/п, Мирное с, Центральная ул, 402а з/у, Российская Федерация, Республика Крым, Симферопольский муниципальный район, Мирновское сельское поселение, с Мирное, садовое товарищество СПК Дзержинец, ул Центральная, з/у 402а
	Местоположение земельного участка (при отсутствии присвоенного адреса)	–
	Дополнительные сведения о местоположении земельного участка	–

2	Площадь земельного участка \pm величина погрешности определения площади ($P \pm \Delta P$), м ²	—
3	Формула, примененная для расчета предельной допустимой погрешности определения площади земельного участка (ΔP), м ²	—
4	Площадь земельного участка согласно сведениям Единого государственного реестра недвижимости ($P_{\text{кад}}$), м ²	127
5	Оценка расхождения P и $P_{\text{кад}}$ ($P - P_{\text{кад}}$), м ²	—
6	Предельный минимальный и максимальный размеры земельного участка ($P_{\text{мин}}$ и $P_{\text{макс}}$), м ²	—
7	Кадастровый или иной номер (обозначение) здания, сооружения, объекта незавершенного строительства, расположенного на земельном участке	—
8	Иные сведения	—

Сведения об уточняемых земельных участках

1. Сведения о характерных точках границы уточняемого земельного участка с кадастровым номером 90:12:090601:1615

Зона №

Обозначение характерных точек границ	Существующие координаты, м		Уточненные координаты, м		Метод определения координат	Средняя квадратическая погрешность определения координат характерной точки (Mt), м	Формулы, примененные для расчета средней квадратической погрешности определения координат характерной точки (Mt), м
	X	Y	X	Y			
1	2	3	4	5	6	7	8
–	4974210. 98	5185420. 47	–	–	–	0.10	–
–	4974209. 51	5185420. 53	–	–	–	0.10	–
–	4974206. 76	5185395. 00	–	–	–	0.10	–
–	4974218. 48	5185394. 33	–	–	–	0.10	–
–	4974220. 30	5185420. 01	–	–	–	0.10	–
–	4974210. 98	5185420. 47	–	–	–	0.10	–

2. Сведения о частях границ уточняемого земельного участка с кадастровым номером 90:12:090601:1615

Обозначение части границ		Горизонтальное проложение (S), м	Описание прохождения части границ	Отметка о наличии земельного спора о местоположении границ земельного участка
от т.	до т.			
1	2	3	4	5
–	–	–	–	–

3. Общие сведения об уточняемом земельном участке с кадастровым номером 90:12:090601:1615

№ п/п	Наименование характеристики земельного участка	Значение характеристики
1	2	3
1	Адрес земельного участка	Крым Респ, Симферопольский р-н
	Местоположение земельного участка (при отсутствии присвоенного адреса)	–
	Дополнительные сведения о местоположении земельного участка	–
2	Площадь земельного участка ± величина погрешности определения площади ($P \pm \Delta P$), м ²	–
3	Формула, примененная для расчета предельной допустимой погрешности определения площади земельного	–

	участка (ΔP), м ²	
4	Площадь земельного участка согласно сведениям Единого государственного реестра недвижимости ($P_{\text{кад}}$), м ²	290
5	Оценка расхождения P и $P_{\text{кад}}$ ($P - P_{\text{кад}}$), м ²	—
6	Предельный минимальный и максимальный размеры земельного участка ($P_{\text{мин}}$ и $P_{\text{макс}}$), м ²	—
7	Кадастровый или иной номер (обозначение) здания, сооружения, объекта незавершенного строительства, расположенного на земельном участке	—
8	Иные сведения	—

Сведения об уточняемых земельных участках

1. Сведения о характерных точках границы уточняемого земельного участка с кадастровым номером 90:12:090601:1616

Зона №

Обозначение характерных точек границ	Существующие координаты, м		Уточненные координаты, м		Метод определения координат	Средняя квадратическая погрешность определения координат характерной точки (Mt), м	Формулы, примененные для расчета средней квадратической погрешности определения координат характерной точки (Mt), м
	X	Y	X	Y			
1	2	3	4	5	6	7	8
–	4974216. 33	5185364. 17	–	–	–	0.10	–
–	4974218. 08	5185388. 81	–	–	–	0.10	–
–	4974207. 93	5185389. 45	–	–	–	0.10	–
–	4974207. 11	5185364. 47	–	–	–	0.10	–
–	4974216. 33	5185364. 17	–	–	–	0.10	–

2. Сведения о частях границ уточняемого земельного участка с кадастровым номером 90:12:090601:1616

Обозначение части границ		Горизонтальное проложение (S), м	Описание прохождения части границ	Отметка о наличии земельного спора о местоположении границ земельного участка
от т.	до т.			
1	2	3	4	5
–	–	–	–	–

3. Общие сведения об уточняемом земельном участке с кадастровым номером 90:12:090601:1616

№ п/п	Наименование характеристики земельного участка	Значение характеристики
1	2	3
1	Адрес земельного участка	Крым Респ, Симферопольский р-н
	Местоположение земельного участка (при отсутствии присвоенного адреса)	–
	Дополнительные сведения о местоположении земельного участка	–
2	Площадь земельного участка ± величина погрешности определения площади ($P \pm \Delta P$), м ²	–
3	Формула, примененная для расчета предельной допустимой погрешности определения площади земельного участка (ΔP), м ²	–
4	Площадь земельного участка	241

	согласно сведениям Единого государственного реестра недвижимости ($P_{\text{кад}}$), м^2	
5	Оценка расхождения P и $P_{\text{кад}}$ ($P - P_{\text{кад}}$), м^2	—
6	Предельный минимальный и максимальный размеры земельного участка ($P_{\text{мин}}$ и $P_{\text{макс}}$), м^2	—
7	Кадастровый или иной номер (обозначение) здания, сооружения, объекта незавершенного строительства, расположенного на земельном участке	—
8	Иные сведения	—

Сведения об уточняемых земельных участках

1. Сведения о характерных точках границы уточняемого земельного участка с кадастровым номером 90:12:090601:1617

Зона №

Обозначение характерных точек границ	Существующие координаты, м		Уточненные координаты, м		Метод определения координат	Средняя квадратическая погрешность определения координат характерной точки (Mt), м	Формулы, примененные для расчета средней квадратической погрешности определения координат характерной точки (Mt), м
	X	Y	X	Y			
1	2	3	4	5	6	7	8
–	4974214. 56	5185339. 23	–	–	–	0.10	–
–	4974216. 33	5185364. 17	–	–	–	0.10	–
–	4974207. 02	5185364. 47	–	–	–	0.10	–
–	4974206. 34	5185342. 74	–	–	–	0.10	–
–	4974205. 52	5185341. 86	–	–	–	0.10	–
–	4974202. 96	5185339. 61	–	–	–	0.10	–
–	4974214. 56	5185339. 23	–	–	–	0.10	–

2. Сведения о частях границ уточняемого земельного участка с кадастровым номером 90:12:090601:1617

Обозначение части границ		Горизонтальное проложение (S), м	Описание прохождения части границ	Отметка о наличии земельного спора о местоположении границ земельного участка
от т.	до т.			
1	2	3	4	5
–	–	–	–	–

3. Общие сведения об уточняемом земельном участке с кадастровым номером 90:12:090601:1617

№ п/п	Наименование характеристики земельного участка	Значение характеристики
1	2	3
1	Адрес земельного участка	Крым Респ, Симферопольский р-н, Мирное с, Западная ул, 18а уч
	Местоположение земельного участка (при отсутствии присвоенного адреса)	–
	Дополнительные сведения о местоположении земельного участка	–
2	Площадь земельного участка ± величина погрешности определения площади ($P \pm \Delta P$), м ²	–

3	Формула, примененная для расчета предельной допустимой погрешности определения площади земельного участка (ΔP), м ²	—
4	Площадь земельного участка согласно сведениям Единого государственного реестра недвижимости ($P_{\text{кад}}$), м ²	225
5	Оценка расхождения P и $P_{\text{кад}}$ ($P - P_{\text{кад}}$), м ²	—
6	Предельный минимальный и максимальный размеры земельного участка ($P_{\text{мин}}$ и $P_{\text{макс}}$), м ²	—
7	Кадастровый или иной номер (обозначение) здания, сооружения, объекта незавершенного строительства, расположенного на земельном участке	—
8	Иные сведения	—

Сведения об уточняемых земельных участках

1. Сведения о характерных точках границы уточняемого земельного участка с кадастровым номером 90:12:090601:1618

Зона №

Обозначение характерных точек границ	Существующие координаты, м		Уточненные координаты, м		Метод определения координат	Средняя квадратическая погрешность определения координат характерной точки (Mt), м	Формулы, примененные для расчета средней квадратической погрешности определения координат характерной точки (Mt), м
	X	Y	X	Y			
1	2	3	4	5	6	7	8
–	4974419. 50	5185573. 58	–	–	–	0.10	–
–	4974419. 91	5185578. 51	–	–	–	0.10	–
–	4974445. 45	5185576. 61	–	–	–	0.10	–
–	4974446. 94	5185596. 55	–	–	–	0.10	–
–	4974449. 90	5185596. 38	–	–	–	0.10	–
–	4974449. 81	5185571. 54	–	–	–	0.10	–
–	4974439. 45	5185572. 24	–	–	–	0.10	–
–	4974419. 50	5185573. 58	–	–	–	0.10	–

2. Сведения о частях границ уточняемого земельного участка с кадастровым номером 90:12:090601:1618

Обозначение части границ		Горизонтальное проложение (S), м	Описание прохождения части границ	Отметка о наличии земельного спора о местоположении границ земельного участка
от т.	до т.			
1	2	3	4	5
–	–	–	–	–

3. Общие сведения об уточняемом земельном участке с кадастровым номером 90:12:090601:1618

№ п/п	Наименование характеристики земельного участка	Значение характеристики
1	2	3
1	Адрес земельного участка	Крым Респ, Симферопольский р-н
	Местоположение земельного участка (при отсутствии присвоенного адреса)	–
	Дополнительные сведения о местоположении земельного участка	–
2	Площадь земельного участка ± величина погрешности определения	–

	площади ($P \pm \Delta P$), м ²	
3	Формула, примененная для расчета предельной допустимой погрешности определения площади земельного участка (ΔP), м ²	—
4	Площадь земельного участка согласно сведениям Единого государственного реестра недвижимости ($P_{\text{кад}}$), м ²	220
5	Оценка расхождения P и $P_{\text{кад}}$ ($P - P_{\text{кад}}$), м ²	—
6	Предельный минимальный и максимальный размеры земельного участка ($P_{\text{мин}}$ и $P_{\text{макс}}$), м ²	—
7	Кадастровый или иной номер (обозначение) здания, сооружения, объекта незавершенного строительства, расположенного на земельном участке	—
8	Иные сведения	—

Сведения об уточняемых земельных участках

1. Сведения о характерных точках границы уточняемого земельного участка с кадастровым номером 90:12:090601:1619

Зона №

Обозначение характерных точек границ	Существующие координаты, м		Уточненные координаты, м		Метод определения координат	Средняя квадратическая погрешность определения координат характерной точки (Mt), м	Формулы, примененные для расчета средней квадратической погрешности определения координат характерной точки (Mt), м
	X	Y	X	Y			
1	2	3	4	5	6	7	8
–	4974251. 62	5186042. 71	–	–	–	0.10	–
–	4974262. 43	5186041. 86	–	–	–	0.10	–
–	4974264. 75	5186065. 92	–	–	–	0.10	–
–	4974252. 99	5186067. 30	–	–	–	0.10	–
–	4974251. 62	5186042. 71	–	–	–	0.10	–

2. Сведения о частях границ уточняемого земельного участка с кадастровым номером 90:12:090601:1619

Обозначение части границ		Горизонтальное проложение (S), м	Описание прохождения части границ	Отметка о наличии земельного спора о местоположении границ земельного участка
от т.	до т.			
1	2	3	4	5
–	–	–	–	–

3. Общие сведения об уточняемом земельном участке с кадастровым номером 90:12:090601:1619

№ п/п	Наименование характеристики земельного участка	Значение характеристики
1	2	3
1	Адрес земельного участка	Крым Респ, Симферопольский р-н
	Местоположение земельного участка (при отсутствии присвоенного адреса)	–
	Дополнительные сведения о местоположении земельного участка	–
2	Площадь земельного участка ± величина погрешности определения площади (P ± ΔP), м ²	–
3	Формула, примененная для расчета предельной допустимой погрешности определения площади земельного участка (ΔP), м ²	–
4	Площадь земельного участка	277

	согласно сведениям Единого государственного реестра недвижимости ($P_{\text{кад}}$), м^2	
5	Оценка расхождения P и $P_{\text{кад}}$ ($P - P_{\text{кад}}$), м^2	—
6	Предельный минимальный и максимальный размеры земельного участка ($P_{\text{мин}}$ и $P_{\text{макс}}$), м^2	—
7	Кадастровый или иной номер (обозначение) здания, сооружения, объекта незавершенного строительства, расположенного на земельном участке	—
8	Иные сведения	—

Сведения об уточняемых земельных участках

1. Сведения о характерных точках границы уточняемого земельного участка с кадастровым номером 90:12:090601:162

Зона №

Обозначение характерных точек границ	Существующие координаты, м		Уточненные координаты, м		Метод определения координат	Средняя квадратическая погрешность определения координат характерной точки (Mt), м	Формулы, примененные для расчета средней квадратической погрешности определения координат характерной точки (Mt), м
	X	Y	X	Y			
1	2	3	4	5	6	7	8
–	4974418. 83	5185833. 13	–	–	–	0.10	–
–	4974398. 06	5185834. 74	–	–	–	0.10	–
–	4974396. 76	5185809. 02	–	–	–	0.10	–
–	4974417. 63	5185808. 02	–	–	–	0.10	–
–	4974418. 83	5185833. 13	–	–	–	0.10	–

2. Сведения о частях границ уточняемого земельного участка с кадастровым номером 90:12:090601:162

Обозначение части границ		Горизонтальное проложение (S), м	Описание прохождения части границ	Отметка о наличии земельного спора о местоположении границ земельного участка
от т.	до т.			
1	2	3	4	5
–	–	–	–	–

3. Общие сведения об уточняемом земельном участке с кадастровым номером 90:12:090601:162

№ п/п	Наименование характеристики земельного участка	Значение характеристики
1	2	3
1	Адрес земельного участка	Крым Респ, Симферопольский р-н, Дзержинец снт, Ореховая ул, 410 уч
	Местоположение земельного участка (при отсутствии присвоенного адреса)	–
	Дополнительные сведения о местоположении земельного участка	–
2	Площадь земельного участка ± величина погрешности определения площади ($P \pm \Delta P$), м ²	–
3	Формула, примененная для расчета предельной допустимой погрешности определения площади земельного участка (ΔP), м ²	–

4	Площадь земельного участка согласно сведениям Единого государственного реестра недвижимости ($P_{\text{кад}}$), м^2	531
5	Оценка расхождения P и $P_{\text{кад}}$ ($P - P_{\text{кад}}$), м^2	—
6	Предельный минимальный и максимальный размеры земельного участка ($P_{\text{мин}}$ и $P_{\text{макс}}$), м^2	—
7	Кадастровый или иной номер (обозначение) здания, сооружения, объекта незавершенного строительства, расположенного на земельном участке	—
8	Иные сведения	—

Сведения об уточняемых земельных участках

1. Сведения о характерных точках границы уточняемого земельного участка с кадастровым номером 90:12:090601:1620

Зона №

Обозначение характерных точек границ	Существующие координаты, м		Уточненные координаты, м		Метод определения координат	Средняя квадратическая погрешность определения координат характерной точки (Mt), м	Формулы, примененные для расчета средней квадратической погрешности определения координат характерной точки (Mt), м
	X	Y	X	Y			
1	2	3	4	5	6	7	8
–	4974231. 55	5186043. 45	–	–	–	0.10	–
–	4974229. 98	5186018. 71	–	–	–	0.10	–
–	4974260. 00	5186016. 66	–	–	–	0.10	–
–	4974262. 43	5186041. 86	–	–	–	0.10	–
–	4974251. 62	5186042. 71	–	–	–	0.10	–
–	4974251. 59	5186042. 34	–	–	–	0.10	–
–	4974231. 55	5186043. 45	–	–	–	0.10	–

2. Сведения о частях границ уточняемого земельного участка с кадастровым номером 90:12:090601:1620

Обозначение части границ		Горизонтальное проложение (S), м	Описание прохождения части границ	Отметка о наличии земельного спора о местоположении границ земельного участка
от т.	до т.			
1	2	3	4	5
–	–	–	–	–

3. Общие сведения об уточняемом земельном участке с кадастровым номером 90:12:090601:1620

№ п/п	Наименование характеристики земельного участка	Значение характеристики
1	2	3
1	Адрес земельного участка	Крым Респ, Симферопольский р-н, Мирное село, Садовая улица, 12 земельный участок
	Местоположение земельного участка (при отсутствии присвоенного адреса)	–
	Дополнительные сведения о местоположении земельного участка	–
2	Площадь земельного участка ± величина погрешности определения площади ($P \pm \Delta P$), м ²	–

3	Формула, примененная для расчета предельной допустимой погрешности определения площади земельного участка (ΔP), м ²	—
4	Площадь земельного участка согласно сведениям Единого государственного реестра недвижимости ($P_{\text{кад}}$), м ²	765
5	Оценка расхождения P и $P_{\text{кад}}$ ($P - P_{\text{кад}}$), м ²	—
6	Предельный минимальный и максимальный размеры земельного участка ($P_{\text{мин}}$ и $P_{\text{макс}}$), м ²	—
7	Кадастровый или иной номер (обозначение) здания, сооружения, объекта незавершенного строительства, расположенного на земельном участке	—
8	Иные сведения	—

Сведения об уточняемых земельных участках

1. Сведения о характерных точках границы уточняемого земельного участка с кадастровым номером 90:12:090601:1621

Зона №

Обозначение характерных точек границ	Существующие координаты, м		Уточненные координаты, м		Метод определения координат	Средняя квадратическая погрешность определения координат характерной точки (Mt), м	Формулы, примененные для расчета средней квадратической погрешности определения координат характерной точки (Mt), м
	X	Y	X	Y			
1	2	3	4	5	6	7	8
–	4973889. 31	5185724. 79	–	–	–	0.10	–
–	4973890. 04	5185734. 39	–	–	–	0.10	–
–	4973890. 95	5185749. 45	–	–	–	0.10	–
–	4973885. 54	5185749. 98	–	–	–	0.10	–
–	4973875. 12	5185725. 93	–	–	–	0.10	–
–	4973888. 89	5185724. 82	–	–	–	0.10	–
–	4973889. 31	5185724. 79	–	–	–	0.10	–

2. Сведения о частях границ уточняемого земельного участка с кадастровым номером 90:12:090601:1621

Обозначение части границ		Горизонтальное проложение (S), м	Описание прохождения части границ	Отметка о наличии земельного спора о местоположении границ земельного участка
от т.	до т.			
1	2	3	4	5
–	–	–	–	–

3. Общие сведения об уточняемом земельном участке с кадастровым номером 90:12:090601:1621

№ п/п	Наименование характеристики земельного участка	Значение характеристики
1	2	3
1	Адрес земельного участка	Крым Респ, Симферопольский р-н
	Местоположение земельного участка (при отсутствии присвоенного адреса)	–
	Дополнительные сведения о местоположении земельного участка	–
2	Площадь земельного участка ± величина погрешности определения площади ($P \pm \Delta P$), м ²	–
3	Формула, примененная для расчета	–

	предельной допустимой погрешности определения площади земельного участка (ΔP), м ²	
4	Площадь земельного участка согласно сведениям Единого государственного реестра недвижимости ($P_{\text{кад}}$), м ²	245
5	Оценка расхождения P и $P_{\text{кад}}$ ($P - P_{\text{кад}}$), м ²	—
6	Предельный минимальный и максимальный размеры земельного участка ($P_{\text{мин}}$ и $P_{\text{макс}}$), м ²	—
7	Кадастровый или иной номер (обозначение) здания, сооружения, объекта незавершенного строительства, расположенного на земельном участке	—
8	Иные сведения	—

Сведения об уточняемых земельных участках

1. Сведения о характерных точках границы уточняемого земельного участка с кадастровым номером 90:12:090601:1622

Зона №

Обозначение характерных точек границ	Существующие координаты, м		Уточненные координаты, м		Метод определения координат	Средняя квадратическая погрешность определения координат характерной точки (Mt), м	Формулы, примененные для расчета средней квадратической погрешности определения координат характерной точки (Mt), м
	X	Y	X	Y			
1	2	3	4	5	6	7	8
–	4973887.14	5185701.04	–	–	–	0.10	–
–	4973889.31	5185724.79	–	–	–	0.10	–
–	4973888.89	5185724.82	–	–	–	0.10	–
–	4973875.12	5185725.93	–	–	–	0.10	–
–	4973866.75	5185706.59	–	–	–	0.10	–
–	4973867.65	5185702.97	–	–	–	0.10	–
–	4973869.87	5185701.48	–	–	–	0.10	–
–	4973887.14	5185701.04	–	–	–	0.10	–

2. Сведения о частях границ уточняемого земельного участка с кадастровым номером 90:12:090601:1622

Обозначение части границ		Горизонтальное проложение (S), м	Описание прохождения части границ	Отметка о наличии земельного спора о местоположении границ земельного участка
от т.	до т.			
1	2	3	4	5
–	–	–	–	–

3. Общие сведения об уточняемом земельном участке с кадастровым номером 90:12:090601:1622

№ п/п	Наименование характеристики земельного участка	Значение характеристики
1	2	3
1	Адрес земельного участка	Крым Респ, Симферопольский р-н
	Местоположение земельного участка (при отсутствии присвоенного адреса)	–
	Дополнительные сведения о местоположении земельного участка	–
2	Площадь земельного участка ± величина погрешности определения	–

	площади ($P \pm \Delta P$), м ²	
3	Формула, примененная для расчета предельной допустимой погрешности определения площади земельного участка (ΔP), м ²	—
4	Площадь земельного участка согласно сведениям Единого государственного реестра недвижимости ($P_{\text{кад}}$), м ²	437
5	Оценка расхождения P и $P_{\text{кад}}$ ($P - P_{\text{кад}}$), м ²	—
6	Предельный минимальный и максимальный размеры земельного участка ($P_{\text{мин}}$ и $P_{\text{макс}}$), м ²	—
7	Кадастровый или иной номер (обозначение) здания, сооружения, объекта незавершенного строительства, расположенного на земельном участке	—
8	Иные сведения	—

Сведения об уточняемых земельных участках

1. Сведения о характерных точках границы уточняемого земельного участка с кадастровым номером 90:12:090601:1623

Зона №

Обозначение характерных точек границ	Существующие координаты, м		Уточненные координаты, м		Метод определения координат	Средняя квадратическая погрешность определения координат характерной точки (Mt), м	Формулы, примененные для расчета средней квадратической погрешности определения координат характерной точки (Mt), м
	X	Y	X	Y			
1	2	3	4	5	6	7	8
–	4973946. 78	5185688. 66	–	–	–	0.10	–
–	4973945. 20	5185663. 95	–	–	–	0.10	–
–	4973965. 11	5185663. 37	–	–	–	0.10	–
–	4973966. 60	5185687. 16	–	–	–	0.10	–
–	4973946. 78	5185688. 66	–	–	–	0.10	–

2. Сведения о частях границ уточняемого земельного участка с кадастровым номером 90:12:090601:1623

Обозначение части границ		Горизонтальное проложение (S), м	Описание прохождения части границ	Отметка о наличии земельного спора о местоположении границ земельного участка
от т.	до т.			
1	2	3	4	5
–	–	–	–	–

3. Общие сведения об уточняемом земельном участке с кадастровым номером 90:12:090601:1623

№ п/п	Наименование характеристики земельного участка	Значение характеристики
1	2	3
1	Адрес земельного участка	Крым Респ, Симферопольский р-н, Мирное с, Таврическая ул, 9 уч
	Местоположение земельного участка (при отсутствии присвоенного адреса)	–
	Дополнительные сведения о местоположении земельного участка	–
2	Площадь земельного участка ± величина погрешности определения площади ($P \pm \Delta P$), м ²	–
3	Формула, примененная для расчета предельной допустимой погрешности определения площади земельного участка (ΔP), м ²	–

4	Площадь земельного участка согласно сведениям Единого государственного реестра недвижимости ($P_{\text{кад}}$), м^2	483
5	Оценка расхождения P и $P_{\text{кад}}$ ($P - P_{\text{кад}}$), м^2	—
6	Предельный минимальный и максимальный размеры земельного участка ($P_{\text{мин}}$ и $P_{\text{макс}}$), м^2	—
7	Кадастровый или иной номер (обозначение) здания, сооружения, объекта незавершенного строительства, расположенного на земельном участке	—
8	Иные сведения	—

Сведения об уточняемых земельных участках

1. Сведения о характерных точках границы уточняемого земельного участка с кадастровым номером 90:12:090601:1624

Зона №

Обозначение характерных точек границ	Существующие координаты, м		Уточненные координаты, м		Метод определения координат	Средняя квадратическая погрешность определения координат характерной точки (Mt), м	Формулы, примененные для расчета средней квадратической погрешности определения координат характерной точки (Mt), м
	X	Y	X	Y			
1	2	3	4	5	6	7	8
–	4973919. 26	5185583. 78	–	–	–	0.10	–
–	4973920. 87	5185604. 78	–	–	–	0.10	–
–	4973904. 05	5185605. 98	–	–	–	0.10	–
–	4973902. 65	5185584. 51	–	–	–	0.10	–
–	4973919. 26	5185583. 78	–	–	–	0.10	–

2. Сведения о частях границ уточняемого земельного участка с кадастровым номером 90:12:090601:1624

Обозначение части границ		Горизонтальное проложение (S), м	Описание прохождения части границ	Отметка о наличии земельного спора о местоположении границ земельного участка
от т.	до т.			
1	2	3	4	5
–	–	–	–	–

3. Общие сведения об уточняемом земельном участке с кадастровым номером 90:12:090601:1624

№ п/п	Наименование характеристики земельного участка	Значение характеристики
1	2	3
1	Адрес земельного участка	Крым Респ, Симферопольский р-н, Мирное с, Михайловская ул, 229а уч
	Местоположение земельного участка (при отсутствии присвоенного адреса)	–
	Дополнительные сведения о местоположении земельного участка	–
2	Площадь земельного участка ± величина погрешности определения площади ($P \pm \Delta P$), м ²	–
3	Формула, примененная для расчета предельной допустимой погрешности определения площади земельного участка (ΔP), м ²	–

4	Площадь земельного участка согласно сведениям Единого государственного реестра недвижимости ($P_{\text{кад}}$), м^2	356
5	Оценка расхождения P и $P_{\text{кад}}$ ($P - P_{\text{кад}}$), м^2	—
6	Предельный минимальный и максимальный размеры земельного участка ($P_{\text{мин}}$ и $P_{\text{макс}}$), м^2	—
7	Кадастровый или иной номер (обозначение) здания, сооружения, объекта незавершенного строительства, расположенного на земельном участке	—
8	Иные сведения	—

Сведения об уточняемых земельных участках

1. Сведения о характерных точках границы уточняемого земельного участка с кадастровым номером 90:12:090601:1625

Зона №

Обозначение характерных точек границ	Существующие координаты, м		Уточненные координаты, м		Метод определения координат	Средняя квадратическая погрешность определения координат характерной точки (Mt), м	Формулы, примененные для расчета средней квадратической погрешности определения координат характерной точки (Mt), м
	X	Y	X	Y			
1	2	3	4	5	6	7	8
–	4973975. 80	5185435. 64	–	–	–	0.10	–
–	4973986. 26	5185409. 82	–	–	–	0.10	–
–	4973988. 62	5185435. 05	–	–	–	0.10	–
–	4973975. 80	5185435. 64	–	–	–	0.10	–

2. Сведения о частях границ уточняемого земельного участка с кадастровым номером 90:12:090601:1625

Обозначение части границ		Горизонтальное проложение (S), м	Описание прохождения части границ	Отметка о наличии земельного спора о местоположении границ земельного участка
от т.	до т.			
1	2	3	4	5
–	–	–	–	–

3. Общие сведения об уточняемом земельном участке с кадастровым номером 90:12:090601:1625

№ п/п	Наименование характеристики земельного участка	Значение характеристики
1	2	3
1	Адрес земельного участка	Крым Респ, Симферопольский р-н
	Местоположение земельного участка (при отсутствии присвоенного адреса)	–
	Дополнительные сведения о местоположении земельного участка	–
2	Площадь земельного участка ± величина погрешности определения площади ($P \pm \Delta P$), м ²	–
3	Формула, примененная для расчета предельной допустимой погрешности определения площади земельного участка (ΔP), м ²	–
4	Площадь земельного участка согласно сведениям Единого государственного реестра	162

	недвижимости ($P_{\text{кад}}$), м^2	
5	Оценка расхождения P и $P_{\text{кад}}$ ($P - P_{\text{кад}}$), м^2	—
6	Предельный минимальный и максимальный размеры земельного участка ($P_{\text{мин}}$ и $P_{\text{макс}}$), м^2	—
7	Кадастровый или иной номер (обозначение) здания, сооружения, объекта незавершенного строительства, расположенного на земельном участке	—
8	Иные сведения	—

Сведения об уточняемых земельных участках

1. Сведения о характерных точках границы уточняемого земельного участка с кадастровым номером 90:12:090601:1626

Зона №

Обозначение характерных точек границ	Существующие координаты, м		Уточненные координаты, м		Метод определения координат	Средняя квадратическая погрешность определения координат характерной точки (Mt), м	Формулы, примененные для расчета средней квадратической погрешности определения координат характерной точки (Mt), м
	X	Y	X	Y			
1	2	3	4	5	6	7	8
–	4973989. 54	5185399. 18	–	–	–	0.10	–
–	4973995. 89	5185379. 99	–	–	–	0.10	–
–	4974022. 92	5185378. 10	–	–	–	0.10	–
–	4974024. 77	5185401. 69	–	–	–	0.10	–
–	4973995. 93	5185403. 63	–	–	–	0.10	–
–	4973990. 67	5185402. 12	–	–	–	0.10	–
–	4973989. 54	5185399. 18	–	–	–	0.10	–

2. Сведения о частях границ уточняемого земельного участка с кадастровым номером 90:12:090601:1626

Обозначение части границ		Горизонтальное проложение (S), м	Описание прохождения части границ	Отметка о наличии земельного спора о местоположении границ земельного участка
от т.	до т.			
1	2	3	4	5
–	–	–	–	–

3. Общие сведения об уточняемом земельном участке с кадастровым номером 90:12:090601:1626

№ п/п	Наименование характеристики земельного участка	Значение характеристики
1	2	3
1	Адрес земельного участка	Крым Респ, Симферопольский р-н, Мирное с, Виноградная ул, 1 з/у
	Местоположение земельного участка (при отсутствии присвоенного адреса)	–
	Дополнительные сведения о местоположении земельного участка	–
2	Площадь земельного участка ± величина погрешности определения площади ($P \pm \Delta P$), м ²	–

3	Формула, примененная для расчета предельной допустимой погрешности определения площади земельного участка (ΔP), м ²	—
4	Площадь земельного участка согласно сведениям Единого государственного реестра недвижимости ($P_{\text{кад}}$), м ²	744
5	Оценка расхождения P и $P_{\text{кад}}$ ($P - P_{\text{кад}}$), м ²	—
6	Предельный минимальный и максимальный размеры земельного участка ($P_{\text{мин}}$ и $P_{\text{макс}}$), м ²	—
7	Кадастровый или иной номер (обозначение) здания, сооружения, объекта незавершенного строительства, расположенного на земельном участке	—
8	Иные сведения	—

Сведения об уточняемых земельных участках

1. Сведения о характерных точках границы уточняемого земельного участка с кадастровым номером 90:12:090601:1627

Зона №

Обозначение характерных точек границ	Существующие координаты, м		Уточненные координаты, м		Метод определения координат	Средняя квадратическая погрешность определения координат характерной точки (Mt), м	Формулы, примененные для расчета средней квадратической погрешности определения координат характерной точки (Mt), м
	X	Y	X	Y			
1	2	3	4	5	6	7	8
–	4974024. 77	5185401. 69	–	–	–	0.10	–
–	4974022. 92	5185378. 10	–	–	–	0.10	–
–	4974022. 84	5185377. 30	–	–	–	0.10	–
–	4974044. 17	5185375. 82	–	–	–	0.10	–
–	4974045. 98	5185400. 26	–	–	–	0.10	–
–	4974024. 77	5185401. 69	–	–	–	0.10	–

2. Сведения о частях границ уточняемого земельного участка с кадастровым номером 90:12:090601:1627

Обозначение части границ		Горизонтальное проложение (S), м	Описание прохождения части границ	Отметка о наличии земельного спора о местоположении границ земельного участка
от т.	до т.			
1	2	3	4	5
–	–	–	–	–

3. Общие сведения об уточняемом земельном участке с кадастровым номером 90:12:090601:1627

№ п/п	Наименование характеристики земельного участка	Значение характеристики
1	2	3
1	Адрес земельного участка	Крым Респ, Симферопольский р-н
	Местоположение земельного участка (при отсутствии присвоенного адреса)	–
	Дополнительные сведения о местоположении земельного участка	–
2	Площадь земельного участка ± величина погрешности определения площади ($P \pm \Delta P$), м ²	–
3	Формула, примененная для расчета предельной допустимой погрешности определения площади земельного	–

	участка (ΔP), м ²	
4	Площадь земельного участка согласно сведениям Единого государственного реестра недвижимости ($P_{\text{кад}}$), м ²	522
5	Оценка расхождения P и $P_{\text{кад}}$ ($P - P_{\text{кад}}$), м ²	—
6	Предельный минимальный и максимальный размеры земельного участка ($P_{\text{мин}}$ и $P_{\text{макс}}$), м ²	—
7	Кадастровый или иной номер (обозначение) здания, сооружения, объекта незавершенного строительства, расположенного на земельном участке	—
8	Иные сведения	—

Сведения об уточняемых земельных участках

1. Сведения о характерных точках границы уточняемого земельного участка с кадастровым номером 90:12:090601:1628

Зона №

Обозначение характерных точек границ	Существующие координаты, м		Уточненные координаты, м		Метод определения координат	Средняя квадратическая погрешность определения координат характерной точки (Mt), м	Формулы, примененные для расчета средней квадратической погрешности определения координат характерной точки (Mt), м
	X	Y	X	Y			
1	2	3	4	5	6	7	8
–	4974022. 92	5185378. 10	–	–	–	0.10	–
–	4973995. 89	5185379. 99	–	–	–	0.10	–
–	4974006. 07	5185353. 29	–	–	–	0.10	–
–	4974010. 05	5185352. 93	–	–	–	0.10	–
–	4974020. 24	5185352. 26	–	–	–	0.10	–
–	4974022. 84	5185377. 30	–	–	–	0.10	–
–	4974022. 92	5185378. 10	–	–	–	0.10	–

2. Сведения о частях границ уточняемого земельного участка с кадастровым номером 90:12:090601:1628

Обозначение части границ		Горизонтальное проложение (S), м	Описание прохождения части границ	Отметка о наличии земельного спора о местоположении границ земельного участка
от т.	до т.			
1	2	3	4	5
–	–	–	–	–

3. Общие сведения об уточняемом земельном участке с кадастровым номером 90:12:090601:1628

№ п/п	Наименование характеристики земельного участка	Значение характеристики
1	2	3
1	Адрес земельного участка	Крым Респ, Симферопольский р-н
	Местоположение земельного участка (при отсутствии присвоенного адреса)	–
	Дополнительные сведения о местоположении земельного участка	–
2	Площадь земельного участка ± величина погрешности определения площади ($P \pm \Delta P$), м ²	–
3	Формула, примененная для расчета	–

	предельной допустимой погрешности определения площади земельного участка (ΔP), м ²	
4	Площадь земельного участка согласно сведениям Единого государственного реестра недвижимости ($P_{\text{кад}}$), м ²	536
5	Оценка расхождения P и $P_{\text{кад}}$ ($P - P_{\text{кад}}$), м ²	—
6	Предельный минимальный и максимальный размеры земельного участка ($P_{\text{мин}}$ и $P_{\text{макс}}$), м ²	—
7	Кадастровый или иной номер (обозначение) здания, сооружения, объекта незавершенного строительства, расположенного на земельном участке	—
8	Иные сведения	—

Сведения об уточняемых земельных участках

1. Сведения о характерных точках границы уточняемого земельного участка с кадастровым номером 90:12:090601:1629

Зона №

Обозначение характерных точек границ	Существующие координаты, м		Уточненные координаты, м		Метод определения координат	Средняя квадратическая погрешность определения координат характерной точки (Mt), м	Формулы, примененные для расчета средней квадратической погрешности определения координат характерной точки (Mt), м
	X	Y	X	Y			
1	2	3	4	5	6	7	8
–	4974059. 70	5185313. 52	–	–	–	0.10	–
–	4974059. 76	5185314. 27	–	–	–	0.10	–
–	4974062. 13	5185343. 47	–	–	–	0.10	–
–	4974041. 67	5185344. 80	–	–	–	0.10	–
–	4974039. 49	5185314. 54	–	–	–	0.10	–
–	4974059. 70	5185313. 52	–	–	–	0.10	–

2. Сведения о частях границ уточняемого земельного участка с кадастровым номером 90:12:090601:1629

Обозначение части границ		Горизонтальное проложение (S), м	Описание прохождения части границ	Отметка о наличии земельного спора о местоположении границ земельного участка
от т.	до т.			
1	2	3	4	5
–	–	–	–	–

3. Общие сведения об уточняемом земельном участке с кадастровым номером 90:12:090601:1629

№ п/п	Наименование характеристики земельного участка	Значение характеристики
1	2	3
1	Адрес земельного участка	Крым Респ, Симферопольский муниципальный район, Мирное село, Держинец СПК, 3 уч
	Местоположение земельного участка (при отсутствии присвоенного адреса)	–
	Дополнительные сведения о местоположении земельного участка	–
2	Площадь земельного участка ± величина погрешности определения площади ($P \pm \Delta P$), м ²	–
3	Формула, примененная для расчета предельной допустимой погрешности	–

	определения площади земельного участка (ΔP), m^2	
4	Площадь земельного участка согласно сведениям Единого государственного реестра недвижимости ($P_{\text{кад}}$), m^2	615
5	Оценка расхождения P и $P_{\text{кад}}$ ($P - P_{\text{кад}}$), m^2	—
6	Предельный минимальный и максимальный размеры земельного участка ($P_{\text{мин}}$ и $P_{\text{макс}}$), m^2	—
7	Кадастровый или иной номер (обозначение) здания, сооружения, объекта незавершенного строительства, расположенного на земельном участке	—
8	Иные сведения	—

Сведения об уточняемых земельных участках

1. Сведения о характерных точках границы уточняемого земельного участка с кадастровым номером 90:12:090601:163

Зона №

Обозначение характерных точек границ	Существующие координаты, м		Уточненные координаты, м		Метод определения координат	Средняя квадратическая погрешность определения координат характерной точки (Mt), м	Формулы, примененные для расчета средней квадратической погрешности определения координат характерной точки (Mt), м
	X	Y	X	Y			
1	2	3	4	5	6	7	8
–	4974443. 55	5185805. 98	–	–	–	0.10	–
–	4974444. 83	5185831. 09	–	–	–	0.10	–
–	4974418. 83	5185833. 13	–	–	–	0.10	–
–	4974417. 63	5185808. 02	–	–	–	0.10	–
–	4974443. 55	5185805. 98	–	–	–	0.10	–

2. Сведения о частях границ уточняемого земельного участка с кадастровым номером 90:12:090601:163

Обозначение части границ		Горизонтальное проложение (S), м	Описание прохождения части границ	Отметка о наличии земельного спора о местоположении границ земельного участка
от т.	до т.			
1	2	3	4	5
–	–	–	–	–

3. Общие сведения об уточняемом земельном участке с кадастровым номером 90:12:090601:163

№ п/п	Наименование характеристики земельного участка	Значение характеристики
1	2	3
1	Адрес земельного участка	Крым Респ, Симферопольский р-н, Дзержинец снт, Ореховая ул, 409 уч
	Местоположение земельного участка (при отсутствии присвоенного адреса)	–
	Дополнительные сведения о местоположении земельного участка	–
2	Площадь земельного участка ± величина погрешности определения площади ($P \pm \Delta P$), м ²	–
3	Формула, примененная для расчета предельной допустимой погрешности определения площади земельного участка (ΔP), м ²	–

4	Площадь земельного участка согласно сведениям Единого государственного реестра недвижимости ($P_{\text{кад}}$), м^2	654
5	Оценка расхождения P и $P_{\text{кад}}$ ($P - P_{\text{кад}}$), м^2	—
6	Предельный минимальный и максимальный размеры земельного участка ($P_{\text{мин}}$ и $P_{\text{макс}}$), м^2	—
7	Кадастровый или иной номер (обозначение) здания, сооружения, объекта незавершенного строительства, расположенного на земельном участке	—
8	Иные сведения	—

Сведения об уточняемых земельных участках

1. Сведения о характерных точках границы уточняемого земельного участка с кадастровым номером 90:12:090601:1631

Зона №

Обозначение характерных точек границ	Существующие координаты, м		Уточненные координаты, м		Метод определения координат	Средняя квадратическая погрешность определения координат характерной точки (Mt), м	Формулы, примененные для расчета средней квадратической погрешности определения координат характерной точки (Mt), м
	X	Y	X	Y			
1	2	3	4	5	6	7	8
–	4974515. 11	5185013. 83	–	–	–	0.10	–
–	4974514. 23	5185051. 82	–	–	–	0.10	–
–	4974529. 05	5185052. 16	–	–	–	0.10	–
–	4974529. 93	5185014. 17	–	–	–	0.10	–
–	4974515. 11	5185013. 83	–	–	–	0.10	–

2. Сведения о частях границ уточняемого земельного участка с кадастровым номером 90:12:090601:1631

Обозначение части границ		Горизонтальное проложение (S), м	Описание прохождения части границ	Отметка о наличии земельного спора о местоположении границ земельного участка
от т.	до т.			
1	2	3	4	5
–	–	–	–	–

3. Общие сведения об уточняемом земельном участке с кадастровым номером 90:12:090601:1631

№ п/п	Наименование характеристики земельного участка	Значение характеристики
1	2	3
1	Адрес земельного участка	Крым Респ, Симферопольский р-н, Мирное село, 246А земельный участок
	Местоположение земельного участка (при отсутствии присвоенного адреса)	–
	Дополнительные сведения о местоположении земельного участка	–
2	Площадь земельного участка ± величина погрешности определения площади ($P \pm \Delta P$), м ²	–
3	Формула, примененная для расчета предельной допустимой погрешности определения площади земельного участка (ΔP), м ²	–

4	Площадь земельного участка согласно сведениям Единого государственного реестра недвижимости ($P_{\text{кад}}$), м^2	563
5	Оценка расхождения P и $P_{\text{кад}}$ ($P - P_{\text{кад}}$), м^2	—
6	Предельный минимальный и максимальный размеры земельного участка ($P_{\text{мин}}$ и $P_{\text{макс}}$), м^2	—
7	Кадастровый или иной номер (обозначение) здания, сооружения, объекта незавершенного строительства, расположенного на земельном участке	—
8	Иные сведения	—

Сведения об уточняемых земельных участках

1. Сведения о характерных точках границы уточняемого земельного участка с кадастровым номером 90:12:090601:1632

Зона №

Обозначение характерных точек границ	Существующие координаты, м		Уточненные координаты, м		Метод определения координат	Средняя квадратическая погрешность определения координат характерной точки (Mt), м	Формулы, примененные для расчета средней квадратической погрешности определения координат характерной точки (Mt), м
	X	Y	X	Y			
1	2	3	4	5	6	7	8
–	4974455. 84	5184893. 26	–	–	–	0.10	–
–	4974430. 42	5184892. 38	–	–	–	0.10	–
–	4974431. 08	5184873. 13	–	–	–	0.10	–
–	4974456. 42	5184874. 01	–	–	–	0.10	–
–	4974455. 84	5184893. 26	–	–	–	0.10	–

2. Сведения о частях границ уточняемого земельного участка с кадастровым номером 90:12:090601:1632

Обозначение части границ		Горизонтальное проложение (S), м	Описание прохождения части границ	Отметка о наличии земельного спора о местоположении границ земельного участка
от т.	до т.			
1	2	3	4	5
–	–	–	–	–

3. Общие сведения об уточняемом земельном участке с кадастровым номером 90:12:090601:1632

№ п/п	Наименование характеристики земельного участка	Значение характеристики
1	2	3
1	Адрес земельного участка	Крым Респ, Симферопольский р-н
	Местоположение земельного участка (при отсутствии присвоенного адреса)	–
	Дополнительные сведения о местоположении земельного участка	–
2	Площадь земельного участка ± величина погрешности определения площади ($P \pm \Delta P$), м ²	–
3	Формула, примененная для расчета предельной допустимой погрешности определения площади земельного участка (ΔP), м ²	–
4	Площадь земельного участка	489

	согласно сведениям Единого государственного реестра недвижимости ($P_{\text{кад}}$), м^2	
5	Оценка расхождения P и $P_{\text{кад}}$ ($P - P_{\text{кад}}$), м^2	—
6	Предельный минимальный и максимальный размеры земельного участка ($P_{\text{мин}}$ и $P_{\text{макс}}$), м^2	—
7	Кадастровый или иной номер (обозначение) здания, сооружения, объекта незавершенного строительства, расположенного на земельном участке	—
8	Иные сведения	—

Сведения об уточняемых земельных участках

1. Сведения о характерных точках границы уточняемого земельного участка с кадастровым номером 90:12:090601:1633

Зона №

Обозначение характерных точек границ	Существующие координаты, м		Уточненные координаты, м		Метод определения координат	Средняя квадратическая погрешность определения координат характерной точки (Mt), м	Формулы, примененные для расчета средней квадратической погрешности определения координат характерной точки (Mt), м
	X	Y	X	Y			
1	2	3	4	5	6	7	8
–	4974486. 55	5184652. 15	–	–	–	0.10	–
–	4974461. 13	5184651. 54	–	–	–	0.10	–
–	4974461. 56	5184632. 84	–	–	–	0.10	–
–	4974487. 06	5184633. 44	–	–	–	0.10	–
–	4974486. 55	5184652. 15	–	–	–	0.10	–

2. Сведения о частях границ уточняемого земельного участка с кадастровым номером 90:12:090601:1633

Обозначение части границ		Горизонтальное проложение (S), м	Описание прохождения части границ	Отметка о наличии земельного спора о местоположении границ земельного участка
от т.	до т.			
1	2	3	4	5
–	–	–	–	–

3. Общие сведения об уточняемом земельном участке с кадастровым номером 90:12:090601:1633

№ п/п	Наименование характеристики земельного участка	Значение характеристики
1	2	3
1	Адрес земельного участка	Крым Респ, Симферопольский р-н
	Местоположение земельного участка (при отсутствии присвоенного адреса)	–
	Дополнительные сведения о местоположении земельного участка	–
2	Площадь земельного участка ± величина погрешности определения площади ($P \pm \Delta P$), м ²	–
3	Формула, примененная для расчета предельной допустимой погрешности определения площади земельного участка (ΔP), м ²	–
4	Площадь земельного участка	477

	согласно сведениям Единого государственного реестра недвижимости ($P_{\text{кад}}$), м^2	
5	Оценка расхождения P и $P_{\text{кад}}$ ($P - P_{\text{кад}}$), м^2	—
6	Предельный минимальный и максимальный размеры земельного участка ($P_{\text{мин}}$ и $P_{\text{макс}}$), м^2	—
7	Кадастровый или иной номер (обозначение) здания, сооружения, объекта незавершенного строительства, расположенного на земельном участке	—
8	Иные сведения	—

Сведения об уточняемых земельных участках

1. Сведения о характерных точках границы уточняемого земельного участка с кадастровым номером 90:12:090601:1635

Зона №

Обозначение характерных точек границ	Существующие координаты, м		Уточненные координаты, м		Метод определения координат	Средняя квадратическая погрешность определения координат характерной точки (Mt), м	Формулы, примененные для расчета средней квадратической погрешности определения координат характерной точки (Mt), м
	X	Y	X	Y			
1	2	3	4	5	6	7	8
–	4974460. 65	5184671. 61	–	–	–	0.10	–
–	4974435. 45	5184671. 01	–	–	–	0.10	–
–	4974436. 07	5184652. 21	–	–	–	0.10	–
–	4974461. 09	5184653. 35	–	–	–	0.10	–
–	4974460. 66	5184671. 13	–	–	–	0.10	–
–	4974460. 65	5184671. 61	–	–	–	0.10	–

2. Сведения о частях границ уточняемого земельного участка с кадастровым номером 90:12:090601:1635

Обозначение части границ		Горизонтальное проложение (S), м	Описание прохождения части границ	Отметка о наличии земельного спора о местоположении границ земельного участка
от т.	до т.			
1	2	3	4	5
–	–	–	–	–

3. Общие сведения об уточняемом земельном участке с кадастровым номером 90:12:090601:1635

№ п/п	Наименование характеристики земельного участка	Значение характеристики
1	2	3
1	Адрес земельного участка	Крым Респ, Симферопольский р-н
	Местоположение земельного участка (при отсутствии присвоенного адреса)	–
	Дополнительные сведения о местоположении земельного участка	–
2	Площадь земельного участка ± величина погрешности определения площади ($P \pm \Delta P$), м ²	–
3	Формула, примененная для расчета предельной допустимой погрешности определения площади земельного	–

	участка (ΔP), м ²	
4	Площадь земельного участка согласно сведениям Единого государственного реестра недвижимости ($P_{\text{кад}}$), м ²	466
5	Оценка расхождения P и $P_{\text{кад}}$ ($P - P_{\text{кад}}$), м ²	—
6	Предельный минимальный и максимальный размеры земельного участка ($P_{\text{мин}}$ и $P_{\text{макс}}$), м ²	—
7	Кадастровый или иной номер (обозначение) здания, сооружения, объекта незавершенного строительства, расположенного на земельном участке	—
8	Иные сведения	—

Сведения об уточняемых земельных участках

1. Сведения о характерных точках границы уточняемого земельного участка с кадастровым номером 90:12:090601:1636

Зона №

Обозначение характерных точек границ	Существующие координаты, м		Уточненные координаты, м		Метод определения координат	Средняя квадратическая погрешность определения координат характерной точки (Mt), м	Формулы, примененные для расчета средней квадратической погрешности определения координат характерной точки (Mt), м
	X	Y	X	Y			
1	2	3	4	5	6	7	8
–	4974460. 65	5184671. 61	–	–	–	0.10	–
–	4974460. 18	5184690. 73	–	–	–	0.10	–
–	4974434. 79	5184690. 12	–	–	–	0.10	–
–	4974435. 45	5184671. 01	–	–	–	0.10	–
–	4974460. 65	5184671. 61	–	–	–	0.10	–

2. Сведения о частях границ уточняемого земельного участка с кадастровым номером 90:12:090601:1636

Обозначение части границ		Горизонтальное проложение (S), м	Описание прохождения части границ	Отметка о наличии земельного спора о местоположении границ земельного участка
от т.	до т.			
1	2	3	4	5
–	–	–	–	–

3. Общие сведения об уточняемом земельном участке с кадастровым номером 90:12:090601:1636

№ п/п	Наименование характеристики земельного участка	Значение характеристики
1	2	3
1	Адрес земельного участка	Крым Респ, Симферопольский р-н
	Местоположение земельного участка (при отсутствии присвоенного адреса)	–
	Дополнительные сведения о местоположении земельного участка	–
2	Площадь земельного участка ± величина погрешности определения площади ($P \pm \Delta P$), м ²	–
3	Формула, примененная для расчета предельной допустимой погрешности определения площади земельного участка (ΔP), м ²	–
4	Площадь земельного участка	484

	согласно сведениям Единого государственного реестра недвижимости ($P_{\text{кад}}$), м^2	
5	Оценка расхождения P и $P_{\text{кад}}$ ($P - P_{\text{кад}}$), м^2	—
6	Предельный минимальный и максимальный размеры земельного участка ($P_{\text{мин}}$ и $P_{\text{макс}}$), м^2	—
7	Кадастровый или иной номер (обозначение) здания, сооружения, объекта незавершенного строительства, расположенного на земельном участке	—
8	Иные сведения	—

Сведения об уточняемых земельных участках

1. Сведения о характерных точках границы уточняемого земельного участка с кадастровым номером 90:12:090601:1637

Зона №

Обозначение характерных точек границ	Существующие координаты, м		Уточненные координаты, м		Метод определения координат	Средняя квадратическая погрешность определения координат характерной точки (Mt), м	Формулы, примененные для расчета средней квадратической погрешности определения координат характерной точки (Mt), м
	X	Y	X	Y			
1	2	3	4	5	6	7	8
–	4974340. 75	5184750. 46	–	–	–	0.10	–
–	4974341. 27	5184733. 06	–	–	–	0.10	–
–	4974367. 36	5184733. 78	–	–	–	0.10	–
–	4974367. 18	5184750. 79	–	–	–	0.10	–
–	4974340. 75	5184750. 46	–	–	–	0.10	–

2. Сведения о частях границ уточняемого земельного участка с кадастровым номером 90:12:090601:1637

Обозначение части границ		Горизонтальное проложение (S), м	Описание прохождения части границ	Отметка о наличии земельного спора о местоположении границ земельного участка
от т.	до т.			
1	2	3	4	5
–	–	–	–	–

3. Общие сведения об уточняемом земельном участке с кадастровым номером 90:12:090601:1637

№ п/п	Наименование характеристики земельного участка	Значение характеристики
1	2	3
1	Адрес земельного участка	Крым Респ, Симферопольский р-н
	Местоположение земельного участка (при отсутствии присвоенного адреса)	–
	Дополнительные сведения о местоположении земельного участка	–
2	Площадь земельного участка ± величина погрешности определения площади ($P \pm \Delta P$), м ²	–
3	Формула, примененная для расчета предельной допустимой погрешности определения площади земельного участка (ΔP), м ²	–
4	Площадь земельного участка	452

	согласно сведениям Единого государственного реестра недвижимости ($P_{\text{кад}}$), м^2	
5	Оценка расхождения P и $P_{\text{кад}}$ ($P - P_{\text{кад}}$), м^2	—
6	Предельный минимальный и максимальный размеры земельного участка ($P_{\text{мин}}$ и $P_{\text{макс}}$), м^2	—
7	Кадастровый или иной номер (обозначение) здания, сооружения, объекта незавершенного строительства, расположенного на земельном участке	—
8	Иные сведения	—

Сведения об уточняемых земельных участках

1. Сведения о характерных точках границы уточняемого земельного участка с кадастровым номером 90:12:090601:1638

Зона №

Обозначение характерных точек границ	Существующие координаты, м		Уточненные координаты, м		Метод определения координат	Средняя квадратическая погрешность определения координат характерной точки (Mt), м	Формулы, примененные для расчета средней квадратической погрешности определения координат характерной точки (Mt), м
	X	Y	X	Y			
1	2	3	4	5	6	7	8
–	4974459. 03	5184753. 30	–	–	–	0.10	–
–	4974459. 61	5184734. 31	–	–	–	0.10	–
–	4974484. 60	5184735. 07	–	–	–	0.10	–
–	4974484. 02	5184754. 06	–	–	–	0.10	–
–	4974459. 03	5184753. 30	–	–	–	0.10	–

2. Сведения о частях границ уточняемого земельного участка с кадастровым номером 90:12:090601:1638

Обозначение части границ		Горизонтальное проложение (S), м	Описание прохождения части границ	Отметка о наличии земельного спора о местоположении границ земельного участка
от т.	до т.			
1	2	3	4	5
–	–	–	–	–

3. Общие сведения об уточняемом земельном участке с кадастровым номером 90:12:090601:1638

№ п/п	Наименование характеристики земельного участка	Значение характеристики
1	2	3
1	Адрес земельного участка	Крым Респ, Симферопольский р-н
	Местоположение земельного участка (при отсутствии присвоенного адреса)	–
	Дополнительные сведения о местоположении земельного участка	–
2	Площадь земельного участка ± величина погрешности определения площади ($P \pm \Delta P$), м ²	–
3	Формула, примененная для расчета предельной допустимой погрешности определения площади земельного участка (ΔP), м ²	–
4	Площадь земельного участка	475

	согласно сведениям Единого государственного реестра недвижимости ($P_{\text{кад}}$), м^2	
5	Оценка расхождения P и $P_{\text{кад}}$ ($P - P_{\text{кад}}$), м^2	—
6	Предельный минимальный и максимальный размеры земельного участка ($P_{\text{мин}}$ и $P_{\text{макс}}$), м^2	—
7	Кадастровый или иной номер (обозначение) здания, сооружения, объекта незавершенного строительства, расположенного на земельном участке	—
8	Иные сведения	—

Сведения об уточняемых земельных участках

1. Сведения о характерных точках границы уточняемого земельного участка с кадастровым номером 90:12:090601:1639

Зона №

Обозначение характерных точек границ	Существующие координаты, м		Уточненные координаты, м		Метод определения координат	Средняя квадратическая погрешность определения координат характерной точки (Mt), м	Формулы, примененные для расчета средней квадратической погрешности определения координат характерной точки (Mt), м
	X	Y	X	Y			
1	2	3	4	5	6	7	8
–	4974459. 03	5184753. 30	–	–	–	0.10	–
–	4974434. 05	5184752. 53	–	–	–	0.10	–
–	4974434. 63	5184733. 54	–	–	–	0.10	–
–	4974459. 61	5184734. 31	–	–	–	0.10	–
–	4974459. 03	5184753. 30	–	–	–	0.10	–

2. Сведения о частях границ уточняемого земельного участка с кадастровым номером 90:12:090601:1639

Обозначение части границ		Горизонтальное проложение (S), м	Описание прохождения части границ	Отметка о наличии земельного спора о местоположении границ земельного участка
от т.	до т.			
1	2	3	4	5
–	–	–	–	–

3. Общие сведения об уточняемом земельном участке с кадастровым номером 90:12:090601:1639

№ п/п	Наименование характеристики земельного участка	Значение характеристики
1	2	3
1	Адрес земельного участка	Крым Респ, Симферопольский р-н
	Местоположение земельного участка (при отсутствии присвоенного адреса)	–
	Дополнительные сведения о местоположении земельного участка	–
2	Площадь земельного участка ± величина погрешности определения площади ($P \pm \Delta P$), м ²	–
3	Формула, примененная для расчета предельной допустимой погрешности определения площади земельного участка (ΔP), м ²	–
4	Площадь земельного участка	475

	согласно сведениям Единого государственного реестра недвижимости ($P_{\text{кад}}$), м^2	
5	Оценка расхождения P и $P_{\text{кад}}$ ($P - P_{\text{кад}}$), м^2	—
6	Предельный минимальный и максимальный размеры земельного участка ($P_{\text{мин}}$ и $P_{\text{макс}}$), м^2	—
7	Кадастровый или иной номер (обозначение) здания, сооружения, объекта незавершенного строительства, расположенного на земельном участке	—
8	Иные сведения	—

Сведения об уточняемых земельных участках

1. Сведения о характерных точках границы уточняемого земельного участка с кадастровым номером 90:12:090601:164

Зона №

Обозначение характерных точек границ	Существующие координаты, м		Уточненные координаты, м		Метод определения координат	Средняя квадратическая погрешность определения координат характерной точки (Mt), м	Формулы, примененные для расчета средней квадратической погрешности определения координат характерной точки (Mt), м
	X	Y	X	Y			
1	2	3	4	5	6	7	8
–	4974218. 73	5185845. 38	–	–	–	0.10	–
–	4974238. 63	5185844. 02	–	–	–	0.10	–
–	4974237. 12	5185819. 06	–	–	–	0.10	–
–	4974217. 14	5185820. 42	–	–	–	0.10	–
–	4974218. 73	5185845. 38	–	–	–	0.10	–

2. Сведения о частях границ уточняемого земельного участка с кадастровым номером 90:12:090601:164

Обозначение части границ		Горизонтальное проложение (S), м	Описание прохождения части границ	Отметка о наличии земельного спора о местоположении границ земельного участка
от т.	до т.			
1	2	3	4	5
–	–	–	–	–

3. Общие сведения об уточняемом земельном участке с кадастровым номером 90:12:090601:164

№ п/п	Наименование характеристики земельного участка	Значение характеристики
1	2	3
1	Адрес земельного участка	Крым Респ, Симферопольский муниципальный район, Мирное село, 25 уч
	Местоположение земельного участка (при отсутствии присвоенного адреса)	–
	Дополнительные сведения о местоположении земельного участка	–
2	Площадь земельного участка ± величина погрешности определения площади ($P \pm \Delta P$), м ²	–
3	Формула, примененная для расчета предельной допустимой погрешности определения площади земельного участка (ΔP), м ²	–

4	Площадь земельного участка согласно сведениям Единого государственного реестра недвижимости ($P_{\text{кад}}$), м^2	500
5	Оценка расхождения P и $P_{\text{кад}}$ ($P - P_{\text{кад}}$), м^2	—
6	Предельный минимальный и максимальный размеры земельного участка ($P_{\text{мин}}$ и $P_{\text{макс}}$), м^2	—
7	Кадастровый или иной номер (обозначение) здания, сооружения, объекта незавершенного строительства, расположенного на земельном участке	—
8	Иные сведения	—

Сведения об уточняемых земельных участках

1. Сведения о характерных точках границы уточняемого земельного участка с кадастровым номером 90:12:090601:1640

Зона №

Обозначение характерных точек границ	Существующие координаты, м		Уточненные координаты, м		Метод определения координат	Средняя квадратическая погрешность определения координат характерной точки (Mt), м	Формулы, примененные для расчета средней квадратической погрешности определения координат характерной точки (Mt), м
	X	Y	X	Y			
1	2	3	4	5	6	7	8
–	4974424. 28	5184812. 67	–	–	–	0.10	–
–	4974424. 01	5184829. 91	–	–	–	0.10	–
–	4974398. 49	5184829. 34	–	–	–	0.10	–
–	4974399. 01	5184811. 99	–	–	–	0.10	–
–	4974399. 86	5184812. 01	–	–	–	0.10	–
–	4974424. 28	5184812. 67	–	–	–	0.10	–

2. Сведения о частях границ уточняемого земельного участка с кадастровым номером 90:12:090601:1640

Обозначение части границ		Горизонтальное проложение (S), м	Описание прохождения части границ	Отметка о наличии земельного спора о местоположении границ земельного участка
от т.	до т.			
1	2	3	4	5
–	–	–	–	–

3. Общие сведения об уточняемом земельном участке с кадастровым номером 90:12:090601:1640

№ п/п	Наименование характеристики земельного участка	Значение характеристики
1	2	3
1	Адрес земельного участка	Крым Респ, Симферопольский р-н
	Местоположение земельного участка (при отсутствии присвоенного адреса)	–
	Дополнительные сведения о местоположении земельного участка	–
2	Площадь земельного участка ± величина погрешности определения площади ($P \pm \Delta P$), м ²	–
3	Формула, примененная для расчета предельной допустимой погрешности определения площади земельного	–

	участка (ΔP), м ²	
4	Площадь земельного участка согласно сведениям Единого государственного реестра недвижимости ($P_{\text{кад}}$), м ²	439
5	Оценка расхождения P и $P_{\text{кад}}$ ($P - P_{\text{кад}}$), м ²	—
6	Предельный минимальный и максимальный размеры земельного участка ($P_{\text{мин}}$ и $P_{\text{макс}}$), м ²	—
7	Кадастровый или иной номер (обозначение) здания, сооружения, объекта незавершенного строительства, расположенного на земельном участке	—
8	Иные сведения	—

Сведения об уточняемых земельных участках

1. Сведения о характерных точках границы уточняемого земельного участка с кадастровым номером 90:12:090601:1641

Зона №

Обозначение характерных точек границ	Существующие координаты, м		Уточненные координаты, м		Метод определения координат	Средняя квадратическая погрешность определения координат характерной точки (Mt), м	Формулы, примененные для расчета средней квадратической погрешности определения координат характерной точки (Mt), м
	X	Y	X	Y			
1	2	3	4	5	6	7	8
–	4974345. 61	5184612. 78	–	–	–	0.10	–
–	4974345. 77	5184593. 63	–	–	–	0.10	–
–	4974371. 98	5184593. 84	–	–	–	0.10	–
–	4974371. 82	5184613. 00	–	–	–	0.10	–
–	4974345. 61	5184612. 78	–	–	–	0.10	–

2. Сведения о частях границ уточняемого земельного участка с кадастровым номером 90:12:090601:1641

Обозначение части границ		Горизонтальное проложение (S), м	Описание прохождения части границ	Отметка о наличии земельного спора о местоположении границ земельного участка
от т.	до т.			
1	2	3	4	5
–	–	19.15	–	–
–	–	26.21	–	–
–	–	19.16	–	–
–	–	26.21	–	–

3. Общие сведения об уточняемом земельном участке с кадастровым номером 90:12:090601:1641

№ п/п	Наименование характеристики земельного участка	Значение характеристики
1	2	3
1	Адрес земельного участка	Крым Респ, Симферопольский р-н
	Местоположение земельного участка (при отсутствии присвоенного адреса)	–
	Дополнительные сведения о местоположении земельного участка	–
2	Площадь земельного участка ± величина погрешности определения площади ($P \pm \Delta P$), м ²	–
3	Формула, примененная для расчета предельной допустимой погрешности	–

	определения площади земельного участка (ΔP), m^2	
4	Площадь земельного участка согласно сведениям Единого государственного реестра недвижимости ($P_{\text{кад}}$), m^2	502
5	Оценка расхождения P и $P_{\text{кад}}$ ($P - P_{\text{кад}}$), m^2	—
6	Предельный минимальный и максимальный размеры земельного участка ($P_{\text{мин}}$ и $P_{\text{макс}}$), m^2	—
7	Кадастровый или иной номер (обозначение) здания, сооружения, объекта незавершенного строительства, расположенного на земельном участке	—
8	Иные сведения	—

Сведения об уточняемых земельных участках

1. Сведения о характерных точках границы уточняемого земельного участка с кадастровым номером 90:12:090601:1642

Зона №

Обозначение характерных точек границ	Существующие координаты, м		Уточненные координаты, м		Метод определения координат	Средняя квадратическая погрешность определения координат характерной точки (Mt), м	Формулы, примененные для расчета средней квадратической погрешности определения координат характерной точки (Mt), м
	X	Y	X	Y			
1	2	3	4	5	6	7	8
–	4974402. 30	5184708. 14	–	–	–	0.10	–
–	4974376. 90	5184707. 23	–	–	–	0.10	–
–	4974376. 19	5184726. 18	–	–	–	0.10	–
–	4974401. 64	5184727. 13	–	–	–	0.10	–
–	4974402. 30	5184708. 14	–	–	–	0.10	–

2. Сведения о частях границ уточняемого земельного участка с кадастровым номером 90:12:090601:1642

Обозначение части границ		Горизонтальное проложение (S), м	Описание прохождения части границ	Отметка о наличии земельного спора о местоположении границ земельного участка
от т.	до т.			
1	2	3	4	5
–	–	–	–	–

3. Общие сведения об уточняемом земельном участке с кадастровым номером 90:12:090601:1642

№ п/п	Наименование характеристики земельного участка	Значение характеристики
1	2	3
1	Адрес земельного участка	Крым Респ, Симферопольский р-н, Мирное с, Липовая ул, 13 уч, Российская Федерация, Республика Крым, Симферопольский муниципальный район, Мирновское сельское поселение, с Мирное, садовое товарищество СПК Дзержинец, ул Липовая, з/у 13
	Местоположение земельного участка (при отсутствии присвоенного адреса)	–
	Дополнительные сведения о местоположении земельного участка	–
2	Площадь земельного участка ± величина погрешности определения площади ($P \pm \Delta P$), м ²	–

3	Формула, примененная для расчета предельной допустимой погрешности определения площади земельного участка (ΔP), м ²	—
4	Площадь земельного участка согласно сведениям Единого государственного реестра недвижимости ($P_{\text{кад}}$), м ²	483
5	Оценка расхождения P и $P_{\text{кад}}$ ($P - P_{\text{кад}}$), м ²	—
6	Предельный минимальный и максимальный размеры земельного участка ($P_{\text{мин}}$ и $P_{\text{макс}}$), м ²	—
7	Кадастровый или иной номер (обозначение) здания, сооружения, объекта незавершенного строительства, расположенного на земельном участке	—
8	Иные сведения	—

Сведения об уточняемых земельных участках

1. Сведения о характерных точках границы уточняемого земельного участка с кадастровым номером 90:12:090601:1643

Зона №

Обозначение характерных точек границ	Существующие координаты, м		Уточненные координаты, м		Метод определения координат	Средняя квадратическая погрешность определения координат характерной точки (Mt), м	Формулы, примененные для расчета средней квадратической погрешности определения координат характерной точки (Mt), м
	X	Y	X	Y			
1	2	3	4	5	6	7	8
–	4974362. 49	5184889. 27	–	–	–	0.10	–
–	4974337. 10	5184888. 72	–	–	–	0.10	–
–	4974337. 96	5184870. 26	–	–	–	0.10	–
–	4974362. 89	5184871. 11	–	–	–	0.10	–
–	4974362. 49	5184889. 27	–	–	–	0.10	–

2. Сведения о частях границ уточняемого земельного участка с кадастровым номером 90:12:090601:1643

Обозначение части границ		Горизонтальное проложение (S), м	Описание прохождения части границ	Отметка о наличии земельного спора о местоположении границ земельного участка
от т.	до т.			
1	2	3	4	5
–	–	–	–	–

3. Общие сведения об уточняемом земельном участке с кадастровым номером 90:12:090601:1643

№ п/п	Наименование характеристики земельного участка	Значение характеристики
1	2	3
1	Адрес земельного участка	Крым Респ, Симферопольский р-н
	Местоположение земельного участка (при отсутствии присвоенного адреса)	–
	Дополнительные сведения о местоположении земельного участка	–
2	Площадь земельного участка ± величина погрешности определения площади ($P \pm \Delta P$), м ²	–
3	Формула, примененная для расчета предельной допустимой погрешности определения площади земельного участка (ΔP), м ²	–
4	Площадь земельного участка	461

	согласно сведениям Единого государственного реестра недвижимости ($P_{\text{кад}}$), м^2	
5	Оценка расхождения P и $P_{\text{кад}}$ ($P - P_{\text{кад}}$), м^2	—
6	Предельный минимальный и максимальный размеры земельного участка ($P_{\text{мин}}$ и $P_{\text{макс}}$), м^2	—
7	Кадастровый или иной номер (обозначение) здания, сооружения, объекта незавершенного строительства, расположенного на земельном участке	—
8	Иные сведения	—

Сведения об уточняемых земельных участках

1. Сведения о характерных точках границы уточняемого земельного участка с кадастровым номером 90:12:090601:1644

Зона №

Обозначение характерных точек границ	Существующие координаты, м		Уточненные координаты, м		Метод определения координат	Средняя квадратическая погрешность определения координат характерной точки (Mt), м	Формулы, примененные для расчета средней квадратической погрешности определения координат характерной точки (Mt), м
	X	Y	X	Y			
1	2	3	4	5	6	7	8
–	4974362.07	5184908.37	–	–	–	0.10	–
–	4974336.62	5184907.77	–	–	–	0.10	–
–	4974337.10	5184888.72	–	–	–	0.10	–
–	4974362.49	5184889.27	–	–	–	0.10	–
–	4974362.07	5184908.37	–	–	–	0.10	–

2. Сведения о частях границ уточняемого земельного участка с кадастровым номером 90:12:090601:1644

Обозначение части границ		Горизонтальное проложение (S), м	Описание прохождения части границ	Отметка о наличии земельного спора о местоположении границ земельного участка
от т.	до т.			
1	2	3	4	5
–	–	–	–	–

3. Общие сведения об уточняемом земельном участке с кадастровым номером 90:12:090601:1644

№ п/п	Наименование характеристики земельного участка	Значение характеристики
1	2	3
1	Адрес земельного участка	Крым Респ, Симферопольский р-н
	Местоположение земельного участка (при отсутствии присвоенного адреса)	–
	Дополнительные сведения о местоположении земельного участка	–
2	Площадь земельного участка ± величина погрешности определения площади (P ± ΔP), м ²	–
3	Формула, примененная для расчета предельной допустимой погрешности определения площади земельного участка (ΔP), м ²	–
4	Площадь земельного участка	485

	согласно сведениям Единого государственного реестра недвижимости ($P_{\text{кад}}$), м^2	
5	Оценка расхождения P и $P_{\text{кад}}$ ($P - P_{\text{кад}}$), м^2	—
6	Предельный минимальный и максимальный размеры земельного участка ($P_{\text{мин}}$ и $P_{\text{макс}}$), м^2	—
7	Кадастровый или иной номер (обозначение) здания, сооружения, объекта незавершенного строительства, расположенного на земельном участке	—
8	Иные сведения	—

Сведения об уточняемых земельных участках

1. Сведения о характерных точках границы уточняемого земельного участка с кадастровым номером 90:12:090601:1645

Зона №

Обозначение характерных точек границ	Существующие координаты, м		Уточненные координаты, м		Метод определения координат	Средняя квадратическая погрешность определения координат характерной точки (Mt), м	Формулы, примененные для расчета средней квадратической погрешности определения координат характерной точки (Mt), м
	X	Y	X	Y			
1	2	3	4	5	6	7	8
–	4974343.18	5184670.11	–	–	–	0.10	–
–	4974343.05	5184689.23	–	–	–	0.10	–
–	4974317.79	5184688.90	–	–	–	0.10	–
–	4974317.95	5184669.98	–	–	–	0.10	–
–	4974343.18	5184670.11	–	–	–	0.10	–

2. Сведения о частях границ уточняемого земельного участка с кадастровым номером 90:12:090601:1645

Обозначение части границ		Горизонтальное проложение (S), м	Описание прохождения части границ	Отметка о наличии земельного спора о местоположении границ земельного участка
от т.	до т.			
1	2	3	4	5
–	–	–	–	–

3. Общие сведения об уточняемом земельном участке с кадастровым номером 90:12:090601:1645

№ п/п	Наименование характеристики земельного участка	Значение характеристики
1	2	3
1	Адрес земельного участка	Крым Респ, Симферопольский р-н
	Местоположение земельного участка (при отсутствии присвоенного адреса)	–
	Дополнительные сведения о местоположении земельного участка	–
2	Площадь земельного участка ± величина погрешности определения площади ($P \pm \Delta P$), м ²	–
3	Формула, примененная для расчета предельной допустимой погрешности определения площади земельного участка (ΔP), м ²	–
4	Площадь земельного участка	480

	согласно сведениям Единого государственного реестра недвижимости ($P_{\text{кад}}$), м^2	
5	Оценка расхождения P и $P_{\text{кад}}$ ($P - P_{\text{кад}}$), м^2	—
6	Предельный минимальный и максимальный размеры земельного участка ($P_{\text{мин}}$ и $P_{\text{макс}}$), м^2	—
7	Кадастровый или иной номер (обозначение) здания, сооружения, объекта незавершенного строительства, расположенного на земельном участке	—
8	Иные сведения	—

Сведения об уточняемых земельных участках

1. Сведения о характерных точках границы уточняемого земельного участка с кадастровым номером 90:12:090601:1646

Зона №

Обозначение характерных точек границ	Существующие координаты, м		Уточненные координаты, м		Метод определения координат	Средняя квадратическая погрешность определения координат характерной точки (Mt), м	Формулы, примененные для расчета средней квадратической погрешности определения координат характерной точки (Mt), м
	X	Y	X	Y			
1	2	3	4	5	6	7	8
–	4974315. 73	5184750. 40	–	–	–	0.10	–
–	4974340. 75	5184750. 46	–	–	–	0.10	–
–	4974340. 51	5184768. 77	–	–	–	0.10	–
–	4974315. 51	5184768. 39	–	–	–	0.10	–
–	4974315. 73	5184750. 40	–	–	–	0.10	–

2. Сведения о частях границ уточняемого земельного участка с кадастровым номером 90:12:090601:1646

Обозначение части границ		Горизонтальное проложение (S), м	Описание прохождения части границ	Отметка о наличии земельного спора о местоположении границ земельного участка
от т.	до т.			
1	2	3	4	5
–	–	–	–	–

3. Общие сведения об уточняемом земельном участке с кадастровым номером 90:12:090601:1646

№ п/п	Наименование характеристики земельного участка	Значение характеристики
1	2	3
1	Адрес земельного участка	Крым Респ, Симферопольский муниципальный район, Мирное село, Рыбачья ул., 17 з/у
	Местоположение земельного участка (при отсутствии присвоенного адреса)	–
	Дополнительные сведения о местоположении земельного участка	–
2	Площадь земельного участка ± величина погрешности определения площади ($P \pm \Delta P$), м ²	–
3	Формула, примененная для расчета предельной допустимой погрешности определения площади земельного участка (ΔP), м ²	–

4	Площадь земельного участка согласно сведениям Единого государственного реестра недвижимости ($P_{\text{кад}}$), м^2	454
5	Оценка расхождения P и $P_{\text{кад}}$ ($P - P_{\text{кад}}$), м^2	—
6	Предельный минимальный и максимальный размеры земельного участка ($P_{\text{мин}}$ и $P_{\text{макс}}$), м^2	—
7	Кадастровый или иной номер (обозначение) здания, сооружения, объекта незавершенного строительства, расположенного на земельном участке	—
8	Иные сведения	—

Сведения об уточняемых земельных участках

1. Сведения о характерных точках границы уточняемого земельного участка с кадастровым номером 90:12:090601:1647

Зона №

Обозначение характерных точек границ	Существующие координаты, м		Уточненные координаты, м		Метод определения координат	Средняя квадратическая погрешность определения координат характерной точки (Mt), м	Формулы, примененные для расчета средней квадратической погрешности определения координат характерной точки (Mt), м
	X	Y	X	Y			
1	2	3	4	5	6	7	8
–	4974275. 42	5184944. 70	–	–	–	0.10	–
–	4974300. 51	5184946. 10	–	–	–	0.10	–
–	4974300. 11	5184964. 73	–	–	–	0.10	–
–	4974274. 77	5184963. 39	–	–	–	0.10	–
–	4974275. 42	5184944. 70	–	–	–	0.10	–

2. Сведения о частях границ уточняемого земельного участка с кадастровым номером 90:12:090601:1647

Обозначение части границ		Горизонтальное проложение (S), м	Описание прохождения части границ	Отметка о наличии земельного спора о местоположении границ земельного участка
от т.	до т.			
1	2	3	4	5
–	–	–	–	–

3. Общие сведения об уточняемом земельном участке с кадастровым номером 90:12:090601:1647

№ п/п	Наименование характеристики земельного участка	Значение характеристики
1	2	3
1	Адрес земельного участка	Крым Респ, Симферопольский р-н
	Местоположение земельного участка (при отсутствии присвоенного адреса)	–
	Дополнительные сведения о местоположении земельного участка	–
2	Площадь земельного участка ± величина погрешности определения площади ($P \pm \Delta P$), м ²	–
3	Формула, примененная для расчета предельной допустимой погрешности определения площади земельного участка (ΔP), м ²	–
4	Площадь земельного участка	471

	согласно сведениям Единого государственного реестра недвижимости ($P_{\text{кад}}$), м^2	
5	Оценка расхождения P и $P_{\text{кад}}$ ($P - P_{\text{кад}}$), м^2	—
6	Предельный минимальный и максимальный размеры земельного участка ($P_{\text{мин}}$ и $P_{\text{макс}}$), м^2	—
7	Кадастровый или иной номер (обозначение) здания, сооружения, объекта незавершенного строительства, расположенного на земельном участке	—
8	Иные сведения	—

Сведения об уточняемых земельных участках

1. Сведения о характерных точках границы уточняемого земельного участка с кадастровым номером 90:12:090601:1648

Зона №

Обозначение характерных точек границ	Существующие координаты, м		Уточненные координаты, м		Метод определения координат	Средняя квадратическая погрешность определения координат характерной точки (Mt), м	Формулы, примененные для расчета средней квадратической погрешности определения координат характерной точки (Mt), м
	X	Y	X	Y			
1	2	3	4	5	6	7	8
–	4974299. 50	5184983. 54	–	–	–	0.10	–
–	4974273. 84	5184982. 65	–	–	–	0.10	–
–	4974274. 51	5184963. 49	–	–	–	0.10	–
–	4974274. 77	5184963. 39	–	–	–	0.10	–
–	4974300. 11	5184964. 73	–	–	–	0.10	–
–	4974299. 50	5184983. 54	–	–	–	0.10	–

2. Сведения о частях границ уточняемого земельного участка с кадастровым номером 90:12:090601:1648

Обозначение части границ		Горизонтальное проложение (S), м	Описание прохождения части границ	Отметка о наличии земельного спора о местоположении границ земельного участка
от т.	до т.			
1	2	3	4	5
–	–	–	–	–

3. Общие сведения об уточняемом земельном участке с кадастровым номером 90:12:090601:1648

№ п/п	Наименование характеристики земельного участка	Значение характеристики
1	2	3
1	Адрес земельного участка	Крым Респ, Симферопольский р-н, Мирное село, Рыбачья улица
	Местоположение земельного участка (при отсутствии присвоенного адреса)	–
	Дополнительные сведения о местоположении земельного участка	–
2	Площадь земельного участка ± величина погрешности определения площади ($P \pm \Delta P$), м ²	–
3	Формула, примененная для расчета предельной допустимой погрешности	–

	определения площади земельного участка (ΔP), m^2	
4	Площадь земельного участка согласно сведениям Единого государственного реестра недвижимости ($P_{\text{кад}}$), m^2	489
5	Оценка расхождения P и $P_{\text{кад}}$ ($P - P_{\text{кад}}$), m^2	—
6	Предельный минимальный и максимальный размеры земельного участка ($P_{\text{мин}}$ и $P_{\text{макс}}$), m^2	—
7	Кадастровый или иной номер (обозначение) здания, сооружения, объекта незавершенного строительства, расположенного на земельном участке	—
8	Иные сведения	—

Сведения об уточняемых земельных участках

1. Сведения о характерных точках границы уточняемого земельного участка с кадастровым номером 90:12:090601:1649

Зона №

Обозначение характерных точек границ	Существующие координаты, м		Уточненные координаты, м		Метод определения координат	Средняя квадратическая погрешность определения координат характерной точки (Mt), м	Формулы, примененные для расчета средней квадратической погрешности определения координат характерной точки (Mt), м
	X	Y	X	Y			
1	2	3	4	5	6	7	8
–	4974272. 46	5185024. 70	–	–	–	0.10	–
–	4974273. 36	5185006. 30	–	–	–	0.10	–
–	4974297. 75	5185007. 25	–	–	–	0.10	–
–	4974297. 30	5185025. 23	–	–	–	0.10	–
–	4974272. 46	5185024. 70	–	–	–	0.10	–

2. Сведения о частях границ уточняемого земельного участка с кадастровым номером 90:12:090601:1649

Обозначение части границ		Горизонтальное проложение (S), м	Описание прохождения части границ	Отметка о наличии земельного спора о местоположении границ земельного участка
от т.	до т.			
1	2	3	4	5
–	–	–	–	–

3. Общие сведения об уточняемом земельном участке с кадастровым номером 90:12:090601:1649

№ п/п	Наименование характеристики земельного участка	Значение характеристики
1	2	3
1	Адрес земельного участка	Крым Респ, Симферопольский р-н
	Местоположение земельного участка (при отсутствии присвоенного адреса)	–
	Дополнительные сведения о местоположении земельного участка	–
2	Площадь земельного участка ± величина погрешности определения площади ($P \pm \Delta P$), м ²	–
3	Формула, примененная для расчета предельной допустимой погрешности определения площади земельного участка (ΔP), м ²	–
4	Площадь земельного участка	448

	согласно сведениям Единого государственного реестра недвижимости ($P_{\text{кад}}$), м^2	
5	Оценка расхождения P и $P_{\text{кад}}$ ($P - P_{\text{кад}}$), м^2	—
6	Предельный минимальный и максимальный размеры земельного участка ($P_{\text{мин}}$ и $P_{\text{макс}}$), м^2	—
7	Кадастровый или иной номер (обозначение) здания, сооружения, объекта незавершенного строительства, расположенного на земельном участке	—
8	Иные сведения	—

Сведения об уточняемых земельных участках

1. Сведения о характерных точках границы уточняемого земельного участка с кадастровым номером 90:12:090601:165

Зона №

Обозначение характерных точек границ	Существующие координаты, м		Уточненные координаты, м		Метод определения координат	Средняя квадратическая погрешность определения координат характерной точки (Mt), м	Формулы, примененные для расчета средней квадратической погрешности определения координат характерной точки (Mt), м
	X	Y	X	Y			
1	2	3	4	5	6	7	8
–	4974390. 39	5185718. 41	–	–	–	0.10	–
–	4974392. 23	5185743. 35	–	–	–	0.10	–
–	4974412. 18	5185741. 88	–	–	–	0.10	–
–	4974410. 34	5185716. 94	–	–	–	0.10	–
–	4974390. 39	5185718. 41	–	–	–	0.10	–

2. Сведения о частях границ уточняемого земельного участка с кадастровым номером 90:12:090601:165

Обозначение части границ		Горизонтальное проложение (S), м	Описание прохождения части границ	Отметка о наличии земельного спора о местоположении границ земельного участка
от т.	до т.			
1	2	3	4	5
–	–	–	–	–

3. Общие сведения об уточняемом земельном участке с кадастровым номером 90:12:090601:165

№ п/п	Наименование характеристики земельного участка	Значение характеристики
1	2	3
1	Адрес земельного участка	Крым Респ, Симферопольский муниципальный район, Держинец садовое товарищество СПК, Владимирская ул
	Местоположение земельного участка (при отсутствии присвоенного адреса)	–
	Дополнительные сведения о местоположении земельного участка	–
2	Площадь земельного участка ± величина погрешности определения площади ($P \pm \Delta P$), м ²	–
3	Формула, примененная для расчета предельной допустимой погрешности определения площади земельного	–

	участка (ΔP), м ²	
4	Площадь земельного участка согласно сведениям Единого государственного реестра недвижимости ($P_{\text{кад}}$), м ²	500
5	Оценка расхождения P и $P_{\text{кад}}$ ($P - P_{\text{кад}}$), м ²	—
6	Предельный минимальный и максимальный размеры земельного участка ($P_{\text{мин}}$ и $P_{\text{макс}}$), м ²	—
7	Кадастровый или иной номер (обозначение) здания, сооружения, объекта незавершенного строительства, расположенного на земельном участке	—
8	Иные сведения	—

Сведения об уточняемых земельных участках

1. Сведения о характерных точках границы уточняемого земельного участка с кадастровым номером 90:12:090601:1650

Зона №

Обозначение характерных точек границ	Существующие координаты, м		Уточненные координаты, м		Метод определения координат	Средняя квадратическая погрешность определения координат характерной точки (Mt), м	Формулы, примененные для расчета средней квадратической погрешности определения координат характерной точки (Mt), м
	X	Y	X	Y			
1	2	3	4	5	6	7	8
–	4974283. 21	5184686. 27	–	–	–	0.10	–
–	4974282. 89	5184705. 63	–	–	–	0.10	–
–	4974257. 86	5184704. 80	–	–	–	0.10	–
–	4974258. 21	5184685. 69	–	–	–	0.10	–
–	4974283. 21	5184686. 27	–	–	–	0.10	–

2. Сведения о частях границ уточняемого земельного участка с кадастровым номером 90:12:090601:1650

Обозначение части границ		Горизонтальное проложение (S), м	Описание прохождения части границ	Отметка о наличии земельного спора о местоположении границ земельного участка
от т.	до т.			
1	2	3	4	5
–	–	–	–	–

3. Общие сведения об уточняемом земельном участке с кадастровым номером 90:12:090601:1650

№ п/п	Наименование характеристики земельного участка	Значение характеристики
1	2	3
1	Адрес земельного участка	Крым Респ, Симферопольский р-н
	Местоположение земельного участка (при отсутствии присвоенного адреса)	–
	Дополнительные сведения о местоположении земельного участка	–
2	Площадь земельного участка ± величина погрешности определения площади ($P \pm \Delta P$), м ²	–
3	Формула, примененная для расчета предельной допустимой погрешности определения площади земельного участка (ΔP), м ²	–
4	Площадь земельного участка	481

	согласно сведениям Единого государственного реестра недвижимости ($P_{\text{кад}}$), м^2	
5	Оценка расхождения P и $P_{\text{кад}}$ ($P - P_{\text{кад}}$), м^2	—
6	Предельный минимальный и максимальный размеры земельного участка ($P_{\text{мин}}$ и $P_{\text{макс}}$), м^2	—
7	Кадастровый или иной номер (обозначение) здания, сооружения, объекта незавершенного строительства, расположенного на земельном участке	—
8	Иные сведения	—

Сведения об уточняемых земельных участках

1. Сведения о характерных точках границы уточняемого земельного участка с кадастровым номером 90:12:090601:1651

Зона №

Обозначение характерных точек границ	Существующие координаты, м		Уточненные координаты, м		Метод определения координат	Средняя квадратическая погрешность определения координат характерной точки (Mt), м	Формулы, примененные для расчета средней квадратической погрешности определения координат характерной точки (Mt), м
	X	Y	X	Y			
1	2	3	4	5	6	7	8
–	4974498. 58	5184812. 55	–	–	–	0.10	–
–	4974490. 56	5184812. 68	–	–	–	0.10	–
–	4974490. 79	5184795. 44	–	–	–	0.10	–
–	4974497. 73	5184795. 52	–	–	–	0.10	–
–	4974499. 19	5184795. 56	–	–	–	0.10	–
–	4974498. 58	5184812. 55	–	–	–	0.10	–

2. Сведения о частях границ уточняемого земельного участка с кадастровым номером 90:12:090601:1651

Обозначение части границ		Горизонтальное проложение (S), м	Описание прохождения части границ	Отметка о наличии земельного спора о местоположении границ земельного участка
от т.	до т.			
1	2	3	4	5
–	–	–	–	–

3. Общие сведения об уточняемом земельном участке с кадастровым номером 90:12:090601:1651

№ п/п	Наименование характеристики земельного участка	Значение характеристики
1	2	3
1	Адрес земельного участка	Крым Респ, Симферопольский р-н
	Местоположение земельного участка (при отсутствии присвоенного адреса)	–
	Дополнительные сведения о местоположении земельного участка	–
2	Площадь земельного участка ± величина погрешности определения площади ($P \pm \Delta P$), м ²	–
3	Формула, примененная для расчета предельной допустимой погрешности определения площади земельного	–

	участка (ΔP), м ²	
4	Площадь земельного участка согласно сведениям Единого государственного реестра недвижимости ($P_{\text{кад}}$), м ²	141
5	Оценка расхождения P и $P_{\text{кад}}$ ($P - P_{\text{кад}}$), м ²	—
6	Предельный минимальный и максимальный размеры земельного участка ($P_{\text{мин}}$ и $P_{\text{макс}}$), м ²	—
7	Кадастровый или иной номер (обозначение) здания, сооружения, объекта незавершенного строительства, расположенного на земельном участке	—
8	Иные сведения	—

Сведения об уточняемых земельных участках

1. Сведения о характерных точках границы уточняемого земельного участка с кадастровым номером 90:12:090601:1652

Зона №

Обозначение характерных точек границ	Существующие координаты, м		Уточненные координаты, м		Метод определения координат	Средняя квадратическая погрешность определения координат характерной точки (Mt), м	Формулы, примененные для расчета средней квадратической погрешности определения координат характерной точки (Mt), м
	X	Y	X	Y			
1	2	3	4	5	6	7	8
–	4974490. 56	5184812. 68	–	–	–	0.10	–
–	4974498. 58	5184812. 55	–	–	–	0.10	–
–	4974497. 83	5184833. 56	–	–	–	0.10	–
–	4974496. 52	5184871. 55	–	–	–	0.10	–
–	4974488. 80	5184871. 19	–	–	–	0.10	–
–	4974490. 56	5184812. 68	–	–	–	0.10	–

2. Сведения о частях границ уточняемого земельного участка с кадастровым номером 90:12:090601:1652

Обозначение части границ		Горизонтальное проложение (S), м	Описание прохождения части границ	Отметка о наличии земельного спора о местоположении границ земельного участка
от т.	до т.			
1	2	3	4	5
–	–	–	–	–

3. Общие сведения об уточняемом земельном участке с кадастровым номером 90:12:090601:1652

№ п/п	Наименование характеристики земельного участка	Значение характеристики
1	2	3
1	Адрес земельного участка	Крым Респ, Симферопольский р-н, Мирное село, Соколова улица, 237А земельный участок
	Местоположение земельного участка (при отсутствии присвоенного адреса)	–
	Дополнительные сведения о местоположении земельного участка	–
2	Площадь земельного участка ± величина погрешности определения площади ($P \pm \Delta P$), м ²	–
3	Формула, примененная для расчета предельной допустимой погрешности	–

	определения площади земельного участка (ΔP), m^2	
4	Площадь земельного участка согласно сведениям Единого государственного реестра недвижимости ($P_{\text{кад}}$), m^2	462
5	Оценка расхождения P и $P_{\text{кад}}$ ($P - P_{\text{кад}}$), m^2	—
6	Предельный минимальный и максимальный размеры земельного участка ($P_{\text{мин}}$ и $P_{\text{макс}}$), m^2	—
7	Кадастровый или иной номер (обозначение) здания, сооружения, объекта незавершенного строительства, расположенного на земельном участке	—
8	Иные сведения	—

Сведения об уточняемых земельных участках

1. Сведения о характерных точках границы уточняемого земельного участка с кадастровым номером 90:12:090601:1653

Зона №

Обозначение характерных точек границ	Существующие координаты, м		Уточненные координаты, м		Метод определения координат	Средняя квадратическая погрешность определения координат характерной точки (Mt), м	Формулы, примененные для расчета средней квадратической погрешности определения координат характерной точки (Mt), м
	X	Y	X	Y			
1	2	3	4	5	6	7	8
–	4974096. 39	5185540. 78	–	–	–	0.10	–
–	4974097. 96	5185566. 36	–	–	–	0.10	–
–	4974078. 99	5185568. 36	–	–	–	0.10	–
–	4974076. 97	5185542. 94	–	–	–	0.10	–
–	4974095. 83	5185541. 85	–	–	–	0.10	–
–	4974095. 79	5185540. 82	–	–	–	0.10	–
–	4974096. 39	5185540. 78	–	–	–	0.10	–

2. Сведения о частях границ уточняемого земельного участка с кадастровым номером 90:12:090601:1653

Обозначение части границ		Горизонтальное проложение (S), м	Описание прохождения части границ	Отметка о наличии земельного спора о местоположении границ земельного участка
от т.	до т.			
1	2	3	4	5
–	–	–	–	–

3. Общие сведения об уточняемом земельном участке с кадастровым номером 90:12:090601:1653

№ п/п	Наименование характеристики земельного участка	Значение характеристики
1	2	3
1	Адрес земельного участка	Крым Респ, Симферопольский р-н
	Местоположение земельного участка (при отсутствии присвоенного адреса)	–
	Дополнительные сведения о местоположении земельного участка	–
2	Площадь земельного участка ± величина погрешности определения площади ($P \pm \Delta P$), м ²	–
3	Формула, примененная для расчета	–

	предельной допустимой погрешности определения площади земельного участка (ΔP), м ²	
4	Площадь земельного участка согласно сведениям Единого государственного реестра недвижимости ($P_{\text{кад}}$), м ²	484
5	Оценка расхождения P и $P_{\text{кад}}$ ($P - P_{\text{кад}}$), м ²	—
6	Предельный минимальный и максимальный размеры земельного участка ($P_{\text{мин}}$ и $P_{\text{макс}}$), м ²	—
7	Кадастровый или иной номер (обозначение) здания, сооружения, объекта незавершенного строительства, расположенного на земельном участке	—
8	Иные сведения	—

Сведения об уточняемых земельных участках

1. Сведения о характерных точках границы уточняемого земельного участка с кадастровым номером 90:12:090601:1654

Зона №

Обозначение характерных точек границ	Существующие координаты, м		Уточненные координаты, м		Метод определения координат	Средняя квадратическая погрешность определения координат характерной точки (Mt), м	Формулы, примененные для расчета средней квадратической погрешности определения координат характерной точки (Mt), м
	X	Y	X	Y			
1	2	3	4	5	6	7	8
–	4974098. 53	5185571. 81	–	–	–	0.10	–
–	4974100. 33	5185596. 75	–	–	–	0.10	–
–	4974080. 46	5185598. 22	–	–	–	0.10	–
–	4974079. 07	5185573. 79	–	–	–	0.10	–
–	4974098. 53	5185571. 81	–	–	–	0.10	–

2. Сведения о частях границ уточняемого земельного участка с кадастровым номером 90:12:090601:1654

Обозначение части границ		Горизонтальное проложение (S), м	Описание прохождения части границ	Отметка о наличии земельного спора о местоположении границ земельного участка
от т.	до т.			
1	2	3	4	5
–	–	–	–	–

3. Общие сведения об уточняемом земельном участке с кадастровым номером 90:12:090601:1654

№ п/п	Наименование характеристики земельного участка	Значение характеристики
1	2	3
1	Адрес земельного участка	Крым Респ, Симферопольский р-н
	Местоположение земельного участка (при отсутствии присвоенного адреса)	–
	Дополнительные сведения о местоположении земельного участка	–
2	Площадь земельного участка ± величина погрешности определения площади ($P \pm \Delta P$), м ²	–
3	Формула, примененная для расчета предельной допустимой погрешности определения площади земельного участка (ΔP), м ²	–
4	Площадь земельного участка	488

	согласно сведениям Единого государственного реестра недвижимости ($P_{\text{кад}}$), м^2	
5	Оценка расхождения P и $P_{\text{кад}}$ ($P - P_{\text{кад}}$), м^2	—
6	Предельный минимальный и максимальный размеры земельного участка ($P_{\text{мин}}$ и $P_{\text{макс}}$), м^2	—
7	Кадастровый или иной номер (обозначение) здания, сооружения, объекта незавершенного строительства, расположенного на земельном участке	—
8	Иные сведения	—

Сведения об уточняемых земельных участках

1. Сведения о характерных точках границы уточняемого земельного участка с кадастровым номером 90:12:090601:1655

Зона №

Обозначение характерных точек границ	Существующие координаты, м		Уточненные координаты, м		Метод определения координат	Средняя квадратическая погрешность определения координат характерной точки (Mt), м	Формулы, примененные для расчета средней квадратической погрешности определения координат характерной точки (Mt), м
	X	Y	X	Y			
1	2	3	4	5	6	7	8
–	4974359. 84	5185577. 88	–	–	–	0.10	–
–	4974340. 07	5185579. 15	–	–	–	0.10	–
–	4974338. 28	5185554. 10	–	–	–	0.10	–
–	4974339. 57	5185554. 00	–	–	–	0.10	–
–	4974340. 58	5185555. 15	–	–	–	0.10	–
–	4974354. 50	5185554. 21	–	–	–	0.10	–
–	4974355. 19	5185552. 87	–	–	–	0.10	–
–	4974358. 08	5185552. 66	–	–	–	0.10	–
–	4974358. 10	5185552. 93	–	–	–	0.10	–
–	4974359. 84	5185577. 88	–	–	–	0.10	–

2. Сведения о частях границ уточняемого земельного участка с кадастровым номером 90:12:090601:1655

Обозначение части границ		Горизонтальное проложение (S), м	Описание прохождения части границ	Отметка о наличии земельного спора о местоположении границ земельного участка
от т.	до т.			
1	2	3	4	5
–	–	–	–	–

3. Общие сведения об уточняемом земельном участке с кадастровым номером 90:12:090601:1655

№ п/п	Наименование характеристики земельного участка	Значение характеристики
1	2	3
1	Адрес земельного участка	Крым Респ, Симферопольский р-н, Мирное с, Никольская ул, 40 уч
	Местоположение земельного участка (при отсутствии присвоенного)	–

	адреса)	
	Дополнительные сведения о местоположении земельного участка	—
2	Площадь земельного участка \pm величина погрешности определения площади ($P \pm \Delta P$), м ²	—
3	Формула, примененная для расчета предельной допустимой погрешности определения площади земельного участка (ΔP), м ²	—
4	Площадь земельного участка согласно сведениям Единого государственного реестра недвижимости ($P_{\text{кад}}$), м ²	481
5	Оценка расхождения P и $P_{\text{кад}}$ ($P - P_{\text{кад}}$), м ²	—
6	Предельный минимальный и максимальный размеры земельного участка ($P_{\text{мин}}$ и $P_{\text{макс}}$), м ²	—
7	Кадастровый или иной номер (обозначение) здания, сооружения, объекта незавершенного строительства, расположенного на земельном участке	—
8	Иные сведения	—

Сведения об уточняемых земельных участках

1. Сведения о характерных точках границы уточняемого земельного участка с кадастровым номером 90:12:090601:1656

Зона №

Обозначение характерных точек границ	Существующие координаты, м		Уточненные координаты, м		Метод определения координат	Средняя квадратическая погрешность определения координат характерной точки (Mt), м	Формулы, примененные для расчета средней квадратической погрешности определения координат характерной точки (Mt), м
	X	Y	X	Y			
1	2	3	4	5	6	7	8
–	4974333.71	5185498.21	–	–	–	0.10	–
–	4974336.02	5185498.11	–	–	–	0.10	–
–	4974336.98	5185499.41	–	–	–	0.10	–
–	4974350.90	5185498.47	–	–	–	0.10	–
–	4974351.57	5185497.06	–	–	–	0.10	–
–	4974353.88	5185496.91	–	–	–	0.10	–
–	4974355.87	5185522.16	–	–	–	0.10	–
–	4974355.71	5185522.17	–	–	–	0.10	–
–	4974357.54	5185546.69	–	–	–	0.10	–
–	4974354.64	5185546.89	–	–	–	0.10	–
–	4974353.89	5185545.47	–	–	–	0.10	–
–	4974339.96	5185546.56	–	–	–	0.10	–
–	4974338.97	5185548.03	–	–	–	0.10	–
–	4974337.75	5185548.11	–	–	–	0.10	–
–	4974335.92	5185523.14	–	–	–	0.10	–
–	4974335.74	5185523.15	–	–	–	0.10	–
–	4974333.71	5185498.21	–	–	–	0.10	–

2. Сведения о частях границ уточняемого земельного участка с кадастровым номером 90:12:090601:1656

Обозначение части границ		Горизонтальное проложение (S), м	Описание прохождения части границ	Отметка о наличии земельного спора о местоположении границ земельного участка
от т.	до т.			
1	2	3	4	5
—	—	—	—	—

3. Общие сведения об уточняемом земельном участке с кадастровым номером 90:12:090601:1656

№ п/п	Наименование характеристики земельного участка	Значение характеристики
1	2	3
1	Адрес земельного участка	Крым Респ, Симферопольский р-н, Мирновское сельское поселение, 39 3/у
	Местоположение земельного участка (при отсутствии присвоенного адреса)	—
	Дополнительные сведения о местоположении земельного участка	—
2	Площадь земельного участка ± величина погрешности определения площади ($P \pm \Delta P$), м ²	—
3	Формула, примененная для расчета предельной допустимой погрешности определения площади земельного участка (ΔP), м ²	—
4	Площадь земельного участка согласно сведениям Единого государственного реестра недвижимости ($P_{\text{кад}}$), м ²	958
5	Оценка расхождения P и $P_{\text{кад}}$ ($P - P_{\text{кад}}$), м ²	—
6	Предельный минимальный и максимальный размеры земельного участка ($P_{\text{мин}}$ и $P_{\text{макс}}$), м ²	—
7	Кадастровый или иной номер (обозначение) здания, сооружения, объекта незавершенного строительства, расположенного на земельном участке	—
8	Иные сведения	—

Сведения об уточняемых земельных участках

1. Сведения о характерных точках границы уточняемого земельного участка с кадастровым номером 90:12:090601:1657

Зона №

Обозначение характерных точек границ	Существующие координаты, м		Уточненные координаты, м		Метод определения координат	Средняя квадратическая погрешность определения координат характерной точки (Mt), м	Формулы, примененные для расчета средней квадратической погрешности определения координат характерной точки (Mt), м
	X	Y	X	Y			
1	2	3	4	5	6	7	8
–	4974337. 75	5185548. 11	–	–	–	0.10	–
–	4974317. 69	5185549. 56	–	–	–	0.10	–
–	4974315. 84	5185525. 22	–	–	–	0.10	–
–	4974335. 74	5185523. 16	–	–	–	0.10	–
–	4974335. 92	5185523. 14	–	–	–	0.10	–
–	4974337. 75	5185548. 11	–	–	–	0.10	–

2. Сведения о частях границ уточняемого земельного участка с кадастровым номером 90:12:090601:1657

Обозначение части границ		Горизонтальное проложение (S), м	Описание прохождения части границ	Отметка о наличии земельного спора о местоположении границ земельного участка
от т.	до т.			
1	2	3	4	5
–	–	–	–	–

3. Общие сведения об уточняемом земельном участке с кадастровым номером 90:12:090601:1657

№ п/п	Наименование характеристики земельного участка	Значение характеристики
1	2	3
1	Адрес земельного участка	Крым Респ, Симферопольский р-н
	Местоположение земельного участка (при отсутствии присвоенного адреса)	–
	Дополнительные сведения о местоположении земельного участка	–
2	Площадь земельного участка ± величина погрешности определения площади ($P \pm \Delta P$), м ²	–
3	Формула, примененная для расчета предельной допустимой погрешности определения площади земельного	–

	участка (ΔP), м ²	
4	Площадь земельного участка согласно сведениям Единого государственного реестра недвижимости ($P_{\text{кад}}$), м ²	498
5	Оценка расхождения P и $P_{\text{кад}}$ ($P - P_{\text{кад}}$), м ²	—
6	Предельный минимальный и максимальный размеры земельного участка ($P_{\text{мин}}$ и $P_{\text{макс}}$), м ²	—
7	Кадастровый или иной номер (обозначение) здания, сооружения, объекта незавершенного строительства, расположенного на земельном участке	—
8	Иные сведения	—

Сведения об уточняемых земельных участках

1. Сведения о характерных точках границы уточняемого земельного участка с кадастровым номером 90:12:090601:1658

Зона №

Обозначение характерных точек границ	Существующие координаты, м		Уточненные координаты, м		Метод определения координат	Средняя квадратическая погрешность определения координат характерной точки (Mt), м	Формулы, примененные для расчета средней квадратической погрешности определения координат характерной точки (Mt), м
	X	Y	X	Y			
1	2	3	4	5	6	7	8
–	4974291. 85	5185470. 75	–	–	–	0.10	–
–	4974293. 65	5185494. 98	–	–	–	0.10	–
–	4974273. 52	5185496. 50	–	–	–	0.10	–
–	4974271. 71	5185472. 37	–	–	–	0.10	–
–	4974291. 23	5185470. 77	–	–	–	0.10	–
–	4974291. 85	5185470. 75	–	–	–	0.10	–

2. Сведения о частях границ уточняемого земельного участка с кадастровым номером 90:12:090601:1658

Обозначение части границ		Горизонтальное проложение (S), м	Описание прохождения части границ	Отметка о наличии земельного спора о местоположении границ земельного участка
от т.	до т.			
1	2	3	4	5
–	–	–	–	–

3. Общие сведения об уточняемом земельном участке с кадастровым номером 90:12:090601:1658

№ п/п	Наименование характеристики земельного участка	Значение характеристики
1	2	3
1	Адрес земельного участка	Крым Респ, Симферопольский р-н, Мирное с, Клубничная ул, 29 з/у
	Местоположение земельного участка (при отсутствии присвоенного адреса)	–
	Дополнительные сведения о местоположении земельного участка	–
2	Площадь земельного участка ± величина погрешности определения площади ($P \pm \Delta P$), м ²	–
3	Формула, примененная для расчета предельной допустимой погрешности	–

	определения площади земельного участка (ΔP), m^2	
4	Площадь земельного участка согласно сведениям Единого государственного реестра недвижимости ($P_{\text{кад}}$), m^2	490
5	Оценка расхождения P и $P_{\text{кад}}$ ($P - P_{\text{кад}}$), m^2	—
6	Предельный минимальный и максимальный размеры земельного участка ($P_{\text{мин}}$ и $P_{\text{макс}}$), m^2	—
7	Кадастровый или иной номер (обозначение) здания, сооружения, объекта незавершенного строительства, расположенного на земельном участке	—
8	Иные сведения	—

Сведения об уточняемых земельных участках

1. Сведения о характерных точках границы уточняемого земельного участка с кадастровым номером 90:12:090601:1659

Зона №

Обозначение характерных точек границ	Существующие координаты, м		Уточненные координаты, м		Метод определения координат	Средняя квадратическая погрешность определения координат характерной точки (Mt), м	Формулы, примененные для расчета средней квадратической погрешности определения координат характерной точки (Mt), м
	X	Y	X	Y			
1	2	3	4	5	6	7	8
–	4974371. 61	5185464. 89	–	–	–	0.10	–
–	4974373. 41	5185489. 17	–	–	–	0.10	–
–	4974353. 27	5185490. 89	–	–	–	0.10	–
–	4974351. 41	5185466. 02	–	–	–	0.10	–
–	4974371. 61	5185464. 89	–	–	–	0.10	–

2. Сведения о частях границ уточняемого земельного участка с кадастровым номером 90:12:090601:1659

Обозначение части границ		Горизонтальное проложение (S), м	Описание прохождения части границ	Отметка о наличии земельного спора о местоположении границ земельного участка
от т.	до т.			
1	2	3	4	5
–	–	–	–	–

3. Общие сведения об уточняемом земельном участке с кадастровым номером 90:12:090601:1659

№ п/п	Наименование характеристики земельного участка	Значение характеристики
1	2	3
1	Адрес земельного участка	Крым Респ, Симферопольский р-н, Мирное с, Клубничная ул, 37 уч
	Местоположение земельного участка (при отсутствии присвоенного адреса)	–
	Дополнительные сведения о местоположении земельного участка	–
2	Площадь земельного участка ± величина погрешности определения площади ($P \pm \Delta P$), м ²	–
3	Формула, примененная для расчета предельной допустимой погрешности определения площади земельного участка (ΔP), м ²	–

4	Площадь земельного участка согласно сведениям Единого государственного реестра недвижимости ($P_{\text{кад}}$), м^2	498
5	Оценка расхождения P и $P_{\text{кад}}$ ($P - P_{\text{кад}}$), м^2	—
6	Предельный минимальный и максимальный размеры земельного участка ($P_{\text{мин}}$ и $P_{\text{макс}}$), м^2	—
7	Кадастровый или иной номер (обозначение) здания, сооружения, объекта незавершенного строительства, расположенного на земельном участке	—
8	Иные сведения	—

Сведения об уточняемых земельных участках

1. Сведения о характерных точках границы уточняемого земельного участка с кадастровым номером 90:12:090601:1660

Зона №

Обозначение характерных точек границ	Существующие координаты, м		Уточненные координаты, м		Метод определения координат	Средняя квадратическая погрешность определения координат характерной точки (Mt), м	Формулы, примененные для расчета средней квадратической погрешности определения координат характерной точки (Mt), м
	X	Y	X	Y			
1	2	3	4	5	6	7	8
–	4974117. 58	5185826. 45	–	–	–	0.10	–
–	4974137. 59	5185825. 80	–	–	–	0.10	–
–	4974139. 08	5185850. 60	–	–	–	0.10	–
–	4974136. 23	5185850. 77	–	–	–	0.10	–
–	4974134. 50	5185848. 81	–	–	–	0.10	–
–	4974121. 32	5185849. 59	–	–	–	0.10	–
–	4974120. 29	5185851. 53	–	–	–	0.10	–
–	4974118. 88	5185851. 62	–	–	–	0.10	–
–	4974117. 58	5185826. 45	–	–	–	0.10	–

2. Сведения о частях границ уточняемого земельного участка с кадастровым номером 90:12:090601:1660

Обозначение части границ		Горизонтальное проложение (S), м	Описание прохождения части границ	Отметка о наличии земельного спора о местоположении границ земельного участка
от т.	до т.			
1	2	3	4	5
–	–	–	–	–

3. Общие сведения об уточняемом земельном участке с кадастровым номером 90:12:090601:1660

№ п/п	Наименование характеристики земельного участка	Значение характеристики
1	2	3
1	Адрес земельного участка	Крым Респ, Симферопольский муниципальный район, Мирное село, Ореховая улица, 15 земельный участок
	Местоположение земельного участка (при отсутствии присвоенного адреса)	–

	Дополнительные сведения о местоположении земельного участка	—
2	Площадь земельного участка \pm величина погрешности определения площади ($P \pm \Delta P$), м ²	—
3	Формула, примененная для расчета предельной допустимой погрешности определения площади земельного участка (ΔP), м ²	—
4	Площадь земельного участка согласно сведениям Единого государственного реестра недвижимости ($P_{\text{кад}}$), м ²	475
5	Оценка расхождения P и $P_{\text{кад}}$ ($P - P_{\text{кад}}$), м ²	—
6	Предельный минимальный и максимальный размеры земельного участка ($P_{\text{мин}}$ и $P_{\text{макс}}$), м ²	—
7	Кадастровый или иной номер (обозначение) здания, сооружения, объекта незавершенного строительства, расположенного на земельном участке	—
8	Иные сведения	—

Сведения об уточняемых земельных участках

1. Сведения о характерных точках границы уточняемого земельного участка с кадастровым номером 90:12:090601:1661

Зона №

Обозначение характерных точек границ	Существующие координаты, м		Уточненные координаты, м		Метод определения координат	Средняя квадратическая погрешность определения координат характерной точки (Mt), м	Формулы, примененные для расчета средней квадратической погрешности определения координат характерной точки (Mt), м
	X	Y	X	Y			
1	2	3	4	5	6	7	8
–	4974096. 45	5185811. 74	–	–	–	0.10	–
–	4974095. 54	5185799. 17	–	–	–	0.10	–
–	4974115. 20	5185797. 85	–	–	–	0.10	–
–	4974116. 40	5185810. 28	–	–	–	0.10	–
–	4974096. 45	5185811. 74	–	–	–	0.10	–

2. Сведения о частях границ уточняемого земельного участка с кадастровым номером 90:12:090601:1661

Обозначение части границ		Горизонтальное проложение (S), м	Описание прохождения части границ	Отметка о наличии земельного спора о местоположении границ земельного участка
от т.	до т.			
1	2	3	4	5
–	–	–	–	–

3. Общие сведения об уточняемом земельном участке с кадастровым номером 90:12:090601:1661

№ п/п	Наименование характеристики земельного участка	Значение характеристики
1	2	3
1	Адрес земельного участка	Крым Респ, Симферопольский р-н
	Местоположение земельного участка (при отсутствии присвоенного адреса)	–
	Дополнительные сведения о местоположении земельного участка	–
2	Площадь земельного участка ± величина погрешности определения площади ($P \pm \Delta P$), м ²	–
3	Формула, примененная для расчета предельной допустимой погрешности определения площади земельного участка (ΔP), м ²	–
4	Площадь земельного участка	249

	согласно сведениям Единого государственного реестра недвижимости ($P_{\text{кад}}$), м^2	
5	Оценка расхождения P и $P_{\text{кад}}$ ($P - P_{\text{кад}}$), м^2	—
6	Предельный минимальный и максимальный размеры земельного участка ($P_{\text{мин}}$ и $P_{\text{макс}}$), м^2	—
7	Кадастровый или иной номер (обозначение) здания, сооружения, объекта незавершенного строительства, расположенного на земельном участке	—
8	Иные сведения	—

Сведения об уточняемых земельных участках

1. Сведения о характерных точках границы уточняемого земельного участка с кадастровым номером 90:12:090601:1662

Зона №

Обозначение характерных точек границ	Существующие координаты, м		Уточненные координаты, м		Метод определения координат	Средняя квадратическая погрешность определения координат характерной точки (Mt), м	Формулы, примененные для расчета средней квадратической погрешности определения координат характерной точки (Mt), м
	X	Y	X	Y			
1	2	3	4	5	6	7	8
–	4974303. 78	5185927. 22	–	–	–	0.20	–
–	4974323. 64	5185925. 96	–	–	–	0.20	–
–	4974325. 26	5185950. 91	–	–	–	0.20	–
–	4974305. 24	5185952. 25	–	–	–	0.20	–
–	4974303. 78	5185927. 22	–	–	–	0.20	–

2. Сведения о частях границ уточняемого земельного участка с кадастровым номером 90:12:090601:1662

Обозначение части границ		Горизонтальное проложение (S), м	Описание прохождения части границ	Отметка о наличии земельного спора о местоположении границ земельного участка
от т.	до т.			
1	2	3	4	5
–	–	–	–	–

3. Общие сведения об уточняемом земельном участке с кадастровым номером 90:12:090601:1662

№ п/п	Наименование характеристики земельного участка	Значение характеристики
1	2	3
1	Адрес земельного участка	Крым Респ, Симферопольский муниципальный район
	Местоположение земельного участка (при отсутствии присвоенного адреса)	–
	Дополнительные сведения о местоположении земельного участка	–
2	Площадь земельного участка ± величина погрешности определения площади ($P \pm \Delta P$), м ²	–
3	Формула, примененная для расчета предельной допустимой погрешности определения площади земельного участка (ΔP), м ²	–

4	Площадь земельного участка согласно сведениям Единого государственного реестра недвижимости ($P_{\text{кад}}$), м^2	500
5	Оценка расхождения P и $P_{\text{кад}}$ ($P - P_{\text{кад}}$), м^2	—
6	Предельный минимальный и максимальный размеры земельного участка ($P_{\text{мин}}$ и $P_{\text{макс}}$), м^2	—
7	Кадастровый или иной номер (обозначение) здания, сооружения, объекта незавершенного строительства, расположенного на земельном участке	—
8	Иные сведения	—

Сведения об уточняемых земельных участках

1. Сведения о характерных точках границы уточняемого земельного участка с кадастровым номером 90:12:090601:1663

Зона №

Обозначение характерных точек границ	Существующие координаты, м		Уточненные координаты, м		Метод определения координат	Средняя квадратическая погрешность определения координат характерной точки (Mt), м	Формулы, примененные для расчета средней квадратической погрешности определения координат характерной точки (Mt), м
	X	Y	X	Y			
1	2	3	4	5	6	7	8
–	4974315. 73	5184750. 40	–	–	–	0.10	–
–	4974340. 75	5184750. 46	–	–	–	0.10	–
–	4974341. 27	5184733. 06	–	–	–	0.10	–
–	4974316. 27	5184732. 37	–	–	–	0.10	–
–	4974315. 73	5184750. 40	–	–	–	0.10	–

2. Сведения о частях границ уточняемого земельного участка с кадастровым номером 90:12:090601:1663

Обозначение части границ		Горизонтальное проложение (S), м	Описание прохождения части границ	Отметка о наличии земельного спора о местоположении границ земельного участка
от т.	до т.			
1	2	3	4	5
–	–	–	–	–

3. Общие сведения об уточняемом земельном участке с кадастровым номером 90:12:090601:1663

№ п/п	Наименование характеристики земельного участка	Значение характеристики
1	2	3
1	Адрес земельного участка	Крым Респ, Симферопольский р-н
	Местоположение земельного участка (при отсутствии присвоенного адреса)	–
	Дополнительные сведения о местоположении земельного участка	–
2	Площадь земельного участка ± величина погрешности определения площади ($P \pm \Delta P$), м ²	–
3	Формула, примененная для расчета предельной допустимой погрешности определения площади земельного участка (ΔP), м ²	–
4	Площадь земельного участка	443

	согласно сведениям Единого государственного реестра недвижимости ($P_{\text{кад}}$), м^2	
5	Оценка расхождения P и $P_{\text{кад}}$ ($P - P_{\text{кад}}$), м^2	—
6	Предельный минимальный и максимальный размеры земельного участка ($P_{\text{мин}}$ и $P_{\text{макс}}$), м^2	—
7	Кадастровый или иной номер (обозначение) здания, сооружения, объекта незавершенного строительства, расположенного на земельном участке	—
8	Иные сведения	—

Сведения об уточняемых земельных участках

1. Сведения о характерных точках границы уточняемого земельного участка с кадастровым номером 90:12:090601:1664

Зона №

Обозначение характерных точек границ	Существующие координаты, м		Уточненные координаты, м		Метод определения координат	Средняя квадратическая погрешность определения координат характерной точки (Mt), м	Формулы, примененные для расчета средней квадратической погрешности определения координат характерной точки (Mt), м
	X	Y	X	Y			
1	2	3	4	5	6	7	8
–	4974232. 69	5185755. 12	–	–	–	0.10	–
–	4974232. 70	5185755. 22	–	–	–	0.10	–
–	4974233. 98	5185770. 36	–	–	–	0.10	–
–	4974234. 90	5185781. 33	–	–	–	0.10	–
–	4974246. 26	5185780. 34	–	–	–	0.10	–
–	4974244. 02	5185753. 82	–	–	–	0.10	–
–	4974232. 69	5185755. 12	–	–	–	0.10	–

2. Сведения о частях границ уточняемого земельного участка с кадастровым номером 90:12:090601:1664

Обозначение части границ		Горизонтальное проложение (S), м	Описание прохождения части границ	Отметка о наличии земельного спора о местоположении границ земельного участка
от т.	до т.			
1	2	3	4	5
–	–	–	–	–

3. Общие сведения об уточняемом земельном участке с кадастровым номером 90:12:090601:1664

№ п/п	Наименование характеристики земельного участка	Значение характеристики
1	2	3
1	Адрес земельного участка	Крым Респ, Симферопольский р-н
	Местоположение земельного участка (при отсутствии присвоенного адреса)	–
	Дополнительные сведения о местоположении земельного участка	–
2	Площадь земельного участка ± величина погрешности определения площади ($P \pm \Delta P$), м ²	–
3	Формула, примененная для расчета	–

	предельной допустимой погрешности определения площади земельного участка (ΔP), м ²	
4	Площадь земельного участка согласно сведениям Единого государственного реестра недвижимости ($P_{\text{кад}}$), м ²	302
5	Оценка расхождения P и $P_{\text{кад}}$ ($P - P_{\text{кад}}$), м ²	—
6	Предельный минимальный и максимальный размеры земельного участка ($P_{\text{мин}}$ и $P_{\text{макс}}$), м ²	—
7	Кадастровый или иной номер (обозначение) здания, сооружения, объекта незавершенного строительства, расположенного на земельном участке	—
8	Иные сведения	—

Сведения об уточняемых земельных участках

1. Сведения о характерных точках границы уточняемого земельного участка с кадастровым номером 90:12:090601:1666

Зона №

Обозначение характерных точек границ	Существующие координаты, м		Уточненные координаты, м		Метод определения координат	Средняя квадратическая погрешность определения координат характерной точки (Mt), м	Формулы, примененные для расчета средней квадратической погрешности определения координат характерной точки (Mt), м
	X	Y	X	Y			
1	2	3	4	5	6	7	8
–	4974191. 95	5185477. 12	–	–	–	0.10	–
–	4974191. 99	5185477. 75	–	–	–	0.10	–
–	4974192. 33	5185482. 67	–	–	–	0.10	–
–	4974218. 03	5185480. 51	–	–	–	0.10	–
–	4974219. 19	5185499. 68	–	–	–	0.10	–
–	4974223. 41	5185499. 42	–	–	–	0.10	–
–	4974221. 80	5185475. 29	–	–	–	0.10	–
–	4974191. 95	5185477. 12	–	–	–	0.10	–

2. Сведения о частях границ уточняемого земельного участка с кадастровым номером 90:12:090601:1666

Обозначение части границ		Горизонтальное проложение (S), м	Описание прохождения части границ	Отметка о наличии земельного спора о местоположении границ земельного участка
от т.	до т.			
1	2	3	4	5
–	–	–	–	–

3. Общие сведения об уточняемом земельном участке с кадастровым номером 90:12:090601:1666

№ п/п	Наименование характеристики земельного участка	Значение характеристики
1	2	3
1	Адрес земельного участка	Крым Респ, Симферопольский р-н
	Местоположение земельного участка (при отсутствии присвоенного адреса)	–
	Дополнительные сведения о местоположении земельного участка	–
2	Площадь земельного участка ± величина погрешности определения	–

	площади ($P \pm \Delta P$), м ²	
3	Формула, примененная для расчета предельной допустимой погрешности определения площади земельного участка (ΔP), м ²	—
4	Площадь земельного участка согласно сведениям Единого государственного реестра недвижимости ($P_{\text{кад}}$), м ²	236
5	Оценка расхождения P и $P_{\text{кад}}$ ($P - P_{\text{кад}}$), м ²	—
6	Предельный минимальный и максимальный размеры земельного участка ($P_{\text{мин}}$ и $P_{\text{макс}}$), м ²	—
7	Кадастровый или иной номер (обозначение) здания, сооружения, объекта незавершенного строительства, расположенного на земельном участке	—
8	Иные сведения	—

Сведения об уточняемых земельных участках

1. Сведения о характерных точках границы уточняемого земельного участка с кадастровым номером 90:12:090601:1667

Зона №

Обозначение характерных точек границ	Существующие координаты, м		Уточненные координаты, м		Метод определения координат	Средняя квадратическая погрешность определения координат характерной точки (Mt), м	Формулы, примененные для расчета средней квадратической погрешности определения координат характерной точки (Mt), м
	X	Y	X	Y			
1	2	3	4	5	6	7	8
–	4974253. 07	5184766. 62	–	–	–	0.10	–
–	4974253. 58	5184747. 25	–	–	–	0.10	–
–	4974279. 55	5184747. 73	–	–	–	0.10	–
–	4974279. 44	5184767. 53	–	–	–	0.10	–
–	4974277. 10	5184767. 45	–	–	–	0.10	–
–	4974253. 07	5184766. 62	–	–	–	0.10	–

2. Сведения о частях границ уточняемого земельного участка с кадастровым номером 90:12:090601:1667

Обозначение части границ		Горизонтальное проложение (S), м	Описание прохождения части границ	Отметка о наличии земельного спора о местоположении границ земельного участка
от т.	до т.			
1	2	3	4	5
–	–	–	–	–

3. Общие сведения об уточняемом земельном участке с кадастровым номером 90:12:090601:1667

№ п/п	Наименование характеристики земельного участка	Значение характеристики
1	2	3
1	Адрес земельного участка	Крым Респ, Симферопольский р-н, Мирное с, Светлая ул, 17 уч, Российская Федерация, Республика Крым, Симферопольский муниципальный район, Мирновское сельское поселение, с.Мирное, садовое товарищество СПК Держинец, ул.Светлая, з/у 17
	Местоположение земельного участка (при отсутствии присвоенного адреса)	–
	Дополнительные сведения о местоположении земельного участка	–
2	Площадь земельного участка ±	–

	величина погрешности определения площади ($P \pm \Delta P$), м ²	
3	Формула, примененная для расчета предельной допустимой погрешности определения площади земельного участка (ΔP), м ²	—
4	Площадь земельного участка согласно сведениям Единого государственного реестра недвижимости ($P_{\text{кад}}$), м ²	513
5	Оценка расхождения P и $P_{\text{кад}}$ ($P - P_{\text{кад}}$), м ²	—
6	Предельный минимальный и максимальный размеры земельного участка ($P_{\text{мин}}$ и $P_{\text{макс}}$), м ²	—
7	Кадастровый или иной номер (обозначение) здания, сооружения, объекта незавершенного строительства, расположенного на земельном участке	—
8	Иные сведения	—

Сведения об уточняемых земельных участках

1. Сведения о характерных точках границы уточняемого земельного участка с кадастровым номером 90:12:090601:1668

Зона №

Обозначение характерных точек границ	Существующие координаты, м		Уточненные координаты, м		Метод определения координат	Средняя квадратическая погрешность определения координат характерной точки (Mt), м	Формулы, примененные для расчета средней квадратической погрешности определения координат характерной точки (Mt), м
	X	Y	X	Y			
1	2	3	4	5	6	7	8
–	4974459. 73	5184712. 17	–	–	–	0.10	–
–	4974485. 22	5184712. 76	–	–	–	0.10	–
–	4974484. 76	5184732. 36	–	–	–	0.10	–
–	4974433. 86	5184731. 15	–	–	–	0.10	–
–	4974434. 33	5184711. 56	–	–	–	0.10	–
–	4974459. 73	5184712. 17	–	–	–	0.10	–

2. Сведения о частях границ уточняемого земельного участка с кадастровым номером 90:12:090601:1668

Обозначение части границ		Горизонтальное проложение (S), м	Описание прохождения части границ	Отметка о наличии земельного спора о местоположении границ земельного участка
от т.	до т.			
1	2	3	4	5
–	–	25.50	–	–
–	–	19.61	–	–
–	–	50.91	–	–
–	–	19.60	–	–
–	–	25.41	–	–

3. Общие сведения об уточняемом земельном участке с кадастровым номером 90:12:090601:1668

№ п/п	Наименование характеристики земельного участка	Значение характеристики
1	2	3
1	Адрес земельного участка	Крым Респ, Симферопольский р-н
	Местоположение земельного участка (при отсутствии присвоенного адреса)	–
	Дополнительные сведения о местоположении земельного участка	–
2	Площадь земельного участка ± величина погрешности определения	–

	площади ($P \pm \Delta P$), м ²	
3	Формула, примененная для расчета предельной допустимой погрешности определения площади земельного участка (ΔP), м ²	—
4	Площадь земельного участка согласно сведениям Единого государственного реестра недвижимости ($P_{\text{кад}}$), м ²	998
5	Оценка расхождения P и $P_{\text{кад}}$ ($P - P_{\text{кад}}$), м ²	—
6	Предельный минимальный и максимальный размеры земельного участка ($P_{\text{мин}}$ и $P_{\text{макс}}$), м ²	—
7	Кадастровый или иной номер (обозначение) здания, сооружения, объекта незавершенного строительства, расположенного на земельном участке	—
8	Иные сведения	—

Сведения об уточняемых земельных участках

1. Сведения о характерных точках границы уточняемого земельного участка с кадастровым номером 90:12:090601:1669

Зона №

Обозначение характерных точек границ	Существующие координаты, м		Уточненные координаты, м		Метод определения координат	Средняя квадратическая погрешность определения координат характерной точки (Mt), м	Формулы, примененные для расчета средней квадратической погрешности определения координат характерной точки (Mt), м
	X	Y	X	Y			
1	2	3	4	5	6	7	8
–	4974243. 95	5185930. 88	–	–	–	0.10	–
–	4974253. 52	5185930. 15	–	–	–	0.10	–
–	4974254. 87	5185954. 53	–	–	–	0.10	–
–	4974245. 44	5185955. 87	–	–	–	0.10	–
–	4974243. 95	5185930. 88	–	–	–	0.10	–

2. Сведения о частях границ уточняемого земельного участка с кадастровым номером 90:12:090601:1669

Обозначение части границ		Горизонтальное проложение (S), м	Описание прохождения части границ	Отметка о наличии земельного спора о местоположении границ земельного участка
от т.	до т.			
1	2	3	4	5
–	–	–	–	–

3. Общие сведения об уточняемом земельном участке с кадастровым номером 90:12:090601:1669

№ п/п	Наименование характеристики земельного участка	Значение характеристики
1	2	3
1	Адрес земельного участка	Крым Респ, Симферопольский р-н
	Местоположение земельного участка (при отсутствии присвоенного адреса)	–
	Дополнительные сведения о местоположении земельного участка	–
2	Площадь земельного участка ± величина погрешности определения площади ($P \pm \Delta P$), м ²	–
3	Формула, примененная для расчета предельной допустимой погрешности определения площади земельного участка (ΔP), м ²	–
4	Площадь земельного участка	236

	согласно сведениям Единого государственного реестра недвижимости ($P_{\text{кад}}$), м^2	
5	Оценка расхождения P и $P_{\text{кад}}$ ($P - P_{\text{кад}}$), м^2	—
6	Предельный минимальный и максимальный размеры земельного участка ($P_{\text{мин}}$ и $P_{\text{макс}}$), м^2	—
7	Кадастровый или иной номер (обозначение) здания, сооружения, объекта незавершенного строительства, расположенного на земельном участке	—
8	Иные сведения	—

Сведения об уточняемых земельных участках

1. Сведения о характерных точках границы уточняемого земельного участка с кадастровым номером 90:12:090601:1670

Зона №

Обозначение характерных точек границ	Существующие координаты, м		Уточненные координаты, м		Метод определения координат	Средняя квадратическая погрешность определения координат характерной точки (Mt), м	Формулы, примененные для расчета средней квадратической погрешности определения координат характерной точки (Mt), м
	X	Y	X	Y			
1	2	3	4	5	6	7	8
–	4974212. 22	5185442. 66	–	–	–	0.10	–
–	4974210. 98	5185420. 47	–	–	–	0.10	–
–	4974220. 30	5185420. 01	–	–	–	0.10	–
–	4974221. 88	5185442. 28	–	–	–	0.10	–
–	4974212. 22	5185442. 66	–	–	–	0.10	–

2. Сведения о частях границ уточняемого земельного участка с кадастровым номером 90:12:090601:1670

Обозначение части границ		Горизонтальное проложение (S), м	Описание прохождения части границ	Отметка о наличии земельного спора о местоположении границ земельного участка
от т.	до т.			
1	2	3	4	5
–	–	–	–	–

3. Общие сведения об уточняемом земельном участке с кадастровым номером 90:12:090601:1670

№ п/п	Наименование характеристики земельного участка	Значение характеристики
1	2	3
1	Адрес земельного участка	Крым Респ, Симферопольский р-н
	Местоположение земельного участка (при отсутствии присвоенного адреса)	–
	Дополнительные сведения о местоположении земельного участка	–
2	Площадь земельного участка ± величина погрешности определения площади ($P \pm \Delta P$), м ²	–
3	Формула, примененная для расчета предельной допустимой погрешности определения площади земельного участка (ΔP), м ²	–
4	Площадь земельного участка	212

	согласно сведениям Единого государственного реестра недвижимости ($P_{\text{кад}}$), м^2	
5	Оценка расхождения P и $P_{\text{кад}}$ ($P - P_{\text{кад}}$), м^2	—
6	Предельный минимальный и максимальный размеры земельного участка ($P_{\text{мин}}$ и $P_{\text{макс}}$), м^2	—
7	Кадастровый или иной номер (обозначение) здания, сооружения, объекта незавершенного строительства, расположенного на земельном участке	—
8	Иные сведения	—

Сведения об уточняемых земельных участках

1. Сведения о характерных точках границы уточняемого земельного участка с кадастровым номером 90:12:090601:1671

Зона №

Обозначение характерных точек границ	Существующие координаты, м		Уточненные координаты, м		Метод определения координат	Средняя квадратическая погрешность определения координат характерной точки (Mt), м	Формулы, примененные для расчета средней квадратической погрешности определения координат характерной точки (Mt), м
	X	Y	X	Y			
1	2	3	4	5	6	7	8
–	4974512. 04	5185149. 02	–	–	–	0.10	–
–	4974527. 03	5185149. 38	–	–	–	0.10	–
–	4974527. 66	5185112. 23	–	–	–	0.10	–
–	4974507. 33	5185111. 66	–	–	–	0.10	–
–	4974506. 73	5185128. 93	–	–	–	0.10	–
–	4974512. 47	5185129. 14	–	–	–	0.10	–
–	4974512. 04	5185149. 02	–	–	–	0.10	–

2. Сведения о частях границ уточняемого земельного участка с кадастровым номером 90:12:090601:1671

Обозначение части границ		Горизонтальное проложение (S), м	Описание прохождения части границ	Отметка о наличии земельного спора о местоположении границ земельного участка
от т.	до т.			
1	2	3	4	5
–	–	–	–	–

3. Общие сведения об уточняемом земельном участке с кадастровым номером 90:12:090601:1671

№ п/п	Наименование характеристики земельного участка	Значение характеристики
1	2	3
1	Адрес земельного участка	Крым Респ, Симферопольский р-н
	Местоположение земельного участка (при отсутствии присвоенного адреса)	–
	Дополнительные сведения о местоположении земельного участка	–
2	Площадь земельного участка ± величина погрешности определения площади ($P \pm \Delta P$), м ²	–
3	Формула, примененная для расчета	–

	предельной допустимой погрешности определения площади земельного участка (ΔP), м ²	
4	Площадь земельного участка согласно сведениям Единого государственного реестра недвижимости ($P_{\text{кад}}$), м ²	652
5	Оценка расхождения P и $P_{\text{кад}}$ ($P - P_{\text{кад}}$), м ²	—
6	Предельный минимальный и максимальный размеры земельного участка ($P_{\text{мин}}$ и $P_{\text{макс}}$), м ²	—
7	Кадастровый или иной номер (обозначение) здания, сооружения, объекта незавершенного строительства, расположенного на земельном участке	—
8	Иные сведения	—

Сведения об уточняемых земельных участках

1. Сведения о характерных точках границы уточняемого земельного участка с кадастровым номером 90:12:090601:168

Зона №

Обозначение характерных точек границ	Существующие координаты, м		Уточненные координаты, м		Метод определения координат	Средняя квадратическая погрешность определения координат характерной точки (Mt), м	Формулы, примененные для расчета средней квадратической погрешности определения координат характерной точки (Mt), м
	X	Y	X	Y			
1	2	3	4	5	6	7	8
–	4974479. 98	5184971. 26	–	–	–	0.10	–
–	4974479. 22	5184990. 26	–	–	–	0.10	–
–	4974453. 74	5184989. 25	–	–	–	0.10	–
–	4974454. 50	5184970. 26	–	–	–	0.10	–
–	4974479. 98	5184971. 26	–	–	–	0.10	–

2. Сведения о частях границ уточняемого земельного участка с кадастровым номером 90:12:090601:168

Обозначение части границ		Горизонтальное проложение (S), м	Описание прохождения части границ	Отметка о наличии земельного спора о местоположении границ земельного участка
от т.	до т.			
1	2	3	4	5
–	–	–	–	–

3. Общие сведения об уточняемом земельном участке с кадастровым номером 90:12:090601:168

№ п/п	Наименование характеристики земельного участка	Значение характеристики
1	2	3
1	Адрес земельного участка	Крым Респ, Симферопольский р-н, Дзержинец снт, Соколова ул, 216 уч
	Местоположение земельного участка (при отсутствии присвоенного адреса)	–
	Дополнительные сведения о местоположении земельного участка	–
2	Площадь земельного участка ± величина погрешности определения площади ($P \pm \Delta P$), м ²	–
3	Формула, примененная для расчета предельной допустимой погрешности определения площади земельного участка (ΔP), м ²	–

4	Площадь земельного участка согласно сведениям Единого государственного реестра недвижимости ($P_{\text{кад}}$), м^2	485
5	Оценка расхождения P и $P_{\text{кад}}$ ($P - P_{\text{кад}}$), м^2	—
6	Предельный минимальный и максимальный размеры земельного участка ($P_{\text{мин}}$ и $P_{\text{макс}}$), м^2	—
7	Кадастровый или иной номер (обозначение) здания, сооружения, объекта незавершенного строительства, расположенного на земельном участке	—
8	Иные сведения	—

Сведения об уточняемых земельных участках

1. Сведения о характерных точках границы уточняемого земельного участка с кадастровым номером 90:12:090601:169

Зона №

Обозначение характерных точек границ	Существующие координаты, м		Уточненные координаты, м		Метод определения координат	Средняя квадратическая погрешность определения координат характерной точки (Mt), м	Формулы, примененные для расчета средней квадратической погрешности определения координат характерной точки (Mt), м
	X	Y	X	Y			
1	2	3	4	5	6	7	8
–	4974286. 46	5185669. 77	–	–	–	0.20	–
–	4974288. 29	5185694. 71	–	–	–	0.20	–
–	4974266. 18	5185695. 79	–	–	–	0.20	–
–	4974264. 51	5185671. 14	–	–	–	0.20	–
–	4974286. 46	5185669. 77	–	–	–	0.20	–

2. Сведения о частях границ уточняемого земельного участка с кадастровым номером 90:12:090601:169

Обозначение части границ		Горизонтальное проложение (S), м	Описание прохождения части границ	Отметка о наличии земельного спора о местоположении границ земельного участка
от т.	до т.			
1	2	3	4	5
–	–	–	–	–

3. Общие сведения об уточняемом земельном участке с кадастровым номером 90:12:090601:169

№ п/п	Наименование характеристики земельного участка	Значение характеристики
1	2	3
1	Адрес земельного участка	Крым Респ, Симферопольский р-н, Дзержинец снт, Таврическая ул, 38 уч
	Местоположение земельного участка (при отсутствии присвоенного адреса)	–
	Дополнительные сведения о местоположении земельного участка	–
2	Площадь земельного участка ± величина погрешности определения площади ($P \pm \Delta P$), м ²	–
3	Формула, примененная для расчета предельной допустимой погрешности определения площади земельного участка (ΔP), м ²	–

4	Площадь земельного участка согласно сведениям Единого государственного реестра недвижимости ($P_{\text{кад}}$), м^2	548
5	Оценка расхождения P и $P_{\text{кад}}$ ($P - P_{\text{кад}}$), м^2	—
6	Предельный минимальный и максимальный размеры земельного участка ($P_{\text{мин}}$ и $P_{\text{макс}}$), м^2	—
7	Кадастровый или иной номер (обозначение) здания, сооружения, объекта незавершенного строительства, расположенного на земельном участке	—
8	Иные сведения	—

Сведения об уточняемых земельных участках

1. Сведения о характерных точках границы уточняемого земельного участка с кадастровым номером 90:12:090601:170

Зона №

Обозначение характерных точек границ	Существующие координаты, м		Уточненные координаты, м		Метод определения координат	Средняя квадратическая погрешность определения координат характерной точки (Mt), м	Формулы, примененные для расчета средней квадратической погрешности определения координат характерной точки (Mt), м
	X	Y	X	Y			
1	2	3	4	5	6	7	8
–	4974185. 55	5185959. 48	–	–	–	0.10	–
–	4974184. 04	5185934. 53	–	–	–	0.10	–
–	4974204. 01	5185933. 32	–	–	–	0.10	–
–	4974205. 51	5185958. 27	–	–	–	0.10	–
–	4974185. 55	5185959. 48	–	–	–	0.10	–

2. Сведения о частях границ уточняемого земельного участка с кадастровым номером 90:12:090601:170

Обозначение части границ		Горизонтальное проложение (S), м	Описание прохождения части границ	Отметка о наличии земельного спора о местоположении границ земельного участка
от т.	до т.			
1	2	3	4	5
–	–	–	–	–

3. Общие сведения об уточняемом земельном участке с кадастровым номером 90:12:090601:170

№ п/п	Наименование характеристики земельного участка	Значение характеристики
1	2	3
1	Адрес земельного участка	Крым Респ, Симферопольский р-н, Дзержинец снт, Фруктовая ул, 496 уч
	Местоположение земельного участка (при отсутствии присвоенного адреса)	–
	Дополнительные сведения о местоположении земельного участка	–
2	Площадь земельного участка ± величина погрешности определения площади ($P \pm \Delta P$), м ²	–
3	Формула, примененная для расчета предельной допустимой погрешности определения площади земельного участка (ΔP), м ²	–

4	Площадь земельного участка согласно сведениям Единого государственного реестра недвижимости ($P_{\text{кад}}$), м^2	500
5	Оценка расхождения P и $P_{\text{кад}}$ ($P - P_{\text{кад}}$), м^2	—
6	Предельный минимальный и максимальный размеры земельного участка ($P_{\text{мин}}$ и $P_{\text{макс}}$), м^2	—
7	Кадастровый или иной номер (обозначение) здания, сооружения, объекта незавершенного строительства, расположенного на земельном участке	—
8	Иные сведения	—

Сведения об уточняемых земельных участках

1. Сведения о характерных точках границы уточняемого земельного участка с кадастровым номером 90:12:090601:172

Зона №

Обозначение характерных точек границ	Существующие координаты, м		Уточненные координаты, м		Метод определения координат	Средняя квадратическая погрешность определения координат характерной точки (Mt), м	Формулы, примененные для расчета средней квадратической погрешности определения координат характерной точки (Mt), м
	X	Y	X	Y			
1	2	3	4	5	6	7	8
–	4974425. 60	5185373. 16	–	–	–	0.20	–
–	4974448. 32	5185371. 04	–	–	–	0.20	–
–	4974445. 60	5185345. 69	–	–	–	0.20	–
–	4974422. 80	5185337. 80	–	–	–	0.20	–
–	4974425. 60	5185373. 16	–	–	–	0.20	–

2. Сведения о частях границ уточняемого земельного участка с кадастровым номером 90:12:090601:172

Обозначение части границ		Горизонтальное проложение (S), м	Описание прохождения части границ	Отметка о наличии земельного спора о местоположении границ земельного участка
от т.	до т.			
1	2	3	4	5
–	–	22.82	–	–
–	–	25.50	–	–
–	–	24.13	–	–
–	–	35.47	–	–

3. Общие сведения об уточняемом земельном участке с кадастровым номером 90:12:090601:172

№ п/п	Наименование характеристики земельного участка	Значение характеристики
1	2	3
1	Адрес земельного участка	Крым Респ, Симферопольский р-н, Держинец снт, Виноградная ул, 29 уч
	Местоположение земельного участка (при отсутствии присвоенного адреса)	–
	Дополнительные сведения о местоположении земельного участка	–
2	Площадь земельного участка ± величина погрешности определения площади ($P \pm \Delta P$), м ²	–
3	Формула, примененная для расчета	–

	предельной допустимой погрешности определения площади земельного участка (ΔP), м ²	
4	Площадь земельного участка согласно сведениям Единого государственного реестра недвижимости ($P_{\text{кад}}$), м ²	683
5	Оценка расхождения P и $P_{\text{кад}}$ ($P - P_{\text{кад}}$), м ²	—
6	Предельный минимальный и максимальный размеры земельного участка ($P_{\text{мин}}$ и $P_{\text{макс}}$), м ²	—
7	Кадастровый или иной номер (обозначение) здания, сооружения, объекта незавершенного строительства, расположенного на земельном участке	—
8	Иные сведения	—

Сведения об уточняемых земельных участках

1. Сведения о характерных точках границы уточняемого земельного участка с кадастровым номером 90:12:090601:175

Зона №

Обозначение характерных точек границ	Существующие координаты, м		Уточненные координаты, м		Метод определения координат	Средняя квадратическая погрешность определения координат характерной точки (Mt), м	Формулы, примененные для расчета средней квадратической погрешности определения координат характерной точки (Mt), м
	X	Y	X	Y			
1	2	3	4	5	6	7	8
–	4974144. 43	5185650. 40	–	–	–	0.10	–
–	4974144. 10	5185650. 44	–	–	–	0.10	–
–	4974123. 97	5185651. 39	–	–	–	0.10	–
–	4974122. 50	5185626. 44	–	–	–	0.10	–
–	4974142. 47	5185624. 82	–	–	–	0.10	–
–	4974144. 43	5185650. 40	–	–	–	0.10	–

2. Сведения о частях границ уточняемого земельного участка с кадастровым номером 90:12:090601:175

Обозначение части границ		Горизонтальное проложение (S), м	Описание прохождения части границ	Отметка о наличии земельного спора о местоположении границ земельного участка
от т.	до т.			
1	2	3	4	5
–	–	–	–	–

3. Общие сведения об уточняемом земельном участке с кадастровым номером 90:12:090601:175

№ п/п	Наименование характеристики земельного участка	Значение характеристики
1	2	3
1	Адрес земельного участка	Крым Респ, Симферопольский р-н, Дзержинец с, Михайловская ул, 242 уч
	Местоположение земельного участка (при отсутствии присвоенного адреса)	–
	Дополнительные сведения о местоположении земельного участка	–
2	Площадь земельного участка ± величина погрешности определения площади ($P \pm \Delta P$), м ²	–
3	Формула, примененная для расчета предельной допустимой погрешности	–

	определения площади земельного участка (ΔP), m^2	
4	Площадь земельного участка согласно сведениям Единого государственного реестра недвижимости ($P_{\text{кад}}$), m^2	513
5	Оценка расхождения P и $P_{\text{кад}}$ ($P - P_{\text{кад}}$), m^2	—
6	Предельный минимальный и максимальный размеры земельного участка ($P_{\text{мин}}$ и $P_{\text{макс}}$), m^2	—
7	Кадастровый или иной номер (обозначение) здания, сооружения, объекта незавершенного строительства, расположенного на земельном участке	—
8	Иные сведения	—

Сведения об уточняемых земельных участках

1. Сведения о характерных точках границы уточняемого земельного участка с кадастровым номером 90:12:090601:176

Зона №

Обозначение характерных точек границ	Существующие координаты, м		Уточненные координаты, м		Метод определения координат	Средняя квадратическая погрешность определения координат характерной точки (Mt), м	Формулы, примененные для расчета средней квадратической погрешности определения координат характерной точки (Mt), м
	X	Y	X	Y			
1	2	3	4	5	6	7	8
–	4974162. 68	5185623. 17	–	–	–	0.10	–
–	4974164. 67	5185648. 10	–	–	–	0.10	–
–	4974144. 43	5185650. 40	–	–	–	0.10	–
–	4974142. 47	5185624. 82	–	–	–	0.10	–
–	4974162. 68	5185623. 17	–	–	–	0.10	–

2. Сведения о частях границ уточняемого земельного участка с кадастровым номером 90:12:090601:176

Обозначение части границ		Горизонтальное проложение (S), м	Описание прохождения части границ	Отметка о наличии земельного спора о местоположении границ земельного участка
от т.	до т.			
1	2	3	4	5
–	–	–	–	–

3. Общие сведения об уточняемом земельном участке с кадастровым номером 90:12:090601:176

№ п/п	Наименование характеристики земельного участка	Значение характеристики
1	2	3
1	Адрес земельного участка	Крым Респ, Симферопольский р-н, Дзержинец с, Михайловская ул, 242 уч
	Местоположение земельного участка (при отсутствии присвоенного адреса)	–
	Дополнительные сведения о местоположении земельного участка	–
2	Площадь земельного участка ± величина погрешности определения площади ($P \pm \Delta P$), м ²	–
3	Формула, примененная для расчета предельной допустимой погрешности определения площади земельного участка (ΔP), м ²	–

4	Площадь земельного участка согласно сведениям Единого государственного реестра недвижимости ($P_{\text{кад}}$), м^2	515
5	Оценка расхождения P и $P_{\text{кад}}$ ($P - P_{\text{кад}}$), м^2	—
6	Предельный минимальный и максимальный размеры земельного участка ($P_{\text{мин}}$ и $P_{\text{макс}}$), м^2	—
7	Кадастровый или иной номер (обозначение) здания, сооружения, объекта незавершенного строительства, расположенного на земельном участке	—
8	Иные сведения	—

Сведения об уточняемых земельных участках

1. Сведения о характерных точках границы уточняемого земельного участка с кадастровым номером 90:12:090601:177

Зона №

Обозначение характерных точек границ	Существующие координаты, м		Уточненные координаты, м		Метод определения координат	Средняя квадратическая погрешность определения координат характерной точки (Mt), м	Формулы, примененные для расчета средней квадратической погрешности определения координат характерной точки (Mt), м
	X	Y	X	Y			
1	2	3	4	5	6	7	8
–	4974218. 68	5185851. 12	–	–	–	0.10	–
–	4974220. 33	5185876. 20	–	–	–	0.10	–
–	4974200. 73	5185877. 40	–	–	–	0.10	–
–	4974198. 71	5185852. 15	–	–	–	0.10	–
–	4974218. 68	5185851. 12	–	–	–	0.10	–

2. Сведения о частях границ уточняемого земельного участка с кадастровым номером 90:12:090601:177

Обозначение части границ		Горизонтальное проложение (S), м	Описание прохождения части границ	Отметка о наличии земельного спора о местоположении границ земельного участка
от т.	до т.			
1	2	3	4	5
–	–	–	–	–

3. Общие сведения об уточняемом земельном участке с кадастровым номером 90:12:090601:177

№ п/п	Наименование характеристики земельного участка	Значение характеристики
1	2	3
1	Адрес земельного участка	Крым Респ, Симферопольский р-н, Мирное с, Ореховая ул, 22 уч
	Местоположение земельного участка (при отсутствии присвоенного адреса)	–
	Дополнительные сведения о местоположении земельного участка	–
2	Площадь земельного участка ± величина погрешности определения площади ($P \pm \Delta P$), м ²	–
3	Формула, примененная для расчета предельной допустимой погрешности определения площади земельного участка (ΔP), м ²	–

4	Площадь земельного участка согласно сведениям Единого государственного реестра недвижимости ($P_{\text{кад}}$), м^2	500
5	Оценка расхождения P и $P_{\text{кад}}$ ($P - P_{\text{кад}}$), м^2	—
6	Предельный минимальный и максимальный размеры земельного участка ($P_{\text{мин}}$ и $P_{\text{макс}}$), м^2	—
7	Кадастровый или иной номер (обозначение) здания, сооружения, объекта незавершенного строительства, расположенного на земельном участке	—
8	Иные сведения	—

Сведения об уточняемых земельных участках

1. Сведения о характерных точках границы уточняемого земельного участка с кадастровым номером 90:12:090601:178

Зона №

Обозначение характерных точек границ	Существующие координаты, м		Уточненные координаты, м		Метод определения координат	Средняя квадратическая погрешность определения координат характерной точки (Mt), м	Формулы, примененные для расчета средней квадратической погрешности определения координат характерной точки (Mt), м
	X	Y	X	Y			
1	2	3	4	5	6	7	8
–	4974358. 47	5185552. 54	–	–	–	0.10	–
–	4974359. 91	5185577. 50	–	–	–	0.10	–
–	4974379. 87	5185576. 19	–	–	–	0.10	–
–	4974378. 34	5185551. 49	–	–	–	0.10	–
–	4974358. 47	5185552. 54	–	–	–	0.10	–

2. Сведения о частях границ уточняемого земельного участка с кадастровым номером 90:12:090601:178

Обозначение части границ		Горизонтальное проложение (S), м	Описание прохождения части границ	Отметка о наличии земельного спора о местоположении границ земельного участка
от т.	до т.			
1	2	3	4	5
–	–	–	–	–

3. Общие сведения об уточняемом земельном участке с кадастровым номером 90:12:090601:178

№ п/п	Наименование характеристики земельного участка	Значение характеристики
1	2	3
1	Адрес земельного участка	Крым Респ, Симферопольский р-н, Дзержинец снт, Никольская ул, 183 уч
	Местоположение земельного участка (при отсутствии присвоенного адреса)	–
	Дополнительные сведения о местоположении земельного участка	–
2	Площадь земельного участка ± величина погрешности определения площади ($P \pm \Delta P$), м ²	–
3	Формула, примененная для расчета предельной допустимой погрешности определения площади земельного участка (ΔP), м ²	–

4	Площадь земельного участка согласно сведениям Единого государственного реестра недвижимости ($P_{\text{кад}}$), м^2	496
5	Оценка расхождения P и $P_{\text{кад}}$ ($P - P_{\text{кад}}$), м^2	—
6	Предельный минимальный и максимальный размеры земельного участка ($P_{\text{мин}}$ и $P_{\text{макс}}$), м^2	—
7	Кадастровый или иной номер (обозначение) здания, сооружения, объекта незавершенного строительства, расположенного на земельном участке	—
8	Иные сведения	—

Сведения об уточняемых земельных участках

1. Сведения о характерных точках границы уточняемого земельного участка с кадастровым номером 90:12:090601:179

Зона №

Обозначение характерных точек границ	Существующие координаты, м		Уточненные координаты, м		Метод определения координат	Средняя квадратическая погрешность определения координат характерной точки (Mt), м	Формулы, примененные для расчета средней квадратической погрешности определения координат характерной точки (Mt), м
	X	Y	X	Y			
1	2	3	4	5	6	7	8
–	4974313. 99	5185500. 03	–	–	–	0.20	–
–	4974333. 71	5185498. 21	–	–	–	0.20	–
–	4974335. 74	5185523. 15	–	–	–	0.20	–
–	4974316. 05	5185525. 20	–	–	–	0.20	–
–	4974313. 99	5185500. 03	–	–	–	0.20	–

2. Сведения о частях границ уточняемого земельного участка с кадастровым номером 90:12:090601:179

Обозначение части границ		Горизонтальное проложение (S), м	Описание прохождения части границ	Отметка о наличии земельного спора о местоположении границ земельного участка
от т.	до т.			
1	2	3	4	5
–	–	–	–	–

3. Общие сведения об уточняемом земельном участке с кадастровым номером 90:12:090601:179

№ п/п	Наименование характеристики земельного участка	Значение характеристики
1	2	3
1	Адрес земельного участка	Крым Респ, Симферопольский р-н, Дзержинец снт, 139 уч
	Местоположение земельного участка (при отсутствии присвоенного адреса)	–
	Дополнительные сведения о местоположении земельного участка	–
2	Площадь земельного участка ± величина погрешности определения площади ($P \pm \Delta P$), м ²	–
3	Формула, примененная для расчета предельной допустимой погрешности определения площади земельного участка (ΔP), м ²	–

4	Площадь земельного участка согласно сведениям Единого государственного реестра недвижимости ($P_{\text{кад}}$), м^2	498
5	Оценка расхождения P и $P_{\text{кад}}$ ($P - P_{\text{кад}}$), м^2	—
6	Предельный минимальный и максимальный размеры земельного участка ($P_{\text{мин}}$ и $P_{\text{макс}}$), м^2	—
7	Кадастровый или иной номер (обозначение) здания, сооружения, объекта незавершенного строительства, расположенного на земельном участке	—
8	Иные сведения	—

Сведения об уточняемых земельных участках

1. Сведения о характерных точках границы уточняемого земельного участка с кадастровым номером 90:12:090601:18

Зона №

Обозначение характерных точек границ	Существующие координаты, м		Уточненные координаты, м		Метод определения координат	Средняя квадратическая погрешность определения координат характерной точки (Mt), м	Формулы, примененные для расчета средней квадратической погрешности определения координат характерной точки (Mt), м
	X	Y	X	Y			
1	2	3	4	5	6	7	8
–	4974185. 74	5185395. 91	–	–	–	0.20	–
–	4974188. 50	5185421. 46	–	–	–	0.20	–
–	4974209. 51	5185420. 53	–	–	–	0.20	–
–	4974206. 76	5185395. 00	–	–	–	0.20	–
–	4974185. 74	5185395. 91	–	–	–	0.20	–

2. Сведения о частях границ уточняемого земельного участка с кадастровым номером 90:12:090601:18

Обозначение части границ		Горизонтальное проложение (S), м	Описание прохождения части границ	Отметка о наличии земельного спора о местоположении границ земельного участка
от т.	до т.			
1	2	3	4	5
–	–	–	–	–

3. Общие сведения об уточняемом земельном участке с кадастровым номером 90:12:090601:18

№ п/п	Наименование характеристики земельного участка	Значение характеристики
1	2	3
1	Адрес земельного участка	Крым Респ, Симферопольский р-н, Дзержинец снт, Виноградная ул, 22 уч
	Местоположение земельного участка (при отсутствии присвоенного адреса)	–
	Дополнительные сведения о местоположении земельного участка	–
2	Площадь земельного участка ± величина погрешности определения площади ($P \pm \Delta P$), м ²	–
3	Формула, примененная для расчета предельной допустимой погрешности определения площади земельного участка (ΔP), м ²	–

4	Площадь земельного участка согласно сведениям Единого государственного реестра недвижимости ($P_{\text{кад}}$), м^2	539
5	Оценка расхождения P и $P_{\text{кад}}$ ($P - P_{\text{кад}}$), м^2	—
6	Предельный минимальный и максимальный размеры земельного участка ($P_{\text{мин}}$ и $P_{\text{макс}}$), м^2	—
7	Кадастровый или иной номер (обозначение) здания, сооружения, объекта незавершенного строительства, расположенного на земельном участке	—
8	Иные сведения	—

Сведения об уточняемых земельных участках

1. Сведения о характерных точках границы уточняемого земельного участка с кадастровым номером 90:12:090601:180

Зона №

Обозначение характерных точек границ	Существующие координаты, м		Уточненные координаты, м		Метод определения координат	Средняя квадратическая погрешность определения координат характерной точки (Mt), м	Формулы, примененные для расчета средней квадратической погрешности определения координат характерной точки (Mt), м
	X	Y	X	Y			
1	2	3	4	5	6	7	8
–	4974413. 69	5185492. 40	–	–	–	0.20	–
–	4974415. 28	5185517. 54	–	–	–	0.20	–
–	4974396. 00	5185518. 93	–	–	–	0.20	–
–	4974394. 05	5185493. 82	–	–	–	0.20	–
–	4974413. 69	5185492. 40	–	–	–	0.20	–

2. Сведения о частях границ уточняемого земельного участка с кадастровым номером 90:12:090601:180

Обозначение части границ		Горизонтальное проложение (S), м	Описание прохождения части границ	Отметка о наличии земельного спора о местоположении границ земельного участка
от т.	до т.			
1	2	3	4	5
–	–	–	–	–

3. Общие сведения об уточняемом земельном участке с кадастровым номером 90:12:090601:180

№ п/п	Наименование характеристики земельного участка	Значение характеристики
1	2	3
1	Адрес земельного участка	Крым Респ, Симферопольский р-н, Дзержинец снт, 135 уч
	Местоположение земельного участка (при отсутствии присвоенного адреса)	–
	Дополнительные сведения о местоположении земельного участка	–
2	Площадь земельного участка ± величина погрешности определения площади ($P \pm \Delta P$), м ²	–
3	Формула, примененная для расчета предельной допустимой погрешности определения площади земельного участка (ΔP), м ²	–

4	Площадь земельного участка согласно сведениям Единого государственного реестра недвижимости ($P_{\text{кад}}$), м^2	491
5	Оценка расхождения P и $P_{\text{кад}}$ ($P - P_{\text{кад}}$), м^2	—
6	Предельный минимальный и максимальный размеры земельного участка ($P_{\text{мин}}$ и $P_{\text{макс}}$), м^2	—
7	Кадастровый или иной номер (обозначение) здания, сооружения, объекта незавершенного строительства, расположенного на земельном участке	—
8	Иные сведения	—

Сведения об уточняемых земельных участках

1. Сведения о характерных точках границы уточняемого земельного участка с кадастровым номером 90:12:090601:181

Зона №

Обозначение характерных точек границ	Существующие координаты, м		Уточненные координаты, м		Метод определения координат	Средняя квадратическая погрешность определения координат характерной точки (Mt), м	Формулы, примененные для расчета средней квадратической погрешности определения координат характерной точки (Mt), м
	X	Y	X	Y			
1	2	3	4	5	6	7	8
–	4974417.05	5185542.11	–	–	–	0.10	–
–	4974415.28	5185517.54	–	–	–	0.10	–
–	4974395.87	5185518.94	–	–	–	0.10	–
–	4974397.69	5185543.93	–	–	–	0.10	–
–	4974417.05	5185542.11	–	–	–	0.10	–

2. Сведения о частях границ уточняемого земельного участка с кадастровым номером 90:12:090601:181

Обозначение части границ		Горизонтальное проложение (S), м	Описание прохождения части границ	Отметка о наличии земельного спора о местоположении границ земельного участка
от т.	до т.			
1	2	3	4	5
–	–	–	–	–

3. Общие сведения об уточняемом земельном участке с кадастровым номером 90:12:090601:181

№ п/п	Наименование характеристики земельного участка	Значение характеристики
1	2	3
1	Адрес земельного участка	Крым Респ, Симферопольский р-н, Дзержинец снт, 158 уч
	Местоположение земельного участка (при отсутствии присвоенного адреса)	–
	Дополнительные сведения о местоположении земельного участка	–
2	Площадь земельного участка ± величина погрешности определения площади ($P \pm \Delta P$), м ²	–
3	Формула, примененная для расчета предельной допустимой погрешности определения площади земельного участка (ΔP), м ²	–

4	Площадь земельного участка согласно сведениям Единого государственного реестра недвижимости ($P_{\text{кад}}$), м^2	483
5	Оценка расхождения P и $P_{\text{кад}}$ ($P - P_{\text{кад}}$), м^2	—
6	Предельный минимальный и максимальный размеры земельного участка ($P_{\text{мин}}$ и $P_{\text{макс}}$), м^2	—
7	Кадастровый или иной номер (обозначение) здания, сооружения, объекта незавершенного строительства, расположенного на земельном участке	—
8	Иные сведения	—

Сведения об уточняемых земельных участках

1. Сведения о характерных точках границы уточняемого земельного участка с кадастровым номером 90:12:090601:1819

Зона №

Обозначение характерных точек границ	Существующие координаты, м		Уточненные координаты, м		Метод определения координат	Средняя квадратическая погрешность определения координат характерной точки (Mt), м	Формулы, примененные для расчета средней квадратической погрешности определения координат характерной точки (Mt), м
	X	Y	X	Y			
1	2	3	4	5	6	7	8
–	4974529.05	5185052.16	–	–	–	0.10	–
–	4974514.23	5185051.82	–	–	–	0.10	–
–	4974509.44	5185051.72	–	–	–	0.10	–
–	4974509.35	5185052.94	–	–	–	0.10	–
–	4974508.37	5185081.86	–	–	–	0.10	–
–	4974528.35	5185082.54	–	–	–	0.10	–
–	4974529.05	5185052.16	–	–	–	0.10	–

2. Сведения о частях границ уточняемого земельного участка с кадастровым номером 90:12:090601:1819

Обозначение части границ		Горизонтальное проложение (S), м	Описание прохождения части границ	Отметка о наличии земельного спора о местоположении границ земельного участка
от т.	до т.			
1	2	3	4	5
–	–	–	–	–

3. Общие сведения об уточняемом земельном участке с кадастровым номером 90:12:090601:1819

№ п/п	Наименование характеристики земельного участка	Значение характеристики
1	2	3
1	Адрес земельного участка	Крым Респ, Симферопольский р-н, Мирное село, Соколова улица, 248А земельный участок
	Местоположение земельного участка (при отсутствии присвоенного адреса)	–
	Дополнительные сведения о местоположении земельного участка	–
2	Площадь земельного участка ± величина погрешности определения площади ($P \pm \Delta P$), м ²	–

3	Формула, примененная для расчета предельной допустимой погрешности определения площади земельного участка (ΔP), м ²	—
4	Площадь земельного участка согласно сведениям Единого государственного реестра недвижимости ($P_{\text{кад}}$), м ²	600
5	Оценка расхождения P и $P_{\text{кад}}$ ($P - P_{\text{кад}}$), м ²	—
6	Предельный минимальный и максимальный размеры земельного участка ($P_{\text{мин}}$ и $P_{\text{макс}}$), м ²	—
7	Кадастровый или иной номер (обозначение) здания, сооружения, объекта незавершенного строительства, расположенного на земельном участке	—
8	Иные сведения	—

Сведения об уточняемых земельных участках

1. Сведения о характерных точках границы уточняемого земельного участка с кадастровым номером 90:12:090601:182

Зона №

Обозначение характерных точек границ	Существующие координаты, м		Уточненные координаты, м		Метод определения координат	Средняя квадратическая погрешность определения координат характерной точки (Mt), м	Формулы, примененные для расчета средней квадратической погрешности определения координат характерной точки (Mt), м
	X	Y	X	Y			
1	2	3	4	5	6	7	8
–	4974377. 85	5185835. 16	–	–	–	0.10	–
–	4974376. 35	5185810. 20	–	–	–	0.10	–
–	4974356. 84	5185811. 37	–	–	–	0.10	–
–	4974358. 33	5185836. 33	–	–	–	0.10	–
–	4974377. 85	5185835. 16	–	–	–	0.10	–

2. Сведения о частях границ уточняемого земельного участка с кадастровым номером 90:12:090601:182

Обозначение части границ		Горизонтальное проложение (S), м	Описание прохождения части границ	Отметка о наличии земельного спора о местоположении границ земельного участка
от т.	до т.			
1	2	3	4	5
–	–	–	–	–

3. Общие сведения об уточняемом земельном участке с кадастровым номером 90:12:090601:182

№ п/п	Наименование характеристики земельного участка	Значение характеристики
1	2	3
1	Адрес земельного участка	Крым Респ, Симферопольский р-н, Мирное с, Ореховая ул, 35 уч
	Местоположение земельного участка (при отсутствии присвоенного адреса)	–
	Дополнительные сведения о местоположении земельного участка	–
2	Площадь земельного участка ± величина погрешности определения площади ($P \pm \Delta P$), м ²	–
3	Формула, примененная для расчета предельной допустимой погрешности определения площади земельного участка (ΔP), м ²	–

4	Площадь земельного участка согласно сведениям Единого государственного реестра недвижимости ($P_{\text{кад}}$), м^2	489
5	Оценка расхождения P и $P_{\text{кад}}$ ($P - P_{\text{кад}}$), м^2	—
6	Предельный минимальный и максимальный размеры земельного участка ($P_{\text{мин}}$ и $P_{\text{макс}}$), м^2	—
7	Кадастровый или иной номер (обозначение) здания, сооружения, объекта незавершенного строительства, расположенного на земельном участке	—
8	Иные сведения	—

Сведения об уточняемых земельных участках

1. Сведения о характерных точках границы уточняемого земельного участка с кадастровым номером 90:12:090601:1820

Зона №

Обозначение характерных точек границ	Существующие координаты, м		Уточненные координаты, м		Метод определения координат	Средняя квадратическая погрешность определения координат характерной точки (Mt), м	Формулы, примененные для расчета средней квадратической погрешности определения координат характерной точки (Mt), м
	X	Y	X	Y			
1	2	3	4	5	6	7	8
–	4974508. 37	5185081. 86	–	–	–	0.10	–
–	4974508. 06	5185090. 94	–	–	–	0.10	–
–	4974507. 33	5185111. 66	–	–	–	0.10	–
–	4974527. 66	5185112. 23	–	–	–	0.10	–
–	4974528. 35	5185082. 54	–	–	–	0.10	–
–	4974508. 37	5185081. 86	–	–	–	0.10	–

2. Сведения о частях границ уточняемого земельного участка с кадастровым номером 90:12:090601:1820

Обозначение части границ		Горизонтальное проложение (S), м	Описание прохождения части границ	Отметка о наличии земельного спора о местоположении границ земельного участка
от т.	до т.			
1	2	3	4	5
–	–	–	–	–

3. Общие сведения об уточняемом земельном участке с кадастровым номером 90:12:090601:1820

№ п/п	Наименование характеристики земельного участка	Значение характеристики
1	2	3
1	Адрес земельного участка	Крым Респ, Симферопольский р-н
	Местоположение земельного участка (при отсутствии присвоенного адреса)	–
	Дополнительные сведения о местоположении земельного участка	–
2	Площадь земельного участка ± величина погрешности определения площади ($P \pm \Delta P$), м ²	–
3	Формула, примененная для расчета предельной допустимой погрешности определения площади земельного	–

	участка (ΔP), м ²	
4	Площадь земельного участка согласно сведениям Единого государственного реестра недвижимости ($P_{\text{кад}}$), м ²	600
5	Оценка расхождения P и $P_{\text{кад}}$ ($P - P_{\text{кад}}$), м ²	—
6	Предельный минимальный и максимальный размеры земельного участка ($P_{\text{мин}}$ и $P_{\text{макс}}$), м ²	—
7	Кадастровый или иной номер (обозначение) здания, сооружения, объекта незавершенного строительства, расположенного на земельном участке	—
8	Иные сведения	—

Сведения об уточняемых земельных участках

1. Сведения о характерных точках границы уточняемого земельного участка с кадастровым номером 90:12:090601:1822

Зона №

Обозначение характерных точек границ	Существующие координаты, м		Уточненные координаты, м		Метод определения координат	Средняя квадратическая погрешность определения координат характерной точки (Mt), м	Формулы, примененные для расчета средней квадратической погрешности определения координат характерной точки (Mt), м
	X	Y	X	Y			
1	2	3	4	5	6	7	8
–	4974515. 11	5185013. 83	–	–	–	0.20	–
–	4974483. 52	5185013. 14	–	–	–	0.20	–
–	4974483. 11	5185032. 12	–	–	–	0.20	–
–	4974514. 67	5185032. 81	–	–	–	0.20	–
–	4974515. 11	5185013. 83	–	–	–	0.20	–

2. Сведения о частях границ уточняемого земельного участка с кадастровым номером 90:12:090601:1822

Обозначение части границ		Горизонтальное проложение (S), м	Описание прохождения части границ	Отметка о наличии земельного спора о местоположении границ земельного участка
от т.	до т.			
1	2	3	4	5
–	–	–	–	–

3. Общие сведения об уточняемом земельном участке с кадастровым номером 90:12:090601:1822

№ п/п	Наименование характеристики земельного участка	Значение характеристики
1	2	3
1	Адрес земельного участка	Крым Респ, Симферопольский р-н
	Местоположение земельного участка (при отсутствии присвоенного адреса)	–
	Дополнительные сведения о местоположении земельного участка	–
2	Площадь земельного участка ± величина погрешности определения площади ($P \pm \Delta P$), м ²	–
3	Формула, примененная для расчета предельной допустимой погрешности определения площади земельного участка (ΔP), м ²	–
4	Площадь земельного участка	600

	согласно сведениям Единого государственного реестра недвижимости ($P_{\text{кад}}$), м^2	
5	Оценка расхождения P и $P_{\text{кад}}$ ($P - P_{\text{кад}}$), м^2	—
6	Предельный минимальный и максимальный размеры земельного участка ($P_{\text{мин}}$ и $P_{\text{макс}}$), м^2	—
7	Кадастровый или иной номер (обозначение) здания, сооружения, объекта незавершенного строительства, расположенного на земельном участке	—
8	Иные сведения	—

Сведения об уточняемых земельных участках

1. Сведения о характерных точках границы уточняемого земельного участка с кадастровым номером 90:12:090601:1823

Зона №

Обозначение характерных точек границ	Существующие координаты, м		Уточненные координаты, м		Метод определения координат	Средняя квадратическая погрешность определения координат характерной точки (Mt), м	Формулы, примененные для расчета средней квадратической погрешности определения координат характерной точки (Mt), м
	X	Y	X	Y			
1	2	3	4	5	6	7	8
–	4974514. 23	5185051. 82	–	–	–	0.20	–
–	4974482. 70	5185051. 13	–	–	–	0.20	–
–	4974483. 11	5185032. 12	–	–	–	0.20	–
–	4974514. 67	5185032. 81	–	–	–	0.20	–
–	4974514. 23	5185051. 82	–	–	–	0.20	–

2. Сведения о частях границ уточняемого земельного участка с кадастровым номером 90:12:090601:1823

Обозначение части границ		Горизонтальное проложение (S), м	Описание прохождения части границ	Отметка о наличии земельного спора о местоположении границ земельного участка
от т.	до т.			
1	2	3	4	5
–	–	–	–	–

3. Общие сведения об уточняемом земельном участке с кадастровым номером 90:12:090601:1823

№ п/п	Наименование характеристики земельного участка	Значение характеристики
1	2	3
1	Адрес земельного участка	Крым Респ, Симферопольский р-н, Мирное с, Соколова ул, 45 з/у
	Местоположение земельного участка (при отсутствии присвоенного адреса)	–
	Дополнительные сведения о местоположении земельного участка	–
2	Площадь земельного участка ± величина погрешности определения площади ($P \pm \Delta P$), м ²	–
3	Формула, примененная для расчета предельной допустимой погрешности определения площади земельного участка (ΔP), м ²	–

4	Площадь земельного участка согласно сведениям Единого государственного реестра недвижимости ($P_{\text{кад}}$), м^2	600
5	Оценка расхождения P и $P_{\text{кад}}$ ($P - P_{\text{кад}}$), м^2	—
6	Предельный минимальный и максимальный размеры земельного участка ($P_{\text{мин}}$ и $P_{\text{макс}}$), м^2	—
7	Кадастровый или иной номер (обозначение) здания, сооружения, объекта незавершенного строительства, расположенного на земельном участке	—
8	Иные сведения	—

Сведения об уточняемых земельных участках

1. Сведения о характерных точках границы уточняемого земельного участка с кадастровым номером 90:12:090601:183

Зона №

Обозначение характерных точек границ	Существующие координаты, м		Уточненные координаты, м		Метод определения координат	Средняя квадратическая погрешность определения координат характерной точки (Mt), м	Формулы, примененные для расчета средней квадратической погрешности определения координат характерной точки (Mt), м
	X	Y	X	Y			
1	2	3	4	5	6	7	8
–	4974397. 82	5185833. 97	–	–	–	0.10	–
–	4974396. 33	5185809. 01	–	–	–	0.10	–
–	4974376. 35	5185810. 21	–	–	–	0.10	–
–	4974377. 85	5185835. 16	–	–	–	0.10	–
–	4974397. 82	5185833. 97	–	–	–	0.10	–

2. Сведения о частях границ уточняемого земельного участка с кадастровым номером 90:12:090601:183

Обозначение части границ		Горизонтальное проложение (S), м	Описание прохождения части границ	Отметка о наличии земельного спора о местоположении границ земельного участка
от т.	до т.			
1	2	3	4	5
–	–	–	–	–

3. Общие сведения об уточняемом земельном участке с кадастровым номером 90:12:090601:183

№ п/п	Наименование характеристики земельного участка	Значение характеристики
1	2	3
1	Адрес земельного участка	Крым Респ, Симферопольский р-н, Дзержинец снт, Ореховая ул, 411 уч
	Местоположение земельного участка (при отсутствии присвоенного адреса)	–
	Дополнительные сведения о местоположении земельного участка	–
2	Площадь земельного участка ± величина погрешности определения площади ($P \pm \Delta P$), м ²	–
3	Формула, примененная для расчета предельной допустимой погрешности определения площади земельного участка (ΔP), м ²	–

4	Площадь земельного участка согласно сведениям Единого государственного реестра недвижимости ($P_{\text{кад}}$), м^2	500
5	Оценка расхождения P и $P_{\text{кад}}$ ($P - P_{\text{кад}}$), м^2	—
6	Предельный минимальный и максимальный размеры земельного участка ($P_{\text{мин}}$ и $P_{\text{макс}}$), м^2	—
7	Кадастровый или иной номер (обозначение) здания, сооружения, объекта незавершенного строительства, расположенного на земельном участке	—
8	Иные сведения	—

Сведения об уточняемых земельных участках

1. Сведения о характерных точках границы уточняемого земельного участка с кадастровым номером 90:12:090601:1837

Зона №

Обозначение характерных точек границ	Существующие координаты, м		Уточненные координаты, м		Метод определения координат	Средняя квадратическая погрешность определения координат характерной точки (Mt), м	Формулы, примененные для расчета средней квадратической погрешности определения координат характерной точки (Mt), м
	X	Y	X	Y			
1	2	3	4	5	6	7	8
–	4974083. 27	5185972. 28	–	–	–	0.10	–
–	4974091. 67	5185997. 23	–	–	–	0.10	–
–	4974088. 88	5185997. 62	–	–	–	0.10	–
–	4974070. 76	5185973. 23	–	–	–	0.10	–
–	4974083. 27	5185972. 28	–	–	–	0.10	–

2. Сведения о частях границ уточняемого земельного участка с кадастровым номером 90:12:090601:1837

Обозначение части границ		Горизонтальное проложение (S), м	Описание прохождения части границ	Отметка о наличии земельного спора о местоположении границ земельного участка
от т.	до т.			
1	2	3	4	5
–	–	–	–	–

3. Общие сведения об уточняемом земельном участке с кадастровым номером 90:12:090601:1837

№ п/п	Наименование характеристики земельного участка	Значение характеристики
1	2	3
1	Адрес земельного участка	Крым Респ, Симферопольский р-н
	Местоположение земельного участка (при отсутствии присвоенного адреса)	–
	Дополнительные сведения о местоположении земельного участка	–
2	Площадь земельного участка ± величина погрешности определения площади ($P \pm \Delta P$), м ²	–
3	Формула, примененная для расчета предельной допустимой погрешности определения площади земельного участка (ΔP), м ²	–
4	Площадь земельного участка	198

	согласно сведениям Единого государственного реестра недвижимости ($P_{\text{кад}}$), м^2	
5	Оценка расхождения P и $P_{\text{кад}}$ ($P - P_{\text{кад}}$), м^2	—
6	Предельный минимальный и максимальный размеры земельного участка ($P_{\text{мин}}$ и $P_{\text{макс}}$), м^2	—
7	Кадастровый или иной номер (обозначение) здания, сооружения, объекта незавершенного строительства, расположенного на земельном участке	—
8	Иные сведения	—

Сведения об уточняемых земельных участках

1. Сведения о характерных точках границы уточняемого земельного участка с кадастровым номером 90:12:090601:184

Зона №

Обозначение характерных точек границ	Существующие координаты, м		Уточненные координаты, м		Метод определения координат	Средняя квадратическая погрешность определения координат характерной точки (Mt), м	Формулы, примененные для расчета средней квадратической погрешности определения координат характерной точки (Mt), м
	X	Y	X	Y			
1	2	3	4	5	6	7	8
–	4974148. 53	5185423. 86	–	–	–	0.20	–
–	4974168. 03	5185422. 30	–	–	–	0.20	–
–	4974166. 17	5185397. 37	–	–	–	0.20	–
–	4974146. 43	5185398. 95	–	–	–	0.20	–
–	4974148. 53	5185423. 86	–	–	–	0.20	–

2. Сведения о частях границ уточняемого земельного участка с кадастровым номером 90:12:090601:184

Обозначение части границ		Горизонтальное проложение (S), м	Описание прохождения части границ	Отметка о наличии земельного спора о местоположении границ земельного участка
от т.	до т.			
1	2	3	4	5
–	–	–	–	–

3. Общие сведения об уточняемом земельном участке с кадастровым номером 90:12:090601:184

№ п/п	Наименование характеристики земельного участка	Значение характеристики
1	2	3
1	Адрес земельного участка	Крым Респ, Симферопольский р-н, Дзержинец снт, Виноградная ул, 61 уч
	Местоположение земельного участка (при отсутствии присвоенного адреса)	–
	Дополнительные сведения о местоположении земельного участка	–
2	Площадь земельного участка ± величина погрешности определения площади ($P \pm \Delta P$), м ²	–
3	Формула, примененная для расчета предельной допустимой погрешности определения площади земельного участка (ΔP), м ²	–

4	Площадь земельного участка согласно сведениям Единого государственного реестра недвижимости ($P_{\text{кад}}$), м^2	492
5	Оценка расхождения P и $P_{\text{кад}}$ ($P - P_{\text{кад}}$), м^2	—
6	Предельный минимальный и максимальный размеры земельного участка ($P_{\text{мин}}$ и $P_{\text{макс}}$), м^2	—
7	Кадастровый или иной номер (обозначение) здания, сооружения, объекта незавершенного строительства, расположенного на земельном участке	—
8	Иные сведения	—

Сведения об уточняемых земельных участках

1. Сведения о характерных точках границы уточняемого земельного участка с кадастровым номером 90:12:090601:1857

Зона №

Обозначение характерных точек границ	Существующие координаты, м		Уточненные координаты, м		Метод определения координат	Средняя квадратическая погрешность определения координат характерной точки (Mt), м	Формулы, примененные для расчета средней квадратической погрешности определения координат характерной точки (Mt), м
	X	Y	X	Y			
1	2	3	4	5	6	7	8
–	4974447. 97	5185689. 40	–	–	–	0.10	–
–	4974449. 25	5185708. 87	–	–	–	0.10	–
–	4974409. 83	5185711. 45	–	–	–	0.10	–
–	4974407. 97	5185686. 50	–	–	–	0.10	–
–	4974427. 93	5185685. 03	–	–	–	0.10	–
–	4974428. 25	5185690. 67	–	–	–	0.10	–
–	4974447. 97	5185689. 40	–	–	–	0.10	–

2. Сведения о частях границ уточняемого земельного участка с кадастровым номером 90:12:090601:1857

Обозначение части границ		Горизонтальное проложение (S), м	Описание прохождения части границ	Отметка о наличии земельного спора о местоположении границ земельного участка
от т.	до т.			
1	2	3	4	5
–	–	–	–	–

3. Общие сведения об уточняемом земельном участке с кадастровым номером 90:12:090601:1857

№ п/п	Наименование характеристики земельного участка	Значение характеристики
1	2	3
1	Адрес земельного участка	Крым Респ, Симферопольский р-н
	Местоположение земельного участка (при отсутствии присвоенного адреса)	–
	Дополнительные сведения о местоположении земельного участка	–
2	Площадь земельного участка ± величина погрешности определения площади ($P \pm \Delta P$), м ²	–
3	Формула, примененная для расчета	–

	предельной допустимой погрешности определения площади земельного участка (ΔP), м ²	
4	Площадь земельного участка согласно сведениям Единого государственного реестра недвижимости ($P_{\text{кад}}$), м ²	884
5	Оценка расхождения P и $P_{\text{кад}}$ ($P - P_{\text{кад}}$), м ²	—
6	Предельный минимальный и максимальный размеры земельного участка ($P_{\text{мин}}$ и $P_{\text{макс}}$), м ²	—
7	Кадастровый или иной номер (обозначение) здания, сооружения, объекта незавершенного строительства, расположенного на земельном участке	—
8	Иные сведения	—

Сведения об уточняемых земельных участках

1. Сведения о характерных точках границы уточняемого земельного участка с кадастровым номером 90:12:090601:1858

Зона №

Обозначение характерных точек границ	Существующие координаты, м		Уточненные координаты, м		Метод определения координат	Средняя квадратическая погрешность определения координат характерной точки (Mt), м	Формулы, примененные для расчета средней квадратической погрешности определения координат характерной точки (Mt), м
	X	Y	X	Y			
1	2	3	4	5	6	7	8
–	4974445. 57	5185659. 00	–	–	–	0.10	–
–	4974447. 61	5185683. 92	–	–	–	0.10	–
–	4974447. 97	5185689. 40	–	–	–	0.10	–
–	4974428. 25	5185690. 67	–	–	–	0.10	–
–	4974427. 93	5185685. 03	–	–	–	0.10	–
–	4974426. 10	5185660. 10	–	–	–	0.10	–
–	4974445. 57	5185659. 00	–	–	–	0.10	–

2. Сведения о частях границ уточняемого земельного участка с кадастровым номером 90:12:090601:1858

Обозначение части границ		Горизонтальное проложение (S), м	Описание прохождения части границ	Отметка о наличии земельного спора о местоположении границ земельного участка
от т.	до т.			
1	2	3	4	5
–	–	–	–	–

3. Общие сведения об уточняемом земельном участке с кадастровым номером 90:12:090601:1858

№ п/п	Наименование характеристики земельного участка	Значение характеристики
1	2	3
1	Адрес земельного участка	Крым Респ, Симферопольский р-н, Мирное с, Таврическая ул, 54 уч, Российская Федерация, Республика Крым, Симферопольский муниципальный район, Мирновское сельское поселение, с Мирное, садовое товарищество СПК Дзержинец, ул Таврическая, з/у 54
	Местоположение земельного участка (при отсутствии присвоенного адреса)	–
	Дополнительные сведения о	–

	местоположении земельного участка	
2	Площадь земельного участка \pm величина погрешности определения площади ($P \pm \Delta P$), м ²	—
3	Формула, примененная для расчета предельной допустимой погрешности определения площади земельного участка (ΔP), м ²	—
4	Площадь земельного участка согласно сведениям Единого государственного реестра недвижимости ($P_{\text{кад}}$), м ²	600
5	Оценка расхождения P и $P_{\text{кад}}$ ($P - P_{\text{кад}}$), м ²	—
6	Предельный минимальный и максимальный размеры земельного участка ($P_{\text{мин}}$ и $P_{\text{макс}}$), м ²	—
7	Кадастровый или иной номер (обозначение) здания, сооружения, объекта незавершенного строительства, расположенного на земельном участке	—
8	Иные сведения	—

Сведения об уточняемых земельных участках

1. Сведения о характерных точках границы уточняемого земельного участка с кадастровым номером 90:12:090601:186

Зона №

Обозначение характерных точек границ	Существующие координаты, м		Уточненные координаты, м		Метод определения координат	Средняя квадратическая погрешность определения координат характерной точки (Mt), м	Формулы, примененные для расчета средней квадратической погрешности определения координат характерной точки (Mt), м
	X	Y	X	Y			
1	2	3	4	5	6	7	8
–	4974189. 87	5185733. 94	–	–	–	0.20	–
–	4974210. 36	5185732. 17	–	–	–	0.20	–
–	4974212. 36	5185757. 41	–	–	–	0.20	–
–	4974192. 33	5185759. 10	–	–	–	0.20	–
–	4974189. 87	5185733. 94	–	–	–	0.20	–

2. Сведения о частях границ уточняемого земельного участка с кадастровым номером 90:12:090601:186

Обозначение части границ		Горизонтальное проложение (S), м	Описание прохождения части границ	Отметка о наличии земельного спора о местоположении границ земельного участка
от т.	до т.			
1	2	3	4	5
–	–	–	–	–

3. Общие сведения об уточняемом земельном участке с кадастровым номером 90:12:090601:186

№ п/п	Наименование характеристики земельного участка	Значение характеристики
1	2	3
1	Адрес земельного участка	Крым Респ, Симферопольский р-н, Дзержинец снт, Владимирская ул, 346 уч
	Местоположение земельного участка (при отсутствии присвоенного адреса)	–
	Дополнительные сведения о местоположении земельного участка	–
2	Площадь земельного участка ± величина погрешности определения площади ($P \pm \Delta P$), м ²	–
3	Формула, примененная для расчета предельной допустимой погрешности определения площади земельного участка (ΔP), м ²	–

4	Площадь земельного участка согласно сведениям Единого государственного реестра недвижимости ($P_{\text{кад}}$), м^2	514
5	Оценка расхождения P и $P_{\text{кад}}$ ($P - P_{\text{кад}}$), м^2	—
6	Предельный минимальный и максимальный размеры земельного участка ($P_{\text{мин}}$ и $P_{\text{макс}}$), м^2	—
7	Кадастровый или иной номер (обозначение) здания, сооружения, объекта незавершенного строительства, расположенного на земельном участке	—
8	Иные сведения	—

Сведения об уточняемых земельных участках

1. Сведения о характерных точках границы уточняемого земельного участка с кадастровым номером 90:12:090601:1861

Зона №

Обозначение характерных точек границ	Существующие координаты, м		Уточненные координаты, м		Метод определения координат	Средняя квадратическая погрешность определения координат характерной точки (Mt), м	Формулы, примененные для расчета средней квадратической погрешности определения координат характерной точки (Mt), м
	X	Y	X	Y			
1	2	3	4	5	6	7	8
–	4974486. 55	5184652. 15	–	–	–	0.10	–
–	4974486. 12	5184671. 74	–	–	–	0.10	–
–	4974460. 66	5184671. 16	–	–	–	0.10	–
–	4974461. 13	5184651. 54	–	–	–	0.10	–
–	4974486. 55	5184652. 15	–	–	–	0.10	–

2. Сведения о частях границ уточняемого земельного участка с кадастровым номером 90:12:090601:1861

Обозначение части границ		Горизонтальное проложение (S), м	Описание прохождения части границ	Отметка о наличии земельного спора о местоположении границ земельного участка
от т.	до т.			
1	2	3	4	5
–	–	–	–	–

3. Общие сведения об уточняемом земельном участке с кадастровым номером 90:12:090601:1861

№ п/п	Наименование характеристики земельного участка	Значение характеристики
1	2	3
1	Адрес земельного участка	Крым Респ, Симферопольский р-н, Мирное с, Соколова ул, 8 з/у
	Местоположение земельного участка (при отсутствии присвоенного адреса)	–
	Дополнительные сведения о местоположении земельного участка	–
2	Площадь земельного участка ± величина погрешности определения площади ($P \pm \Delta P$), м ²	–
3	Формула, примененная для расчета предельной допустимой погрешности определения площади земельного участка (ΔP), м ²	–

4	Площадь земельного участка согласно сведениям Единого государственного реестра недвижимости ($P_{\text{кад}}$), м^2	499
5	Оценка расхождения P и $P_{\text{кад}}$ ($P - P_{\text{кад}}$), м^2	—
6	Предельный минимальный и максимальный размеры земельного участка ($P_{\text{мин}}$ и $P_{\text{макс}}$), м^2	—
7	Кадастровый или иной номер (обозначение) здания, сооружения, объекта незавершенного строительства, расположенного на земельном участке	—
8	Иные сведения	—

Сведения об уточняемых земельных участках

1. Сведения о характерных точках границы уточняемого земельного участка с кадастровым номером 90:12:090601:1862

Зона №

Обозначение характерных точек границ	Существующие координаты, м		Уточненные координаты, м		Метод определения координат	Средняя квадратическая погрешность определения координат характерной точки (Mt), м	Формулы, примененные для расчета средней квадратической погрешности определения координат характерной точки (Mt), м
	X	Y	X	Y			
1	2	3	4	5	6	7	8
–	4974486. 12	5184671. 74	–	–	–	0.10	–
–	4974485. 68	5184691. 34	–	–	–	0.10	–
–	4974460. 18	5184690. 73	–	–	–	0.10	–
–	4974460. 65	5184671. 61	–	–	–	0.10	–
–	4974460. 66	5184671. 16	–	–	–	0.10	–
–	4974486. 12	5184671. 74	–	–	–	0.10	–

2. Сведения о частях границ уточняемого земельного участка с кадастровым номером 90:12:090601:1862

Обозначение части границ		Горизонтальное проложение (S), м	Описание прохождения части границ	Отметка о наличии земельного спора о местоположении границ земельного участка
от т.	до т.			
1	2	3	4	5
–	–	–	–	–

3. Общие сведения об уточняемом земельном участке с кадастровым номером 90:12:090601:1862

№ п/п	Наименование характеристики земельного участка	Значение характеристики
1	2	3
1	Адрес земельного участка	Крым Респ, Симферопольский р-н
	Местоположение земельного участка (при отсутствии присвоенного адреса)	–
	Дополнительные сведения о местоположении земельного участка	–
2	Площадь земельного участка ± величина погрешности определения площади ($P \pm \Delta P$), м ²	–
3	Формула, примененная для расчета предельной допустимой погрешности определения площади земельного	–

	участка (ΔP), м ²	
4	Площадь земельного участка согласно сведениям Единого государственного реестра недвижимости ($P_{\text{кад}}$), м ²	499
5	Оценка расхождения P и $P_{\text{кад}}$ ($P - P_{\text{кад}}$), м ²	—
6	Предельный минимальный и максимальный размеры земельного участка ($P_{\text{мин}}$ и $P_{\text{макс}}$), м ²	—
7	Кадастровый или иной номер (обозначение) здания, сооружения, объекта незавершенного строительства, расположенного на земельном участке	—
8	Иные сведения	—

Сведения об уточняемых земельных участках

1. Сведения о характерных точках границы уточняемого земельного участка с кадастровым номером 90:12:090601:1872

Зона №

Обозначение характерных точек границ	Существующие координаты, м		Уточненные координаты, м		Метод определения координат	Средняя квадратическая погрешность определения координат характерной точки (Mt), м	Формулы, примененные для расчета средней квадратической погрешности определения координат характерной точки (Mt), м
	X	Y	X	Y			
1	2	3	4	5	6	7	8
–	4974219. 96	5185932. 35	–	–	–	0.10	–
–	4974224. 07	5185932. 10	–	–	–	0.10	–
–	4974243. 95	5185930. 88	–	–	–	0.10	–
–	4974245. 44	5185955. 87	–	–	–	0.10	–
–	4974225. 47	5185957. 06	–	–	–	0.10	–
–	4974221. 51	5185957. 30	–	–	–	0.10	–
–	4974219. 96	5185932. 35	–	–	–	0.10	–

2. Сведения о частях границ уточняемого земельного участка с кадастровым номером 90:12:090601:1872

Обозначение части границ		Горизонтальное проложение (S), м	Описание прохождения части границ	Отметка о наличии земельного спора о местоположении границ земельного участка
от т.	до т.			
1	2	3	4	5
–	–	–	–	–

3. Общие сведения об уточняемом земельном участке с кадастровым номером 90:12:090601:1872

№ п/п	Наименование характеристики земельного участка	Значение характеристики
1	2	3
1	Адрес земельного участка	Крым Респ, Симферопольский р-н, Мирное село, Фруктовая улица, 17 земельный участок
	Местоположение земельного участка (при отсутствии присвоенного адреса)	–
	Дополнительные сведения о местоположении земельного участка	–
2	Площадь земельного участка ± величина погрешности определения площади ($P \pm \Delta P$), м ²	–

3	Формула, примененная для расчета предельной допустимой погрешности определения площади земельного участка (ΔP), м ²	—
4	Площадь земельного участка согласно сведениям Единого государственного реестра недвижимости ($P_{\text{кад}}$), м ²	600
5	Оценка расхождения P и $P_{\text{кад}}$ ($P - P_{\text{кад}}$), м ²	—
6	Предельный минимальный и максимальный размеры земельного участка ($P_{\text{мин}}$ и $P_{\text{макс}}$), м ²	—
7	Кадастровый или иной номер (обозначение) здания, сооружения, объекта незавершенного строительства, расположенного на земельном участке	—
8	Иные сведения	—

Сведения об уточняемых земельных участках

1. Сведения о характерных точках границы уточняемого земельного участка с кадастровым номером 90:12:090601:1873

Зона №

Обозначение характерных точек границ	Существующие координаты, м		Уточненные координаты, м		Метод определения координат	Средняя квадратическая погрешность определения координат характерной точки (Mt), м	Формулы, примененные для расчета средней квадратической погрешности определения координат характерной точки (Mt), м
	X	Y	X	Y			
1	2	3	4	5	6	7	8
–	4974205. 51	5185958. 27	–	–	–	0.10	–
–	4974204. 01	5185933. 32	–	–	–	0.10	–
–	4974219. 96	5185932. 35	–	–	–	0.10	–
–	4974221. 51	5185957. 30	–	–	–	0.10	–
–	4974205. 51	5185958. 27	–	–	–	0.10	–

2. Сведения о частях границ уточняемого земельного участка с кадастровым номером 90:12:090601:1873

Обозначение части границ		Горизонтальное проложение (S), м	Описание прохождения части границ	Отметка о наличии земельного спора о местоположении границ земельного участка
от т.	до т.			
1	2	3	4	5
–	–	–	–	–

3. Общие сведения об уточняемом земельном участке с кадастровым номером 90:12:090601:1873

№ п/п	Наименование характеристики земельного участка	Значение характеристики
1	2	3
1	Адрес земельного участка	Крым Респ, Симферопольский муниципальный район, Мирное село, Дзержинец Фруктовая, садовое товарищество СПК, 15 земельный участок
	Местоположение земельного участка (при отсутствии присвоенного адреса)	–
	Дополнительные сведения о местоположении земельного участка	–
2	Площадь земельного участка ± величина погрешности определения площади ($P \pm \Delta P$), м ²	–
3	Формула, примененная для расчета предельной допустимой погрешности	–

	определения площади земельного участка (ΔP), m^2	
4	Площадь земельного участка согласно сведениям Единого государственного реестра недвижимости ($P_{\text{кад}}$), m^2	400
5	Оценка расхождения P и $P_{\text{кад}}$ ($P - P_{\text{кад}}$), m^2	—
6	Предельный минимальный и максимальный размеры земельного участка ($P_{\text{мин}}$ и $P_{\text{макс}}$), m^2	—
7	Кадастровый или иной номер (обозначение) здания, сооружения, объекта незавершенного строительства, расположенного на земельном участке	—
8	Иные сведения	—

Сведения об уточняемых земельных участках

1. Сведения о характерных точках границы уточняемого земельного участка с кадастровым номером 90:12:090601:188

Зона №

Обозначение характерных точек границ	Существующие координаты, м		Уточненные координаты, м		Метод определения координат	Средняя квадратическая погрешность определения координат характерной точки (Mt), м	Формулы, примененные для расчета средней квадратической погрешности определения координат характерной точки (Mt), м
	X	Y	X	Y			
1	2	3	4	5	6	7	8
–	4974071. 53	5185460. 99	–	–	–	0.10	–
–	4974090. 85	5185459. 65	–	–	–	0.10	–
–	4974092. 65	5185485. 02	–	–	–	0.10	–
–	4974072. 86	5185486. 53	–	–	–	0.10	–
–	4974071. 53	5185460. 99	–	–	–	0.10	–

2. Сведения о частях границ уточняемого земельного участка с кадастровым номером 90:12:090601:188

Обозначение части границ		Горизонтальное проложение (S), м	Описание прохождения части границ	Отметка о наличии земельного спора о местоположении границ земельного участка
от т.	до т.			
1	2	3	4	5
–	–	–	–	–

3. Общие сведения об уточняемом земельном участке с кадастровым номером 90:12:090601:188

№ п/п	Наименование характеристики земельного участка	Значение характеристики
1	2	3
1	Адрес земельного участка	Крым Респ, Симферопольский р-н, Дзержинец снт, Грушовая ул, 106 уч
	Местоположение земельного участка (при отсутствии присвоенного адреса)	–
	Дополнительные сведения о местоположении земельного участка	–
2	Площадь земельного участка ± величина погрешности определения площади ($P \pm \Delta P$), м ²	–
3	Формула, примененная для расчета предельной допустимой погрешности определения площади земельного участка (ΔP), м ²	–

4	Площадь земельного участка согласно сведениям Единого государственного реестра недвижимости ($P_{\text{кад}}$), м^2	500
5	Оценка расхождения P и $P_{\text{кад}}$ ($P - P_{\text{кад}}$), м^2	—
6	Предельный минимальный и максимальный размеры земельного участка ($P_{\text{мин}}$ и $P_{\text{макс}}$), м^2	—
7	Кадастровый или иной номер (обозначение) здания, сооружения, объекта незавершенного строительства, расположенного на земельном участке	—
8	Иные сведения	—

Сведения об уточняемых земельных участках

1. Сведения о характерных точках границы уточняемого земельного участка с кадастровым номером 90:12:090601:1886

Зона №

Обозначение характерных точек границ	Существующие координаты, м		Уточненные координаты, м		Метод определения координат	Средняя квадратическая погрешность определения координат характерной точки (Mt), м	Формулы, примененные для расчета средней квадратической погрешности определения координат характерной точки (Mt), м
	X	Y	X	Y			
1	2	3	4	5	6	7	8
–	4974343. 39	5184689. 23	–	–	–	0.10	–
–	4974368. 99	5184689. 50	–	–	–	0.10	–
–	4974368. 77	5184708. 61	–	–	–	0.10	–
–	4974343. 17	5184708. 31	–	–	–	0.10	–
–	4974343. 39	5184689. 23	–	–	–	0.10	–

2. Сведения о частях границ уточняемого земельного участка с кадастровым номером 90:12:090601:1886

Обозначение части границ		Горизонтальное проложение (S), м	Описание прохождения части границ	Отметка о наличии земельного спора о местоположении границ земельного участка
от т.	до т.			
1	2	3	4	5
–	–	–	–	–

3. Общие сведения об уточняемом земельном участке с кадастровым номером 90:12:090601:1886

№ п/п	Наименование характеристики земельного участка	Значение характеристики
1	2	3
1	Адрес земельного участка	Крым Респ, Симферопольский р-н
	Местоположение земельного участка (при отсутствии присвоенного адреса)	–
	Дополнительные сведения о местоположении земельного участка	–
2	Площадь земельного участка ± величина погрешности определения площади ($P \pm \Delta P$), м ²	–
3	Формула, примененная для расчета предельной допустимой погрешности определения площади земельного участка (ΔP), м ²	–
4	Площадь земельного участка	489

	согласно сведениям Единого государственного реестра недвижимости ($P_{\text{кад}}$), м^2	
5	Оценка расхождения P и $P_{\text{кад}}$ ($P - P_{\text{кад}}$), м^2	—
6	Предельный минимальный и максимальный размеры земельного участка ($P_{\text{мин}}$ и $P_{\text{макс}}$), м^2	—
7	Кадастровый или иной номер (обозначение) здания, сооружения, объекта незавершенного строительства, расположенного на земельном участке	—
8	Иные сведения	—

Сведения об уточняемых земельных участках

1. Сведения о характерных точках границы уточняемого земельного участка с кадастровым номером 90:12:090601:1887

Зона №

Обозначение характерных точек границ	Существующие координаты, м		Уточненные координаты, м		Метод определения координат	Средняя квадратическая погрешность определения координат характерной точки (Mt), м	Формулы, примененные для расчета средней квадратической погрешности определения координат характерной точки (Mt), м
	X	Y	X	Y			
1	2	3	4	5	6	7	8
–	4974342. 84	5184689. 22	–	–	–	0.10	–
–	4974343. 39	5184689. 23	–	–	–	0.10	–
–	4974343. 17	5184708. 31	–	–	–	0.10	–
–	4974317. 57	5184708. 01	–	–	–	0.10	–
–	4974317. 79	5184688. 90	–	–	–	0.10	–
–	4974342. 84	5184689. 22	–	–	–	0.10	–

2. Сведения о частях границ уточняемого земельного участка с кадастровым номером 90:12:090601:1887

Обозначение части границ		Горизонтальное проложение (S), м	Описание прохождения части границ	Отметка о наличии земельного спора о местоположении границ земельного участка
от т.	до т.			
1	2	3	4	5
–	–	–	–	–

3. Общие сведения об уточняемом земельном участке с кадастровым номером 90:12:090601:1887

№ п/п	Наименование характеристики земельного участка	Значение характеристики
1	2	3
1	Адрес земельного участка	Крым Респ, Симферопольский р-н
	Местоположение земельного участка (при отсутствии присвоенного адреса)	–
	Дополнительные сведения о местоположении земельного участка	–
2	Площадь земельного участка ± величина погрешности определения площади ($P \pm \Delta P$), м ²	–
3	Формула, примененная для расчета предельной допустимой погрешности определения площади земельного	–

	участка (ΔP), м ²	
4	Площадь земельного участка согласно сведениям Единого государственного реестра недвижимости ($P_{\text{кад}}$), м ²	489
5	Оценка расхождения P и $P_{\text{кад}}$ ($P - P_{\text{кад}}$), м ²	—
6	Предельный минимальный и максимальный размеры земельного участка ($P_{\text{мин}}$ и $P_{\text{макс}}$), м ²	—
7	Кадастровый или иной номер (обозначение) здания, сооружения, объекта незавершенного строительства, расположенного на земельном участке	—
8	Иные сведения	—

Сведения об уточняемых земельных участках

1. Сведения о характерных точках границы уточняемого земельного участка с кадастровым номером 90:12:090601:189

Зона №

Обозначение характерных точек границ	Существующие координаты, м		Уточненные координаты, м		Метод определения координат	Средняя квадратическая погрешность определения координат характерной точки (Mt), м	Формулы, примененные для расчета средней квадратической погрешности определения координат характерной точки (Mt), м
	X	Y	X	Y			
1	2	3	4	5	6	7	8
–	4974247. 38	5184981. 77	–	–	–	0.20	–
–	4974248. 05	5184962. 59	–	–	–	0.20	–
–	4974274. 51	5184963. 49	–	–	–	0.20	–
–	4974273. 84	5184982. 65	–	–	–	0.20	–
–	4974247. 38	5184981. 77	–	–	–	0.20	–

2. Сведения о частях границ уточняемого земельного участка с кадастровым номером 90:12:090601:189

Обозначение части границ		Горизонтальное проложение (S), м	Описание прохождения части границ	Отметка о наличии земельного спора о местоположении границ земельного участка
от т.	до т.			
1	2	3	4	5
–	–	–	–	–

3. Общие сведения об уточняемом земельном участке с кадастровым номером 90:12:090601:189

№ п/п	Наименование характеристики земельного участка	Значение характеристики
1	2	3
1	Адрес земельного участка	Крым Респ, Симферопольский р-н, Мирное село, Светлая ул, 39 уч
	Местоположение земельного участка (при отсутствии присвоенного адреса)	–
	Дополнительные сведения о местоположении земельного участка	–
2	Площадь земельного участка ± величина погрешности определения площади ($P \pm \Delta P$), м ²	–
3	Формула, примененная для расчета предельной допустимой погрешности определения площади земельного участка (ΔP), м ²	–

4	Площадь земельного участка согласно сведениям Единого государственного реестра недвижимости ($P_{\text{кад}}$), м^2	508
5	Оценка расхождения P и $P_{\text{кад}}$ ($P - P_{\text{кад}}$), м^2	—
6	Предельный минимальный и максимальный размеры земельного участка ($P_{\text{мин}}$ и $P_{\text{макс}}$), м^2	—
7	Кадастровый или иной номер (обозначение) здания, сооружения, объекта незавершенного строительства, расположенного на земельном участке	—
8	Иные сведения	—

Сведения об уточняемых земельных участках

1. Сведения о характерных точках границы уточняемого земельного участка с кадастровым номером 90:12:090601:191

Зона №

Обозначение характерных точек границ	Существующие координаты, м		Уточненные координаты, м		Метод определения координат	Средняя квадратическая погрешность определения координат характерной точки (Mt), м	Формулы, примененные для расчета средней квадратической погрешности определения координат характерной точки (Mt), м
	X	Y	X	Y			
1	2	3	4	5	6	7	8
–	4974088. 35	5185428. 02	–	–	–	0.20	–
–	4974086. 68	5185403. 13	–	–	–	0.20	–
–	4974066. 63	5185404. 66	–	–	–	0.20	–
–	4974068. 41	5185429. 55	–	–	–	0.20	–
–	4974088. 35	5185428. 02	–	–	–	0.20	–

2. Сведения о частях границ уточняемого земельного участка с кадастровым номером 90:12:090601:191

Обозначение части границ		Горизонтальное проложение (S), м	Описание прохождения части границ	Отметка о наличии земельного спора о местоположении границ земельного участка
от т.	до т.			
1	2	3	4	5
–	–	–	–	–

3. Общие сведения об уточняемом земельном участке с кадастровым номером 90:12:090601:191

№ п/п	Наименование характеристики земельного участка	Значение характеристики
1	2	3
1	Адрес земельного участка	Крым Респ, Симферопольский р-н, Дзержинец снт, Виноградная ул, 65 уч
	Местоположение земельного участка (при отсутствии присвоенного адреса)	–
	Дополнительные сведения о местоположении земельного участка	–
2	Площадь земельного участка ± величина погрешности определения площади ($P \pm \Delta P$), м ²	–
3	Формула, примененная для расчета предельной допустимой погрешности определения площади земельного участка (ΔP), м ²	–

4	Площадь земельного участка согласно сведениям Единого государственного реестра недвижимости ($P_{\text{кад}}$), м^2	500
5	Оценка расхождения P и $P_{\text{кад}}$ ($P - P_{\text{кад}}$), м^2	—
6	Предельный минимальный и максимальный размеры земельного участка ($P_{\text{мин}}$ и $P_{\text{макс}}$), м^2	—
7	Кадастровый или иной номер (обозначение) здания, сооружения, объекта незавершенного строительства, расположенного на земельном участке	—
8	Иные сведения	—

Сведения об уточняемых земельных участках

1. Сведения о характерных точках границы уточняемого земельного участка с кадастровым номером 90:12:090601:192

Зона №

Обозначение характерных точек границ	Существующие координаты, м		Уточненные координаты, м		Метод определения координат	Средняя квадратическая погрешность определения координат характерной точки (Mt), м	Формулы, примененные для расчета средней квадратической погрешности определения координат характерной точки (Mt), м
	X	Y	X	Y			
1	2	3	4	5	6	7	8
–	4974118. 88	5185851. 62	–	–	–	0.10	–
–	4974117. 01	5185826. 69	–	–	–	0.10	–
–	4974097. 03	5185827. 65	–	–	–	0.10	–
–	4974098. 90	5185852. 58	–	–	–	0.10	–
–	4974118. 88	5185851. 62	–	–	–	0.10	–

2. Сведения о частях границ уточняемого земельного участка с кадастровым номером 90:12:090601:192

Обозначение части границ		Горизонтальное проложение (S), м	Описание прохождения части границ	Отметка о наличии земельного спора о местоположении границ земельного участка
от т.	до т.			
1	2	3	4	5
–	–	–	–	–

3. Общие сведения об уточняемом земельном участке с кадастровым номером 90:12:090601:192

№ п/п	Наименование характеристики земельного участка	Значение характеристики
1	2	3
1	Адрес земельного участка	Крым Респ, Симферопольский р-н, Дзержинец снт, Ореховая ул, 423 уч
	Местоположение земельного участка (при отсутствии присвоенного адреса)	–
	Дополнительные сведения о местоположении земельного участка	–
2	Площадь земельного участка ± величина погрешности определения площади ($P \pm \Delta P$), м ²	–
3	Формула, примененная для расчета предельной допустимой погрешности определения площади земельного участка (ΔP), м ²	–

4	Площадь земельного участка согласно сведениям Единого государственного реестра недвижимости ($P_{\text{кад}}$), м^2	500
5	Оценка расхождения P и $P_{\text{кад}}$ ($P - P_{\text{кад}}$), м^2	—
6	Предельный минимальный и максимальный размеры земельного участка ($P_{\text{мин}}$ и $P_{\text{макс}}$), м^2	—
7	Кадастровый или иной номер (обозначение) здания, сооружения, объекта незавершенного строительства, расположенного на земельном участке	—
8	Иные сведения	—

Сведения об уточняемых земельных участках

1. Сведения о характерных точках границы уточняемого земельного участка с кадастровым номером 90:12:090601:1927

Зона №

Обозначение характерных точек границ	Существующие координаты, м		Уточненные координаты, м		Метод определения координат	Средняя квадратическая погрешность определения координат характерной точки (Mt), м	Формулы, примененные для расчета средней квадратической погрешности определения координат характерной точки (Mt), м
	X	Y	X	Y			
1	2	3	4	5	6	7	8
–	4974259. 48	5186011. 11	–	–	–	0.10	–
–	4974229. 97	5186013. 28	–	–	–	0.10	–
–	4974229. 69	5186009. 54	–	–	–	0.10	–
–	4974228. 08	5185987. 67	–	–	–	0.10	–
–	4974251. 43	5185986. 26	–	–	–	0.10	–
–	4974251. 40	5185985. 70	–	–	–	0.10	–
–	4974257. 07	5185985. 27	–	–	–	0.10	–
–	4974259. 48	5186011. 11	–	–	–	0.10	–

2. Сведения о частях границ уточняемого земельного участка с кадастровым номером 90:12:090601:1927

Обозначение части границ		Горизонтальное проложение (S), м	Описание прохождения части границ	Отметка о наличии земельного спора о местоположении границ земельного участка
от т.	до т.			
1	2	3	4	5
–	–	–	–	–

3. Общие сведения об уточняемом земельном участке с кадастровым номером 90:12:090601:1927

№ п/п	Наименование характеристики земельного участка	Значение характеристики
1	2	3
1	Адрес земельного участка	Крым Респ
	Местоположение земельного участка (при отсутствии присвоенного адреса)	–
	Дополнительные сведения о местоположении земельного участка	–
2	Площадь земельного участка ± величина погрешности определения	–

	площади ($P \pm \Delta P$), м ²	
3	Формула, примененная для расчета предельной допустимой погрешности определения площади земельного участка (ΔP), м ²	—
4	Площадь земельного участка согласно сведениям Единого государственного реестра недвижимости ($P_{\text{кад}}$), м ²	751
5	Оценка расхождения P и $P_{\text{кад}}$ ($P - P_{\text{кад}}$), м ²	—
6	Предельный минимальный и максимальный размеры земельного участка ($P_{\text{мин}}$ и $P_{\text{макс}}$), м ²	—
7	Кадастровый или иной номер (обозначение) здания, сооружения, объекта незавершенного строительства, расположенного на земельном участке	—
8	Иные сведения	—

Сведения об уточняемых земельных участках

1. Сведения о характерных точках границы уточняемого земельного участка с кадастровым номером 90:12:090601:193

Зона №

Обозначение характерных точек границ	Существующие координаты, м		Уточненные координаты, м		Метод определения координат	Средняя квадратическая погрешность определения координат характерной точки (Mt), м	Формулы, примененные для расчета средней квадратической погрешности определения координат характерной точки (Mt), м
	X	Y	X	Y			
1	2	3	4	5	6	7	8
–	4974484. 75	5184831. 18	–	–	–	0.20	–
–	4974484. 27	5184850. 11	–	–	–	0.20	–
–	4974458. 72	5184849. 56	–	–	–	0.20	–
–	4974459. 20	5184830. 54	–	–	–	0.20	–
–	4974484. 75	5184831. 18	–	–	–	0.20	–

2. Сведения о частях границ уточняемого земельного участка с кадастровым номером 90:12:090601:193

Обозначение части границ		Горизонтальное проложение (S), м	Описание прохождения части границ	Отметка о наличии земельного спора о местоположении границ земельного участка
от т.	до т.			
1	2	3	4	5
–	–	18.94	–	–
–	–	25.56	–	–
–	–	19.03	–	–
–	–	25.56	–	–

3. Общие сведения об уточняемом земельном участке с кадастровым номером 90:12:090601:193

№ п/п	Наименование характеристики земельного участка	Значение характеристики
1	2	3
1	Адрес земельного участка	Крым Респ, Симферопольский р-н, Держинец снт, Соколова ул, 209 уч
	Местоположение земельного участка (при отсутствии присвоенного адреса)	–
	Дополнительные сведения о местоположении земельного участка	–
2	Площадь земельного участка ± величина погрешности определения площади ($P \pm \Delta P$), м ²	–
3	Формула, примененная для расчета	–

	предельной допустимой погрешности определения площади земельного участка (ΔP), м ²	
4	Площадь земельного участка согласно сведениям Единого государственного реестра недвижимости ($P_{\text{кад}}$), м ²	485
5	Оценка расхождения P и $P_{\text{кад}}$ ($P - P_{\text{кад}}$), м ²	—
6	Предельный минимальный и максимальный размеры земельного участка ($P_{\text{мин}}$ и $P_{\text{макс}}$), м ²	—
7	Кадастровый или иной номер (обозначение) здания, сооружения, объекта незавершенного строительства, расположенного на земельном участке	—
8	Иные сведения	—

Сведения об уточняемых земельных участках

1. Сведения о характерных точках границы уточняемого земельного участка с кадастровым номером 90:12:090601:1938

Зона №

Обозначение характерных точек границ	Существующие координаты, м		Уточненные координаты, м		Метод определения координат	Средняя квадратическая погрешность определения координат характерной точки (Mt), м	Формулы, примененные для расчета средней квадратической погрешности определения координат характерной точки (Mt), м
	X	Y	X	Y			
1	2	3	4	5	6	7	8
–	4974417. 18	5185031. 58	–	–	–	0.20	–
–	4974416. 69	5185051. 57	–	–	–	0.20	–
–	4974389. 70	5185051. 03	–	–	–	0.20	–
–	4974390. 19	5185031. 04	–	–	–	0.20	–
–	4974417. 18	5185031. 58	–	–	–	0.20	–

2. Сведения о частях границ уточняемого земельного участка с кадастровым номером 90:12:090601:1938

Обозначение части границ		Горизонтальное проложение (S), м	Описание прохождения части границ	Отметка о наличии земельного спора о местоположении границ земельного участка
от т.	до т.			
1	2	3	4	5
–	–	–	–	–

3. Общие сведения об уточняемом земельном участке с кадастровым номером 90:12:090601:1938

№ п/п	Наименование характеристики земельного участка	Значение характеристики
1	2	3
1	Адрес земельного участка	Крым Респ, Симферопольский р-н, Симферопольский муниципальный район, Мирное село, Чайная улица, 46 земельный участок
	Местоположение земельного участка (при отсутствии присвоенного адреса)	–
	Дополнительные сведения о местоположении земельного участка	–
2	Площадь земельного участка ± величина погрешности определения площади ($P \pm \Delta P$), м ²	–
3	Формула, примененная для расчета предельной допустимой погрешности	–

	определения площади земельного участка (ΔP), m^2	
4	Площадь земельного участка согласно сведениям Единого государственного реестра недвижимости ($P_{\text{кад}}$), m^2	540
5	Оценка расхождения P и $P_{\text{кад}}$ ($P - P_{\text{кад}}$), m^2	—
6	Предельный минимальный и максимальный размеры земельного участка ($P_{\text{мин}}$ и $P_{\text{макс}}$), m^2	—
7	Кадастровый или иной номер (обозначение) здания, сооружения, объекта незавершенного строительства, расположенного на земельном участке	—
8	Иные сведения	—

Сведения об уточняемых земельных участках

1. Сведения о характерных точках границы уточняемого земельного участка с кадастровым номером 90:12:090601:1939

Зона №

Обозначение характерных точек границ	Существующие координаты, м		Уточненные координаты, м		Метод определения координат	Средняя квадратическая погрешность определения координат характерной точки (Mt), м	Формулы, примененные для расчета средней квадратической погрешности определения координат характерной точки (Mt), м
	X	Y	X	Y			
1	2	3	4	5	6	7	8
–	4974416. 69	5185051. 57	–	–	–	0.20	–
–	4974416. 20	5185071. 57	–	–	–	0.20	–
–	4974390. 21	5185071. 01	–	–	–	0.20	–
–	4974389. 21	5185070. 99	–	–	–	0.20	–
–	4974389. 70	5185051. 03	–	–	–	0.20	–
–	4974416. 69	5185051. 57	–	–	–	0.20	–

2. Сведения о частях границ уточняемого земельного участка с кадастровым номером 90:12:090601:1939

Обозначение части границ		Горизонтальное проложение (S), м	Описание прохождения части границ	Отметка о наличии земельного спора о местоположении границ земельного участка
от т.	до т.			
1	2	3	4	5
–	–	–	–	–

3. Общие сведения об уточняемом земельном участке с кадастровым номером 90:12:090601:1939

№ п/п	Наименование характеристики земельного участка	Значение характеристики
1	2	3
1	Адрес земельного участка	Крым Респ, Симферопольский р-н, Мирное село, Чайная улица
	Местоположение земельного участка (при отсутствии присвоенного адреса)	–
	Дополнительные сведения о местоположении земельного участка	–
2	Площадь земельного участка ± величина погрешности определения площади ($P \pm \Delta P$), м ²	–
3	Формула, примененная для расчета предельной допустимой погрешности	–

	определения площади земельного участка (ΔP), m^2	
4	Площадь земельного участка согласно сведениям Единого государственного реестра недвижимости ($P_{\text{кад}}$), m^2	540
5	Оценка расхождения P и $P_{\text{кад}}$ ($P - P_{\text{кад}}$), m^2	—
6	Предельный минимальный и максимальный размеры земельного участка ($P_{\text{мин}}$ и $P_{\text{макс}}$), m^2	—
7	Кадастровый или иной номер (обозначение) здания, сооружения, объекта незавершенного строительства, расположенного на земельном участке	—
8	Иные сведения	—

Сведения об уточняемых земельных участках

1. Сведения о характерных точках границы уточняемого земельного участка с кадастровым номером 90:12:090601:194

Зона №

Обозначение характерных точек границ	Существующие координаты, м		Уточненные координаты, м		Метод определения координат	Средняя квадратическая погрешность определения координат характерной точки (Mt), м	Формулы, примененные для расчета средней квадратической погрешности определения координат характерной точки (Mt), м
	X	Y	X	Y			
1	2	3	4	5	6	7	8
–	4974019. 33	5185577. 58	–	–	–	0.10	–
–	4974021. 07	5185602. 37	–	–	–	0.10	–
–	4974001. 04	5185603. 83	–	–	–	0.10	–
–	4973999. 24	5185579. 45	–	–	–	0.10	–
–	4974019. 33	5185577. 58	–	–	–	0.10	–

2. Сведения о частях границ уточняемого земельного участка с кадастровым номером 90:12:090601:194

Обозначение части границ		Горизонтальное проложение (S), м	Описание прохождения части границ	Отметка о наличии земельного спора о местоположении границ земельного участка
от т.	до т.			
1	2	3	4	5
–	–	24.85	–	–
–	–	20.08	–	–
–	–	24.45	–	–
–	–	20.18	–	–

3. Общие сведения об уточняемом земельном участке с кадастровым номером 90:12:090601:194

№ п/п	Наименование характеристики земельного участка	Значение характеристики
1	2	3
1	Адрес земельного участка	Крым Респ, Симферопольский р-н, Держинец снт, Никольская ул, 199 уч
	Местоположение земельного участка (при отсутствии присвоенного адреса)	–
	Дополнительные сведения о местоположении земельного участка	–
2	Площадь земельного участка ± величина погрешности определения площади ($P \pm \Delta P$), м ²	–
3	Формула, примененная для расчета	–

	предельной допустимой погрешности определения площади земельного участка (ΔP), м ²	
4	Площадь земельного участка согласно сведениям Единого государственного реестра недвижимости ($P_{\text{кад}}$), м ²	496
5	Оценка расхождения P и $P_{\text{кад}}$ ($P - P_{\text{кад}}$), м ²	—
6	Предельный минимальный и максимальный размеры земельного участка ($P_{\text{мин}}$ и $P_{\text{макс}}$), м ²	—
7	Кадастровый или иной номер (обозначение) здания, сооружения, объекта незавершенного строительства, расположенного на земельном участке	—
8	Иные сведения	—

Сведения об уточняемых земельных участках

1. Сведения о характерных точках границы уточняемого земельного участка с кадастровым номером 90:12:090601:195

Зона №

Обозначение характерных точек границ	Существующие координаты, м		Уточненные координаты, м		Метод определения координат	Средняя квадратическая погрешность определения координат характерной точки (Mt), м	Формулы, примененные для расчета средней квадратической погрешности определения координат характерной точки (Mt), м
	X	Y	X	Y			
1	2	3	4	5	6	7	8
–	4974425.58	5185949.91	–	–	–	0.20	–
–	4974446.58	5185949.74	–	–	–	0.20	–
–	4974447.31	5185974.73	–	–	–	0.20	–
–	4974425.93	5185974.91	–	–	–	0.20	–
–	4974425.59	5185950.33	–	–	–	0.20	–
–	4974425.58	5185949.91	–	–	–	0.20	–

2. Сведения о частях границ уточняемого земельного участка с кадастровым номером 90:12:090601:195

Обозначение части границ		Горизонтальное проложение (S), м	Описание прохождения части границ	Отметка о наличии земельного спора о местоположении границ земельного участка
от т.	до т.			
1	2	3	4	5
–	–	21.00	–	–
–	–	25.00	–	–
–	–	21.38	–	–
–	–	24.58	–	–
–	–	0.42	–	–

3. Общие сведения об уточняемом земельном участке с кадастровым номером 90:12:090601:195

№ п/п	Наименование характеристики земельного участка	Значение характеристики
1	2	3
1	Адрес земельного участка	Крым Респ, Симферопольский р-н, Дзержинец снт, Фруктовая ул, 517 уч
	Местоположение земельного участка (при отсутствии присвоенного адреса)	–
	Дополнительные сведения о местоположении земельного участка	–
2	Площадь земельного участка ±	–

	величина погрешности определения площади ($P \pm \Delta P$), м ²	
3	Формула, примененная для расчета предельной допустимой погрешности определения площади земельного участка (ΔP), м ²	—
4	Площадь земельного участка согласно сведениям Единого государственного реестра недвижимости ($P_{\text{кад}}$), м ²	530
5	Оценка расхождения P и $P_{\text{кад}}$ ($P - P_{\text{кад}}$), м ²	—
6	Предельный минимальный и максимальный размеры земельного участка ($P_{\text{мин}}$ и $P_{\text{макс}}$), м ²	—
7	Кадастровый или иной номер (обозначение) здания, сооружения, объекта незавершенного строительства, расположенного на земельном участке	—
8	Иные сведения	—

Сведения об уточняемых земельных участках

1. Сведения о характерных точках границы уточняемого земельного участка с кадастровым номером 90:12:090601:1951

Зона №

Обозначение характерных точек границ	Существующие координаты, м		Уточненные координаты, м		Метод определения координат	Средняя квадратическая погрешность определения координат характерной точки (Mt), м	Формулы, примененные для расчета средней квадратической погрешности определения координат характерной точки (Mt), м
	X	Y	X	Y			
1	2	3	4	5	6	7	8
–	4974417. 56	5185011. 80	–	–	–	0.20	–
–	4974417. 18	5185031. 58	–	–	–	0.20	–
–	4974391. 19	5185031. 06	–	–	–	0.20	–
–	4974391. 55	5185011. 31	–	–	–	0.20	–
–	4974417. 56	5185011. 80	–	–	–	0.20	–

2. Сведения о частях границ уточняемого земельного участка с кадастровым номером 90:12:090601:1951

Обозначение части границ		Горизонтальное проложение (S), м	Описание прохождения части границ	Отметка о наличии земельного спора о местоположении границ земельного участка
от т.	до т.			
1	2	3	4	5
–	–	–	–	–

3. Общие сведения об уточняемом земельном участке с кадастровым номером 90:12:090601:1951

№ п/п	Наименование характеристики земельного участка	Значение характеристики
1	2	3
1	Адрес земельного участка	Крым Респ, Симферопольский р-н
	Местоположение земельного участка (при отсутствии присвоенного адреса)	–
	Дополнительные сведения о местоположении земельного участка	–
2	Площадь земельного участка ± величина погрешности определения площади ($P \pm \Delta P$), м ²	–
3	Формула, примененная для расчета предельной допустимой погрешности определения площади земельного участка (ΔP), м ²	–
4	Площадь земельного участка	514

	согласно сведениям Единого государственного реестра недвижимости ($P_{\text{кад}}$), м^2	
5	Оценка расхождения P и $P_{\text{кад}}$ ($P - P_{\text{кад}}$), м^2	—
6	Предельный минимальный и максимальный размеры земельного участка ($P_{\text{мин}}$ и $P_{\text{макс}}$), м^2	—
7	Кадастровый или иной номер (обозначение) здания, сооружения, объекта незавершенного строительства, расположенного на земельном участке	—
8	Иные сведения	—

Сведения об уточняемых земельных участках

1. Сведения о характерных точках границы уточняемого земельного участка с кадастровым номером 90:12:090601:1952

Зона №

Обозначение характерных точек границ	Существующие координаты, м		Уточненные координаты, м		Метод определения координат	Средняя квадратическая погрешность определения координат характерной точки (Mt), м	Формулы, примененные для расчета средней квадратической погрешности определения координат характерной точки (Mt), м
	X	Y	X	Y			
1	2	3	4	5	6	7	8
–	4974391. 55	5185011. 31	–	–	–	0.20	–
–	4974391. 19	5185031. 06	–	–	–	0.20	–
–	4974390. 19	5185031. 04	–	–	–	0.20	–
–	4974365. 17	5185030. 42	–	–	–	0.20	–
–	4974365. 57	5185010. 71	–	–	–	0.20	–
–	4974390. 55	5185011. 29	–	–	–	0.20	–
–	4974391. 55	5185011. 31	–	–	–	0.20	–

2. Сведения о частях границ уточняемого земельного участка с кадастровым номером 90:12:090601:1952

Обозначение части границ		Горизонтальное проложение (S), м	Описание прохождения части границ	Отметка о наличии земельного спора о местоположении границ земельного участка
от т.	до т.			
1	2	3	4	5
–	–	–	–	–

3. Общие сведения об уточняемом земельном участке с кадастровым номером 90:12:090601:1952

№ п/п	Наименование характеристики земельного участка	Значение характеристики
1	2	3
1	Адрес земельного участка	Крым Респ, Симферопольский р-н
	Местоположение земельного участка (при отсутствии присвоенного адреса)	–
	Дополнительные сведения о местоположении земельного участка	–
2	Площадь земельного участка ± величина погрешности определения площади ($P \pm \Delta P$), м ²	–
3	Формула, примененная для расчета	–

	предельной допустимой погрешности определения площади земельного участка (ΔP), м ²	
4	Площадь земельного участка согласно сведениям Единого государственного реестра недвижимости ($P_{\text{кад}}$), м ²	513
5	Оценка расхождения P и $P_{\text{кад}}$ ($P - P_{\text{кад}}$), м ²	—
6	Предельный минимальный и максимальный размеры земельного участка ($P_{\text{мин}}$ и $P_{\text{макс}}$), м ²	—
7	Кадастровый или иной номер (обозначение) здания, сооружения, объекта незавершенного строительства, расположенного на земельном участке	—
8	Иные сведения	—

Сведения об уточняемых земельных участках

1. Сведения о характерных точках границы уточняемого земельного участка с кадастровым номером 90:12:090601:196

Зона №

Обозначение характерных точек границ	Существующие координаты, м		Уточненные координаты, м		Метод определения координат	Средняя квадратическая погрешность определения координат характерной точки (Mt), м	Формулы, примененные для расчета средней квадратической погрешности определения координат характерной точки (Mt), м
	X	Y	X	Y			
1	2	3	4	5	6	7	8
–	4974078.74	5185913.80	–	–	–	0.20	–
–	4974101.69	5185913.05	–	–	–	0.20	–
–	4974104.15	5185939.97	–	–	–	0.20	–
–	4974084.81	5185940.38	–	–	–	0.20	–
–	4974078.74	5185913.80	–	–	–	0.20	–

2. Сведения о частях границ уточняемого земельного участка с кадастровым номером 90:12:090601:196

Обозначение части границ		Горизонтальное проложение (S), м	Описание прохождения части границ	Отметка о наличии земельного спора о местоположении границ земельного участка
от т.	до т.			
1	2	3	4	5
–	–	22.96	–	–
–	–	27.03	–	–
–	–	19.34	–	–
–	–	27.26	–	–

3. Общие сведения об уточняемом земельном участке с кадастровым номером 90:12:090601:196

№ п/п	Наименование характеристики земельного участка	Значение характеристики
1	2	3
1	Адрес земельного участка	Крым Респ, Симферопольский р-н, Держинец снт, 470 уч
	Местоположение земельного участка (при отсутствии присвоенного адреса)	–
	Дополнительные сведения о местоположении земельного участка	–
2	Площадь земельного участка ± величина погрешности определения площади ($P \pm \Delta P$), м ²	–
3	Формула, примененная для расчета	–

	предельной допустимой погрешности определения площади земельного участка (ΔP), м ²	
4	Площадь земельного участка согласно сведениям Единого государственного реестра недвижимости ($P_{\text{кад}}$), м ²	568
5	Оценка расхождения P и $P_{\text{кад}}$ ($P - P_{\text{кад}}$), м ²	—
6	Предельный минимальный и максимальный размеры земельного участка ($P_{\text{мин}}$ и $P_{\text{макс}}$), м ²	—
7	Кадастровый или иной номер (обозначение) здания, сооружения, объекта незавершенного строительства, расположенного на земельном участке	—
8	Иные сведения	—

Сведения об уточняемых земельных участках

1. Сведения о характерных точках границы уточняемого земельного участка с кадастровым номером 90:12:090601:198

Зона №

Обозначение характерных точек границ	Существующие координаты, м		Уточненные координаты, м		Метод определения координат	Средняя квадратическая погрешность определения координат характерной точки (Mt), м	Формулы, примененные для расчета средней квадратической погрешности определения координат характерной точки (Mt), м
	X	Y	X	Y			
1	2	3	4	5	6	7	8
–	4974306. 87	5184806. 86	–	–	–	0.20	–
–	4974306. 39	5184826. 03	–	–	–	0.20	–
–	4974281. 31	5184825. 16	–	–	–	0.20	–
–	4974281. 81	5184806. 06	–	–	–	0.20	–
–	4974306. 87	5184806. 86	–	–	–	0.20	–

2. Сведения о частях границ уточняемого земельного участка с кадастровым номером 90:12:090601:198

Обозначение части границ		Горизонтальное проложение (S), м	Описание прохождения части границ	Отметка о наличии земельного спора о местоположении границ земельного участка
от т.	до т.			
1	2	3	4	5
–	–	–	–	–

3. Общие сведения об уточняемом земельном участке с кадастровым номером 90:12:090601:198

№ п/п	Наименование характеристики земельного участка	Значение характеристики
1	2	3
1	Адрес земельного участка	Крым Респ, Симферопольский муниципальный район, Мирное село, улица Рыбачья СПК Дзержинец, 24 уч
	Местоположение земельного участка (при отсутствии присвоенного адреса)	–
	Дополнительные сведения о местоположении земельного участка	–
2	Площадь земельного участка ± величина погрешности определения площади ($P \pm \Delta P$), м ²	–
3	Формула, примененная для расчета предельной допустимой погрешности определения площади земельного	–

	участка (ΔP), м ²	
4	Площадь земельного участка согласно сведениям Единого государственного реестра недвижимости ($P_{\text{кад}}$), м ²	480
5	Оценка расхождения P и $P_{\text{кад}}$ ($P - P_{\text{кад}}$), м ²	—
6	Предельный минимальный и максимальный размеры земельного участка ($P_{\text{мин}}$ и $P_{\text{макс}}$), м ²	—
7	Кадастровый или иной номер (обозначение) здания, сооружения, объекта незавершенного строительства, расположенного на земельном участке	—
8	Иные сведения	—

Сведения об уточняемых земельных участках

1. Сведения о характерных точках границы уточняемого земельного участка с кадастровым номером 90:12:090601:199

Зона №

Обозначение характерных точек границ	Существующие координаты, м		Уточненные координаты, м		Метод определения координат	Средняя квадратическая погрешность определения координат характерной точки (Mt), м	Формулы, примененные для расчета средней квадратической погрешности определения координат характерной точки (Mt), м
	X	Y	X	Y			
1	2	3	4	5	6	7	8
–	4974189. 47	5185727. 94	–	–	–	0.20	–
–	4974170. 18	5185729. 57	–	–	–	0.20	–
–	4974168. 45	5185703. 57	–	–	–	0.20	–
–	4974188. 39	5185702. 16	–	–	–	0.20	–
–	4974189. 47	5185727. 94	–	–	–	0.20	–

2. Сведения о частях границ уточняемого земельного участка с кадастровым номером 90:12:090601:199

Обозначение части границ		Горизонтальное проложение (S), м	Описание прохождения части границ	Отметка о наличии земельного спора о местоположении границ земельного участка
от т.	до т.			
1	2	3	4	5
–	–	–	–	–

3. Общие сведения об уточняемом земельном участке с кадастровым номером 90:12:090601:199

№ п/п	Наименование характеристики земельного участка	Значение характеристики
1	2	3
1	Адрес земельного участка	Крым Респ, Симферопольский р-н, Дзержинец с, Владимирская ул, 320 уч
	Местоположение земельного участка (при отсутствии присвоенного адреса)	–
	Дополнительные сведения о местоположении земельного участка	–
2	Площадь земельного участка ± величина погрешности определения площади ($P \pm \Delta P$), м ²	–
3	Формула, примененная для расчета предельной допустимой погрешности определения площади земельного участка (ΔP), м ²	–

4	Площадь земельного участка согласно сведениям Единого государственного реестра недвижимости ($P_{\text{кад}}$), м^2	510
5	Оценка расхождения P и $P_{\text{кад}}$ ($P - P_{\text{кад}}$), м^2	—
6	Предельный минимальный и максимальный размеры земельного участка ($P_{\text{мин}}$ и $P_{\text{макс}}$), м^2	—
7	Кадастровый или иной номер (обозначение) здания, сооружения, объекта незавершенного строительства, расположенного на земельном участке	—
8	Иные сведения	—

Сведения об уточняемых земельных участках

1. Сведения о характерных точках границы уточняемого земельного участка с кадастровым номером 90:12:090601:2

Зона №

Обозначение характерных точек границ	Существующие координаты, м		Уточненные координаты, м		Метод определения координат	Средняя квадратическая погрешность определения координат характерной точки (Mt), м	Формулы, примененные для расчета средней квадратической погрешности определения координат характерной точки (Mt), м
	X	Y	X	Y			
1	2	3	4	5	6	7	8
–	4974159. 21	5185855. 20	–	–	–	0.20	–
–	4974160. 91	5185880. 28	–	–	–	0.20	–
–	4974140. 96	5185881. 69	–	–	–	0.20	–
–	4974139. 32	5185856. 81	–	–	–	0.20	–
–	4974159. 21	5185855. 20	–	–	–	0.20	–

2. Сведения о частях границ уточняемого земельного участка с кадастровым номером 90:12:090601:2

Обозначение части границ		Горизонтальное проложение (S), м	Описание прохождения части границ	Отметка о наличии земельного спора о местоположении границ земельного участка
от т.	до т.			
1	2	3	4	5
–	–	–	–	–

3. Общие сведения об уточняемом земельном участке с кадастровым номером 90:12:090601:2

№ п/п	Наименование характеристики земельного участка	Значение характеристики
1	2	3
1	Адрес земельного участка	Крым Респ, Симферопольский р-н, Мирное с, СПК Держинец снт, 437 уч
	Местоположение земельного участка (при отсутствии присвоенного адреса)	–
	Дополнительные сведения о местоположении земельного участка	–
2	Площадь земельного участка ± величина погрешности определения площади ($P \pm \Delta P$), м ²	–
3	Формула, примененная для расчета предельной допустимой погрешности определения площади земельного участка (ΔP), м ²	–

4	Площадь земельного участка согласно сведениям Единого государственного реестра недвижимости ($P_{\text{кад}}$), м^2	500
5	Оценка расхождения P и $P_{\text{кад}}$ ($P - P_{\text{кад}}$), м^2	—
6	Предельный минимальный и максимальный размеры земельного участка ($P_{\text{мин}}$ и $P_{\text{макс}}$), м^2	—
7	Кадастровый или иной номер (обозначение) здания, сооружения, объекта незавершенного строительства, расположенного на земельном участке	—
8	Иные сведения	—

Сведения об уточняемых земельных участках

1. Сведения о характерных точках границы уточняемого земельного участка с кадастровым номером 90:12:090601:20

Зона №

Обозначение характерных точек границ	Существующие координаты, м		Уточненные координаты, м		Метод определения координат	Средняя квадратическая погрешность определения координат характерной точки (Mt), м	Формулы, примененные для расчета средней квадратической погрешности определения координат характерной точки (Mt), м
	X	Y	X	Y			
1	2	3	4	5	6	7	8
–	4974152.05	5185481.06	–	–	–	0.20	–
–	4974153.84	5185505.39	–	–	–	0.20	–
–	4974134.42	5185506.72	–	–	–	0.20	–
–	4974132.59	5185482.39	–	–	–	0.20	–
–	4974152.05	5185481.06	–	–	–	0.20	–

2. Сведения о частях границ уточняемого земельного участка с кадастровым номером 90:12:090601:20

Обозначение части границ		Горизонтальное проложение (S), м	Описание прохождения части границ	Отметка о наличии земельного спора о местоположении границ земельного участка
от т.	до т.			
1	2	3	4	5
–	–	–	–	–

3. Общие сведения об уточняемом земельном участке с кадастровым номером 90:12:090601:20

№ п/п	Наименование характеристики земельного участка	Значение характеристики
1	2	3
1	Адрес земельного участка	Крым Респ, Симферопольский р-н, Мирное с, 19 уч
	Местоположение земельного участка (при отсутствии присвоенного адреса)	–
	Дополнительные сведения о местоположении земельного участка	–
2	Площадь земельного участка ± величина погрешности определения площади ($P \pm \Delta P$), м ²	–
3	Формула, примененная для расчета предельной допустимой погрешности определения площади земельного участка (ΔP), м ²	–

4	Площадь земельного участка согласно сведениям Единого государственного реестра недвижимости ($P_{\text{кад}}$), м^2	475
5	Оценка расхождения P и $P_{\text{кад}}$ ($P - P_{\text{кад}}$), м^2	—
6	Предельный минимальный и максимальный размеры земельного участка ($P_{\text{мин}}$ и $P_{\text{макс}}$), м^2	—
7	Кадастровый или иной номер (обозначение) здания, сооружения, объекта незавершенного строительства, расположенного на земельном участке	—
8	Иные сведения	—

Сведения об уточняемых земельных участках

1. Сведения о характерных точках границы уточняемого земельного участка с кадастровым номером 90:12:090601:200

Зона №

Обозначение характерных точек границ	Существующие координаты, м		Уточненные координаты, м		Метод определения координат	Средняя квадратическая погрешность определения координат характерной точки (Mt), м	Формулы, примененные для расчета средней квадратической погрешности определения координат характерной точки (Mt), м
	X	Y	X	Y			
1	2	3	4	5	6	7	8
–	4974182. 97	5185340. 27	–	–	–	0.20	–
–	4974202. 96	5185339. 61	–	–	–	0.20	–
–	4974205. 52	5185341. 86	–	–	–	0.20	–
–	4974206. 34	5185342. 74	–	–	–	0.20	–
–	4974207. 02	5185364. 47	–	–	–	0.20	–
–	4974183. 93	5185365. 21	–	–	–	0.20	–
–	4974183. 05	5185342. 78	–	–	–	0.20	–
–	4974182. 97	5185340. 27	–	–	–	0.20	–

2. Сведения о частях границ уточняемого земельного участка с кадастровым номером 90:12:090601:200

Обозначение части границ		Горизонтальное проложение (S), м	Описание прохождения части границ	Отметка о наличии земельного спора о местоположении границ земельного участка
от т.	до т.			
1	2	3	4	5
–	–	–	–	–

3. Общие сведения об уточняемом земельном участке с кадастровым номером 90:12:090601:200

№ п/п	Наименование характеристики земельного участка	Значение характеристики
1	2	3
1	Адрес земельного участка	Крым Респ, Симферопольский р-н, Дзержинец снт, Западная ул, 20 уч
	Местоположение земельного участка (при отсутствии присвоенного адреса)	–
	Дополнительные сведения о местоположении земельного участка	–
2	Площадь земельного участка ±	–

	величина погрешности определения площади ($P \pm \Delta P$), м ²	
3	Формула, примененная для расчета предельной допустимой погрешности определения площади земельного участка (ΔP), м ²	—
4	Площадь земельного участка согласно сведениям Единого государственного реестра недвижимости ($P_{\text{кад}}$), м ²	574
5	Оценка расхождения P и $P_{\text{кад}}$ ($P - P_{\text{кад}}$), м ²	—
6	Предельный минимальный и максимальный размеры земельного участка ($P_{\text{мин}}$ и $P_{\text{макс}}$), м ²	—
7	Кадастровый или иной номер (обозначение) здания, сооружения, объекта незавершенного строительства, расположенного на земельном участке	—
8	Иные сведения	—

Сведения об уточняемых земельных участках

1. Сведения о характерных точках границы уточняемого земельного участка с кадастровым номером 90:12:090601:201

Зона №

Обозначение характерных точек границ	Существующие координаты, м		Уточненные координаты, м		Метод определения координат	Средняя квадратическая погрешность определения координат характерной точки (Mt), м	Формулы, примененные для расчета средней квадратической погрешности определения координат характерной точки (Mt), м
	X	Y	X	Y			
1	2	3	4	5	6	7	8
–	4974322. 31	5185901. 00	–	–	–	0.10	–
–	4974323. 64	5185925. 96	–	–	–	0.10	–
–	4974303. 68	5185927. 23	–	–	–	0.10	–
–	4974302. 35	5185902. 27	–	–	–	0.10	–
–	4974322. 31	5185901. 00	–	–	–	0.10	–

2. Сведения о частях границ уточняемого земельного участка с кадастровым номером 90:12:090601:201

Обозначение части границ		Горизонтальное проложение (S), м	Описание прохождения части границ	Отметка о наличии земельного спора о местоположении границ земельного участка
от т.	до т.			
1	2	3	4	5
–	–	–	–	–

3. Общие сведения об уточняемом земельном участке с кадастровым номером 90:12:090601:201

№ п/п	Наименование характеристики земельного участка	Значение характеристики
1	2	3
1	Адрес земельного участка	Крым Респ, Симферопольский р-н, Дзержинец снт, Ягодная ул, 479 уч
	Местоположение земельного участка (при отсутствии присвоенного адреса)	–
	Дополнительные сведения о местоположении земельного участка	–
2	Площадь земельного участка ± величина погрешности определения площади ($P \pm \Delta P$), м ²	–
3	Формула, примененная для расчета предельной допустимой погрешности определения площади земельного участка (ΔP), м ²	–

4	Площадь земельного участка согласно сведениям Единого государственного реестра недвижимости ($P_{\text{кад}}$), м^2	500
5	Оценка расхождения P и $P_{\text{кад}}$ ($P - P_{\text{кад}}$), м^2	—
6	Предельный минимальный и максимальный размеры земельного участка ($P_{\text{мин}}$ и $P_{\text{макс}}$), м^2	—
7	Кадастровый или иной номер (обозначение) здания, сооружения, объекта незавершенного строительства, расположенного на земельном участке	—
8	Иные сведения	—

Сведения об уточняемых земельных участках

1. Сведения о характерных точках границы уточняемого земельного участка с кадастровым номером 90:12:090601:202

Зона №

Обозначение характерных точек границ	Существующие координаты, м		Уточненные координаты, м		Метод определения координат	Средняя квадратическая погрешность определения координат характерной точки (Mt), м	Формулы, примененные для расчета средней квадратической погрешности определения координат характерной точки (Mt), м
	X	Y	X	Y			
1	2	3	4	5	6	7	8
–	4974160. 38	5185592. 97	–	–	–	0.10	–
–	4974179. 78	5185589. 44	–	–	–	0.10	–
–	4974179. 91	5185591. 55	–	–	–	0.10	–
–	4974181. 33	5185616. 18	–	–	–	0.10	–
–	4974162. 11	5185617. 67	–	–	–	0.10	–
–	4974160. 38	5185592. 97	–	–	–	0.10	–

2. Сведения о частях границ уточняемого земельного участка с кадастровым номером 90:12:090601:202

Обозначение части границ		Горизонтальное проложение (S), м	Описание прохождения части границ	Отметка о наличии земельного спора о местоположении границ земельного участка
от т.	до т.			
1	2	3	4	5
–	–	–	–	–

3. Общие сведения об уточняемом земельном участке с кадастровым номером 90:12:090601:202

№ п/п	Наименование характеристики земельного участка	Значение характеристики
1	2	3
1	Адрес земельного участка	Крым Респ, Симферопольский р-н, Дзержинец снт, 216 уч
	Местоположение земельного участка (при отсутствии присвоенного адреса)	–
	Дополнительные сведения о местоположении земельного участка	–
2	Площадь земельного участка ± величина погрешности определения площади ($P \pm \Delta P$), м ²	–
3	Формула, примененная для расчета предельной допустимой погрешности	–

	определения площади земельного участка (ΔP), m^2	
4	Площадь земельного участка согласно сведениям Единого государственного реестра недвижимости ($P_{\text{кад}}$), m^2	501
5	Оценка расхождения P и $P_{\text{кад}}$ ($P - P_{\text{кад}}$), m^2	—
6	Предельный минимальный и максимальный размеры земельного участка ($P_{\text{мин}}$ и $P_{\text{макс}}$), m^2	—
7	Кадастровый или иной номер (обозначение) здания, сооружения, объекта незавершенного строительства, расположенного на земельном участке	—
8	Иные сведения	—

Сведения об уточняемых земельных участках

1. Сведения о характерных точках границы уточняемого земельного участка с кадастровым номером 90:12:090601:203

Зона №

Обозначение характерных точек границ	Существующие координаты, м		Уточненные координаты, м		Метод определения координат	Средняя квадратическая погрешность определения координат характерной точки (Mt), м	Формулы, примененные для расчета средней квадратической погрешности определения координат характерной точки (Mt), м
	X	Y	X	Y			
1	2	3	4	5	6	7	8
–	4974317. 86	5184669. 98	–	–	–	0.20	–
–	4974318. 63	5184650. 90	–	–	–	0.20	–
–	4974343. 28	5184651. 00	–	–	–	0.20	–
–	4974343. 18	5184670. 11	–	–	–	0.20	–
–	4974317. 86	5184669. 98	–	–	–	0.20	–

2. Сведения о частях границ уточняемого земельного участка с кадастровым номером 90:12:090601:203

Обозначение части границ		Горизонтальное проложение (S), м	Описание прохождения части границ	Отметка о наличии земельного спора о местоположении границ земельного участка
от т.	до т.			
1	2	3	4	5
–	–	–	–	–

3. Общие сведения об уточняемом земельном участке с кадастровым номером 90:12:090601:203

№ п/п	Наименование характеристики земельного участка	Значение характеристики
1	2	3
1	Адрес земельного участка	Крым Респ, Симферопольский р-н, Дзержинец снт, Рыбачья ул, 60 уч
	Местоположение земельного участка (при отсутствии присвоенного адреса)	–
	Дополнительные сведения о местоположении земельного участка	–
2	Площадь земельного участка ± величина погрешности определения площади ($P \pm \Delta P$), м ²	–
3	Формула, примененная для расчета предельной допустимой погрешности определения площади земельного участка (ΔP), м ²	–

4	Площадь земельного участка согласно сведениям Единого государственного реестра недвижимости ($P_{\text{кад}}$), м^2	477
5	Оценка расхождения P и $P_{\text{кад}}$ ($P - P_{\text{кад}}$), м^2	—
6	Предельный минимальный и максимальный размеры земельного участка ($P_{\text{мин}}$ и $P_{\text{макс}}$), м^2	—
7	Кадастровый или иной номер (обозначение) здания, сооружения, объекта незавершенного строительства, расположенного на земельном участке	—
8	Иные сведения	—

Сведения об уточняемых земельных участках

1. Сведения о характерных точках границы уточняемого земельного участка с кадастровым номером 90:12:090601:204

Зона №

Обозначение характерных точек границ	Существующие координаты, м		Уточненные координаты, м		Метод определения координат	Средняя квадратическая погрешность определения координат характерной точки (Mt), м	Формулы, примененные для расчета средней квадратической погрешности определения координат характерной точки (Mt), м
	X	Y	X	Y			
1	2	3	4	5	6	7	8
–	4974191. 96	5185477. 12	–	–	–	–	–
–	4974221. 80	5185475. 29	–	–	–	–	–
–	4974220. 28	5185450. 39	–	–	–	–	–
–	4974190. 44	5185452. 21	–	–	–	–	–
–	4974191. 96	5185477. 12	–	–	–	–	–

2. Сведения о частях границ уточняемого земельного участка с кадастровым номером 90:12:090601:204

Обозначение части границ		Горизонтальное проложение (S), м	Описание прохождения части границ	Отметка о наличии земельного спора о местоположении границ земельного участка
от т.	до т.			
1	2	3	4	5
–	–	29.90	–	–
–	–	24.95	–	–
–	–	29.90	–	–
–	–	24.96	–	–

3. Общие сведения об уточняемом земельном участке с кадастровым номером 90:12:090601:204

№ п/п	Наименование характеристики земельного участка	Значение характеристики
1	2	3
1	Адрес земельного участка	Крым Респ, Симферопольский р-н, Держинец снт, Грушовая ул, 100 уч
	Местоположение земельного участка (при отсутствии присвоенного адреса)	–
	Дополнительные сведения о местоположении земельного участка	–
2	Площадь земельного участка ± величина погрешности определения площади ($P \pm \Delta P$), м ²	–
3	Формула, примененная для расчета	–

	предельной допустимой погрешности определения площади земельного участка (ΔP), м ²	
4	Площадь земельного участка согласно сведениям Единого государственного реестра недвижимости ($P_{\text{кад}}$), м ²	746
5	Оценка расхождения P и $P_{\text{кад}}$ ($P - P_{\text{кад}}$), м ²	—
6	Предельный минимальный и максимальный размеры земельного участка ($P_{\text{мин}}$ и $P_{\text{макс}}$), м ²	—
7	Кадастровый или иной номер (обозначение) здания, сооружения, объекта незавершенного строительства, расположенного на земельном участке	—
8	Иные сведения	—

Сведения об уточняемых земельных участках

1. Сведения о характерных точках границы уточняемого земельного участка с кадастровым номером 90:12:090601:205

Зона №

Обозначение характерных точек границ	Существующие координаты, м		Уточненные координаты, м		Метод определения координат	Средняя квадратическая погрешность определения координат характерной точки (Mt), м	Формулы, примененные для расчета средней квадратической погрешности определения координат характерной точки (Mt), м
	X	Y	X	Y			
1	2	3	4	5	6	7	8
–	4974364.58	5185326.73	–	–	–	0.10	–
–	4974366.92	5185351.62	–	–	–	0.10	–
–	4974363.86	5185351.90	–	–	–	0.10	–
–	4974365.51	5185376.60	–	–	–	0.10	–
–	4974345.65	5185378.93	–	–	–	0.10	–
–	4974343.82	5185354.18	–	–	–	0.10	–
–	4974343.82	5185354.09	–	–	–	0.10	–
–	4974341.83	5185329.07	–	–	–	0.10	–
–	4974364.58	5185326.73	–	–	–	0.10	–

2. Сведения о частях границ уточняемого земельного участка с кадастровым номером 90:12:090601:205

Обозначение части границ		Горизонтальное проложение (S), м	Описание прохождения части границ	Отметка о наличии земельного спора о местоположении границ земельного участка
от т.	до т.			
1	2	3	4	5
–	–	–	–	–

3. Общие сведения об уточняемом земельном участке с кадастровым номером 90:12:090601:205

№ п/п	Наименование характеристики земельного участка	Значение характеристики
1	2	3
1	Адрес земельного участка	Крым Респ, Симферопольский р-н, Держинец снт, Западная ул, 14 уч
	Местоположение земельного участка (при отсутствии присвоенного адреса)	–
	Дополнительные сведения о	–

	местоположении земельного участка	
2	Площадь земельного участка \pm величина погрешности определения площади ($P \pm \Delta P$), м ²	—
3	Формула, примененная для расчета предельной допустимой погрешности определения площади земельного участка (ΔP), м ²	—
4	Площадь земельного участка согласно сведениям Единого государственного реестра недвижимости ($P_{\text{кад}}$), м ²	1077
5	Оценка расхождения P и $P_{\text{кад}}$ ($P - P_{\text{кад}}$), м ²	—
6	Предельный минимальный и максимальный размеры земельного участка ($P_{\text{мин}}$ и $P_{\text{макс}}$), м ²	—
7	Кадастровый или иной номер (обозначение) здания, сооружения, объекта незавершенного строительства, расположенного на земельном участке	—
8	Иные сведения	—

Сведения об уточняемых земельных участках

1. Сведения о характерных точках границы уточняемого земельного участка с кадастровым номером 90:12:090601:206

Зона №

Обозначение характерных точек границ	Существующие координаты, м		Уточненные координаты, м		Метод определения координат	Средняя квадратическая погрешность определения координат характерной точки (Mt), м	Формулы, примененные для расчета средней квадратической погрешности определения координат характерной точки (Mt), м
	X	Y	X	Y			
1	2	3	4	5	6	7	8
–	4974052. 92	5185768. 83	–	–	–	0.20	–
–	4974072. 87	5185767. 47	–	–	–	0.20	–
–	4974074. 68	5185792. 40	–	–	–	0.20	–
–	4974054. 74	5185793. 76	–	–	–	0.20	–
–	4974052. 92	5185768. 83	–	–	–	0.20	–

2. Сведения о частях границ уточняемого земельного участка с кадастровым номером 90:12:090601:206

Обозначение части границ		Горизонтальное проложение (S), м	Описание прохождения части границ	Отметка о наличии земельного спора о местоположении границ земельного участка
от т.	до т.			
1	2	3	4	5
–	–	–	–	–

3. Общие сведения об уточняемом земельном участке с кадастровым номером 90:12:090601:206

№ п/п	Наименование характеристики земельного участка	Значение характеристики
1	2	3
1	Адрес земельного участка	Крым Респ, Симферопольский р-н, Дзержинец снт, Центральная ул, 377 уч
	Местоположение земельного участка (при отсутствии присвоенного адреса)	–
	Дополнительные сведения о местоположении земельного участка	–
2	Площадь земельного участка ± величина погрешности определения площади ($P \pm \Delta P$), м ²	–
3	Формула, примененная для расчета предельной допустимой погрешности определения площади земельного участка (ΔP), м ²	–

4	Площадь земельного участка согласно сведениям Единого государственного реестра недвижимости ($P_{\text{кад}}$), м^2	500
5	Оценка расхождения P и $P_{\text{кад}}$ ($P - P_{\text{кад}}$), м^2	—
6	Предельный минимальный и максимальный размеры земельного участка ($P_{\text{мин}}$ и $P_{\text{макс}}$), м^2	—
7	Кадастровый или иной номер (обозначение) здания, сооружения, объекта незавершенного строительства, расположенного на земельном участке	—
8	Иные сведения	—

Сведения об уточняемых земельных участках

1. Сведения о характерных точках границы уточняемого земельного участка с кадастровым номером 90:12:090601:210

Зона №

Обозначение характерных точек границ	Существующие координаты, м		Уточненные координаты, м		Метод определения координат	Средняя квадратическая погрешность определения координат характерной точки (Mt), м	Формулы, примененные для расчета средней квадратической погрешности определения координат характерной точки (Mt), м
	X	Y	X	Y			
1	2	3	4	5	6	7	8
–	4974145. 50	5185393. 85	–	–	–	0.10	–
–	4974125. 52	5185394. 84	–	–	–	0.10	–
–	4974105. 54	5185395. 82	–	–	–	0.10	–
–	4974104. 19	5185370. 85	–	–	–	0.10	–
–	4974124. 17	5185369. 87	–	–	–	0.10	–
–	4974144. 70	5185368. 86	–	–	–	0.10	–
–	4974145. 50	5185393. 85	–	–	–	0.10	–

2. Сведения о частях границ уточняемого земельного участка с кадастровым номером 90:12:090601:210

Обозначение части границ		Горизонтальное проложение (S), м	Описание прохождения части границ	Отметка о наличии земельного спора о местоположении границ земельного участка
от т.	до т.			
1	2	3	4	5
–	–	–	–	–

3. Общие сведения об уточняемом земельном участке с кадастровым номером 90:12:090601:210

№ п/п	Наименование характеристики земельного участка	Значение характеристики
1	2	3
1	Адрес земельного участка	Крым Респ, Симферопольский р-н, Держинец снт, Виноградная ул, 42 уч
	Местоположение земельного участка (при отсутствии присвоенного адреса)	–
	Дополнительные сведения о местоположении земельного участка	–
2	Площадь земельного участка ± величина погрешности определения площади ($P \pm \Delta P$), м ²	–

3	Формула, примененная для расчета предельной допустимой погрешности определения площади земельного участка (ΔP), м ²	—
4	Площадь земельного участка согласно сведениям Единого государственного реестра недвижимости ($P_{\text{кад}}$), м ²	1007
5	Оценка расхождения P и $P_{\text{кад}}$ ($P - P_{\text{кад}}$), м ²	—
6	Предельный минимальный и максимальный размеры земельного участка ($P_{\text{мин}}$ и $P_{\text{макс}}$), м ²	—
7	Кадастровый или иной номер (обозначение) здания, сооружения, объекта незавершенного строительства, расположенного на земельном участке	—
8	Иные сведения	—

Сведения об уточняемых земельных участках

1. Сведения о характерных точках границы уточняемого земельного участка с кадастровым номером 90:12:090601:211

Зона №

Обозначение характерных точек границ	Существующие координаты, м		Уточненные координаты, м		Метод определения координат	Средняя квадратическая погрешность определения координат характерной точки (Mt), м	Формулы, примененные для расчета средней квадратической погрешности определения координат характерной точки (Mt), м
	X	Y	X	Y			
1	2	3	4	5	6	7	8
–	4974296. 52	5185045. 11	–	–	–	0.20	–
–	4974271. 44	5185044. 67	–	–	–	0.20	–
–	4974271. 14	5185064. 40	–	–	–	0.20	–
–	4974296. 12	5185065. 30	–	–	–	0.20	–
–	4974296. 52	5185045. 11	–	–	–	0.20	–

2. Сведения о частях границ уточняемого земельного участка с кадастровым номером 90:12:090601:211

Обозначение части границ		Горизонтальное проложение (S), м	Описание прохождения части границ	Отметка о наличии земельного спора о местоположении границ земельного участка
от т.	до т.			
1	2	3	4	5
–	–	–	–	–

3. Общие сведения об уточняемом земельном участке с кадастровым номером 90:12:090601:211

№ п/п	Наименование характеристики земельного участка	Значение характеристики
1	2	3
1	Адрес земельного участка	Крым Респ, Симферопольский р-н, Дзержинец с, Рыбачья ул, 52 уч
	Местоположение земельного участка (при отсутствии присвоенного адреса)	–
	Дополнительные сведения о местоположении земельного участка	–
2	Площадь земельного участка ± величина погрешности определения площади ($P \pm \Delta P$), м ²	–
3	Формула, примененная для расчета предельной допустимой погрешности определения площади земельного участка (ΔP), м ²	–

4	Площадь земельного участка согласно сведениям Единого государственного реестра недвижимости ($P_{\text{кад}}$), м^2	500
5	Оценка расхождения P и $P_{\text{кад}}$ ($P - P_{\text{кад}}$), м^2	—
6	Предельный минимальный и максимальный размеры земельного участка ($P_{\text{мин}}$ и $P_{\text{макс}}$), м^2	—
7	Кадастровый или иной номер (обозначение) здания, сооружения, объекта незавершенного строительства, расположенного на земельном участке	—
8	Иные сведения	—

Сведения об уточняемых земельных участках

1. Сведения о характерных точках границы уточняемого земельного участка с кадастровым номером 90:12:090601:212

Зона №

Обозначение характерных точек границ	Существующие координаты, м		Уточненные координаты, м		Метод определения координат	Средняя квадратическая погрешность определения координат характерной точки (Mt), м	Формулы, примененные для расчета средней квадратической погрешности определения координат характерной точки (Mt), м
	X	Y	X	Y			
1	2	3	4	5	6	7	8
–	4974529. 38	5184834. 65	–	–	–	0.10	–
–	4974528. 06	5184872. 65	–	–	–	0.10	–
–	4974496. 52	5184871. 55	–	–	–	0.10	–
–	4974497. 83	5184833. 56	–	–	–	0.10	–
–	4974529. 38	5184834. 65	–	–	–	0.10	–

2. Сведения о частях границ уточняемого земельного участка с кадастровым номером 90:12:090601:212

Обозначение части границ		Горизонтальное проложение (S), м	Описание прохождения части границ	Отметка о наличии земельного спора о местоположении границ земельного участка
от т.	до т.			
1	2	3	4	5
–	–	–	–	–

3. Общие сведения об уточняемом земельном участке с кадастровым номером 90:12:090601:212

№ п/п	Наименование характеристики земельного участка	Значение характеристики
1	2	3
1	Адрес земельного участка	Крым Респ, Симферопольский р-н, Мирное село, Соколова ул, 25 уч
	Местоположение земельного участка (при отсутствии присвоенного адреса)	–
	Дополнительные сведения о местоположении земельного участка	–
2	Площадь земельного участка ± величина погрешности определения площади ($P \pm \Delta P$), м ²	–
3	Формула, примененная для расчета предельной допустимой погрешности определения площади земельного участка (ΔP), м ²	–

4	Площадь земельного участка согласно сведениям Единого государственного реестра недвижимости ($P_{\text{кад}}$), м^2	1200
5	Оценка расхождения P и $P_{\text{кад}}$ ($P - P_{\text{кад}}$), м^2	—
6	Предельный минимальный и максимальный размеры земельного участка ($P_{\text{мин}}$ и $P_{\text{макс}}$), м^2	—
7	Кадастровый или иной номер (обозначение) здания, сооружения, объекта незавершенного строительства, расположенного на земельном участке	—
8	Иные сведения	—

Сведения об уточняемых земельных участках

1. Сведения о характерных точках границы уточняемого земельного участка с кадастровым номером 90:12:090601:213

Зона №

Обозначение характерных точек границ	Существующие координаты, м		Уточненные координаты, м		Метод определения координат	Средняя квадратическая погрешность определения координат характерной точки (Mt), м	Формулы, примененные для расчета средней квадратической погрешности определения координат характерной точки (Mt), м
	X	Y	X	Y			
1	2	3	4	5	6	7	8
–	4974284. 03	5185639. 26	–	–	–	0.10	–
–	4974304. 30	5185637. 73	–	–	–	0.10	–
–	4974306. 12	5185662. 47	–	–	–	0.10	–
–	4974285. 76	5185663. 89	–	–	–	0.10	–
–	4974284. 03	5185639. 26	–	–	–	0.10	–

2. Сведения о частях границ уточняемого земельного участка с кадастровым номером 90:12:090601:213

Обозначение части границ		Горизонтальное проложение (S), м	Описание прохождения части границ	Отметка о наличии земельного спора о местоположении границ земельного участка
от т.	до т.			
1	2	3	4	5
–	–	–	–	–

3. Общие сведения об уточняемом земельном участке с кадастровым номером 90:12:090601:213

№ п/п	Наименование характеристики земельного участка	Значение характеристики
1	2	3
1	Адрес земельного участка	Крым Респ, Симферопольский р-н, Дзержинец снт, Таврическая ул, 263 уч
	Местоположение земельного участка (при отсутствии присвоенного адреса)	–
	Дополнительные сведения о местоположении земельного участка	–
2	Площадь земельного участка ± величина погрешности определения площади ($P \pm \Delta P$), м ²	–
3	Формула, примененная для расчета предельной допустимой погрешности определения площади земельного участка (ΔP), м ²	–

4	Площадь земельного участка согласно сведениям Единого государственного реестра недвижимости ($P_{\text{кад}}$), м^2	504
5	Оценка расхождения P и $P_{\text{кад}}$ ($P - P_{\text{кад}}$), м^2	—
6	Предельный минимальный и максимальный размеры земельного участка ($P_{\text{мин}}$ и $P_{\text{макс}}$), м^2	—
7	Кадастровый или иной номер (обозначение) здания, сооружения, объекта незавершенного строительства, расположенного на земельном участке	—
8	Иные сведения	—

Сведения об уточняемых земельных участках

1. Сведения о характерных точках границы уточняемого земельного участка с кадастровым номером 90:12:090601:215

Зона №

Обозначение характерных точек границ	Существующие координаты, м		Уточненные координаты, м		Метод определения координат	Средняя квадратическая погрешность определения координат характерной точки (Mt), м	Формулы, примененные для расчета средней квадратической погрешности определения координат характерной точки (Mt), м
	X	Y	X	Y			
1	2	3	4	5	6	7	8
–	4974282. 52	5185614. 30	–	–	–	0.10	–
–	4974302. 12	5185612. 62	–	–	–	0.10	–
–	4974303. 88	5185637. 76	–	–	–	0.10	–
–	4974286. 08	5185638. 93	–	–	–	0.10	–
–	4974284. 02	5185639. 05	–	–	–	0.10	–
–	4974282. 52	5185614. 30	–	–	–	0.10	–

2. Сведения о частях границ уточняемого земельного участка с кадастровым номером 90:12:090601:215

Обозначение части границ		Горизонтальное проложение (S), м	Описание прохождения части границ	Отметка о наличии земельного спора о местоположении границ земельного участка
от т.	до т.			
1	2	3	4	5
–	–	–	–	–

3. Общие сведения об уточняемом земельном участке с кадастровым номером 90:12:090601:215

№ п/п	Наименование характеристики земельного участка	Значение характеристики
1	2	3
1	Адрес земельного участка	Крым Респ, Симферопольский р-н, Дзержинец снт, Михайловская ул, 237 уч
	Местоположение земельного участка (при отсутствии присвоенного адреса)	–
	Дополнительные сведения о местоположении земельного участка	–
2	Площадь земельного участка ± величина погрешности определения площади ($P \pm \Delta P$), м ²	–
3	Формула, примененная для расчета предельной допустимой погрешности	–

	определения площади земельного участка (ΔP), м ²	
4	Площадь земельного участка согласно сведениям Единого государственного реестра недвижимости ($P_{\text{кад}}$), м ²	495
5	Оценка расхождения P и $P_{\text{кад}}$ ($P - P_{\text{кад}}$), м ²	—
6	Предельный минимальный и максимальный размеры земельного участка ($P_{\text{мин}}$ и $P_{\text{макс}}$), м ²	—
7	Кадастровый или иной номер (обозначение) здания, сооружения, объекта незавершенного строительства, расположенного на земельном участке	—
8	Иные сведения	—

Сведения об уточняемых земельных участках

1. Сведения о характерных точках границы уточняемого земельного участка с кадастровым номером 90:12:090601:217

Зона №

Обозначение характерных точек границ	Существующие координаты, м		Уточненные координаты, м		Метод определения координат	Средняя квадратическая погрешность определения координат характерной точки (Mt), м	Формулы, примененные для расчета средней квадратической погрешности определения координат характерной точки (Mt), м
	X	Y	X	Y			
1	2	3	4	5	6	7	8
–	4974432. 59	5184810. 02	–	–	–	0.20	–
–	4974433. 23	5184790. 91	–	–	–	0.20	–
–	4974458. 43	5184791. 78	–	–	–	0.20	–
–	4974457. 98	5184810. 79	–	–	–	0.20	–
–	4974432. 59	5184810. 02	–	–	–	0.20	–

2. Сведения о частях границ уточняемого земельного участка с кадастровым номером 90:12:090601:217

Обозначение части границ		Горизонтальное проложение (S), м	Описание прохождения части границ	Отметка о наличии земельного спора о местоположении границ земельного участка
от т.	до т.			
1	2	3	4	5
–	–	–	–	–

3. Общие сведения об уточняемом земельном участке с кадастровым номером 90:12:090601:217

№ п/п	Наименование характеристики земельного участка	Значение характеристики
1	2	3
1	Адрес земельного участка	Крым Респ, Симферопольский р-н, Дзержинец снт, Чайная ул, 179 уч
	Местоположение земельного участка (при отсутствии присвоенного адреса)	–
	Дополнительные сведения о местоположении земельного участка	–
2	Площадь земельного участка ± величина погрешности определения площади ($P \pm \Delta P$), м ²	–
3	Формула, примененная для расчета предельной допустимой погрешности определения площади земельного участка (ΔP), м ²	–

4	Площадь земельного участка согласно сведениям Единого государственного реестра недвижимости ($P_{\text{кад}}$), м^2	483
5	Оценка расхождения P и $P_{\text{кад}}$ ($P - P_{\text{кад}}$), м^2	—
6	Предельный минимальный и максимальный размеры земельного участка ($P_{\text{мин}}$ и $P_{\text{макс}}$), м^2	—
7	Кадастровый или иной номер (обозначение) здания, сооружения, объекта незавершенного строительства, расположенного на земельном участке	—
8	Иные сведения	—

Сведения об уточняемых земельных участках

1. Сведения о характерных точках границы уточняемого земельного участка с кадастровым номером 90:12:090601:218

Зона №

Обозначение характерных точек границ	Существующие координаты, м		Уточненные координаты, м		Метод определения координат	Средняя квадратическая погрешность определения координат характерной точки (Mt), м	Формулы, примененные для расчета средней квадратической погрешности определения координат характерной точки (Mt), м
	X	Y	X	Y			
1	2	3	4	5	6	7	8
–	4974309. 97	5185724. 43	–	–	–	0.20	–
–	4974311. 07	5185749. 53	–	–	–	0.20	–
–	4974291. 31	5185751. 83	–	–	–	0.20	–
–	4974290. 37	5185725. 50	–	–	–	0.20	–
–	4974309. 97	5185724. 43	–	–	–	0.20	–

2. Сведения о частях границ уточняемого земельного участка с кадастровым номером 90:12:090601:218

Обозначение части границ		Горизонтальное проложение (S), м	Описание прохождения части границ	Отметка о наличии земельного спора о местоположении границ земельного участка
от т.	до т.			
1	2	3	4	5
–	–	–	–	–

3. Общие сведения об уточняемом земельном участке с кадастровым номером 90:12:090601:218

№ п/п	Наименование характеристики земельного участка	Значение характеристики
1	2	3
1	Адрес земельного участка	Крым Респ, Симферопольский р-н, Дзержинец снт, Владимирская ул, 343 уч
	Местоположение земельного участка (при отсутствии присвоенного адреса)	–
	Дополнительные сведения о местоположении земельного участка	–
2	Площадь земельного участка ± величина погрешности определения площади ($P \pm \Delta P$), м ²	–
3	Формула, примененная для расчета предельной допустимой погрешности определения площади земельного участка (ΔP), м ²	–

4	Площадь земельного участка согласно сведениям Единого государственного реестра недвижимости ($P_{\text{кад}}$), м^2	508
5	Оценка расхождения P и $P_{\text{кад}}$ ($P - P_{\text{кад}}$), м^2	—
6	Предельный минимальный и максимальный размеры земельного участка ($P_{\text{мин}}$ и $P_{\text{макс}}$), м^2	—
7	Кадастровый или иной номер (обозначение) здания, сооружения, объекта незавершенного строительства, расположенного на земельном участке	—
8	Иные сведения	—

Сведения об уточняемых земельных участках

1. Сведения о характерных точках границы уточняемого земельного участка с кадастровым номером 90:12:090601:22

Зона №

Обозначение характерных точек границ	Существующие координаты, м		Уточненные координаты, м		Метод определения координат	Средняя квадратическая погрешность определения координат характерной точки (Mt), м	Формулы, примененные для расчета средней квадратической погрешности определения координат характерной точки (Mt), м
	X	Y	X	Y			
1	2	3	4	5	6	7	8
–	4974206. 80	5185306. 12	–	–	–	0.10	–
–	4974207. 68	5185334. 31	–	–	–	0.10	–
–	4974181. 13	5185335. 97	–	–	–	0.10	–
–	4974180. 03	5185307. 49	–	–	–	0.10	–
–	4974206. 80	5185306. 12	–	–	–	0.10	–

2. Сведения о частях границ уточняемого земельного участка с кадастровым номером 90:12:090601:22

Обозначение части границ		Горизонтальное проложение (S), м	Описание прохождения части границ	Отметка о наличии земельного спора о местоположении границ земельного участка
от т.	до т.			
1	2	3	4	5
–	–	–	–	–

3. Общие сведения об уточняемом земельном участке с кадастровым номером 90:12:090601:22

№ п/п	Наименование характеристики земельного участка	Значение характеристики
1	2	3
1	Адрес земельного участка	Крым Респ, Симферопольский р-н, Дзержинец снт, Западная ул, 4 уч
	Местоположение земельного участка (при отсутствии присвоенного адреса)	–
	Дополнительные сведения о местоположении земельного участка	–
2	Площадь земельного участка ± величина погрешности определения площади ($P \pm \Delta P$), м ²	–
3	Формула, примененная для расчета предельной допустимой погрешности определения площади земельного участка (ΔP), м ²	–

4	Площадь земельного участка согласно сведениям Единого государственного реестра недвижимости ($P_{\text{кад}}$), м^2	757
5	Оценка расхождения P и $P_{\text{кад}}$ ($P - P_{\text{кад}}$), м^2	—
6	Предельный минимальный и максимальный размеры земельного участка ($P_{\text{мин}}$ и $P_{\text{макс}}$), м^2	—
7	Кадастровый или иной номер (обозначение) здания, сооружения, объекта незавершенного строительства, расположенного на земельном участке	—
8	Иные сведения	—

Сведения об уточняемых земельных участках

1. Сведения о характерных точках границы уточняемого земельного участка с кадастровым номером 90:12:090601:223

Зона №

Обозначение характерных точек границ	Существующие координаты, м		Уточненные координаты, м		Метод определения координат	Средняя квадратическая погрешность определения координат характерной точки (Mt), м	Формулы, примененные для расчета средней квадратической погрешности определения координат характерной точки (Mt), м
	X	Y	X	Y			
1	2	3	4	5	6	7	8
–	4974366. 95	5184847. 19	–	–	–	0.20	–
–	4974366. 26	5184866. 33	–	–	–	0.20	–
–	4974316. 21	5184864. 68	–	–	–	0.20	–
–	4974316. 88	5184845. 68	–	–	–	0.20	–
–	4974341. 94	5184846. 44	–	–	–	0.20	–
–	4974366. 95	5184847. 19	–	–	–	0.20	–

2. Сведения о частях границ уточняемого земельного участка с кадастровым номером 90:12:090601:223

Обозначение части границ		Горизонтальное проложение (S), м	Описание прохождения части границ	Отметка о наличии земельного спора о местоположении границ земельного участка
от т.	до т.			
1	2	3	4	5
–	–	–	–	–

3. Общие сведения об уточняемом земельном участке с кадастровым номером 90:12:090601:223

№ п/п	Наименование характеристики земельного участка	Значение характеристики
1	2	3
1	Адрес земельного участка	Крым Респ, Симферопольский р-н, Мирное с, Дзержинец СПК, 28 уч
	Местоположение земельного участка (при отсутствии присвоенного адреса)	–
	Дополнительные сведения о местоположении земельного участка	–
2	Площадь земельного участка ± величина погрешности определения площади ($P \pm \Delta P$), м ²	–
3	Формула, примененная для расчета предельной допустимой погрешности	–

	определения площади земельного участка (ΔP), m^2	
4	Площадь земельного участка согласно сведениям Единого государственного реестра недвижимости ($P_{\text{кад}}$), m^2	956
5	Оценка расхождения P и $P_{\text{кад}}$ ($P - P_{\text{кад}}$), m^2	—
6	Предельный минимальный и максимальный размеры земельного участка ($P_{\text{мин}}$ и $P_{\text{макс}}$), m^2	—
7	Кадастровый или иной номер (обозначение) здания, сооружения, объекта незавершенного строительства, расположенного на земельном участке	—
8	Иные сведения	—

Сведения об уточняемых земельных участках

1. Сведения о характерных точках границы уточняемого земельного участка с кадастровым номером 90:12:090601:225

Зона №

Обозначение характерных точек границ	Существующие координаты, м		Уточненные координаты, м		Метод определения координат	Средняя квадратическая погрешность определения координат характерной точки (Mt), м	Формулы, примененные для расчета средней квадратической погрешности определения координат характерной точки (Mt), м
	X	Y	X	Y			
1	2	3	4	5	6	7	8
–	4974129. 13	5186019. 06	–	–	–	0.10	–
–	4974127. 91	5185994. 34	–	–	–	0.10	–
–	4974147. 51	5185993. 72	–	–	–	0.10	–
–	4974148. 60	5186018. 23	–	–	–	0.10	–
–	4974129. 13	5186019. 06	–	–	–	0.10	–

2. Сведения о частях границ уточняемого земельного участка с кадастровым номером 90:12:090601:225

Обозначение части границ		Горизонтальное проложение (S), м	Описание прохождения части границ	Отметка о наличии земельного спора о местоположении границ земельного участка
от т.	до т.			
1	2	3	4	5
–	–	–	–	–

3. Общие сведения об уточняемом земельном участке с кадастровым номером 90:12:090601:225

№ п/п	Наименование характеристики земельного участка	Значение характеристики
1	2	3
1	Адрес земельного участка	Крым Респ, Симферопольский р-н, Дзержинец с, Садовая ул, 527 уч
	Местоположение земельного участка (при отсутствии присвоенного адреса)	–
	Дополнительные сведения о местоположении земельного участка	–
2	Площадь земельного участка ± величина погрешности определения площади ($P \pm \Delta P$), м ²	–
3	Формула, примененная для расчета предельной допустимой погрешности определения площади земельного участка (ΔP), м ²	–

4	Площадь земельного участка согласно сведениям Единого государственного реестра недвижимости ($P_{\text{кад}}$), м^2	482
5	Оценка расхождения P и $P_{\text{кад}}$ ($P - P_{\text{кад}}$), м^2	—
6	Предельный минимальный и максимальный размеры земельного участка ($P_{\text{мин}}$ и $P_{\text{макс}}$), м^2	—
7	Кадастровый или иной номер (обозначение) здания, сооружения, объекта незавершенного строительства, расположенного на земельном участке	—
8	Иные сведения	—

Сведения об уточняемых земельных участках

1. Сведения о характерных точках границы уточняемого земельного участка с кадастровым номером 90:12:090601:227

Зона №

Обозначение характерных точек границ	Существующие координаты, м		Уточненные координаты, м		Метод определения координат	Средняя квадратическая погрешность определения координат характерной точки (Mt), м	Формулы, примененные для расчета средней квадратической погрешности определения координат характерной точки (Mt), м
	X	Y	X	Y			
1	2	3	4	5	6	7	8
–	4974202. 19	5185903. 15	–	–	–	0.20	–
–	4974182. 15	5185904. 20	–	–	–	0.20	–
–	4974180. 51	5185878. 70	–	–	–	0.20	–
–	4974200. 32	5185877. 51	–	–	–	0.20	–
–	4974202. 19	5185903. 15	–	–	–	0.20	–

2. Сведения о частях границ уточняемого земельного участка с кадастровым номером 90:12:090601:227

Обозначение части границ		Горизонтальное проложение (S), м	Описание прохождения части границ	Отметка о наличии земельного спора о местоположении границ земельного участка
от т.	до т.			
1	2	3	4	5
–	–	20.07	–	–
–	–	25.55	–	–
–	–	19.85	–	–
–	–	25.71	–	–

3. Общие сведения об уточняемом земельном участке с кадастровым номером 90:12:090601:227

№ п/п	Наименование характеристики земельного участка	Значение характеристики
1	2	3
1	Адрес земельного участка	Крым Респ, Симферопольский р-н, Держинец снт, Ягодная ул, 460 уч
	Местоположение земельного участка (при отсутствии присвоенного адреса)	–
	Дополнительные сведения о местоположении земельного участка	–
2	Площадь земельного участка ± величина погрешности определения площади ($P \pm \Delta P$), м ²	–
3	Формула, примененная для расчета	–

	предельной допустимой погрешности определения площади земельного участка (ΔP), м ²	
4	Площадь земельного участка согласно сведениям Единого государственного реестра недвижимости ($P_{\text{кад}}$), м ²	511
5	Оценка расхождения P и $P_{\text{кад}}$ ($P - P_{\text{кад}}$), м ²	—
6	Предельный минимальный и максимальный размеры земельного участка ($P_{\text{мин}}$ и $P_{\text{макс}}$), м ²	—
7	Кадастровый или иной номер (обозначение) здания, сооружения, объекта незавершенного строительства, расположенного на земельном участке	—
8	Иные сведения	—

Сведения об уточняемых земельных участках

1. Сведения о характерных точках границы уточняемого земельного участка с кадастровым номером 90:12:090601:23

Зона №

Обозначение характерных точек границ	Существующие координаты, м		Уточненные координаты, м		Метод определения координат	Средняя квадратическая погрешность определения координат характерной точки (Mt), м	Формулы, примененные для расчета средней квадратической погрешности определения координат характерной точки (Mt), м
	X	Y	X	Y			
1	2	3	4	5	6	7	8
–	4974365. 92	5185664. 43	–	–	–	0.20	–
–	4974385. 18	5185662. 94	–	–	–	0.20	–
–	4974386. 80	5185687. 86	–	–	–	0.20	–
–	4974366. 86	5185689. 43	–	–	–	0.20	–
–	4974365. 92	5185664. 43	–	–	–	0.20	–

2. Сведения о частях границ уточняемого земельного участка с кадастровым номером 90:12:090601:23

Обозначение части границ		Горизонтальное проложение (S), м	Описание прохождения части границ	Отметка о наличии земельного спора о местоположении границ земельного участка
от т.	до т.			
1	2	3	4	5
–	–	19.32	–	–
–	–	24.97	–	–
–	–	20.00	–	–
–	–	25.02	–	–

3. Общие сведения об уточняемом земельном участке с кадастровым номером 90:12:090601:23

№ п/п	Наименование характеристики земельного участка	Значение характеристики
1	2	3
1	Адрес земельного участка	Крым Респ, Симферопольский р-н, Держинец снт, 286 уч
	Местоположение земельного участка (при отсутствии присвоенного адреса)	–
	Дополнительные сведения о местоположении земельного участка	–
2	Площадь земельного участка ± величина погрешности определения площади ($P \pm \Delta P$), м ²	–
3	Формула, примененная для расчета	–

	предельной допустимой погрешности определения площади земельного участка (ΔP), м ²	
4	Площадь земельного участка согласно сведениям Единого государственного реестра недвижимости ($P_{\text{кад}}$), м ²	491
5	Оценка расхождения P и $P_{\text{кад}}$ ($P - P_{\text{кад}}$), м ²	—
6	Предельный минимальный и максимальный размеры земельного участка ($P_{\text{мин}}$ и $P_{\text{макс}}$), м ²	—
7	Кадастровый или иной номер (обозначение) здания, сооружения, объекта незавершенного строительства, расположенного на земельном участке	—
8	Иные сведения	—

Сведения об уточняемых земельных участках

1. Сведения о характерных точках границы уточняемого земельного участка с кадастровым номером 90:12:090601:230

Зона №

Обозначение характерных точек границ	Существующие координаты, м		Уточненные координаты, м		Метод определения координат	Средняя квадратическая погрешность определения координат характерной точки (Mt), м	Формулы, примененные для расчета средней квадратической погрешности определения координат характерной точки (Mt), м
	X	Y	X	Y			
1	2	3	4	5	6	7	8
–	4973905.09	5185666.34	–	–	–	0.20	–
–	4973925.48	5185665.07	–	–	–	0.20	–
–	4973926.80	5185689.52	–	–	–	0.20	–
–	4973906.54	5185690.88	–	–	–	0.20	–
–	4973905.09	5185666.34	–	–	–	0.20	–

2. Сведения о частях границ уточняемого земельного участка с кадастровым номером 90:12:090601:230

Обозначение части границ		Горизонтальное проложение (S), м	Описание прохождения части границ	Отметка о наличии земельного спора о местоположении границ земельного участка
от т.	до т.			
1	2	3	4	5
–	–	–	–	–

3. Общие сведения об уточняемом земельном участке с кадастровым номером 90:12:090601:230

№ п/п	Наименование характеристики земельного участка	Значение характеристики
1	2	3
1	Адрес земельного участка	Крым Респ, Симферопольский р-н, Дзержинец снт, Таврическая ул, 280 уч
	Местоположение земельного участка (при отсутствии присвоенного адреса)	–
	Дополнительные сведения о местоположении земельного участка	–
2	Площадь земельного участка ± величина погрешности определения площади ($P \pm \Delta P$), м ²	–
3	Формула, примененная для расчета предельной допустимой погрешности определения площади земельного участка (ΔP), м ²	–

4	Площадь земельного участка согласно сведениям Единого государственного реестра недвижимости ($P_{\text{кад}}$), м^2	500
5	Оценка расхождения P и $P_{\text{кад}}$ ($P - P_{\text{кад}}$), м^2	—
6	Предельный минимальный и максимальный размеры земельного участка ($P_{\text{мин}}$ и $P_{\text{макс}}$), м^2	—
7	Кадастровый или иной номер (обозначение) здания, сооружения, объекта незавершенного строительства, расположенного на земельном участке	—
8	Иные сведения	—

Сведения об уточняемых земельных участках

1. Сведения о характерных точках границы уточняемого земельного участка с кадастровым номером 90:12:090601:231

Зона №

Обозначение характерных точек границ	Существующие координаты, м		Уточненные координаты, м		Метод определения координат	Средняя квадратическая погрешность определения координат характерной точки (Mt), м	Формулы, примененные для расчета средней квадратической погрешности определения координат характерной точки (Mt), м
	X	Y	X	Y			
1	2	3	4	5	6	7	8
–	4973989. 02	5185716. 65	–	–	–	0.20	–
–	4973969. 15	5185718. 48	–	–	–	0.20	–
–	4973966. 97	5185693. 60	–	–	–	0.20	–
–	4973986. 86	5185691. 76	–	–	–	0.20	–
–	4973989. 02	5185716. 65	–	–	–	0.20	–

2. Сведения о частях границ уточняемого земельного участка с кадастровым номером 90:12:090601:231

Обозначение части границ		Горизонтальное проложение (S), м	Описание прохождения части границ	Отметка о наличии земельного спора о местоположении границ земельного участка
от т.	до т.			
1	2	3	4	5
–	–	–	–	–

3. Общие сведения об уточняемом земельном участке с кадастровым номером 90:12:090601:231

№ п/п	Наименование характеристики земельного участка	Значение характеристики
1	2	3
1	Адрес земельного участка	Крым Респ, Симферопольский р-н, Дзержинец снт, Таврическая ул, 304 уч
	Местоположение земельного участка (при отсутствии присвоенного адреса)	–
	Дополнительные сведения о местоположении земельного участка	–
2	Площадь земельного участка ± величина погрешности определения площади ($P \pm \Delta P$), м ²	–
3	Формула, примененная для расчета предельной допустимой погрешности определения площади земельного участка (ΔP), м ²	–

4	Площадь земельного участка согласно сведениям Единого государственного реестра недвижимости ($P_{\text{кад}}$), м^2	499
5	Оценка расхождения P и $P_{\text{кад}}$ ($P - P_{\text{кад}}$), м^2	—
6	Предельный минимальный и максимальный размеры земельного участка ($P_{\text{мин}}$ и $P_{\text{макс}}$), м^2	—
7	Кадастровый или иной номер (обозначение) здания, сооружения, объекта незавершенного строительства, расположенного на земельном участке	—
8	Иные сведения	—

Сведения об уточняемых земельных участках

1. Сведения о характерных точках границы уточняемого земельного участка с кадастровым номером 90:12:090601:233

Зона №

Обозначение характерных точек границ	Существующие координаты, м		Уточненные координаты, м		Метод определения координат	Средняя квадратическая погрешность определения координат характерной точки (Mt), м	Формулы, примененные для расчета средней квадратической погрешности определения координат характерной точки (Mt), м
	X	Y	X	Y			
1	2	3	4	5	6	7	8
–	4974508. 87	5184934. 17	–	–	–	0.10	–
–	4974530. 80	5184935. 39	–	–	–	0.10	–
–	4974529. 75	5184954. 37	–	–	–	0.10	–
–	4974507. 82	5184953. 15	–	–	–	0.10	–
–	4974508. 87	5184934. 17	–	–	–	0.10	–

2. Сведения о частях границ уточняемого земельного участка с кадастровым номером 90:12:090601:233

Обозначение части границ		Горизонтальное проложение (S), м	Описание прохождения части границ	Отметка о наличии земельного спора о местоположении границ земельного участка
от т.	до т.			
1	2	3	4	5
–	–	–	–	–

3. Общие сведения об уточняемом земельном участке с кадастровым номером 90:12:090601:233

№ п/п	Наименование характеристики земельного участка	Значение характеристики
1	2	3
1	Адрес земельного участка	Крым Респ, Симферопольский р-н, Дзержинец снт, Соколова ул, 242 уч
	Местоположение земельного участка (при отсутствии присвоенного адреса)	–
	Дополнительные сведения о местоположении земельного участка	–
2	Площадь земельного участка ± величина погрешности определения площади ($P \pm \Delta P$), м ²	–
3	Формула, примененная для расчета предельной допустимой погрешности определения площади земельного участка (ΔP), м ²	–

4	Площадь земельного участка согласно сведениям Единого государственного реестра недвижимости ($P_{\text{кад}}$), м^2	418
5	Оценка расхождения P и $P_{\text{кад}}$ ($P - P_{\text{кад}}$), м^2	—
6	Предельный минимальный и максимальный размеры земельного участка ($P_{\text{мин}}$ и $P_{\text{макс}}$), м^2	—
7	Кадастровый или иной номер (обозначение) здания, сооружения, объекта незавершенного строительства, расположенного на земельном участке	—
8	Иные сведения	—

Сведения об уточняемых земельных участках

1. Сведения о характерных точках границы уточняемого земельного участка с кадастровым номером 90:12:090601:234

Зона №

Обозначение характерных точек границ	Существующие координаты, м		Уточненные координаты, м		Метод определения координат	Средняя квадратическая погрешность определения координат характерной точки (Mt), м	Формулы, примененные для расчета средней квадратической погрешности определения координат характерной точки (Mt), м
	X	Y	X	Y			
1	2	3	4	5	6	7	8
–	4974485. 85	5184951. 92	–	–	–	0.10	–
–	4974486. 90	5184932. 94	–	–	–	0.10	–
–	4974508. 87	5184934. 17	–	–	–	0.10	–
–	4974507. 82	5184953. 15	–	–	–	0.10	–
–	4974485. 85	5184951. 92	–	–	–	0.10	–

2. Сведения о частях границ уточняемого земельного участка с кадастровым номером 90:12:090601:234

Обозначение части границ		Горизонтальное проложение (S), м	Описание прохождения части границ	Отметка о наличии земельного спора о местоположении границ земельного участка
от т.	до т.			
1	2	3	4	5
–	–	–	–	–

3. Общие сведения об уточняемом земельном участке с кадастровым номером 90:12:090601:234

№ п/п	Наименование характеристики земельного участка	Значение характеристики
1	2	3
1	Адрес земельного участка	Крым Респ, Симферопольский р-н, Дзержинец снт, Соколова ул, 242 уч
	Местоположение земельного участка (при отсутствии присвоенного адреса)	–
	Дополнительные сведения о местоположении земельного участка	–
2	Площадь земельного участка ± величина погрешности определения площади ($P \pm \Delta P$), м ²	–
3	Формула, примененная для расчета предельной допустимой погрешности определения площади земельного участка (ΔP), м ²	–

4	Площадь земельного участка согласно сведениям Единого государственного реестра недвижимости ($P_{\text{кад}}$), м^2	418
5	Оценка расхождения P и $P_{\text{кад}}$ ($P - P_{\text{кад}}$), м^2	—
6	Предельный минимальный и максимальный размеры земельного участка ($P_{\text{мин}}$ и $P_{\text{макс}}$), м^2	—
7	Кадастровый или иной номер (обозначение) здания, сооружения, объекта незавершенного строительства, расположенного на земельном участке	—
8	Иные сведения	—

Сведения об уточняемых земельных участках

1. Сведения о характерных точках границы уточняемого земельного участка с кадастровым номером 90:12:090601:235

Зона №

Обозначение характерных точек границ	Существующие координаты, м		Уточненные координаты, м		Метод определения координат	Средняя квадратическая погрешность определения координат характерной точки (Mt), м	Формулы, примененные для расчета средней квадратической погрешности определения координат характерной точки (Mt), м
	X	Y	X	Y			
1	2	3	4	5	6	7	8
–	4974313.68	5185499.40	–	–	–	0.20	–
–	4974315.75	5185524.50	–	–	–	0.20	–
–	4974295.77	5185526.47	–	–	–	0.20	–
–	4974293.80	5185500.63	–	–	–	0.20	–
–	4974313.68	5185499.40	–	–	–	0.20	–

2. Сведения о частях границ уточняемого земельного участка с кадастровым номером 90:12:090601:235

Обозначение части границ		Горизонтальное проложение (S), м	Описание прохождения части границ	Отметка о наличии земельного спора о местоположении границ земельного участка
от т.	до т.			
1	2	3	4	5
–	–	–	–	–

3. Общие сведения об уточняемом земельном участке с кадастровым номером 90:12:090601:235

№ п/п	Наименование характеристики земельного участка	Значение характеристики
1	2	3
1	Адрес земельного участка	Крым Респ, Симферопольский р-н, Мирное с, Держинец снт, 34 уч
	Местоположение земельного участка (при отсутствии присвоенного адреса)	–
	Дополнительные сведения о местоположении земельного участка	–
2	Площадь земельного участка ± величина погрешности определения площади ($P \pm \Delta P$), м ²	–
3	Формула, примененная для расчета предельной допустимой погрешности определения площади земельного участка (ΔP), м ²	–

4	Площадь земельного участка согласно сведениям Единого государственного реестра недвижимости ($P_{\text{кад}}$), м^2	511
5	Оценка расхождения P и $P_{\text{кад}}$ ($P - P_{\text{кад}}$), м^2	—
6	Предельный минимальный и максимальный размеры земельного участка ($P_{\text{мин}}$ и $P_{\text{макс}}$), м^2	—
7	Кадастровый или иной номер (обозначение) здания, сооружения, объекта незавершенного строительства, расположенного на земельном участке	—
8	Иные сведения	—

Сведения об уточняемых земельных участках

1. Сведения о характерных точках границы уточняемого земельного участка с кадастровым номером 90:12:090601:236

Зона №

Обозначение характерных точек границ	Существующие координаты, м		Уточненные координаты, м		Метод определения координат	Средняя квадратическая погрешность определения координат характерной точки (Mt), м	Формулы, примененные для расчета средней квадратической погрешности определения координат характерной точки (Mt), м
	X	Y	X	Y			
1	2	3	4	5	6	7	8
–	4974183. 44	5185622. 60	–	–	–	0.20	–
–	4974223. 38	5185620. 16	–	–	–	0.20	–
–	4974224. 94	5185645. 14	–	–	–	0.20	–
–	4974203. 25	5185646. 34	–	–	–	0.20	–
–	4974184. 96	5185647. 59	–	–	–	0.20	–
–	4974183. 44	5185622. 60	–	–	–	0.20	–

2. Сведения о частях границ уточняемого земельного участка с кадастровым номером 90:12:090601:236

Обозначение части границ		Горизонтальное проложение (S), м	Описание прохождения части границ	Отметка о наличии земельного спора о местоположении границ земельного участка
от т.	до т.			
1	2	3	4	5
–	–	–	–	–

3. Общие сведения об уточняемом земельном участке с кадастровым номером 90:12:090601:236

№ п/п	Наименование характеристики земельного участка	Значение характеристики
1	2	3
1	Адрес земельного участка	Крым Респ, Симферопольский р-н, Дзержинец снт, Михайловская ул, 34 уч
	Местоположение земельного участка (при отсутствии присвоенного адреса)	–
	Дополнительные сведения о местоположении земельного участка	–
2	Площадь земельного участка ± величина погрешности определения площади ($P \pm \Delta P$), м ²	–
3	Формула, примененная для расчета предельной допустимой погрешности	–

	определения площади земельного участка (ΔP), m^2	
4	Площадь земельного участка согласно сведениям Единого государственного реестра недвижимости ($P_{\text{кад}}$), m^2	1000
5	Оценка расхождения P и $P_{\text{кад}}$ ($P - P_{\text{кад}}$), m^2	—
6	Предельный минимальный и максимальный размеры земельного участка ($P_{\text{мин}}$ и $P_{\text{макс}}$), m^2	—
7	Кадастровый или иной номер (обозначение) здания, сооружения, объекта незавершенного строительства, расположенного на земельном участке	—
8	Иные сведения	—

Сведения об уточняемых земельных участках

1. Сведения о характерных точках границы уточняемого земельного участка с кадастровым номером 90:12:090601:238

Зона №

Обозначение характерных точек границ	Существующие координаты, м		Уточненные координаты, м		Метод определения координат	Средняя квадратическая погрешность определения координат характерной точки (Mt), м	Формулы, примененные для расчета средней квадратической погрешности определения координат характерной точки (Mt), м
	X	Y	X	Y			
1	2	3	4	5	6	7	8
–	4974336. 37	5185004. 76	–	–	–	–	–
–	4974311. 38	5185003. 93	–	–	–	–	–
–	4974312. 03	5184984. 73	–	–	–	–	–
–	4974337. 05	5184985. 56	–	–	–	–	–
–	4974336. 37	5185004. 76	–	–	–	–	–

2. Сведения о частях границ уточняемого земельного участка с кадастровым номером 90:12:090601:238

Обозначение части границ		Горизонтальное проложение (S), м	Описание прохождения части границ	Отметка о наличии земельного спора о местоположении границ земельного участка
от т.	до т.			
1	2	3	4	5
–	–	25.00	–	–
–	–	19.21	–	–
–	–	25.03	–	–
–	–	19.21	–	–

3. Общие сведения об уточняемом земельном участке с кадастровым номером 90:12:090601:238

№ п/п	Наименование характеристики земельного участка	Значение характеристики
1	2	3
1	Адрес земельного участка	Крым Респ, Симферопольский р-н, Держинец снт, Рыбачья ул, 41 уч
	Местоположение земельного участка (при отсутствии присвоенного адреса)	–
	Дополнительные сведения о местоположении земельного участка	–
2	Площадь земельного участка ± величина погрешности определения площади ($P \pm \Delta P$), м ²	–
3	Формула, примененная для расчета	–

	предельной допустимой погрешности определения площади земельного участка (ΔP), м ²	
4	Площадь земельного участка согласно сведениям Единого государственного реестра недвижимости ($P_{\text{кад}}$), м ²	481
5	Оценка расхождения P и $P_{\text{кад}}$ ($P - P_{\text{кад}}$), м ²	—
6	Предельный минимальный и максимальный размеры земельного участка ($P_{\text{мин}}$ и $P_{\text{макс}}$), м ²	—
7	Кадастровый или иной номер (обозначение) здания, сооружения, объекта незавершенного строительства, расположенного на земельном участке	—
8	Иные сведения	—

Сведения об уточняемых земельных участках

1. Сведения о характерных точках границы уточняемого земельного участка с кадастровым номером 90:12:090601:239

Зона №

Обозначение характерных точек границ	Существующие координаты, м		Уточненные координаты, м		Метод определения координат	Средняя квадратическая погрешность определения координат характерной точки (Mt), м	Формулы, примененные для расчета средней квадратической погрешности определения координат характерной точки (Mt), м
	X	Y	X	Y			
1	2	3	4	5	6	7	8
–	4974170. 33	5185447. 46	–	–	–	0.20	–
–	4974168. 03	5185422. 30	–	–	–	0.20	–
–	4974148. 53	5185423. 86	–	–	–	0.20	–
–	4974128. 39	5185425. 43	–	–	–	0.20	–
–	4974130. 51	5185450. 66	–	–	–	0.20	–
–	4974170. 33	5185447. 46	–	–	–	0.20	–

2. Сведения о частях границ уточняемого земельного участка с кадастровым номером 90:12:090601:239

Обозначение части границ		Горизонтальное проложение (S), м	Описание прохождения части границ	Отметка о наличии земельного спора о местоположении границ земельного участка
от т.	до т.			
1	2	3	4	5
–	–	–	–	–

3. Общие сведения об уточняемом земельном участке с кадастровым номером 90:12:090601:239

№ п/п	Наименование характеристики земельного участка	Значение характеристики
1	2	3
1	Адрес земельного участка	Крым Респ, Симферопольский р-н, Дзержинец снт, Грушовая ул, 81 уч
	Местоположение земельного участка (при отсутствии присвоенного адреса)	–
	Дополнительные сведения о местоположении земельного участка	–
2	Площадь земельного участка ± величина погрешности определения площади ($P \pm \Delta P$), м ²	–
3	Формула, примененная для расчета предельной допустимой погрешности	–

	определения площади земельного участка (ΔP), m^2	
4	Площадь земельного участка согласно сведениям Единого государственного реестра недвижимости ($P_{\text{кад}}$), m^2	1008
5	Оценка расхождения P и $P_{\text{кад}}$ ($P - P_{\text{кад}}$), m^2	—
6	Предельный минимальный и максимальный размеры земельного участка ($P_{\text{мин}}$ и $P_{\text{макс}}$), m^2	—
7	Кадастровый или иной номер (обозначение) здания, сооружения, объекта незавершенного строительства, расположенного на земельном участке	—
8	Иные сведения	—

Сведения об уточняемых земельных участках

1. Сведения о характерных точках границы уточняемого земельного участка с кадастровым номером 90:12:090601:24

Зона №

Обозначение характерных точек границ	Существующие координаты, м		Уточненные координаты, м		Метод определения координат	Средняя квадратическая погрешность определения координат характерной точки (Mt), м	Формулы, примененные для расчета средней квадратической погрешности определения координат характерной точки (Mt), м
	X	Y	X	Y			
1	2	3	4	5	6	7	8
–	4974065. 41	5185655. 13	–	–	–	0.20	–
–	4974066. 55	5185681. 44	–	–	–	0.20	–
–	4974046. 33	5185682. 18	–	–	–	0.20	–
–	4974045. 73	5185656. 63	–	–	–	0.20	–
–	4974060. 21	5185656. 16	–	–	–	0.20	–
–	4974060. 19	5185655. 23	–	–	–	0.20	–
–	4974065. 41	5185655. 13	–	–	–	0.20	–

2. Сведения о частях границ уточняемого земельного участка с кадастровым номером 90:12:090601:24

Обозначение части границ		Горизонтальное проложение (S), м	Описание прохождения части границ	Отметка о наличии земельного спора о местоположении границ земельного участка
от т.	до т.			
1	2	3	4	5
–	–	–	–	–

3. Общие сведения об уточняемом земельном участке с кадастровым номером 90:12:090601:24

№ п/п	Наименование характеристики земельного участка	Значение характеристики
1	2	3
1	Адрес земельного участка	Крым Респ, Симферопольский р-н, Держинец снт, Таврическая ул, 19 уч
	Местоположение земельного участка (при отсутствии присвоенного адреса)	–
	Дополнительные сведения о местоположении земельного участка	–
2	Площадь земельного участка ± величина погрешности определения площади ($P \pm \Delta P$), м ²	–

3	Формула, примененная для расчета предельной допустимой погрешности определения площади земельного участка (ΔP), м ²	—
4	Площадь земельного участка согласно сведениям Единого государственного реестра недвижимости ($P_{\text{кад}}$), м ²	508
5	Оценка расхождения P и $P_{\text{кад}}$ ($P - P_{\text{кад}}$), м ²	—
6	Предельный минимальный и максимальный размеры земельного участка ($P_{\text{мин}}$ и $P_{\text{макс}}$), м ²	—
7	Кадастровый или иной номер (обозначение) здания, сооружения, объекта незавершенного строительства, расположенного на земельном участке	—
8	Иные сведения	—

Сведения об уточняемых земельных участках

1. Сведения о характерных точках границы уточняемого земельного участка с кадастровым номером 90:12:090601:240

Зона №

Обозначение характерных точек границ	Существующие координаты, м		Уточненные координаты, м		Метод определения координат	Средняя квадратическая погрешность определения координат характерной точки (Mt), м	Формулы, примененные для расчета средней квадратической погрешности определения координат характерной точки (Mt), м
	X	Y	X	Y			
1	2	3	4	5	6	7	8
–	4974192. 34	5185759. 10	–	–	–	0.20	–
–	4974194. 70	5185783. 98	–	–	–	0.20	–
–	4974174. 48	5185785. 21	–	–	–	0.20	–
–	4974172. 39	5185760. 60	–	–	–	0.20	–
–	4974192. 34	5185759. 10	–	–	–	0.20	–

2. Сведения о частях границ уточняемого земельного участка с кадастровым номером 90:12:090601:240

Обозначение части границ		Горизонтальное проложение (S), м	Описание прохождения части границ	Отметка о наличии земельного спора о местоположении границ земельного участка
от т.	до т.			
1	2	3	4	5
–	–	–	–	–

3. Общие сведения об уточняемом земельном участке с кадастровым номером 90:12:090601:240

№ п/п	Наименование характеристики земельного участка	Значение характеристики
1	2	3
1	Адрес земельного участка	Крым Респ, Симферопольский р-н, Держинец снт, Центральная ул, 371 уч, Респ Крым, Симферопольский р-н, Российская Федерация Крым Респ, Симферопольский муниципальный р-н, Мирновское сельское поселение, с. Мирное, садовое товарищество СПК Держинец, ул. Центральная, з/у 27
	Местоположение земельного участка (при отсутствии присвоенного адреса)	–
	Дополнительные сведения о местоположении земельного участка	–
2	Площадь земельного участка ± величина погрешности определения	–

	площади ($P \pm \Delta P$), м ²	
3	Формула, примененная для расчета предельной допустимой погрешности определения площади земельного участка (ΔP), м ²	—
4	Площадь земельного участка согласно сведениям Единого государственного реестра недвижимости ($P_{\text{кад}}$), м ²	500
5	Оценка расхождения P и $P_{\text{кад}}$ ($P - P_{\text{кад}}$), м ²	—
6	Предельный минимальный и максимальный размеры земельного участка ($P_{\text{мин}}$ и $P_{\text{макс}}$), м ²	—
7	Кадастровый или иной номер (обозначение) здания, сооружения, объекта незавершенного строительства, расположенного на земельном участке	—
8	Иные сведения	—

Сведения об уточняемых земельных участках

1. Сведения о характерных точках границы уточняемого земельного участка с кадастровым номером 90:12:090601:241

Зона №

Обозначение характерных точек границ	Существующие координаты, м		Уточненные координаты, м		Метод определения координат	Средняя квадратическая погрешность определения координат характерной точки (Mt), м	Формулы, примененные для расчета средней квадратической погрешности определения координат характерной точки (Mt), м
	X	Y	X	Y			
1	2	3	4	5	6	7	8
–	4974130. 52	5185450. 74	–	–	–	0.20	–
–	4974110. 29	5185452. 23	–	–	–	0.20	–
–	4974108. 31	5185426. 68	–	–	–	0.20	–
–	4974128. 39	5185425. 43	–	–	–	0.20	–
–	4974130. 52	5185450. 74	–	–	–	0.20	–

2. Сведения о частях границ уточняемого земельного участка с кадастровым номером 90:12:090601:241

Обозначение части границ		Горизонтальное проложение (S), м	Описание прохождения части границ	Отметка о наличии земельного спора о местоположении границ земельного участка
от т.	до т.			
1	2	3	4	5
–	–	–	–	–

3. Общие сведения об уточняемом земельном участке с кадастровым номером 90:12:090601:241

№ п/п	Наименование характеристики земельного участка	Значение характеристики
1	2	3
1	Адрес земельного участка	Крым Респ, Симферопольский р-н, Дзержинец снт, Грушовая ул, 13 уч
	Местоположение земельного участка (при отсутствии присвоенного адреса)	–
	Дополнительные сведения о местоположении земельного участка	–
2	Площадь земельного участка ± величина погрешности определения площади ($P \pm \Delta P$), м ²	–
3	Формула, примененная для расчета предельной допустимой погрешности определения площади земельного участка (ΔP), м ²	–

4	Площадь земельного участка согласно сведениям Единого государственного реестра недвижимости ($P_{\text{кад}}$), м^2	515
5	Оценка расхождения P и $P_{\text{кад}}$ ($P - P_{\text{кад}}$), м^2	—
6	Предельный минимальный и максимальный размеры земельного участка ($P_{\text{мин}}$ и $P_{\text{макс}}$), м^2	—
7	Кадастровый или иной номер (обозначение) здания, сооружения, объекта незавершенного строительства, расположенного на земельном участке	—
8	Иные сведения	—

Сведения об уточняемых земельных участках

1. Сведения о характерных точках границы уточняемого земельного участка с кадастровым номером 90:12:090601:242

Зона №

Обозначение характерных точек границ	Существующие координаты, м		Уточненные координаты, м		Метод определения координат	Средняя квадратическая погрешность определения координат характерной точки (Mt), м	Формулы, примененные для расчета средней квадратической погрешности определения координат характерной точки (Mt), м
	X	Y	X	Y			
1	2	3	4	5	6	7	8
–	4974334. 44	5185781. 61	–	–	–	0.20	–
–	4974336. 15	5185806. 67	–	–	–	0.20	–
–	4974316. 22	5185807. 94	–	–	–	0.20	–
–	4974314. 75	5185782. 82	–	–	–	0.20	–
–	4974334. 44	5185781. 61	–	–	–	0.20	–

2. Сведения о частях границ уточняемого земельного участка с кадастровым номером 90:12:090601:242

Обозначение части границ		Горизонтальное проложение (S), м	Описание прохождения части границ	Отметка о наличии земельного спора о местоположении границ земельного участка
от т.	до т.			
1	2	3	4	5
–	–	–	–	–

3. Общие сведения об уточняемом земельном участке с кадастровым номером 90:12:090601:242

№ п/п	Наименование характеристики земельного участка	Значение характеристики
1	2	3
1	Адрес земельного участка	Крым Респ, Симферопольский р-н, Дзержинец снт, Центральная ул, 402 уч
	Местоположение земельного участка (при отсутствии присвоенного адреса)	–
	Дополнительные сведения о местоположении земельного участка	–
2	Площадь земельного участка ± величина погрешности определения площади ($P \pm \Delta P$), м ²	–
3	Формула, примененная для расчета предельной допустимой погрешности определения площади земельного участка (ΔP), м ²	–

4	Площадь земельного участка согласно сведениям Единого государственного реестра недвижимости ($P_{\text{кад}}$), м^2	499
5	Оценка расхождения P и $P_{\text{кад}}$ ($P - P_{\text{кад}}$), м^2	—
6	Предельный минимальный и максимальный размеры земельного участка ($P_{\text{мин}}$ и $P_{\text{макс}}$), м^2	—
7	Кадастровый или иной номер (обозначение) здания, сооружения, объекта незавершенного строительства, расположенного на земельном участке	—
8	Иные сведения	—

Сведения об уточняемых земельных участках

1. Сведения о характерных точках границы уточняемого земельного участка с кадастровым номером 90:12:090601:244

Зона №

Обозначение характерных точек границ	Существующие координаты, м		Уточненные координаты, м		Метод определения координат	Средняя квадратическая погрешность определения координат характерной точки (Mt), м	Формулы, примененные для расчета средней квадратической погрешности определения координат характерной точки (Mt), м
	X	Y	X	Y			
1	2	3	4	5	6	7	8
–	4974010. 31	5185465. 37	–	–	–	0.20	–
–	4974012. 26	5185489. 41	–	–	–	0.20	–
–	4973991. 76	5185490. 67	–	–	–	0.20	–
–	4973990. 00	5185466. 56	–	–	–	0.20	–
–	4973989. 94	5185465. 74	–	–	–	0.20	–
–	4974010. 27	5185464. 92	–	–	–	0.20	–
–	4974010. 31	5185465. 37	–	–	–	0.20	–

2. Сведения о частях границ уточняемого земельного участка с кадастровым номером 90:12:090601:244

Обозначение части границ		Горизонтальное проложение (S), м	Описание прохождения части границ	Отметка о наличии земельного спора о местоположении границ земельного участка
от т.	до т.			
1	2	3	4	5
–	–	–	–	–

3. Общие сведения об уточняемом земельном участке с кадастровым номером 90:12:090601:244

№ п/п	Наименование характеристики земельного участка	Значение характеристики
1	2	3
1	Адрес земельного участка	Крым Респ, Симферопольский р-н, Держинец снт, Грушовая ул, 110 уч
	Местоположение земельного участка (при отсутствии присвоенного адреса)	–
	Дополнительные сведения о местоположении земельного участка	–
2	Площадь земельного участка ± величина погрешности определения площади ($P \pm \Delta P$), м ²	–

3	Формула, примененная для расчета предельной допустимой погрешности определения площади земельного участка (ΔP), м ²	—
4	Площадь земельного участка согласно сведениям Единого государственного реестра недвижимости ($P_{\text{кад}}$), м ²	506
5	Оценка расхождения P и $P_{\text{кад}}$ ($P - P_{\text{кад}}$), м ²	—
6	Предельный минимальный и максимальный размеры земельного участка ($P_{\text{мин}}$ и $P_{\text{макс}}$), м ²	—
7	Кадастровый или иной номер (обозначение) здания, сооружения, объекта незавершенного строительства, расположенного на земельном участке	—
8	Иные сведения	—

Сведения об уточняемых земельных участках

1. Сведения о характерных точках границы уточняемого земельного участка с кадастровым номером 90:12:090601:245

Зона №

Обозначение характерных точек границ	Существующие координаты, м		Уточненные координаты, м		Метод определения координат	Средняя квадратическая погрешность определения координат характерной точки (Mt), м	Формулы, примененные для расчета средней квадратической погрешности определения координат характерной точки (Mt), м
	X	Y	X	Y			
1	2	3	4	5	6	7	8
–	4974029.26	5185433.92	–	–	–	0.10	–
–	4974031.04	5185455.01	–	–	–	0.10	–
–	4974031.30	5185458.09	–	–	–	0.10	–
–	4974011.33	5185460.07	–	–	–	0.10	–
–	4973990.86	5185462.09	–	–	–	0.10	–
–	4973990.67	5185458.83	–	–	–	0.10	–
–	4973989.35	5185436.42	–	–	–	0.10	–
–	4974009.22	5185435.42	–	–	–	0.10	–
–	4974029.26	5185433.92	–	–	–	0.10	–

2. Сведения о частях границ уточняемого земельного участка с кадастровым номером 90:12:090601:245

Обозначение части границ		Горизонтальное проложение (S), м	Описание прохождения части границ	Отметка о наличии земельного спора о местоположении границ земельного участка
от т.	до т.			
1	2	3	4	5
–	–	–	–	–

3. Общие сведения об уточняемом земельном участке с кадастровым номером 90:12:090601:245

№ п/п	Наименование характеристики земельного участка	Значение характеристики
1	2	3
1	Адрес земельного участка	Крым Респ, Симферопольский р-н, Держинец снт, Грушовая ул, 88 уч
	Местоположение земельного участка (при отсутствии присвоенного адреса)	–
	Дополнительные сведения о	–

	местоположении земельного участка	
2	Площадь земельного участка \pm величина погрешности определения площади ($P \pm \Delta P$), м ²	—
3	Формула, примененная для расчета предельной допустимой погрешности определения площади земельного участка (ΔP), м ²	—
4	Площадь земельного участка согласно сведениям Единого государственного реестра недвижимости ($P_{\text{кад}}$), м ²	1002
5	Оценка расхождения P и $P_{\text{кад}}$ ($P - P_{\text{кад}}$), м ²	—
6	Предельный минимальный и максимальный размеры земельного участка ($P_{\text{мин}}$ и $P_{\text{макс}}$), м ²	—
7	Кадастровый или иной номер (обозначение) здания, сооружения, объекта незавершенного строительства, расположенного на земельном участке	—
8	Иные сведения	—

Сведения об уточняемых земельных участках

1. Сведения о характерных точках границы уточняемого земельного участка с кадастровым номером 90:12:090601:246

Зона №

Обозначение характерных точек границ	Существующие координаты, м		Уточненные координаты, м		Метод определения координат	Средняя квадратическая погрешность определения координат характерной точки (Mt), м	Формулы, примененные для расчета средней квадратической погрешности определения координат характерной точки (Mt), м
	X	Y	X	Y			
1	2	3	4	5	6	7	8
–	4973940. 62	5185607. 65	–	–	–	0.10	–
–	4973943. 03	5185632. 23	–	–	–	0.10	–
–	4973929. 19	5185633. 53	–	–	–	0.10	–
–	4973923. 28	5185634. 35	–	–	–	0.10	–
–	4973921. 22	5185609. 00	–	–	–	0.10	–
–	4973940. 62	5185607. 65	–	–	–	0.10	–

2. Сведения о частях границ уточняемого земельного участка с кадастровым номером 90:12:090601:246

Обозначение части границ		Горизонтальное проложение (S), м	Описание прохождения части границ	Отметка о наличии земельного спора о местоположении границ земельного участка
от т.	до т.			
1	2	3	4	5
–	–	–	–	–

3. Общие сведения об уточняемом земельном участке с кадастровым номером 90:12:090601:246

№ п/п	Наименование характеристики земельного участка	Значение характеристики
1	2	3
1	Адрес земельного участка	Крым Респ, Симферопольский р-н, Дзержинец снт, Михайловская ул, 3 уч
	Местоположение земельного участка (при отсутствии присвоенного адреса)	–
	Дополнительные сведения о местоположении земельного участка	–
2	Площадь земельного участка ± величина погрешности определения площади ($P \pm \Delta P$), м ²	–
3	Формула, примененная для расчета предельной допустимой погрешности	–

	определения площади земельного участка (ΔP), m^2	
4	Площадь земельного участка согласно сведениям Единого государственного реестра недвижимости ($P_{\text{кад}}$), m^2	491
5	Оценка расхождения P и $P_{\text{кад}}$ ($P - P_{\text{кад}}$), m^2	—
6	Предельный минимальный и максимальный размеры земельного участка ($P_{\text{мин}}$ и $P_{\text{макс}}$), m^2	—
7	Кадастровый или иной номер (обозначение) здания, сооружения, объекта незавершенного строительства, расположенного на земельном участке	—
8	Иные сведения	—

Сведения об уточняемых земельных участках

1. Сведения о характерных точках границы уточняемого земельного участка с кадастровым номером 90:12:090601:248

Зона №

Обозначение характерных точек границ	Существующие координаты, м		Уточненные координаты, м		Метод определения координат	Средняя квадратическая погрешность определения координат характерной точки (Mt), м	Формулы, примененные для расчета средней квадратической погрешности определения координат характерной точки (Mt), м
	X	Y	X	Y			
1	2	3	4	5	6	7	8
–	4974415. 52	5185091. 58	–	–	–	0.20	–
–	4974414. 98	5185111. 47	–	–	–	0.20	–
–	4974389. 96	5185110. 82	–	–	–	0.20	–
–	4974390. 53	5185090. 91	–	–	–	0.20	–
–	4974415. 52	5185091. 58	–	–	–	0.20	–

2. Сведения о частях границ уточняемого земельного участка с кадастровым номером 90:12:090601:248

Обозначение части границ		Горизонтальное проложение (S), м	Описание прохождения части границ	Отметка о наличии земельного спора о местоположении границ земельного участка
от т.	до т.			
1	2	3	4	5
–	–	–	–	–

3. Общие сведения об уточняемом земельном участке с кадастровым номером 90:12:090601:248

№ п/п	Наименование характеристики земельного участка	Значение характеристики
1	2	3
1	Адрес земельного участка	Крым Респ, Симферопольский р-н, Дзержинец снт, Чайная ул, 166 уч
	Местоположение земельного участка (при отсутствии присвоенного адреса)	–
	Дополнительные сведения о местоположении земельного участка	–
2	Площадь земельного участка ± величина погрешности определения площади ($P \pm \Delta P$), м ²	–
3	Формула, примененная для расчета предельной допустимой погрешности определения площади земельного участка (ΔP), м ²	–

4	Площадь земельного участка согласно сведениям Единого государственного реестра недвижимости ($P_{\text{кад}}$), м^2	498
5	Оценка расхождения P и $P_{\text{кад}}$ ($P - P_{\text{кад}}$), м^2	—
6	Предельный минимальный и максимальный размеры земельного участка ($P_{\text{мин}}$ и $P_{\text{макс}}$), м^2	—
7	Кадастровый или иной номер (обозначение) здания, сооружения, объекта незавершенного строительства, расположенного на земельном участке	—
8	Иные сведения	—

Сведения об уточняемых земельных участках

1. Сведения о характерных точках границы уточняемого земельного участка с кадастровым номером 90:12:090601:249

Зона №

Обозначение характерных точек границ	Существующие координаты, м		Уточненные координаты, м		Метод определения координат	Средняя квадратическая погрешность определения координат характерной точки (Mt), м	Формулы, примененные для расчета средней квадратической погрешности определения координат характерной точки (Mt), м
	X	Y	X	Y			
1	2	3	4	5	6	7	8
–	4974164. 68	5185649. 77	–	–	–	0.20	–
–	4974166. 31	5185675. 19	–	–	–	0.20	–
–	4974146. 05	5185675. 22	–	–	–	0.20	–
–	4974144. 45	5185650. 75	–	–	–	0.20	–
–	4974164. 68	5185649. 77	–	–	–	0.20	–

2. Сведения о частях границ уточняемого земельного участка с кадастровым номером 90:12:090601:249

Обозначение части границ		Горизонтальное проложение (S), м	Описание прохождения части границ	Отметка о наличии земельного спора о местоположении границ земельного участка
от т.	до т.			
1	2	3	4	5
–	–	–	–	–

3. Общие сведения об уточняемом земельном участке с кадастровым номером 90:12:090601:249

№ п/п	Наименование характеристики земельного участка	Значение характеристики
1	2	3
1	Адрес земельного участка	Крым Респ, Симферопольский р-н, Дзержинец снт, Таврическая ул, 268 уч
	Местоположение земельного участка (при отсутствии присвоенного адреса)	–
	Дополнительные сведения о местоположении земельного участка	–
2	Площадь земельного участка ± величина погрешности определения площади ($P \pm \Delta P$), м ²	–
3	Формула, примененная для расчета предельной допустимой погрешности определения площади земельного участка (ΔP), м ²	–

4	Площадь земельного участка согласно сведениям Единого государственного реестра недвижимости ($P_{\text{кад}}$), м^2	506
5	Оценка расхождения P и $P_{\text{кад}}$ ($P - P_{\text{кад}}$), м^2	—
6	Предельный минимальный и максимальный размеры земельного участка ($P_{\text{мин}}$ и $P_{\text{макс}}$), м^2	—
7	Кадастровый или иной номер (обозначение) здания, сооружения, объекта незавершенного строительства, расположенного на земельном участке	—
8	Иные сведения	—

Сведения об уточняемых земельных участках

1. Сведения о характерных точках границы уточняемого земельного участка с кадастровым номером 90:12:090601:250

Зона №

Обозначение характерных точек границ	Существующие координаты, м		Уточненные координаты, м		Метод определения координат	Средняя квадратическая погрешность определения координат характерной точки (Mt), м	Формулы, примененные для расчета средней квадратической погрешности определения координат характерной точки (Mt), м
	X	Y	X	Y			
1	2	3	4	5	6	7	8
–	4974334. 50	5184888. 49	–	–	–	0.20	–
–	4974333. 51	5184907. 67	–	–	–	0.20	–
–	4974308. 65	5184906. 55	–	–	–	0.20	–
–	4974309. 60	5184887. 21	–	–	–	0.20	–
–	4974334. 50	5184888. 49	–	–	–	0.20	–

2. Сведения о частях границ уточняемого земельного участка с кадастровым номером 90:12:090601:250

Обозначение части границ		Горизонтальное проложение (S), м	Описание прохождения части границ	Отметка о наличии земельного спора о местоположении границ земельного участка
от т.	до т.			
1	2	3	4	5
–	–	–	–	–

3. Общие сведения об уточняемом земельном участке с кадастровым номером 90:12:090601:250

№ п/п	Наименование характеристики земельного участка	Значение характеристики
1	2	3
1	Адрес земельного участка	Крым Респ, Симферопольский р-н, Дзержинец снт, Рыбачья ул, 72 уч
	Местоположение земельного участка (при отсутствии присвоенного адреса)	–
	Дополнительные сведения о местоположении земельного участка	–
2	Площадь земельного участка ± величина погрешности определения площади ($P \pm \Delta P$), м ²	–
3	Формула, примененная для расчета предельной допустимой погрешности определения площади земельного участка (ΔP), м ²	–

4	Площадь земельного участка согласно сведениям Единого государственного реестра недвижимости ($P_{\text{кад}}$), м^2	480
5	Оценка расхождения P и $P_{\text{кад}}$ ($P - P_{\text{кад}}$), м^2	—
6	Предельный минимальный и максимальный размеры земельного участка ($P_{\text{мин}}$ и $P_{\text{макс}}$), м^2	—
7	Кадастровый или иной номер (обозначение) здания, сооружения, объекта незавершенного строительства, расположенного на земельном участке	—
8	Иные сведения	—

Сведения об уточняемых земельных участках

1. Сведения о характерных точках границы уточняемого земельного участка с кадастровым номером 90:12:090601:251

Зона №

Обозначение характерных точек границ	Существующие координаты, м		Уточненные координаты, м		Метод определения координат	Средняя квадратическая погрешность определения координат характерной точки (Mt), м	Формулы, примененные для расчета средней квадратической погрешности определения координат характерной точки (Mt), м
	X	Y	X	Y			
1	2	3	4	5	6	7	8
–	4973920. 87	5185604. 78	–	–	–	0.10	–
–	4973921. 29	5185609. 86	–	–	–	0.10	–
–	4973922. 81	5185634. 38	–	–	–	0.10	–
–	4973905. 96	5185635. 40	–	–	–	0.10	–
–	4973904. 05	5185605. 98	–	–	–	0.10	–
–	4973920. 87	5185604. 78	–	–	–	0.10	–

2. Сведения о частях границ уточняемого земельного участка с кадастровым номером 90:12:090601:251

Обозначение части границ		Горизонтальное проложение (S), м	Описание прохождения части границ	Отметка о наличии земельного спора о местоположении границ земельного участка
от т.	до т.			
1	2	3	4	5
–	–	–	–	–

3. Общие сведения об уточняемом земельном участке с кадастровым номером 90:12:090601:251

№ п/п	Наименование характеристики земельного участка	Значение характеристики
1	2	3
1	Адрес земельного участка	Крым Респ, Симферопольский р-н, Мирное село, Михайловская улица, 1 земельный участок
	Местоположение земельного участка (при отсутствии присвоенного адреса)	–
	Дополнительные сведения о местоположении земельного участка	–
2	Площадь земельного участка ± величина погрешности определения площади ($P \pm \Delta P$), м ²	–
3	Формула, примененная для расчета предельной допустимой погрешности	–

	определения площади земельного участка (ΔP), м ²	
4	Площадь земельного участка согласно сведениям Единого государственного реестра недвижимости ($P_{\text{кад}}$), м ²	500
5	Оценка расхождения P и $P_{\text{кад}}$ ($P - P_{\text{кад}}$), м ²	—
6	Предельный минимальный и максимальный размеры земельного участка ($P_{\text{мин}}$ и $P_{\text{макс}}$), м ²	—
7	Кадастровый или иной номер (обозначение) здания, сооружения, объекта незавершенного строительства, расположенного на земельном участке	—
8	Иные сведения	—

Сведения об уточняемых земельных участках

1. Сведения о характерных точках границы уточняемого земельного участка с кадастровым номером 90:12:090601:252

Зона №

Обозначение характерных точек границ	Существующие координаты, м		Уточненные координаты, м		Метод определения координат	Средняя квадратическая погрешность определения координат характерной точки (Mt), м	Формулы, примененные для расчета средней квадратической погрешности определения координат характерной точки (Mt), м
	X	Y	X	Y			
1	2	3	4	5	6	7	8
–	4974084. 17	5185372. 36	–	–	–	0.20	–
–	4974085. 93	5185397. 99	–	–	–	0.20	–
–	4974066. 21	5185399. 29	–	–	–	0.20	–
–	4974064. 21	5185373. 94	–	–	–	0.20	–
–	4974084. 17	5185372. 36	–	–	–	0.20	–

2. Сведения о частях границ уточняемого земельного участка с кадастровым номером 90:12:090601:252

Обозначение части границ		Горизонтальное проложение (S), м	Описание прохождения части границ	Отметка о наличии земельного спора о местоположении границ земельного участка
от т.	до т.			
1	2	3	4	5
–	–	–	–	–

3. Общие сведения об уточняемом земельном участке с кадастровым номером 90:12:090601:252

№ п/п	Наименование характеристики земельного участка	Значение характеристики
1	2	3
1	Адрес земельного участка	Крым Респ, Симферопольский р-н, Мирное с, Виноградная (СПК Держинец снт) ул, 7 уч
	Местоположение земельного участка (при отсутствии присвоенного адреса)	–
	Дополнительные сведения о местоположении земельного участка	–
2	Площадь земельного участка ± величина погрешности определения площади ($P \pm \Delta P$), м ²	–
3	Формула, примененная для расчета предельной допустимой погрешности определения площади земельного участка (ΔP), м ²	–

4	Площадь земельного участка согласно сведениям Единого государственного реестра недвижимости ($P_{\text{кад}}$), м^2	508
5	Оценка расхождения P и $P_{\text{кад}}$ ($P - P_{\text{кад}}$), м^2	—
6	Предельный минимальный и максимальный размеры земельного участка ($P_{\text{мин}}$ и $P_{\text{макс}}$), м^2	—
7	Кадастровый или иной номер (обозначение) здания, сооружения, объекта незавершенного строительства, расположенного на земельном участке	—
8	Иные сведения	—

Сведения об уточняемых земельных участках

1. Сведения о характерных точках границы уточняемого земельного участка с кадастровым номером 90:12:090601:253

Зона №

Обозначение характерных точек границ	Существующие координаты, м		Уточненные координаты, м		Метод определения координат	Средняя квадратическая погрешность определения координат характерной точки (Mt), м	Формулы, примененные для расчета средней квадратической погрешности определения координат характерной точки (Mt), м
	X	Y	X	Y			
1	2	3	4	5	6	7	8
–	4974348. 98	5185409. 56	–	–	–	0.20	–
–	4974329. 03	5185410. 79	–	–	–	0.20	–
–	4974326. 94	5185386. 02	–	–	–	0.20	–
–	4974346. 79	5185384. 66	–	–	–	0.20	–
–	4974348. 98	5185409. 56	–	–	–	0.20	–

2. Сведения о частях границ уточняемого земельного участка с кадастровым номером 90:12:090601:253

Обозначение части границ		Горизонтальное проложение (S), м	Описание прохождения части границ	Отметка о наличии земельного спора о местоположении границ земельного участка
от т.	до т.			
1	2	3	4	5
–	–	–	–	–

3. Общие сведения об уточняемом земельном участке с кадастровым номером 90:12:090601:253

№ п/п	Наименование характеристики земельного участка	Значение характеристики
1	2	3
1	Адрес земельного участка	Крым Респ, Симферопольский р-н, Дзержинец снт, Виноградная ул, 54 уч
	Местоположение земельного участка (при отсутствии присвоенного адреса)	–
	Дополнительные сведения о местоположении земельного участка	–
2	Площадь земельного участка ± величина погрешности определения площади ($P \pm \Delta P$), м ²	–
3	Формула, примененная для расчета предельной допустимой погрешности определения площади земельного участка (ΔP), м ²	–

4	Площадь земельного участка согласно сведениям Единого государственного реестра недвижимости ($P_{\text{кад}}$), м^2	497
5	Оценка расхождения P и $P_{\text{кад}}$ ($P - P_{\text{кад}}$), м^2	—
6	Предельный минимальный и максимальный размеры земельного участка ($P_{\text{мин}}$ и $P_{\text{макс}}$), м^2	—
7	Кадастровый или иной номер (обозначение) здания, сооружения, объекта незавершенного строительства, расположенного на земельном участке	—
8	Иные сведения	—

Сведения об уточняемых земельных участках

1. Сведения о характерных точках границы уточняемого земельного участка с кадастровым номером 90:12:090601:254

Зона №

Обозначение характерных точек границ	Существующие координаты, м		Уточненные координаты, м		Метод определения координат	Средняя квадратическая погрешность определения координат характерной точки (Mt), м	Формулы, примененные для расчета средней квадратической погрешности определения координат характерной точки (Mt), м
	X	Y	X	Y			
1	2	3	4	5	6	7	8
–	4974359. 49	5185083. 60	–	–	–	–	–
–	4974358. 75	5185103. 50	–	–	–	–	–
–	4974333. 77	5185102. 57	–	–	–	–	–
–	4974334. 50	5185082. 68	–	–	–	–	–
–	4974359. 49	5185083. 60	–	–	–	–	–

2. Сведения о частях границ уточняемого земельного участка с кадастровым номером 90:12:090601:254

Обозначение части границ		Горизонтальное проложение (S), м	Описание прохождения части границ	Отметка о наличии земельного спора о местоположении границ земельного участка
от т.	до т.			
1	2	3	4	5
–	–	19.91	–	–
–	–	25.00	–	–
–	–	19.90	–	–
–	–	25.01	–	–

3. Общие сведения об уточняемом земельном участке с кадастровым номером 90:12:090601:254

№ п/п	Наименование характеристики земельного участка	Значение характеристики
1	2	3
1	Адрес земельного участка	Крым Респ, Симферопольский р-н, Держинец снт, 110 уч
	Местоположение земельного участка (при отсутствии присвоенного адреса)	–
	Дополнительные сведения о местоположении земельного участка	–
2	Площадь земельного участка ± величина погрешности определения площади ($P \pm \Delta P$), м ²	–
3	Формула, примененная для расчета	–

	предельной допустимой погрешности определения площади земельного участка (ΔP), м ²	
4	Площадь земельного участка согласно сведениям Единого государственного реестра недвижимости ($P_{\text{кад}}$), м ²	498
5	Оценка расхождения P и $P_{\text{кад}}$ ($P - P_{\text{кад}}$), м ²	—
6	Предельный минимальный и максимальный размеры земельного участка ($P_{\text{мин}}$ и $P_{\text{макс}}$), м ²	—
7	Кадастровый или иной номер (обозначение) здания, сооружения, объекта незавершенного строительства, расположенного на земельном участке	—
8	Иные сведения	—

Сведения об уточняемых земельных участках

1. Сведения о характерных точках границы уточняемого земельного участка с кадастровым номером 90:12:090601:257

Зона №

Обозначение характерных точек границ	Существующие координаты, м		Уточненные координаты, м		Метод определения координат	Средняя квадратическая погрешность определения координат характерной точки (Mt), м	Формулы, примененные для расчета средней квадратической погрешности определения координат характерной точки (Mt), м
	X	Y	X	Y			
1	2	3	4	5	6	7	8
–	4974401. 20	5184733. 56	–	–	–	0.20	–
–	4974426. 59	5184734. 13	–	–	–	0.20	–
–	4974426. 14	5184753. 12	–	–	–	0.20	–
–	4974400. 74	5184752. 57	–	–	–	0.20	–
–	4974401. 20	5184733. 56	–	–	–	0.20	–

2. Сведения о частях границ уточняемого земельного участка с кадастровым номером 90:12:090601:257

Обозначение части границ		Горизонтальное проложение (S), м	Описание прохождения части границ	Отметка о наличии земельного спора о местоположении границ земельного участка
от т.	до т.			
1	2	3	4	5
–	–	–	–	–

3. Общие сведения об уточняемом земельном участке с кадастровым номером 90:12:090601:257

№ п/п	Наименование характеристики земельного участка	Значение характеристики
1	2	3
1	Адрес земельного участка	Крым Респ, Симферопольский р-н, Дзержинец с, 148 уч
	Местоположение земельного участка (при отсутствии присвоенного адреса)	–
	Дополнительные сведения о местоположении земельного участка	–
2	Площадь земельного участка ± величина погрешности определения площади ($P \pm \Delta P$), м ²	–
3	Формула, примененная для расчета предельной допустимой погрешности определения площади земельного участка (ΔP), м ²	–

4	Площадь земельного участка согласно сведениям Единого государственного реестра недвижимости ($P_{\text{кад}}$), м^2	483
5	Оценка расхождения P и $P_{\text{кад}}$ ($P - P_{\text{кад}}$), м^2	—
6	Предельный минимальный и максимальный размеры земельного участка ($P_{\text{мин}}$ и $P_{\text{макс}}$), м^2	—
7	Кадастровый или иной номер (обозначение) здания, сооружения, объекта незавершенного строительства, расположенного на земельном участке	—
8	Иные сведения	—

Сведения об уточняемых земельных участках

1. Сведения о характерных точках границы уточняемого земельного участка с кадастровым номером 90:12:090601:258

Зона №

Обозначение характерных точек границ	Существующие координаты, м		Уточненные координаты, м		Метод определения координат	Средняя квадратическая погрешность определения координат характерной точки (Mt), м	Формулы, примененные для расчета средней квадратической погрешности определения координат характерной точки (Mt), м
	X	Y	X	Y			
1	2	3	4	5	6	7	8
–	4973929. 77	5185721. 23	–	–	–	0.20	–
–	4973927. 89	5185696. 89	–	–	–	0.20	–
–	4973947. 76	5185694. 69	–	–	–	0.20	–
–	4973949. 97	5185719. 62	–	–	–	0.20	–
–	4973929. 77	5185721. 23	–	–	–	0.20	–

2. Сведения о частях границ уточняемого земельного участка с кадастровым номером 90:12:090601:258

Обозначение части границ		Горизонтальное проложение (S), м	Описание прохождения части границ	Отметка о наличии земельного спора о местоположении границ земельного участка
от т.	до т.			
1	2	3	4	5
–	–	–	–	–

3. Общие сведения об уточняемом земельном участке с кадастровым номером 90:12:090601:258

№ п/п	Наименование характеристики земельного участка	Значение характеристики
1	2	3
1	Адрес земельного участка	Крым Респ, Симферопольский р-н, Дзержинец снт, Таврическая снт, 306 уч
	Местоположение земельного участка (при отсутствии присвоенного адреса)	–
	Дополнительные сведения о местоположении земельного участка	–
2	Площадь земельного участка ± величина погрешности определения площади ($P \pm \Delta P$), м ²	–
3	Формула, примененная для расчета предельной допустимой погрешности определения площади земельного участка (ΔP), м ²	–

4	Площадь земельного участка согласно сведениям Единого государственного реестра недвижимости ($P_{\text{кад}}$), м^2	497
5	Оценка расхождения P и $P_{\text{кад}}$ ($P - P_{\text{кад}}$), м^2	—
6	Предельный минимальный и максимальный размеры земельного участка ($P_{\text{мин}}$ и $P_{\text{макс}}$), м^2	—
7	Кадастровый или иной номер (обозначение) здания, сооружения, объекта незавершенного строительства, расположенного на земельном участке	—
8	Иные сведения	—

Сведения об уточняемых земельных участках

1. Сведения о характерных точках границы уточняемого земельного участка с кадастровым номером 90:12:090601:259

Зона №

Обозначение характерных точек границ	Существующие координаты, м		Уточненные координаты, м		Метод определения координат	Средняя квадратическая погрешность определения координат характерной точки (Mt), м	Формулы, примененные для расчета средней квадратической погрешности определения координат характерной точки (Mt), м
	X	Y	X	Y			
1	2	3	4	5	6	7	8
–	4974326. 41	5185667. 44	–	–	–	0.20	–
–	4974327. 59	5185692. 25	–	–	–	0.20	–
–	4974308. 26	5185693. 67	–	–	–	0.20	–
–	4974306. 42	5185668. 31	–	–	–	0.20	–
–	4974326. 41	5185667. 44	–	–	–	0.20	–

2. Сведения о частях границ уточняемого земельного участка с кадастровым номером 90:12:090601:259

Обозначение части границ		Горизонтальное проложение (S), м	Описание прохождения части границ	Отметка о наличии земельного спора о местоположении границ земельного участка
от т.	до т.			
1	2	3	4	5
–	–	–	–	–

3. Общие сведения об уточняемом земельном участке с кадастровым номером 90:12:090601:259

№ п/п	Наименование характеристики земельного участка	Значение характеристики
1	2	3
1	Адрес земельного участка	Крым Респ, Симферопольский р-н, Мирное с, Дзержинец снт, 42 уч
	Местоположение земельного участка (при отсутствии присвоенного адреса)	–
	Дополнительные сведения о местоположении земельного участка	–
2	Площадь земельного участка ± величина погрешности определения площади ($P \pm \Delta P$), м ²	–
3	Формула, примененная для расчета предельной допустимой погрешности определения площади земельного участка (ΔP), м ²	–

4	Площадь земельного участка согласно сведениям Единого государственного реестра недвижимости ($P_{\text{кад}}$), м^2	495
5	Оценка расхождения P и $P_{\text{кад}}$ ($P - P_{\text{кад}}$), м^2	—
6	Предельный минимальный и максимальный размеры земельного участка ($P_{\text{мин}}$ и $P_{\text{макс}}$), м^2	—
7	Кадастровый или иной номер (обозначение) здания, сооружения, объекта незавершенного строительства, расположенного на земельном участке	—
8	Иные сведения	—

Сведения об уточняемых земельных участках

1. Сведения о характерных точках границы уточняемого земельного участка с кадастровым номером 90:12:090601:26

Зона №

Обозначение характерных точек границ	Существующие координаты, м		Уточненные координаты, м		Метод определения координат	Средняя квадратическая погрешность определения координат характерной точки (Mt), м	Формулы, примененные для расчета средней квадратической погрешности определения координат характерной точки (Mt), м
	X	Y	X	Y			
1	2	3	4	5	6	7	8
–	4974430. 17	5185715. 91	–	–	–	0.10	–
–	4974432. 04	5185740. 71	–	–	–	0.10	–
–	4974412. 20	5185742. 03	–	–	–	0.10	–
–	4974410. 37	5185717. 25	–	–	–	0.10	–
–	4974430. 17	5185715. 91	–	–	–	0.10	–

2. Сведения о частях границ уточняемого земельного участка с кадастровым номером 90:12:090601:26

Обозначение части границ		Горизонтальное проложение (S), м	Описание прохождения части границ	Отметка о наличии земельного спора о местоположении границ земельного участка
от т.	до т.			
1	2	3	4	5
–	–	–	–	–

3. Общие сведения об уточняемом земельном участке с кадастровым номером 90:12:090601:26

№ п/п	Наименование характеристики земельного участка	Значение характеристики
1	2	3
1	Адрес земельного участка	Крым Респ, Симферопольский р-н, Дзержинец снт, Владимирская ул, 337 уч
	Местоположение земельного участка (при отсутствии присвоенного адреса)	–
	Дополнительные сведения о местоположении земельного участка	–
2	Площадь земельного участка ± величина погрешности определения площади ($P \pm \Delta P$), м ²	–
3	Формула, примененная для расчета предельной допустимой погрешности определения площади земельного участка (ΔP), м ²	–

4	Площадь земельного участка согласно сведениям Единого государственного реестра недвижимости ($P_{\text{кад}}$), м^2	494
5	Оценка расхождения P и $P_{\text{кад}}$ ($P - P_{\text{кад}}$), м^2	—
6	Предельный минимальный и максимальный размеры земельного участка ($P_{\text{мин}}$ и $P_{\text{макс}}$), м^2	—
7	Кадастровый или иной номер (обозначение) здания, сооружения, объекта незавершенного строительства, расположенного на земельном участке	—
8	Иные сведения	—

Сведения об уточняемых земельных участках

1. Сведения о характерных точках границы уточняемого земельного участка с кадастровым номером 90:12:090601:260

Зона №

Обозначение характерных точек границ	Существующие координаты, м		Уточненные координаты, м		Метод определения координат	Средняя квадратическая погрешность определения координат характерной точки (Mt), м	Формулы, примененные для расчета средней квадратической погрешности определения координат характерной точки (Mt), м
	X	Y	X	Y			
1	2	3	4	5	6	7	8
–	4974306. 58	5184768. 48	–	–	–	0.10	–
–	4974305. 67	5184787. 56	–	–	–	0.10	–
–	4974276. 45	5184786. 42	–	–	–	0.10	–
–	4974247. 21	5184785. 27	–	–	–	0.10	–
–	4974247. 62	5184766. 43	–	–	–	0.10	–
–	4974277. 10	5184767. 45	–	–	–	0.10	–
–	4974306. 58	5184768. 48	–	–	–	0.10	–

2. Сведения о частях границ уточняемого земельного участка с кадастровым номером 90:12:090601:260

Обозначение части границ		Горизонтальное проложение (S), м	Описание прохождения части границ	Отметка о наличии земельного спора о местоположении границ земельного участка
от т.	до т.			
1	2	3	4	5
–	–	–	–	–

3. Общие сведения об уточняемом земельном участке с кадастровым номером 90:12:090601:260

№ п/п	Наименование характеристики земельного участка	Значение характеристики
1	2	3
1	Адрес земельного участка	Крым Респ, Симферопольский р-н, Держинец снт, Светлая ул
	Местоположение земельного участка (при отсутствии присвоенного адреса)	–
	Дополнительные сведения о местоположении земельного участка	–
2	Площадь земельного участка ± величина погрешности определения площади ($P \pm \Delta P$), м ²	–

3	Формула, примененная для расчета предельной допустимой погрешности определения площади земельного участка (ΔP), м ²	—
4	Площадь земельного участка согласно сведениям Единого государственного реестра недвижимости ($P_{\text{кад}}$), м ²	1115
5	Оценка расхождения P и $P_{\text{кад}}$ ($P - P_{\text{кад}}$), м ²	—
6	Предельный минимальный и максимальный размеры земельного участка ($P_{\text{мин}}$ и $P_{\text{макс}}$), м ²	—
7	Кадастровый или иной номер (обозначение) здания, сооружения, объекта незавершенного строительства, расположенного на земельном участке	—
8	Иные сведения	—

Сведения об уточняемых земельных участках

1. Сведения о характерных точках границы уточняемого земельного участка с кадастровым номером 90:12:090601:261

Зона №

Обозначение характерных точек границ	Существующие координаты, м		Уточненные координаты, м		Метод определения координат	Средняя квадратическая погрешность определения координат характерной точки (Mt), м	Формулы, примененные для расчета средней квадратической погрешности определения координат характерной точки (Mt), м
	X	Y	X	Y			
1	2	3	4	5	6	7	8
–	4974329. 20	5185717. 25	–	–	–	0.20	–
–	4974309. 24	5185718. 63	–	–	–	0.20	–
–	4974308. 26	5185693. 67	–	–	–	0.20	–
–	4974327. 59	5185692. 25	–	–	–	0.20	–
–	4974329. 20	5185717. 25	–	–	–	0.20	–

2. Сведения о частях границ уточняемого земельного участка с кадастровым номером 90:12:090601:261

Обозначение части границ		Горизонтальное проложение (S), м	Описание прохождения части границ	Отметка о наличии земельного спора о местоположении границ земельного участка
от т.	до т.			
1	2	3	4	5
–	–	–	–	–

3. Общие сведения об уточняемом земельном участке с кадастровым номером 90:12:090601:261

№ п/п	Наименование характеристики земельного участка	Значение характеристики
1	2	3
1	Адрес земельного участка	Крым Респ, Симферопольский р-н, Дзержинец снт, Владимирская ул, 315 уч
	Местоположение земельного участка (при отсутствии присвоенного адреса)	–
	Дополнительные сведения о местоположении земельного участка	–
2	Площадь земельного участка ± величина погрешности определения площади ($P \pm \Delta P$), м ²	–
3	Формула, примененная для расчета предельной допустимой погрешности определения площади земельного участка (ΔP), м ²	–

4	Площадь земельного участка согласно сведениям Единого государственного реестра недвижимости ($P_{\text{кад}}$), м^2	493
5	Оценка расхождения P и $P_{\text{кад}}$ ($P - P_{\text{кад}}$), м^2	—
6	Предельный минимальный и максимальный размеры земельного участка ($P_{\text{мин}}$ и $P_{\text{макс}}$), м^2	—
7	Кадастровый или иной номер (обозначение) здания, сооружения, объекта незавершенного строительства, расположенного на земельном участке	—
8	Иные сведения	—

Сведения об уточняемых земельных участках

1. Сведения о характерных точках границы уточняемого земельного участка с кадастровым номером 90:12:090601:262

Зона №

Обозначение характерных точек границ	Существующие координаты, м		Уточненные координаты, м		Метод определения координат	Средняя квадратическая погрешность определения координат характерной точки (Mt), м	Формулы, примененные для расчета средней квадратической погрешности определения координат характерной точки (Mt), м
	X	Y	X	Y			
1	2	3	4	5	6	7	8
–	4974369. 56	5184651. 13	–	–	–	0.20	–
–	4974369. 26	5184689. 38	–	–	–	0.20	–
–	4974343. 05	5184689. 23	–	–	–	0.20	–
–	4974343. 18	5184670. 11	–	–	–	0.20	–
–	4974343. 28	5184651. 00	–	–	–	0.20	–
–	4974369. 56	5184651. 13	–	–	–	0.20	–

2. Сведения о частях границ уточняемого земельного участка с кадастровым номером 90:12:090601:262

Обозначение части границ		Горизонтальное проложение (S), м	Описание прохождения части границ	Отметка о наличии земельного спора о местоположении границ земельного участка
от т.	до т.			
1	2	3	4	5
–	–	–	–	–

3. Общие сведения об уточняемом земельном участке с кадастровым номером 90:12:090601:262

№ п/п	Наименование характеристики земельного участка	Значение характеристики
1	2	3
1	Адрес земельного участка	Крым Респ, Симферопольский р-н, Держинец садовое товарищество, Липовая ул, 10 уч
	Местоположение земельного участка (при отсутствии присвоенного адреса)	–
	Дополнительные сведения о местоположении земельного участка	–
2	Площадь земельного участка ± величина погрешности определения площади ($P \pm \Delta P$), м ²	–
3	Формула, примененная для расчета предельной допустимой погрешности	–

	определения площади земельного участка (ΔP), m^2	
4	Площадь земельного участка согласно сведениям Единого государственного реестра недвижимости ($P_{\text{кад}}$), m^2	1003
5	Оценка расхождения P и $P_{\text{кад}}$ ($P - P_{\text{кад}}$), m^2	—
6	Предельный минимальный и максимальный размеры земельного участка ($P_{\text{мин}}$ и $P_{\text{макс}}$), m^2	—
7	Кадастровый или иной номер (обозначение) здания, сооружения, объекта незавершенного строительства, расположенного на земельном участке	—
8	Иные сведения	—

Сведения об уточняемых земельных участках

1. Сведения о характерных точках границы уточняемого земельного участка с кадастровым номером 90:12:090601:264

Зона №

Обозначение характерных точек границ	Существующие координаты, м		Уточненные координаты, м		Метод определения координат	Средняя квадратическая погрешность определения координат характерной точки (Mt), м	Формулы, примененные для расчета средней квадратической погрешности определения координат характерной точки (Mt), м
	X	Y	X	Y			
1	2	3	4	5	6	7	8
–	4974432.04	5185740.71	–	–	–	0.20	–
–	4974433.81	5185765.55	–	–	–	0.20	–
–	4974413.65	5185767.01	–	–	–	0.20	–
–	4974412.20	5185742.03	–	–	–	0.20	–
–	4974432.04	5185740.71	–	–	–	0.20	–

2. Сведения о частях границ уточняемого земельного участка с кадастровым номером 90:12:090601:264

Обозначение части границ		Горизонтальное проложение (S), м	Описание прохождения части границ	Отметка о наличии земельного спора о местоположении границ земельного участка
от т.	до т.			
1	2	3	4	5
–	–	–	–	–

3. Общие сведения об уточняемом земельном участке с кадастровым номером 90:12:090601:264

№ п/п	Наименование характеристики земельного участка	Значение характеристики
1	2	3
1	Адрес земельного участка	Крым Респ, Симферопольский муниципальный район, Мирное село, Центральная ул, 47 уч
	Местоположение земельного участка (при отсутствии присвоенного адреса)	–
	Дополнительные сведения о местоположении земельного участка	–
2	Площадь земельного участка ± величина погрешности определения площади ($P \pm \Delta P$), м ²	–
3	Формула, примененная для расчета предельной допустимой погрешности определения площади земельного участка (ΔP), м ²	–

4	Площадь земельного участка согласно сведениям Единого государственного реестра недвижимости ($P_{\text{кад}}$), м^2	500
5	Оценка расхождения P и $P_{\text{кад}}$ ($P - P_{\text{кад}}$), м^2	—
6	Предельный минимальный и максимальный размеры земельного участка ($P_{\text{мин}}$ и $P_{\text{макс}}$), м^2	—
7	Кадастровый или иной номер (обозначение) здания, сооружения, объекта незавершенного строительства, расположенного на земельном участке	—
8	Иные сведения	—

Сведения об уточняемых земельных участках

1. Сведения о характерных точках границы уточняемого земельного участка с кадастровым номером 90:12:090601:265

Зона №

Обозначение характерных точек границ	Существующие координаты, м		Уточненные координаты, м		Метод определения координат	Средняя квадратическая погрешность определения координат характерной точки (Mt), м	Формулы, примененные для расчета средней квадратической погрешности определения координат характерной точки (Mt), м
	X	Y	X	Y			
1	2	3	4	5	6	7	8
–	4974078. 99	5185568. 36	–	–	–	0.20	–
–	4974058. 81	5185569. 68	–	–	–	0.20	–
–	4974057. 02	5185544. 34	–	–	–	0.20	–
–	4974076. 97	5185542. 94	–	–	–	0.20	–
–	4974078. 99	5185568. 36	–	–	–	0.20	–

2. Сведения о частях границ уточняемого земельного участка с кадастровым номером 90:12:090601:265

Обозначение части границ		Горизонтальное проложение (S), м	Описание прохождения части границ	Отметка о наличии земельного спора о местоположении границ земельного участка
от т.	до т.			
1	2	3	4	5
–	–	–	–	–

3. Общие сведения об уточняемом земельном участке с кадастровым номером 90:12:090601:265

№ п/п	Наименование характеристики земельного участка	Значение характеристики
1	2	3
1	Адрес земельного участка	Крым Респ, Симферопольский р-н, Дзержинец снт, Никольская ул, 173 уч
	Местоположение земельного участка (при отсутствии присвоенного адреса)	–
	Дополнительные сведения о местоположении земельного участка	–
2	Площадь земельного участка ± величина погрешности определения площади ($P \pm \Delta P$), м ²	–
3	Формула, примененная для расчета предельной допустимой погрешности определения площади земельного участка (ΔP), м ²	–

4	Площадь земельного участка согласно сведениям Единого государственного реестра недвижимости ($P_{\text{кад}}$), м^2	512
5	Оценка расхождения P и $P_{\text{кад}}$ ($P - P_{\text{кад}}$), м^2	—
6	Предельный минимальный и максимальный размеры земельного участка ($P_{\text{мин}}$ и $P_{\text{макс}}$), м^2	—
7	Кадастровый или иной номер (обозначение) здания, сооружения, объекта незавершенного строительства, расположенного на земельном участке	—
8	Иные сведения	—

Сведения об уточняемых земельных участках

1. Сведения о характерных точках границы уточняемого земельного участка с кадастровым номером 90:12:090601:266

Зона №

Обозначение характерных точек границ	Существующие координаты, м		Уточненные координаты, м		Метод определения координат	Средняя квадратическая погрешность определения координат характерной точки (Mt), м	Формулы, примененные для расчета средней квадратической погрешности определения координат характерной точки (Mt), м
	X	Y	X	Y			
1	2	3	4	5	6	7	8
–	4974050. 38	5185457. 24	–	–	–	0.20	–
–	4974031. 36	5185458. 68	–	–	–	0.20	–
–	4974029. 26	5185433. 92	–	–	–	0.20	–
–	4974026. 49	5185407. 28	–	–	–	0.20	–
–	4974046. 64	5185405. 54	–	–	–	0.20	–
–	4974048. 38	5185431. 35	–	–	–	0.20	–
–	4974050. 38	5185457. 24	–	–	–	0.20	–

2. Сведения о частях границ уточняемого земельного участка с кадастровым номером 90:12:090601:266

Обозначение части границ		Горизонтальное проложение (S), м	Описание прохождения части границ	Отметка о наличии земельного спора о местоположении границ земельного участка
от т.	до т.			
1	2	3	4	5
–	–	–	–	–

3. Общие сведения об уточняемом земельном участке с кадастровым номером 90:12:090601:266

№ п/п	Наименование характеристики земельного участка	Значение характеристики
1	2	3
1	Адрес земельного участка	Крым Респ, Симферопольский р-н, Держинец снт, Грушовая ул, 87 уч
	Местоположение земельного участка (при отсутствии присвоенного адреса)	–
	Дополнительные сведения о местоположении земельного участка	–
2	Площадь земельного участка ± величина погрешности определения площади ($P \pm \Delta P$), м ²	–

3	Формула, примененная для расчета предельной допустимой погрешности определения площади земельного участка (ΔP), м ²	—
4	Площадь земельного участка согласно сведениям Единого государственного реестра недвижимости ($P_{\text{кад}}$), м ²	1007
5	Оценка расхождения P и $P_{\text{кад}}$ ($P - P_{\text{кад}}$), м ²	—
6	Предельный минимальный и максимальный размеры земельного участка ($P_{\text{мин}}$ и $P_{\text{макс}}$), м ²	—
7	Кадастровый или иной номер (обозначение) здания, сооружения, объекта незавершенного строительства, расположенного на земельном участке	—
8	Иные сведения	—

Сведения об уточняемых земельных участках

1. Сведения о характерных точках границы уточняемого земельного участка с кадастровым номером 90:12:090601:268

Зона №

Обозначение характерных точек границ	Существующие координаты, м		Уточненные координаты, м		Метод определения координат	Средняя квадратическая погрешность определения координат характерной точки (Mt), м	Формулы, примененные для расчета средней квадратической погрешности определения координат характерной точки (Mt), м
	X	Y	X	Y			
1	2	3	4	5	6	7	8
–	4974340. 64	5184768. 77	–	–	–	0.10	–
–	4974340. 46	5184787. 87	–	–	–	0.10	–
–	4974315. 46	5184787. 51	–	–	–	0.10	–
–	4974315. 64	5184768. 39	–	–	–	0.10	–
–	4974340. 64	5184768. 77	–	–	–	0.10	–

2. Сведения о частях границ уточняемого земельного участка с кадастровым номером 90:12:090601:268

Обозначение части границ		Горизонтальное проложение (S), м	Описание прохождения части границ	Отметка о наличии земельного спора о местоположении границ земельного участка
от т.	до т.			
1	2	3	4	5
–	–	–	–	–

3. Общие сведения об уточняемом земельном участке с кадастровым номером 90:12:090601:268

№ п/п	Наименование характеристики земельного участка	Значение характеристики
1	2	3
1	Адрес земельного участка	Крым Респ, Симферопольский р-н, Дзержинец снт, Рыбачья ул
	Местоположение земельного участка (при отсутствии присвоенного адреса)	–
	Дополнительные сведения о местоположении земельного участка	–
2	Площадь земельного участка ± величина погрешности определения площади ($P \pm \Delta P$), м ²	–
3	Формула, примененная для расчета предельной допустимой погрешности определения площади земельного участка (ΔP), м ²	–

4	Площадь земельного участка согласно сведениям Единого государственного реестра недвижимости ($P_{\text{кад}}$), м^2	478
5	Оценка расхождения P и $P_{\text{кад}}$ ($P - P_{\text{кад}}$), м^2	—
6	Предельный минимальный и максимальный размеры земельного участка ($P_{\text{мин}}$ и $P_{\text{макс}}$), м^2	—
7	Кадастровый или иной номер (обозначение) здания, сооружения, объекта незавершенного строительства, расположенного на земельном участке	—
8	Иные сведения	—

Сведения об уточняемых земельных участках

1. Сведения о характерных точках границы уточняемого земельного участка с кадастровым номером 90:12:090601:269

Зона №

Обозначение характерных точек границ	Существующие координаты, м		Уточненные координаты, м		Метод определения координат	Средняя квадратическая погрешность определения координат характерной точки (Mt), м	Формулы, примененные для расчета средней квадратической погрешности определения координат характерной точки (Mt), м
	X	Y	X	Y			
1	2	3	4	5	6	7	8
–	4974393. 25	5185487. 50	–	–	–	0.10	–
–	4974373. 48	5185489. 92	–	–	–	0.10	–
–	4974371. 63	5185465. 03	–	–	–	0.10	–
–	4974391. 41	5185463. 52	–	–	–	0.10	–
–	4974393. 25	5185487. 50	–	–	–	0.10	–

2. Сведения о частях границ уточняемого земельного участка с кадастровым номером 90:12:090601:269

Обозначение части границ		Горизонтальное проложение (S), м	Описание прохождения части границ	Отметка о наличии земельного спора о местоположении границ земельного участка
от т.	до т.			
1	2	3	4	5
–	–	–	–	–

3. Общие сведения об уточняемом земельном участке с кадастровым номером 90:12:090601:269

№ п/п	Наименование характеристики земельного участка	Значение характеристики
1	2	3
1	Адрес земельного участка	Крым Респ, Симферопольский р-н, Дзержинец снт, Клубничная ул, 114 уч
	Местоположение земельного участка (при отсутствии присвоенного адреса)	–
	Дополнительные сведения о местоположении земельного участка	–
2	Площадь земельного участка ± величина погрешности определения площади ($P \pm \Delta P$), м ²	–
3	Формула, примененная для расчета предельной допустимой погрешности определения площади земельного участка (ΔP), м ²	–

4	Площадь земельного участка согласно сведениям Единого государственного реестра недвижимости ($P_{\text{кад}}$), м^2	487
5	Оценка расхождения P и $P_{\text{кад}}$ ($P - P_{\text{кад}}$), м^2	—
6	Предельный минимальный и максимальный размеры земельного участка ($P_{\text{мин}}$ и $P_{\text{макс}}$), м^2	—
7	Кадастровый или иной номер (обозначение) здания, сооружения, объекта незавершенного строительства, расположенного на земельном участке	—
8	Иные сведения	—

Сведения об уточняемых земельных участках

1. Сведения о характерных точках границы уточняемого земельного участка с кадастровым номером 90:12:090601:27

Зона №

Обозначение характерных точек границ	Существующие координаты, м		Уточненные координаты, м		Метод определения координат	Средняя квадратическая погрешность определения координат характерной точки (Mt), м	Формулы, примененные для расчета средней квадратической погрешности определения координат характерной точки (Mt), м
	X	Y	X	Y			
1	2	3	4	5	6	7	8
–	4974248. 32	5184962. 50	–	–	–	0.20	–
–	4974249. 65	5184924. 12	–	–	–	0.20	–
–	4974276. 11	5184925. 02	–	–	–	0.20	–
–	4974275. 44	5184944. 20	–	–	–	0.20	–
–	4974274. 77	5184963. 39	–	–	–	0.20	–
–	4974248. 32	5184962. 50	–	–	–	0.20	–

2. Сведения о частях границ уточняемого земельного участка с кадастровым номером 90:12:090601:27

Обозначение части границ		Горизонтальное проложение (S), м	Описание прохождения части границ	Отметка о наличии земельного спора о местоположении границ земельного участка
от т.	до т.			
1	2	3	4	5
–	–	–	–	–

3. Общие сведения об уточняемом земельном участке с кадастровым номером 90:12:090601:27

№ п/п	Наименование характеристики земельного участка	Значение характеристики
1	2	3
1	Адрес земельного участка	Крым Респ, Симферопольский р-н, Дзержинец снт, Светлая ул, 18 уч
	Местоположение земельного участка (при отсутствии присвоенного адреса)	–
	Дополнительные сведения о местоположении земельного участка	–
2	Площадь земельного участка ± величина погрешности определения площади ($P \pm \Delta P$), м ²	–
3	Формула, примененная для расчета предельной допустимой погрешности	–

	определения площади земельного участка (ΔP), m^2	
4	Площадь земельного участка согласно сведениям Единого государственного реестра недвижимости ($P_{\text{кад}}$), m^2	1016
5	Оценка расхождения P и $P_{\text{кад}}$ ($P - P_{\text{кад}}$), m^2	—
6	Предельный минимальный и максимальный размеры земельного участка ($P_{\text{мин}}$ и $P_{\text{макс}}$), m^2	—
7	Кадастровый или иной номер (обозначение) здания, сооружения, объекта незавершенного строительства, расположенного на земельном участке	—
8	Иные сведения	—

Сведения об уточняемых земельных участках

1. Сведения о характерных точках границы уточняемого земельного участка с кадастровым номером 90:12:090601:270

Зона №

Обозначение характерных точек границ	Существующие координаты, м		Уточненные координаты, м		Метод определения координат	Средняя квадратическая погрешность определения координат характерной точки (Mt), м	Формулы, примененные для расчета средней квадратической погрешности определения координат характерной точки (Mt), м
	X	Y	X	Y			
1	2	3	4	5	6	7	8
–	4974254. 65	5185960. 54	–	–	–	0.20	–
–	4974257. 07	5185985. 27	–	–	–	0.20	–
–	4974227. 74	5185987. 52	–	–	–	0.20	–
–	4974225. 75	5185961. 79	–	–	–	0.20	–
–	4974254. 65	5185960. 54	–	–	–	0.20	–

2. Сведения о частях границ уточняемого земельного участка с кадастровым номером 90:12:090601:270

Обозначение части границ		Горизонтальное проложение (S), м	Описание прохождения части границ	Отметка о наличии земельного спора о местоположении границ земельного участка
от т.	до т.			
1	2	3	4	5
–	–	–	–	–

3. Общие сведения об уточняемом земельном участке с кадастровым номером 90:12:090601:270

№ п/п	Наименование характеристики земельного участка	Значение характеристики
1	2	3
1	Адрес земельного участка	Крым Респ, Симферопольский р-н, Мирное с, Фруктовая (СПК Дзержинец снт) ул, 16 уч
	Местоположение земельного участка (при отсутствии присвоенного адреса)	–
	Дополнительные сведения о местоположении земельного участка	–
2	Площадь земельного участка ± величина погрешности определения площади ($P \pm \Delta P$), м ²	–
3	Формула, примененная для расчета предельной допустимой погрешности определения площади земельного участка (ΔP), м ²	–

4	Площадь земельного участка согласно сведениям Единого государственного реестра недвижимости ($P_{\text{кад}}$), м^2	738
5	Оценка расхождения P и $P_{\text{кад}}$ ($P - P_{\text{кад}}$), м^2	—
6	Предельный минимальный и максимальный размеры земельного участка ($P_{\text{мин}}$ и $P_{\text{макс}}$), м^2	—
7	Кадастровый или иной номер (обозначение) здания, сооружения, объекта незавершенного строительства, расположенного на земельном участке	—
8	Иные сведения	—

Сведения об уточняемых земельных участках

1. Сведения о характерных точках границы уточняемого земельного участка с кадастровым номером 90:12:090601:271

Зона №

Обозначение характерных точек границ	Существующие координаты, м		Уточненные координаты, м		Метод определения координат	Средняя квадратическая погрешность определения координат характерной точки (Mt), м	Формулы, примененные для расчета средней квадратической погрешности определения координат характерной точки (Mt), м
	X	Y	X	Y			
1	2	3	4	5	6	7	8
–	4974281.31	5184825.17	–	–	–	0.20	–
–	4974306.30	5184826.04	–	–	–	0.20	–
–	4974305.62	5184845.22	–	–	–	0.20	–
–	4974280.64	5184844.35	–	–	–	0.20	–
–	4974281.31	5184825.17	–	–	–	0.20	–

2. Сведения о частях границ уточняемого земельного участка с кадастровым номером 90:12:090601:271

Обозначение части границ		Горизонтальное проложение (S), м	Описание прохождения части границ	Отметка о наличии земельного спора о местоположении границ земельного участка
от т.	до т.			
1	2	3	4	5
–	–	25.01	–	–
–	–	19.19	–	–
–	–	25.00	–	–
–	–	19.19	–	–

3. Общие сведения об уточняемом земельном участке с кадастровым номером 90:12:090601:271

№ п/п	Наименование характеристики земельного участка	Значение характеристики
1	2	3
1	Адрес земельного участка	Крым Респ, Симферопольский р-н, Держинец снт, Рыбачья ул, 26 уч
	Местоположение земельного участка (при отсутствии присвоенного адреса)	–
	Дополнительные сведения о местоположении земельного участка	–
2	Площадь земельного участка ± величина погрешности определения площади (P ± ΔP), м ²	–
3	Формула, примененная для расчета	–

	предельной допустимой погрешности определения площади земельного участка (ΔP), м ²	
4	Площадь земельного участка согласно сведениям Единого государственного реестра недвижимости ($P_{\text{кад}}$), м ²	480
5	Оценка расхождения P и $P_{\text{кад}}$ ($P - P_{\text{кад}}$), м ²	—
6	Предельный минимальный и максимальный размеры земельного участка ($P_{\text{мин}}$ и $P_{\text{макс}}$), м ²	—
7	Кадастровый или иной номер (обозначение) здания, сооружения, объекта незавершенного строительства, расположенного на земельном участке	—
8	Иные сведения	—

Сведения об уточняемых земельных участках

1. Сведения о характерных точках границы уточняемого земельного участка с кадастровым номером 90:12:090601:272

Зона №

Обозначение характерных точек границ	Существующие координаты, м		Уточненные координаты, м		Метод определения координат	Средняя квадратическая погрешность определения координат характерной точки (Mt), м	Формулы, примененные для расчета средней квадратической погрешности определения координат характерной точки (Mt), м
	X	Y	X	Y			
1	2	3	4	5	6	7	8
–	4974315. 17	5184827. 43	–	–	–	0.20	–
–	4974315. 59	5184808. 31	–	–	–	0.20	–
–	4974340. 55	5184808. 87	–	–	–	0.20	–
–	4974367. 07	5184809. 41	–	–	–	0.20	–
–	4974366. 66	5184828. 49	–	–	–	0.20	–
–	4974340. 09	5184827. 96	–	–	–	0.20	–
–	4974315. 17	5184827. 43	–	–	–	0.20	–

2. Сведения о частях границ уточняемого земельного участка с кадастровым номером 90:12:090601:272

Обозначение части границ		Горизонтальное проложение (S), м	Описание прохождения части границ	Отметка о наличии земельного спора о местоположении границ земельного участка
от т.	до т.			
1	2	3	4	5
–	–	–	–	–

3. Общие сведения об уточняемом земельном участке с кадастровым номером 90:12:090601:272

№ п/п	Наименование характеристики земельного участка	Значение характеристики
1	2	3
1	Адрес земельного участка	Крым Респ, Симферопольский р-н, Держинец снт, Липовая ул, 68 уч
	Местоположение земельного участка (при отсутствии присвоенного адреса)	–
	Дополнительные сведения о местоположении земельного участка	–
2	Площадь земельного участка ± величина погрешности определения площади ($P \pm \Delta P$), м ²	–

3	Формула, примененная для расчета предельной допустимой погрешности определения площади земельного участка (ΔP), м ²	—
4	Площадь земельного участка согласно сведениям Единого государственного реестра недвижимости ($P_{\text{кад}}$), м ²	984
5	Оценка расхождения P и $P_{\text{кад}}$ ($P - P_{\text{кад}}$), м ²	—
6	Предельный минимальный и максимальный размеры земельного участка ($P_{\text{мин}}$ и $P_{\text{макс}}$), м ²	—
7	Кадастровый или иной номер (обозначение) здания, сооружения, объекта незавершенного строительства, расположенного на земельном участке	—
8	Иные сведения	—

Сведения об уточняемых земельных участках

1. Сведения о характерных точках границы уточняемого земельного участка с кадастровым номером 90:12:090601:274

Зона №

Обозначение характерных точек границ	Существующие координаты, м		Уточненные координаты, м		Метод определения координат	Средняя квадратическая погрешность определения координат характерной точки (Mt), м	Формулы, примененные для расчета средней квадратической погрешности определения координат характерной точки (Mt), м
	X	Y	X	Y			
1	2	3	4	5	6	7	8
–	4974379. 76	5184669. 31	–	–	–	0.20	–
–	4974380. 82	5184650. 33	–	–	–	0.20	–
–	4974405. 81	5184651. 21	–	–	–	0.20	–
–	4974405. 14	5184670. 21	–	–	–	0.20	–
–	4974379. 76	5184669. 31	–	–	–	0.20	–

2. Сведения о частях границ уточняемого земельного участка с кадастровым номером 90:12:090601:274

Обозначение части границ		Горизонтальное проложение (S), м	Описание прохождения части границ	Отметка о наличии земельного спора о местоположении границ земельного участка
от т.	до т.			
1	2	3	4	5
–	–	–	–	–

3. Общие сведения об уточняемом земельном участке с кадастровым номером 90:12:090601:274

№ п/п	Наименование характеристики земельного участка	Значение характеристики
1	2	3
1	Адрес земельного участка	Крым Респ, Симферопольский р-н, Дзержинец снт, Липовая ул, 116 уч
	Местоположение земельного участка (при отсутствии присвоенного адреса)	–
	Дополнительные сведения о местоположении земельного участка	–
2	Площадь земельного участка ± величина погрешности определения площади ($P \pm \Delta P$), м ²	–
3	Формула, примененная для расчета предельной допустимой погрешности определения площади земельного участка (ΔP), м ²	–

4	Площадь земельного участка согласно сведениям Единого государственного реестра недвижимости ($P_{\text{кад}}$), м^2	479
5	Оценка расхождения P и $P_{\text{кад}}$ ($P - P_{\text{кад}}$), м^2	—
6	Предельный минимальный и максимальный размеры земельного участка ($P_{\text{мин}}$ и $P_{\text{макс}}$), м^2	—
7	Кадастровый или иной номер (обозначение) здания, сооружения, объекта незавершенного строительства, расположенного на земельном участке	—
8	Иные сведения	—

Сведения об уточняемых земельных участках

1. Сведения о характерных точках границы уточняемого земельного участка с кадастровым номером 90:12:090601:275

Зона №

Обозначение характерных точек границ	Существующие координаты, м		Уточненные координаты, м		Метод определения координат	Средняя квадратическая погрешность определения координат характерной точки (Mt), м	Формулы, примененные для расчета средней квадратической погрешности определения координат характерной точки (Mt), м
	X	Y	X	Y			
1	2	3	4	5	6	7	8
–	4974427. 74	5184930. 91	–	–	–	0.20	–
–	4974428. 61	5184911. 94	–	–	–	0.20	–
–	4974454. 02	5184912. 91	–	–	–	0.20	–
–	4974453. 17	5184931. 89	–	–	–	0.20	–
–	4974427. 74	5184930. 91	–	–	–	0.20	–

2. Сведения о частях границ уточняемого земельного участка с кадастровым номером 90:12:090601:275

Обозначение части границ		Горизонтальное проложение (S), м	Описание прохождения части границ	Отметка о наличии земельного спора о местоположении границ земельного участка
от т.	до т.			
1	2	3	4	5
–	–	18.99	–	–
–	–	25.43	–	–
–	–	19.00	–	–
–	–	25.45	–	–

3. Общие сведения об уточняемом земельном участке с кадастровым номером 90:12:090601:275

№ п/п	Наименование характеристики земельного участка	Значение характеристики
1	2	3
1	Адрес земельного участка	Крым Респ, Симферопольский р-н, Держинец снт, Чайная ул, 185 уч
	Местоположение земельного участка (при отсутствии присвоенного адреса)	–
	Дополнительные сведения о местоположении земельного участка	–
2	Площадь земельного участка ± величина погрешности определения площади ($P \pm \Delta P$), м ²	–
3	Формула, примененная для расчета	–

	предельной допустимой погрешности определения площади земельного участка (ΔP), м ²	
4	Площадь земельного участка согласно сведениям Единого государственного реестра недвижимости ($P_{\text{кад}}$), м ²	483
5	Оценка расхождения P и $P_{\text{кад}}$ ($P - P_{\text{кад}}$), м ²	—
6	Предельный минимальный и максимальный размеры земельного участка ($P_{\text{мин}}$ и $P_{\text{макс}}$), м ²	—
7	Кадастровый или иной номер (обозначение) здания, сооружения, объекта незавершенного строительства, расположенного на земельном участке	—
8	Иные сведения	—

Сведения об уточняемых земельных участках

1. Сведения о характерных точках границы уточняемого земельного участка с кадастровым номером 90:12:090601:276

Зона №

Обозначение характерных точек границ	Существующие координаты, м		Уточненные координаты, м		Метод определения координат	Средняя квадратическая погрешность определения координат характерной точки (Mt), м	Формулы, примененные для расчета средней квадратической погрешности определения координат характерной точки (Mt), м
	X	Y	X	Y			
1	2	3	4	5	6	7	8
–	4974306. 32	5184845. 25	–	–	–	0.20	–
–	4974305. 76	5184864. 21	–	–	–	0.20	–
–	4974248. 57	5184862. 77	–	–	–	0.20	–
–	4974249. 23	5184843. 64	–	–	–	0.20	–
–	4974281. 37	5184844. 67	–	–	–	0.20	–
–	4974306. 32	5184845. 25	–	–	–	0.20	–

2. Сведения о частях границ уточняемого земельного участка с кадастровым номером 90:12:090601:276

Обозначение части границ		Горизонтальное проложение (S), м	Описание прохождения части границ	Отметка о наличии земельного спора о местоположении границ земельного участка
от т.	до т.			
1	2	3	4	5
–	–	–	–	–

3. Общие сведения об уточняемом земельном участке с кадастровым номером 90:12:090601:276

№ п/п	Наименование характеристики земельного участка	Значение характеристики
1	2	3
1	Адрес земельного участка	Крым Респ, Симферопольский р-н, Мирное с, Рыбачья ул, 28 з/у
	Местоположение земельного участка (при отсутствии присвоенного адреса)	–
	Дополнительные сведения о местоположении земельного участка	–
2	Площадь земельного участка ± величина погрешности определения площади ($P \pm \Delta P$), м ²	–
3	Формула, примененная для расчета предельной допустимой погрешности	–

	определения площади земельного участка (ΔP), m^2	
4	Площадь земельного участка согласно сведениям Единого государственного реестра недвижимости ($P_{\text{кад}}$), m^2	1086
5	Оценка расхождения P и $P_{\text{кад}}$ ($P - P_{\text{кад}}$), m^2	—
6	Предельный минимальный и максимальный размеры земельного участка ($P_{\text{мин}}$ и $P_{\text{макс}}$), m^2	—
7	Кадастровый или иной номер (обозначение) здания, сооружения, объекта незавершенного строительства, расположенного на земельном участке	—
8	Иные сведения	—

Сведения об уточняемых земельных участках

1. Сведения о характерных точках границы уточняемого земельного участка с кадастровым номером 90:12:090601:28

Зона №

Обозначение характерных точек границ	Существующие координаты, м		Уточненные координаты, м		Метод определения координат	Средняя квадратическая погрешность определения координат характерной точки (Mt), м	Формулы, примененные для расчета средней квадратической погрешности определения координат характерной точки (Mt), м
	X	Y	X	Y			
1	2	3	4	5	6	7	8
–	4974167. 50	5185991. 94	–	–	–	0.20	–
–	4974169. 48	5186016. 79	–	–	–	0.20	–
–	4974148. 60	5186018. 23	–	–	–	0.20	–
–	4974147. 50	5185993. 38	–	–	–	0.20	–
–	4974167. 50	5185991. 94	–	–	–	0.20	–

2. Сведения о частях границ уточняемого земельного участка с кадастровым номером 90:12:090601:28

Обозначение части границ		Горизонтальное проложение (S), м	Описание прохождения части границ	Отметка о наличии земельного спора о местоположении границ земельного участка
от т.	до т.			
1	2	3	4	5
–	–	–	–	–

3. Общие сведения об уточняемом земельном участке с кадастровым номером 90:12:090601:28

№ п/п	Наименование характеристики земельного участка	Значение характеристики
1	2	3
1	Адрес земельного участка	Крым Респ, Симферопольский р-н, Дзержинец снт, 526 уч
	Местоположение земельного участка (при отсутствии присвоенного адреса)	–
	Дополнительные сведения о местоположении земельного участка	–
2	Площадь земельного участка ± величина погрешности определения площади ($P \pm \Delta P$), м ²	–
3	Формула, примененная для расчета предельной допустимой погрешности определения площади земельного участка (ΔP), м ²	–

4	Площадь земельного участка согласно сведениям Единого государственного реестра недвижимости ($P_{\text{кад}}$), м^2	510
5	Оценка расхождения P и $P_{\text{кад}}$ ($P - P_{\text{кад}}$), м^2	—
6	Предельный минимальный и максимальный размеры земельного участка ($P_{\text{мин}}$ и $P_{\text{макс}}$), м^2	—
7	Кадастровый или иной номер (обозначение) здания, сооружения, объекта незавершенного строительства, расположенного на земельном участке	—
8	Иные сведения	—

Сведения об уточняемых земельных участках

1. Сведения о характерных точках границы уточняемого земельного участка с кадастровым номером 90:12:090601:280

Зона №

Обозначение характерных точек границ	Существующие координаты, м		Уточненные координаты, м		Метод определения координат	Средняя квадратическая погрешность определения координат характерной точки (Mt), м	Формулы, примененные для расчета средней квадратической погрешности определения координат характерной точки (Mt), м
	X	Y	X	Y			
1	2	3	4	5	6	7	8
–	4974490. 28	5184694. 34	–	–	–	0.10	–
–	4974490. 94	5184675. 36	–	–	–	0.10	–
–	4974534. 36	5184676. 88	–	–	–	0.10	–
–	4974533. 85	5184695. 87	–	–	–	0.10	–
–	4974490. 28	5184694. 34	–	–	–	0.10	–

2. Сведения о частях границ уточняемого земельного участка с кадастровым номером 90:12:090601:280

Обозначение части границ		Горизонтальное проложение (S), м	Описание прохождения части границ	Отметка о наличии земельного спора о местоположении границ земельного участка
от т.	до т.			
1	2	3	4	5
–	–	18.99	–	–
–	–	43.45	–	–
–	–	19.00	–	–
–	–	43.60	–	–

3. Общие сведения об уточняемом земельном участке с кадастровым номером 90:12:090601:280

№ п/п	Наименование характеристики земельного участка	Значение характеристики
1	2	3
1	Адрес земельного участка	Крым Респ, Симферопольский р-н, Держинец снт, Соколова ул, 229 уч
	Местоположение земельного участка (при отсутствии присвоенного адреса)	–
	Дополнительные сведения о местоположении земельного участка	–
2	Площадь земельного участка ± величина погрешности определения площади ($P \pm \Delta P$), м ²	–
3	Формула, примененная для расчета	–

	предельной допустимой погрешности определения площади земельного участка (ΔP), м ²	
4	Площадь земельного участка согласно сведениям Единого государственного реестра недвижимости ($P_{\text{кад}}$), м ²	827
5	Оценка расхождения P и $P_{\text{кад}}$ ($P - P_{\text{кад}}$), м ²	—
6	Предельный минимальный и максимальный размеры земельного участка ($P_{\text{мин}}$ и $P_{\text{макс}}$), м ²	—
7	Кадастровый или иной номер (обозначение) здания, сооружения, объекта незавершенного строительства, расположенного на земельном участке	—
8	Иные сведения	—

Сведения об уточняемых земельных участках

1. Сведения о характерных точках границы уточняемого земельного участка с кадастровым номером 90:12:090601:281

Зона №

Обозначение характерных точек границ	Существующие координаты, м		Уточненные координаты, м		Метод определения координат	Средняя квадратическая погрешность определения координат характерной точки (Mt), м	Формулы, примененные для расчета средней квадратической погрешности определения координат характерной точки (Mt), м
	X	Y	X	Y			
1	2	3	4	5	6	7	8
–	4974144. 45	5185650. 75	–	–	–	0.10	–
–	4974146. 04	5185675. 10	–	–	–	0.10	–
–	4974125. 63	5185676. 51	–	–	–	0.10	–
–	4974124. 30	5185651. 95	–	–	–	0.10	–
–	4974144. 45	5185650. 75	–	–	–	0.10	–

2. Сведения о частях границ уточняемого земельного участка с кадастровым номером 90:12:090601:281

Обозначение части границ		Горизонтальное проложение (S), м	Описание прохождения части границ	Отметка о наличии земельного спора о местоположении границ земельного участка
от т.	до т.			
1	2	3	4	5
–	–	–	–	–

3. Общие сведения об уточняемом земельном участке с кадастровым номером 90:12:090601:281

№ п/п	Наименование характеристики земельного участка	Значение характеристики
1	2	3
1	Адрес земельного участка	Крым Респ, Симферопольский р-н, Дзержинец снт, Таврическая ул, 269 уч
	Местоположение земельного участка (при отсутствии присвоенного адреса)	–
	Дополнительные сведения о местоположении земельного участка	–
2	Площадь земельного участка ± величина погрешности определения площади ($P \pm \Delta P$), м ²	–
3	Формула, примененная для расчета предельной допустимой погрешности определения площади земельного участка (ΔP), м ²	–

4	Площадь земельного участка согласно сведениям Единого государственного реестра недвижимости ($P_{\text{кад}}$), м^2	498
5	Оценка расхождения P и $P_{\text{кад}}$ ($P - P_{\text{кад}}$), м^2	—
6	Предельный минимальный и максимальный размеры земельного участка ($P_{\text{мин}}$ и $P_{\text{макс}}$), м^2	—
7	Кадастровый или иной номер (обозначение) здания, сооружения, объекта незавершенного строительства, расположенного на земельном участке	—
8	Иные сведения	—

Сведения об уточняемых земельных участках

1. Сведения о характерных точках границы уточняемого земельного участка с кадастровым номером 90:12:090601:286

Зона №

Обозначение характерных точек границ	Существующие координаты, м		Уточненные координаты, м		Метод определения координат	Средняя квадратическая погрешность определения координат характерной точки (Mt), м	Формулы, примененные для расчета средней квадратической погрешности определения координат характерной точки (Mt), м
	X	Y	X	Y			
1	2	3	4	5	6	7	8
–	4974148.27	5186023.31	–	–	–	0.10	–
–	4974148.42	5186025.14	–	–	–	0.10	–
–	4974150.65	5186042.12	–	–	–	0.10	–
–	4974151.38	5186048.79	–	–	–	0.10	–
–	4974151.51	5186049.95	–	–	–	0.10	–
–	4974148.61	5186050.22	–	–	–	0.10	–
–	4974134.05	5186051.57	–	–	–	0.10	–
–	4974131.13	5186051.79	–	–	–	0.10	–
–	4974115.21	5186028.65	–	–	–	0.10	–
–	4974114.31	5186026.23	–	–	–	0.10	–
–	4974131.53	5186024.31	–	–	–	0.10	–
–	4974148.27	5186023.31	–	–	–	0.10	–

2. Сведения о частях границ уточняемого земельного участка с кадастровым номером 90:12:090601:286

Обозначение части границ		Горизонтальное проложение (S), м	Описание прохождения части границ	Отметка о наличии земельного спора о местоположении границ земельного участка
от т.	до т.			
1	2	3	4	5
–	–	–	–	–

3. Общие сведения об уточняемом земельном участке с кадастровым номером 90:12:090601:286

№ п/п	Наименование характеристики земельного участка	Значение характеристики
1	2	3
1	2	3

1	Адрес земельного участка	Крым Респ, Симферопольский муниципальный район, Мирное село, Садовая улица
	Местоположение земельного участка (при отсутствии присвоенного адреса)	—
	Дополнительные сведения о местоположении земельного участка	—
2	Площадь земельного участка \pm величина погрешности определения площади ($P \pm \Delta P$), м ²	—
3	Формула, примененная для расчета предельной допустимой погрешности определения площади земельного участка (ΔP), м ²	—
4	Площадь земельного участка согласно сведениям Единого государственного реестра недвижимости ($P_{\text{кад}}$), м ²	750
5	Оценка расхождения P и $P_{\text{кад}}$ ($P - P_{\text{кад}}$), м ²	—
6	Предельный минимальный и максимальный размеры земельного участка ($P_{\text{мин}}$ и $P_{\text{макс}}$), м ²	—
7	Кадастровый или иной номер (обозначение) здания, сооружения, объекта незавершенного строительства, расположенного на земельном участке	—
8	Иные сведения	—

Сведения об уточняемых земельных участках

1. Сведения о характерных точках границы уточняемого земельного участка с кадастровым номером 90:12:090601:288

Зона №

Обозначение характерных точек границ	Существующие координаты, м		Уточненные координаты, м		Метод определения координат	Средняя квадратическая погрешность определения координат характерной точки (Mt), м	Формулы, примененные для расчета средней квадратической погрешности определения координат характерной точки (Mt), м
	X	Y	X	Y			
1	2	3	4	5	6	7	8
–	4974137. 59	5185825. 80	–	–	–	0.10	–
–	4974139. 11	5185851. 10	–	–	–	0.10	–
–	4974159. 19	5185849. 91	–	–	–	0.10	–
–	4974157. 51	5185824. 23	–	–	–	0.10	–
–	4974137. 59	5185825. 80	–	–	–	0.10	–

2. Сведения о частях границ уточняемого земельного участка с кадастровым номером 90:12:090601:288

Обозначение части границ		Горизонтальное проложение (S), м	Описание прохождения части границ	Отметка о наличии земельного спора о местоположении границ земельного участка
от т.	до т.			
1	2	3	4	5
–	–	–	–	–

3. Общие сведения об уточняемом земельном участке с кадастровым номером 90:12:090601:288

№ п/п	Наименование характеристики земельного участка	Значение характеристики
1	2	3
1	Адрес земельного участка	Крым Респ, Симферопольский р-н, Мирное с, Ореховая ул, 17 з/у, Республика Крым, м.р-н Симферопольский, с.п. Мирновское, с Мирное, снт СПК Дзержинец, ул Ореховая, з/у 17
	Местоположение земельного участка (при отсутствии присвоенного адреса)	–
	Дополнительные сведения о местоположении земельного участка	–
2	Площадь земельного участка ± величина погрешности определения площади ($P \pm \Delta P$), м ²	–
3	Формула, примененная для расчета предельной допустимой погрешности	–

	определения площади земельного участка (ΔP), m^2	
4	Площадь земельного участка согласно сведениям Единого государственного реестра недвижимости ($P_{\text{кад}}$), m^2	512
5	Оценка расхождения P и $P_{\text{кад}}$ ($P - P_{\text{кад}}$), m^2	—
6	Предельный минимальный и максимальный размеры земельного участка ($P_{\text{мин}}$ и $P_{\text{макс}}$), m^2	—
7	Кадастровый или иной номер (обозначение) здания, сооружения, объекта незавершенного строительства, расположенного на земельном участке	—
8	Иные сведения	—

Сведения об уточняемых земельных участках

1. Сведения о характерных точках границы уточняемого земельного участка с кадастровым номером 90:12:090601:289

Зона №

Обозначение характерных точек границ	Существующие координаты, м		Уточненные координаты, м		Метод определения координат	Средняя квадратическая погрешность определения координат характерной точки (Mt), м	Формулы, примененные для расчета средней квадратической погрешности определения координат характерной точки (Mt), м
	X	Y	X	Y			
1	2	3	4	5	6	7	8
–	4974448.08	5185974.70	–	–	–	0.10	–
–	4974448.38	5185999.69	–	–	–	0.10	–
–	4974427.41	5186000.92	–	–	–	0.10	–
–	4974426.72	5185975.58	–	–	–	0.10	–
–	4974448.08	5185974.70	–	–	–	0.10	–

2. Сведения о частях границ уточняемого земельного участка с кадастровым номером 90:12:090601:289

Обозначение части границ		Горизонтальное проложение (S), м	Описание прохождения части границ	Отметка о наличии земельного спора о местоположении границ земельного участка
от т.	до т.			
1	2	3	4	5
–	–	24.99	–	–
–	–	21.01	–	–
–	–	25.35	–	–
–	–	21.38	–	–

3. Общие сведения об уточняемом земельном участке с кадастровым номером 90:12:090601:289

№ п/п	Наименование характеристики земельного участка	Значение характеристики
1	2	3
1	Адрес земельного участка	Крым Респ, Симферопольский р-н, Мирное с, Садовая ул, 29 уч
	Местоположение земельного участка (при отсутствии присвоенного адреса)	–
	Дополнительные сведения о местоположении земельного участка	–
2	Площадь земельного участка ± величина погрешности определения площади ($P \pm \Delta P$), м ²	–
3	Формула, примененная для расчета	–

	предельной допустимой погрешности определения площади земельного участка (ΔP), м ²	
4	Площадь земельного участка согласно сведениям Единого государственного реестра недвижимости ($P_{\text{кад}}$), м ²	533
5	Оценка расхождения P и $P_{\text{кад}}$ ($P - P_{\text{кад}}$), м ²	—
6	Предельный минимальный и максимальный размеры земельного участка ($P_{\text{мин}}$ и $P_{\text{макс}}$), м ²	—
7	Кадастровый или иной номер (обозначение) здания, сооружения, объекта незавершенного строительства, расположенного на земельном участке	—
8	Иные сведения	—

Сведения об уточняемых земельных участках

1. Сведения о характерных точках границы уточняемого земельного участка с кадастровым номером 90:12:090601:291

Зона №

Обозначение характерных точек границ	Существующие координаты, м		Уточненные координаты, м		Метод определения координат	Средняя квадратическая погрешность определения координат характерной точки (Mt), м	Формулы, примененные для расчета средней квадратической погрешности определения координат характерной точки (Mt), м
	X	Y	X	Y			
1	2	3	4	5	6	7	8
–	4974062. 34	5185349. 08	–	–	–	0.20	–
–	4974064. 43	5185373. 92	–	–	–	0.20	–
–	4974044. 17	5185375. 82	–	–	–	0.20	–
–	4974042. 24	5185350. 19	–	–	–	0.20	–
–	4974062. 34	5185349. 08	–	–	–	0.20	–

2. Сведения о частях границ уточняемого земельного участка с кадастровым номером 90:12:090601:291

Обозначение части границ		Горизонтальное проложение (S), м	Описание прохождения части границ	Отметка о наличии земельного спора о местоположении границ земельного участка
от т.	до т.			
1	2	3	4	5
–	–	–	–	–

3. Общие сведения об уточняемом земельном участке с кадастровым номером 90:12:090601:291

№ п/п	Наименование характеристики земельного участка	Значение характеристики
1	2	3
1	Адрес земельного участка	Крым Респ, Симферопольский р-н, Дзержинец снт, Западная ул, 27 уч
	Местоположение земельного участка (при отсутствии присвоенного адреса)	–
	Дополнительные сведения о местоположении земельного участка	–
2	Площадь земельного участка ± величина погрешности определения площади ($P \pm \Delta P$), м ²	–
3	Формула, примененная для расчета предельной допустимой погрешности определения площади земельного участка (ΔP), м ²	–

4	Площадь земельного участка согласно сведениям Единого государственного реестра недвижимости ($P_{\text{кад}}$), м^2	512
5	Оценка расхождения P и $P_{\text{кад}}$ ($P - P_{\text{кад}}$), м^2	—
6	Предельный минимальный и максимальный размеры земельного участка ($P_{\text{мин}}$ и $P_{\text{макс}}$), м^2	—
7	Кадастровый или иной номер (обозначение) здания, сооружения, объекта незавершенного строительства, расположенного на земельном участке	—
8	Иные сведения	—

Сведения об уточняемых земельных участках

1. Сведения о характерных точках границы уточняемого земельного участка с кадастровым номером 90:12:090601:292

Зона №

Обозначение характерных точек границ	Существующие координаты, м		Уточненные координаты, м		Метод определения координат	Средняя квадратическая погрешность определения координат характерной точки (Mt), м	Формулы, примененные для расчета средней квадратической погрешности определения координат характерной точки (Mt), м
	X	Y	X	Y			
1	2	3	4	5	6	7	8
–	4974111. 20	5185738. 79	–	–	–	0.10	–
–	4974130. 67	5185737. 60	–	–	–	0.10	–
–	4974132. 17	5185762. 55	–	–	–	0.10	–
–	4974112. 72	5185763. 75	–	–	–	0.10	–
–	4974111. 20	5185738. 79	–	–	–	0.10	–

2. Сведения о частях границ уточняемого земельного участка с кадастровым номером 90:12:090601:292

Обозначение части границ		Горизонтальное проложение (S), м	Описание прохождения части границ	Отметка о наличии земельного спора о местоположении границ земельного участка
от т.	до т.			
1	2	3	4	5
–	–	–	–	–

3. Общие сведения об уточняемом земельном участке с кадастровым номером 90:12:090601:292

№ п/п	Наименование характеристики земельного участка	Значение характеристики
1	2	3
1	Адрес земельного участка	Крым Респ, Симферопольский р-н, Дзержинец с, Владимирская ул, 350 уч
	Местоположение земельного участка (при отсутствии присвоенного адреса)	–
	Дополнительные сведения о местоположении земельного участка	–
2	Площадь земельного участка ± величина погрешности определения площади ($P \pm \Delta P$), м ²	–
3	Формула, примененная для расчета предельной допустимой погрешности определения площади земельного участка (ΔP), м ²	–

4	Площадь земельного участка согласно сведениям Единого государственного реестра недвижимости ($P_{\text{кад}}$), м^2	487
5	Оценка расхождения P и $P_{\text{кад}}$ ($P - P_{\text{кад}}$), м^2	—
6	Предельный минимальный и максимальный размеры земельного участка ($P_{\text{мин}}$ и $P_{\text{макс}}$), м^2	—
7	Кадастровый или иной номер (обозначение) здания, сооружения, объекта незавершенного строительства, расположенного на земельном участке	—
8	Иные сведения	—

Сведения об уточняемых земельных участках

1. Сведения о характерных точках границы уточняемого земельного участка с кадастровым номером 90:12:090601:293

Зона №

Обозначение характерных точек границ	Существующие координаты, м		Уточненные координаты, м		Метод определения координат	Средняя квадратическая погрешность определения координат характерной точки (Mt), м	Формулы, примененные для расчета средней квадратической погрешности определения координат характерной точки (Mt), м
	X	Y	X	Y			
1	2	3	4	5	6	7	8
–	4974120. 94	5185883. 75	–	–	–	0.20	–
–	4974100. 98	5185885. 06	–	–	–	0.20	–
–	4974099. 26	5185860. 12	–	–	–	0.20	–
–	4974119. 32	5185858. 80	–	–	–	0.20	–
–	4974120. 94	5185883. 75	–	–	–	0.20	–

2. Сведения о частях границ уточняемого земельного участка с кадастровым номером 90:12:090601:293

Обозначение части границ		Горизонтальное проложение (S), м	Описание прохождения части границ	Отметка о наличии земельного спора о местоположении границ земельного участка
от т.	до т.			
1	2	3	4	5
–	–	20.00	–	–
–	–	25.00	–	–
–	–	20.10	–	–
–	–	25.00	–	–

3. Общие сведения об уточняемом земельном участке с кадастровым номером 90:12:090601:293

№ п/п	Наименование характеристики земельного участка	Значение характеристики
1	2	3
1	Адрес земельного участка	Крым Респ, Симферопольский р-н, Держинец снт, Ореховая ул, 435 уч
	Местоположение земельного участка (при отсутствии присвоенного адреса)	–
	Дополнительные сведения о местоположении земельного участка	–
2	Площадь земельного участка ± величина погрешности определения площади ($P \pm \Delta P$), м ²	–
3	Формула, примененная для расчета	–

	предельной допустимой погрешности определения площади земельного участка (ΔP), м ²	
4	Площадь земельного участка согласно сведениям Единого государственного реестра недвижимости ($P_{\text{кад}}$), м ²	501
5	Оценка расхождения P и $P_{\text{кад}}$ ($P - P_{\text{кад}}$), м ²	—
6	Предельный минимальный и максимальный размеры земельного участка ($P_{\text{мин}}$ и $P_{\text{макс}}$), м ²	—
7	Кадастровый или иной номер (обозначение) здания, сооружения, объекта незавершенного строительства, расположенного на земельном участке	—
8	Иные сведения	—

Сведения об уточняемых земельных участках

1. Сведения о характерных точках границы уточняемого земельного участка с кадастровым номером 90:12:090601:294

Зона №

Обозначение характерных точек границ	Существующие координаты, м		Уточненные координаты, м		Метод определения координат	Средняя квадратическая погрешность определения координат характерной точки (Mt), м	Формулы, примененные для расчета средней квадратической погрешности определения координат характерной точки (Mt), м
	X	Y	X	Y			
1	2	3	4	5	6	7	8
–	4974418. 85	5185838. 48	–	–	–	0.20	–
–	4974443. 68	5185837. 34	–	–	–	0.20	–
–	4974444. 06	5185862. 43	–	–	–	0.20	–
–	4974419. 21	5185863. 87	–	–	–	0.20	–
–	4974418. 85	5185838. 48	–	–	–	0.20	–

2. Сведения о частях границ уточняемого земельного участка с кадастровым номером 90:12:090601:294

Обозначение части границ		Горизонтальное проложение (S), м	Описание прохождения части границ	Отметка о наличии земельного спора о местоположении границ земельного участка
от т.	до т.			
1	2	3	4	5
–	–	–	–	–

3. Общие сведения об уточняемом земельном участке с кадастровым номером 90:12:090601:294

№ п/п	Наименование характеристики земельного участка	Значение характеристики
1	2	3
1	Адрес земельного участка	Крым Респ, Симферопольский р-н, Дзержинец снт, Ореховая ул, 449 уч
	Местоположение земельного участка (при отсутствии присвоенного адреса)	–
	Дополнительные сведения о местоположении земельного участка	–
2	Площадь земельного участка ± величина погрешности определения площади ($P \pm \Delta P$), м ²	–
3	Формула, примененная для расчета предельной допустимой погрешности определения площади земельного участка (ΔP), м ²	–

4	Площадь земельного участка согласно сведениям Единого государственного реестра недвижимости ($P_{\text{кад}}$), м^2	627
5	Оценка расхождения P и $P_{\text{кад}}$ ($P - P_{\text{кад}}$), м^2	—
6	Предельный минимальный и максимальный размеры земельного участка ($P_{\text{мин}}$ и $P_{\text{макс}}$), м^2	—
7	Кадастровый или иной номер (обозначение) здания, сооружения, объекта незавершенного строительства, расположенного на земельном участке	—
8	Иные сведения	—

Сведения об уточняемых земельных участках

1. Сведения о характерных точках границы уточняемого земельного участка с кадастровым номером 90:12:090601:295

Зона №

Обозначение характерных точек границ	Существующие координаты, м		Уточненные координаты, м		Метод определения координат	Средняя квадратическая погрешность определения координат характерной точки (Mt), м	Формулы, примененные для расчета средней квадратической погрешности определения координат характерной точки (Mt), м
	X	Y	X	Y			
1	2	3	4	5	6	7	8
–	4974427. 80	5185406. 63	–	–	–	0.20	–
–	4974427. 66	5185415. 63	–	–	–	0.20	–
–	4974433. 61	5185415. 62	–	–	–	0.20	–
–	4974434. 93	5185429. 14	–	–	–	0.20	–
–	4974409. 94	5185431. 49	–	–	–	0.20	–
–	4974408. 80	5185407. 68	–	–	–	0.20	–
–	4974427. 80	5185406. 63	–	–	–	0.20	–

2. Сведения о частях границ уточняемого земельного участка с кадастровым номером 90:12:090601:295

Обозначение части границ		Горизонтальное проложение (S), м	Описание прохождения части границ	Отметка о наличии земельного спора о местоположении границ земельного участка
от т.	до т.			
1	2	3	4	5
–	–	–	–	–

3. Общие сведения об уточняемом земельном участке с кадастровым номером 90:12:090601:295

№ п/п	Наименование характеристики земельного участка	Значение характеристики
1	2	3
1	Адрес земельного участка	Крым Респ, Симферопольский р-н, СПК Держинец снт, Грушовая ул, 39 земельный участок
	Местоположение земельного участка (при отсутствии присвоенного адреса)	–
	Дополнительные сведения о местоположении земельного участка	–
2	Площадь земельного участка ± величина погрешности определения	–

	площади ($P \pm \Delta P$), м ²	
3	Формула, примененная для расчета предельной допустимой погрешности определения площади земельного участка (ΔP), м ²	—
4	Площадь земельного участка согласно сведениям Единого государственного реестра недвижимости ($P_{\text{кад}}$), м ²	523
5	Оценка расхождения P и $P_{\text{кад}}$ ($P - P_{\text{кад}}$), м ²	—
6	Предельный минимальный и максимальный размеры земельного участка ($P_{\text{мин}}$ и $P_{\text{макс}}$), м ²	—
7	Кадастровый или иной номер (обозначение) здания, сооружения, объекта незавершенного строительства, расположенного на земельном участке	—
8	Иные сведения	—

Сведения об уточняемых земельных участках

1. Сведения о характерных точках границы уточняемого земельного участка с кадастровым номером 90:12:090601:296

Зона №

Обозначение характерных точек границ	Существующие координаты, м		Уточненные координаты, м		Метод определения координат	Средняя квадратическая погрешность определения координат характерной точки (Mt), м	Формулы, примененные для расчета средней квадратической погрешности определения координат характерной точки (Mt), м
	X	Y	X	Y			
1	2	3	4	5	6	7	8
–	4974218. 80	5185851. 75	–	–	–	0.20	–
–	4974238. 76	5185850. 48	–	–	–	0.20	–
–	4974240. 34	5185875. 43	–	–	–	0.20	–
–	4974220. 38	5185876. 70	–	–	–	0.20	–
–	4974218. 80	5185851. 75	–	–	–	0.20	–

2. Сведения о частях границ уточняемого земельного участка с кадастровым номером 90:12:090601:296

Обозначение части границ		Горизонтальное проложение (S), м	Описание прохождения части границ	Отметка о наличии земельного спора о местоположении границ земельного участка
от т.	до т.			
1	2	3	4	5
–	–	–	–	–

3. Общие сведения об уточняемом земельном участке с кадастровым номером 90:12:090601:296

№ п/п	Наименование характеристики земельного участка	Значение характеристики
1	2	3
1	Адрес земельного участка	Крым Респ, Симферопольский р-н, Дзержинец снт, Ореховая ул, 441 уч
	Местоположение земельного участка (при отсутствии присвоенного адреса)	–
	Дополнительные сведения о местоположении земельного участка	–
2	Площадь земельного участка ± величина погрешности определения площади ($P \pm \Delta P$), м ²	–
3	Формула, примененная для расчета предельной допустимой погрешности определения площади земельного участка (ΔP), м ²	–

4	Площадь земельного участка согласно сведениям Единого государственного реестра недвижимости ($P_{\text{кад}}$), м^2	500
5	Оценка расхождения P и $P_{\text{кад}}$ ($P - P_{\text{кад}}$), м^2	—
6	Предельный минимальный и максимальный размеры земельного участка ($P_{\text{мин}}$ и $P_{\text{макс}}$), м^2	—
7	Кадастровый или иной номер (обозначение) здания, сооружения, объекта незавершенного строительства, расположенного на земельном участке	—
8	Иные сведения	—

Сведения об уточняемых земельных участках

1. Сведения о характерных точках границы уточняемого земельного участка с кадастровым номером 90:12:090601:297

Зона №

Обозначение характерных точек границ	Существующие координаты, м		Уточненные координаты, м		Метод определения координат	Средняя квадратическая погрешность определения координат характерной точки (Mt), м	Формулы, примененные для расчета средней квадратической погрешности определения координат характерной точки (Mt), м
	X	Y	X	Y			
1	2	3	4	5	6	7	8
–	4974428.15	5185403.66	–	–	–	0.20	–
–	4974427.30	5185378.67	–	–	–	0.20	–
–	4974407.39	5185379.94	–	–	–	0.20	–
–	4974408.23	5185404.93	–	–	–	0.20	–
–	4974409.18	5185404.87	–	–	–	0.20	–
–	4974428.15	5185403.66	–	–	–	0.20	–

2. Сведения о частях границ уточняемого земельного участка с кадастровым номером 90:12:090601:297

Обозначение части границ		Горизонтальное проложение (S), м	Описание прохождения части границ	Отметка о наличии земельного спора о местоположении границ земельного участка
от т.	до т.			
1	2	3	4	5
–	–	–	–	–

3. Общие сведения об уточняемом земельном участке с кадастровым номером 90:12:090601:297

№ п/п	Наименование характеристики земельного участка	Значение характеристики
1	2	3
1	Адрес земельного участка	Крым Респ, Симферопольский р-н, Дзержинец снт, Виноградная ул, 50 уч
	Местоположение земельного участка (при отсутствии присвоенного адреса)	–
	Дополнительные сведения о местоположении земельного участка	–
2	Площадь земельного участка ± величина погрешности определения площади ($P \pm \Delta P$), м ²	–
3	Формула, примененная для расчета предельной допустимой погрешности	–

	определения площади земельного участка (ΔP), m^2	
4	Площадь земельного участка согласно сведениям Единого государственного реестра недвижимости ($P_{\text{кад}}$), m^2	499
5	Оценка расхождения P и $P_{\text{кад}}$ ($P - P_{\text{кад}}$), m^2	—
6	Предельный минимальный и максимальный размеры земельного участка ($P_{\text{мин}}$ и $P_{\text{макс}}$), m^2	—
7	Кадастровый или иной номер (обозначение) здания, сооружения, объекта незавершенного строительства, расположенного на земельном участке	—
8	Иные сведения	—

Сведения об уточняемых земельных участках

1. Сведения о характерных точках границы уточняемого земельного участка с кадастровым номером 90:12:090601:298

Зона №

Обозначение характерных точек границ	Существующие координаты, м		Уточненные координаты, м		Метод определения координат	Средняя квадратическая погрешность определения координат характерной точки (Mt), м	Формулы, примененные для расчета средней квадратической погрешности определения координат характерной точки (Mt), м
	X	Y	X	Y			
1	2	3	4	5	6	7	8
–	4974162. 11	5185617. 67	–	–	–	0.20	–
–	4974142. 51	5185618. 87	–	–	–	0.20	–
–	4974140. 60	5185594. 15	–	–	–	0.20	–
–	4974160. 38	5185592. 97	–	–	–	0.20	–
–	4974162. 11	5185617. 67	–	–	–	0.20	–

2. Сведения о частях границ уточняемого земельного участка с кадастровым номером 90:12:090601:298

Обозначение части границ		Горизонтальное проложение (S), м	Описание прохождения части границ	Отметка о наличии земельного спора о местоположении границ земельного участка
от т.	до т.			
1	2	3	4	5
–	–	–	–	–

3. Общие сведения об уточняемом земельном участке с кадастровым номером 90:12:090601:298

№ п/п	Наименование характеристики земельного участка	Значение характеристики
1	2	3
1	Адрес земельного участка	Крым Респ, Симферопольский р-н, Мирное с, СПК Держинец снт, 25 уч
	Местоположение земельного участка (при отсутствии присвоенного адреса)	–
	Дополнительные сведения о местоположении земельного участка	–
2	Площадь земельного участка ± величина погрешности определения площади ($P \pm \Delta P$), м ²	–
3	Формула, примененная для расчета предельной допустимой погрешности определения площади земельного участка (ΔP), м ²	–

4	Площадь земельного участка согласно сведениям Единого государственного реестра недвижимости ($P_{\text{кад}}$), м^2	489
5	Оценка расхождения P и $P_{\text{кад}}$ ($P - P_{\text{кад}}$), м^2	—
6	Предельный минимальный и максимальный размеры земельного участка ($P_{\text{мин}}$ и $P_{\text{макс}}$), м^2	—
7	Кадастровый или иной номер (обозначение) здания, сооружения, объекта незавершенного строительства, расположенного на земельном участке	—
8	Иные сведения	—

Сведения об уточняемых земельных участках

1. Сведения о характерных точках границы уточняемого земельного участка с кадастровым номером 90:12:090601:299

Зона №

Обозначение характерных точек границ	Существующие координаты, м		Уточненные координаты, м		Метод определения координат	Средняя квадратическая погрешность определения координат характерной точки (Mt), м	Формулы, примененные для расчета средней квадратической погрешности определения координат характерной точки (Mt), м
	X	Y	X	Y			
1	2	3	4	5	6	7	8
–	4974102. 53	5185347. 51	–	–	–	0.20	–
–	4974104. 19	5185370. 85	–	–	–	0.20	–
–	4974084. 57	5185372. 34	–	–	–	0.20	–
–	4974082. 85	5185348. 40	–	–	–	0.20	–
–	4974102. 53	5185347. 51	–	–	–	0.20	–

2. Сведения о частях границ уточняемого земельного участка с кадастровым номером 90:12:090601:299

Обозначение части границ		Горизонтальное проложение (S), м	Описание прохождения части границ	Отметка о наличии земельного спора о местоположении границ земельного участка
от т.	до т.			
1	2	3	4	5
–	–	–	–	–

3. Общие сведения об уточняемом земельном участке с кадастровым номером 90:12:090601:299

№ п/п	Наименование характеристики земельного участка	Значение характеристики
1	2	3
1	Адрес земельного участка	Крым Респ, Симферопольский р-н, Дзержинец снт, 25 уч
	Местоположение земельного участка (при отсутствии присвоенного адреса)	–
	Дополнительные сведения о местоположении земельного участка	–
2	Площадь земельного участка ± величина погрешности определения площади ($P \pm \Delta P$), м ²	–
3	Формула, примененная для расчета предельной допустимой погрешности определения площади земельного участка (ΔP), м ²	–

4	Площадь земельного участка согласно сведениям Единого государственного реестра недвижимости ($P_{\text{кад}}$), м^2	467
5	Оценка расхождения P и $P_{\text{кад}}$ ($P - P_{\text{кад}}$), м^2	—
6	Предельный минимальный и максимальный размеры земельного участка ($P_{\text{мин}}$ и $P_{\text{макс}}$), м^2	—
7	Кадастровый или иной номер (обозначение) здания, сооружения, объекта незавершенного строительства, расположенного на земельном участке	—
8	Иные сведения	—

Сведения об уточняемых земельных участках

1. Сведения о характерных точках границы уточняемого земельного участка с кадастровым номером 90:12:090601:3

Зона №

Обозначение характерных точек границ	Существующие координаты, м		Уточненные координаты, м		Метод определения координат	Средняя квадратическая погрешность определения координат характерной точки (Mt), м	Формулы, примененные для расчета средней квадратической погрешности определения координат характерной точки (Mt), м
	X	Y	X	Y			
1	2	3	4	5	6	7	8
–	4974406. 84	5185686. 57	–	–	–	0.20	–
–	4974405. 25	5185661. 65	–	–	–	0.20	–
–	4974424. 93	5185660. 17	–	–	–	0.20	–
–	4974426. 79	5185685. 08	–	–	–	0.20	–
–	4974406. 84	5185686. 57	–	–	–	0.20	–

2. Сведения о частях границ уточняемого земельного участка с кадастровым номером 90:12:090601:3

Обозначение части границ		Горизонтальное проложение (S), м	Описание прохождения части границ	Отметка о наличии земельного спора о местоположении границ земельного участка
от т.	до т.			
1	2	3	4	5
–	–	–	–	–

3. Общие сведения об уточняемом земельном участке с кадастровым номером 90:12:090601:3

№ п/п	Наименование характеристики земельного участка	Значение характеристики
1	2	3
1	Адрес земельного участка	Крым Респ, Симферопольский р-н, Дзержинец снт, 52 уч
	Местоположение земельного участка (при отсутствии присвоенного адреса)	–
	Дополнительные сведения о местоположении земельного участка	–
2	Площадь земельного участка ± величина погрешности определения площади ($P \pm \Delta P$), м ²	–
3	Формула, примененная для расчета предельной допустимой погрешности определения площади земельного участка (ΔP), м ²	–

4	Площадь земельного участка согласно сведениям Единого государственного реестра недвижимости ($P_{\text{кад}}$), м^2	496
5	Оценка расхождения P и $P_{\text{кад}}$ ($P - P_{\text{кад}}$), м^2	—
6	Предельный минимальный и максимальный размеры земельного участка ($P_{\text{мин}}$ и $P_{\text{макс}}$), м^2	—
7	Кадастровый или иной номер (обозначение) здания, сооружения, объекта незавершенного строительства, расположенного на земельном участке	—
8	Иные сведения	—

Сведения об уточняемых земельных участках

1. Сведения о характерных точках границы уточняемого земельного участка с кадастровым номером 90:12:090601:30

Зона №

Обозначение характерных точек границ	Существующие координаты, м		Уточненные координаты, м		Метод определения координат	Средняя квадратическая погрешность определения координат характерной точки (Mt), м	Формулы, примененные для расчета средней квадратической погрешности определения координат характерной точки (Mt), м
	X	Y	X	Y			
1	2	3	4	5	6	7	8
–	4974151.04	5185737.10	–	–	–	0.20	–
–	4974170.21	5185735.62	–	–	–	0.20	–
–	4974172.39	5185760.60	–	–	–	0.20	–
–	4974152.86	5185762.26	–	–	–	0.20	–
–	4974151.04	5185737.10	–	–	–	0.20	–

2. Сведения о частях границ уточняемого земельного участка с кадастровым номером 90:12:090601:30

Обозначение части границ		Горизонтальное проложение (S), м	Описание прохождения части границ	Отметка о наличии земельного спора о местоположении границ земельного участка
от т.	до т.			
1	2	3	4	5
–	–	–	–	–

3. Общие сведения об уточняемом земельном участке с кадастровым номером 90:12:090601:30

№ п/п	Наименование характеристики земельного участка	Значение характеристики
1	2	3
1	Адрес земельного участка	Крым Респ, Симферопольский р-н, Дзержинец снт, Владимирская ул, 348 уч
	Местоположение земельного участка (при отсутствии присвоенного адреса)	–
	Дополнительные сведения о местоположении земельного участка	–
2	Площадь земельного участка ± величина погрешности определения площади ($P \pm \Delta P$), м ²	–
3	Формула, примененная для расчета предельной допустимой погрешности определения площади земельного участка (ΔP), м ²	–

4	Площадь земельного участка согласно сведениям Единого государственного реестра недвижимости ($P_{\text{кад}}$), м^2	488
5	Оценка расхождения P и $P_{\text{кад}}$ ($P - P_{\text{кад}}$), м^2	—
6	Предельный минимальный и максимальный размеры земельного участка ($P_{\text{мин}}$ и $P_{\text{макс}}$), м^2	—
7	Кадастровый или иной номер (обозначение) здания, сооружения, объекта незавершенного строительства, расположенного на земельном участке	—
8	Иные сведения	—

Сведения об уточняемых земельных участках

1. Сведения о характерных точках границы уточняемого земельного участка с кадастровым номером 90:12:090601:302

Зона №

Обозначение характерных точек границ	Существующие координаты, м		Уточненные координаты, м		Метод определения координат	Средняя квадратическая погрешность определения координат характерной точки (Mt), м	Формулы, примененные для расчета средней квадратической погрешности определения координат характерной точки (Mt), м
	X	Y	X	Y			
1	2	3	4	5	6	7	8
–	4974263. 05	5185359. 08	–	–	–	0.20	–
–	4974242. 50	5185360. 68	–	–	–	0.20	–
–	4974241. 51	5185336. 60	–	–	–	0.20	–
–	4974262. 20	5185335. 09	–	–	–	0.20	–
–	4974263. 05	5185359. 08	–	–	–	0.20	–

2. Сведения о частях границ уточняемого земельного участка с кадастровым номером 90:12:090601:302

Обозначение части границ		Горизонтальное проложение (S), м	Описание прохождения части границ	Отметка о наличии земельного спора о местоположении границ земельного участка
от т.	до т.			
1	2	3	4	5
–	–	–	–	–

3. Общие сведения об уточняемом земельном участке с кадастровым номером 90:12:090601:302

№ п/п	Наименование характеристики земельного участка	Значение характеристики
1	2	3
1	Адрес земельного участка	Крым Респ, Симферопольский р-н, Мирное с, Западная ул, 20 уч
	Местоположение земельного участка (при отсутствии присвоенного адреса)	–
	Дополнительные сведения о местоположении земельного участка	–
2	Площадь земельного участка ± величина погрешности определения площади ($P \pm \Delta P$), м ²	–
3	Формула, примененная для расчета предельной допустимой погрешности определения площади земельного участка (ΔP), м ²	–

4	Площадь земельного участка согласно сведениям Единого государственного реестра недвижимости ($P_{\text{кад}}$), м^2	497
5	Оценка расхождения P и $P_{\text{кад}}$ ($P - P_{\text{кад}}$), м^2	—
6	Предельный минимальный и максимальный размеры земельного участка ($P_{\text{мин}}$ и $P_{\text{макс}}$), м^2	—
7	Кадастровый или иной номер (обозначение) здания, сооружения, объекта незавершенного строительства, расположенного на земельном участке	—
8	Иные сведения	—

Сведения об уточняемых земельных участках

1. Сведения о характерных точках границы уточняемого земельного участка с кадастровым номером 90:12:090601:303

Зона №

Обозначение характерных точек границ	Существующие координаты, м		Уточненные координаты, м		Метод определения координат	Средняя квадратическая погрешность определения координат характерной точки (Mt), м	Формулы, примененные для расчета средней квадратической погрешности определения координат характерной точки (Mt), м
	X	Y	X	Y			
1	2	3	4	5	6	7	8
–	4974329. 83	5185441. 86	–	–	–	0.20	–
–	4974331. 80	5185467. 24	–	–	–	0.20	–
–	4974311. 88	5185469. 09	–	–	–	0.20	–
–	4974309. 91	5185443. 72	–	–	–	0.20	–
–	4974329. 83	5185441. 86	–	–	–	0.20	–

2. Сведения о частях границ уточняемого земельного участка с кадастровым номером 90:12:090601:303

Обозначение части границ		Горизонтальное проложение (S), м	Описание прохождения части границ	Отметка о наличии земельного спора о местоположении границ земельного участка
от т.	до т.			
1	2	3	4	5
–	–	–	–	–

3. Общие сведения об уточняемом земельном участке с кадастровым номером 90:12:090601:303

№ п/п	Наименование характеристики земельного участка	Значение характеристики
1	2	3
1	Адрес земельного участка	Крым Респ, Симферопольский р-н, Дзержинец снт, Грушевая ул, 96 уч
	Местоположение земельного участка (при отсутствии присвоенного адреса)	–
	Дополнительные сведения о местоположении земельного участка	–
2	Площадь земельного участка ± величина погрешности определения площади ($P \pm \Delta P$), м ²	–
3	Формула, примененная для расчета предельной допустимой погрешности определения площади земельного участка (ΔP), м ²	–

4	Площадь земельного участка согласно сведениям Единого государственного реестра недвижимости ($P_{\text{кад}}$), м^2	509
5	Оценка расхождения P и $P_{\text{кад}}$ ($P - P_{\text{кад}}$), м^2	—
6	Предельный минимальный и максимальный размеры земельного участка ($P_{\text{мин}}$ и $P_{\text{макс}}$), м^2	—
7	Кадастровый или иной номер (обозначение) здания, сооружения, объекта незавершенного строительства, расположенного на земельном участке	—
8	Иные сведения	—

Сведения об уточняемых земельных участках

1. Сведения о характерных точках границы уточняемого земельного участка с кадастровым номером 90:12:090601:304

Зона №

Обозначение характерных точек границ	Существующие координаты, м		Уточненные координаты, м		Метод определения координат	Средняя квадратическая погрешность определения координат характерной точки (Mt), м	Формулы, примененные для расчета средней квадратической погрешности определения координат характерной точки (Mt), м
	X	Y	X	Y			
1	2	3	4	5	6	7	8
–	4974184. 21	5185934. 37	–	–	–	0.20	–
–	4974182. 49	5185909. 44	–	–	–	0.20	–
–	4974202. 56	5185908. 22	–	–	–	0.20	–
–	4974204. 08	5185933. 17	–	–	–	0.20	–
–	4974184. 21	5185934. 37	–	–	–	0.20	–

2. Сведения о частях границ уточняемого земельного участка с кадастровым номером 90:12:090601:304

Обозначение части границ		Горизонтальное проложение (S), м	Описание прохождения части границ	Отметка о наличии земельного спора о местоположении границ земельного участка
от т.	до т.			
1	2	3	4	5
–	–	–	–	–

3. Общие сведения об уточняемом земельном участке с кадастровым номером 90:12:090601:304

№ п/п	Наименование характеристики земельного участка	Значение характеристики
1	2	3
1	Адрес земельного участка	Крым Респ, Симферопольский р-н, Дзержинец снт, Ягодная ул, 475 д
	Местоположение земельного участка (при отсутствии присвоенного адреса)	–
	Дополнительные сведения о местоположении земельного участка	–
2	Площадь земельного участка ± величина погрешности определения площади ($P \pm \Delta P$), м ²	–
3	Формула, примененная для расчета предельной допустимой погрешности определения площади земельного участка (ΔP), м ²	–

4	Площадь земельного участка согласно сведениям Единого государственного реестра недвижимости ($P_{\text{кад}}$), м^2	500
5	Оценка расхождения P и $P_{\text{кад}}$ ($P - P_{\text{кад}}$), м^2	—
6	Предельный минимальный и максимальный размеры земельного участка ($P_{\text{мин}}$ и $P_{\text{макс}}$), м^2	—
7	Кадастровый или иной номер (обозначение) здания, сооружения, объекта незавершенного строительства, расположенного на земельном участке	—
8	Иные сведения	—

Сведения об уточняемых земельных участках

1. Сведения о характерных точках границы уточняемого земельного участка с кадастровым номером 90:12:090601:306

Зона №

Обозначение характерных точек границ	Существующие координаты, м		Уточненные координаты, м		Метод определения координат	Средняя квадратическая погрешность определения координат характерной точки (Mt), м	Формулы, примененные для расчета средней квадратической погрешности определения координат характерной точки (Mt), м
	X	Y	X	Y			
1	2	3	4	5	6	7	8
–	4974017. 29	5185832. 21	–	–	–	0.20	–
–	4974018. 99	5185857. 46	–	–	–	0.20	–
–	4973999. 03	5185858. 48	–	–	–	0.20	–
–	4973997. 48	5185833. 60	–	–	–	0.20	–
–	4974017. 29	5185832. 21	–	–	–	0.20	–

2. Сведения о частях границ уточняемого земельного участка с кадастровым номером 90:12:090601:306

Обозначение части границ		Горизонтальное проложение (S), м	Описание прохождения части границ	Отметка о наличии земельного спора о местоположении границ земельного участка
от т.	до т.			
1	2	3	4	5
–	–	–	–	–

3. Общие сведения об уточняемом земельном участке с кадастровым номером 90:12:090601:306

№ п/п	Наименование характеристики земельного участка	Значение характеристики
1	2	3
1	Адрес земельного участка	Крым Респ, Симферопольский р-н, Дзержинец СПК, Ореховая ул, 3 уч
	Местоположение земельного участка (при отсутствии присвоенного адреса)	–
	Дополнительные сведения о местоположении земельного участка	–
2	Площадь земельного участка ± величина погрешности определения площади ($P \pm \Delta P$), м ²	–
3	Формула, примененная для расчета предельной допустимой погрешности определения площади земельного участка (ΔP), м ²	–

4	Площадь земельного участка согласно сведениям Единого государственного реестра недвижимости ($P_{\text{кад}}$), м^2	500
5	Оценка расхождения P и $P_{\text{кад}}$ ($P - P_{\text{кад}}$), м^2	—
6	Предельный минимальный и максимальный размеры земельного участка ($P_{\text{мин}}$ и $P_{\text{макс}}$), м^2	—
7	Кадастровый или иной номер (обозначение) здания, сооружения, объекта незавершенного строительства, расположенного на земельном участке	—
8	Иные сведения	—

Сведения об уточняемых земельных участках

1. Сведения о характерных точках границы уточняемого земельного участка с кадастровым номером 90:12:090601:307

Зона №

Обозначение характерных точек границ	Существующие координаты, м		Уточненные координаты, м		Метод определения координат	Средняя квадратическая погрешность определения координат характерной точки (Mt), м	Формулы, примененные для расчета средней квадратической погрешности определения координат характерной точки (Mt), м
	X	Y	X	Y			
1	2	3	4	5	6	7	8
–	4974314. 75	5185782. 82	–	–	–	0.10	–
–	4974316. 50	5185813. 68	–	–	–	0.10	–
–	4974296. 38	5185815. 03	–	–	–	0.10	–
–	4974294. 74	5185784. 34	–	–	–	0.10	–
–	4974314. 75	5185782. 82	–	–	–	0.10	–

2. Сведения о частях границ уточняемого земельного участка с кадастровым номером 90:12:090601:307

Обозначение части границ		Горизонтальное проложение (S), м	Описание прохождения части границ	Отметка о наличии земельного спора о местоположении границ земельного участка
от т.	до т.			
1	2	3	4	5
–	–	–	–	–

3. Общие сведения об уточняемом земельном участке с кадастровым номером 90:12:090601:307

№ п/п	Наименование характеристики земельного участка	Значение характеристики
1	2	3
1	Адрес земельного участка	Крым Респ, Симферопольский р-н, Дзержинец снт, Центральная ул, 32 уч
	Местоположение земельного участка (при отсутствии присвоенного адреса)	–
	Дополнительные сведения о местоположении земельного участка	–
2	Площадь земельного участка ± величина погрешности определения площади ($P \pm \Delta P$), м ²	–
3	Формула, примененная для расчета предельной допустимой погрешности определения площади земельного участка (ΔP), м ²	–

4	Площадь земельного участка согласно сведениям Единого государственного реестра недвижимости ($P_{\text{кад}}$), м^2	620
5	Оценка расхождения P и $P_{\text{кад}}$ ($P - P_{\text{кад}}$), м^2	—
6	Предельный минимальный и максимальный размеры земельного участка ($P_{\text{мин}}$ и $P_{\text{макс}}$), м^2	—
7	Кадастровый или иной номер (обозначение) здания, сооружения, объекта незавершенного строительства, расположенного на земельном участке	—
8	Иные сведения	—

Сведения об уточняемых земельных участках

1. Сведения о характерных точках границы уточняемого земельного участка с кадастровым номером 90:12:090601:308

Зона №

Обозначение характерных точек границ	Существующие координаты, м		Уточненные координаты, м		Метод определения координат	Средняя квадратическая погрешность определения координат характерной точки (Mt), м	Формулы, примененные для расчета средней квадратической погрешности определения координат характерной точки (Mt), м
	X	Y	X	Y			
1	2	3	4	5	6	7	8
–	4974432. 43	5184614. 13	–	–	–	0.10	–
–	4974431. 15	5184652. 10	–	–	–	0.10	–
–	4974405. 81	5184651. 21	–	–	–	0.10	–
–	4974407. 14	5184613. 23	–	–	–	0.10	–
–	4974432. 43	5184614. 13	–	–	–	0.10	–

2. Сведения о частях границ уточняемого земельного участка с кадастровым номером 90:12:090601:308

Обозначение части границ		Горизонтальное проложение (S), м	Описание прохождения части границ	Отметка о наличии земельного спора о местоположении границ земельного участка
от т.	до т.			
1	2	3	4	5
–	–	–	–	–

3. Общие сведения об уточняемом земельном участке с кадастровым номером 90:12:090601:308

№ п/п	Наименование характеристики земельного участка	Значение характеристики
1	2	3
1	Адрес земельного участка	Крым Респ, Симферопольский р-н, Дзержинец снт, Чайная ул, 142 уч
	Местоположение земельного участка (при отсутствии присвоенного адреса)	–
	Дополнительные сведения о местоположении земельного участка	–
2	Площадь земельного участка ± величина погрешности определения площади ($P \pm \Delta P$), м ²	–
3	Формула, примененная для расчета предельной допустимой погрешности определения площади земельного участка (ΔP), м ²	–

4	Площадь земельного участка согласно сведениям Единого государственного реестра недвижимости ($P_{\text{кад}}$), м^2	963
5	Оценка расхождения P и $P_{\text{кад}}$ ($P - P_{\text{кад}}$), м^2	—
6	Предельный минимальный и максимальный размеры земельного участка ($P_{\text{мин}}$ и $P_{\text{макс}}$), м^2	—
7	Кадастровый или иной номер (обозначение) здания, сооружения, объекта незавершенного строительства, расположенного на земельном участке	—
8	Иные сведения	—

Сведения об уточняемых земельных участках

1. Сведения о характерных точках границы уточняемого земельного участка с кадастровым номером 90:12:090601:31

Зона №

Обозначение характерных точек границ	Существующие координаты, м		Уточненные координаты, м		Метод определения координат	Средняя квадратическая погрешность определения координат характерной точки (Mt), м	Формулы, примененные для расчета средней квадратической погрешности определения координат характерной точки (Mt), м
	X	Y	X	Y			
1	2	3	4	5	6	7	8
–	4974189. 87	5185733. 94	–	–	–	0.20	–
–	4974192. 33	5185759. 10	–	–	–	0.20	–
–	4974172. 39	5185760. 60	–	–	–	0.20	–
–	4974170. 21	5185735. 62	–	–	–	0.20	–
–	4974189. 87	5185733. 94	–	–	–	0.20	–

2. Сведения о частях границ уточняемого земельного участка с кадастровым номером 90:12:090601:31

Обозначение части границ		Горизонтальное проложение (S), м	Описание прохождения части границ	Отметка о наличии земельного спора о местоположении границ земельного участка
от т.	до т.			
1	2	3	4	5
–	–	–	–	–

3. Общие сведения об уточняемом земельном участке с кадастровым номером 90:12:090601:31

№ п/п	Наименование характеристики земельного участка	Значение характеристики
1	2	3
1	Адрес земельного участка	Крым Респ, Симферопольский р-н, Дзержинец снт, Владимирская ул, 347 уч
	Местоположение земельного участка (при отсутствии присвоенного адреса)	–
	Дополнительные сведения о местоположении земельного участка	–
2	Площадь земельного участка ± величина погрешности определения площади ($P \pm \Delta P$), м ²	–
3	Формула, примененная для расчета предельной допустимой погрешности определения площади земельного участка (ΔP), м ²	–

4	Площадь земельного участка согласно сведениям Единого государственного реестра недвижимости ($P_{\text{кад}}$), м^2	500
5	Оценка расхождения P и $P_{\text{кад}}$ ($P - P_{\text{кад}}$), м^2	—
6	Предельный минимальный и максимальный размеры земельного участка ($P_{\text{мин}}$ и $P_{\text{макс}}$), м^2	—
7	Кадастровый или иной номер (обозначение) здания, сооружения, объекта незавершенного строительства, расположенного на земельном участке	—
8	Иные сведения	—

Сведения об уточняемых земельных участках

1. Сведения о характерных точках границы уточняемого земельного участка с кадастровым номером 90:12:090601:310

Зона №

Обозначение характерных точек границ	Существующие координаты, м		Уточненные координаты, м		Метод определения координат	Средняя квадратическая погрешность определения координат характерной точки (Mt), м	Формулы, примененные для расчета средней квадратической погрешности определения координат характерной точки (Mt), м
	X	Y	X	Y			
1	2	3	4	5	6	7	8
–	4974219. 19	5185499. 68	–	–	–	0.20	–
–	4974193. 83	5185502. 65	–	–	–	0.20	–
–	4974192. 33	5185482. 67	–	–	–	0.20	–
–	4974218. 03	5185480. 51	–	–	–	0.20	–
–	4974219. 19	5185499. 68	–	–	–	0.20	–

2. Сведения о частях границ уточняемого земельного участка с кадастровым номером 90:12:090601:310

Обозначение части границ		Горизонтальное проложение (S), м	Описание прохождения части границ	Отметка о наличии земельного спора о местоположении границ земельного участка
от т.	до т.			
1	2	3	4	5
–	–	–	–	–

3. Общие сведения об уточняемом земельном участке с кадастровым номером 90:12:090601:310

№ п/п	Наименование характеристики земельного участка	Значение характеристики
1	2	3
1	Адрес земельного участка	Крым Респ, Симферопольский р-н, Дзержинец снт, Клубничная ул, 121 д
	Местоположение земельного участка (при отсутствии присвоенного адреса)	–
	Дополнительные сведения о местоположении земельного участка	–
2	Площадь земельного участка ± величина погрешности определения площади ($P \pm \Delta P$), м ²	–
3	Формула, примененная для расчета предельной допустимой погрешности определения площади земельного участка (ΔP), м ²	–

4	Площадь земельного участка согласно сведениям Единого государственного реестра недвижимости ($P_{\text{кад}}$), м^2	503
5	Оценка расхождения P и $P_{\text{кад}}$ ($P - P_{\text{кад}}$), м^2	—
6	Предельный минимальный и максимальный размеры земельного участка ($P_{\text{мин}}$ и $P_{\text{макс}}$), м^2	—
7	Кадастровый или иной номер (обозначение) здания, сооружения, объекта незавершенного строительства, расположенного на земельном участке	—
8	Иные сведения	—

Сведения об уточняемых земельных участках

1. Сведения о характерных точках границы уточняемого земельного участка с кадастровым номером 90:12:090601:311

Зона №

Обозначение характерных точек границ	Существующие координаты, м		Уточненные координаты, м		Метод определения координат	Средняя квадратическая погрешность определения координат характерной точки (Mt), м	Формулы, примененные для расчета средней квадратической погрешности определения координат характерной точки (Mt), м
	X	Y	X	Y			
1	2	3	4	5	6	7	8
–	4974393. 83	5184967. 54	–	–	–	0.20	–
–	4974420. 80	5184968. 71	–	–	–	0.20	–
–	4974421. 60	5184950. 22	–	–	–	0.20	–
–	4974396. 24	5184949. 13	–	–	–	0.20	–
–	4974393. 83	5184967. 54	–	–	–	0.20	–

2. Сведения о частях границ уточняемого земельного участка с кадастровым номером 90:12:090601:311

Обозначение части границ		Горизонтальное проложение (S), м	Описание прохождения части границ	Отметка о наличии земельного спора о местоположении границ земельного участка
от т.	до т.			
1	2	3	4	5
–	–	–	–	–

3. Общие сведения об уточняемом земельном участке с кадастровым номером 90:12:090601:311

№ п/п	Наименование характеристики земельного участка	Значение характеристики
1	2	3
1	Адрес земельного участка	Крым Респ, Симферопольский р-н, Дзержинец снт, Чайная ул, 159 уч
	Местоположение земельного участка (при отсутствии присвоенного адреса)	–
	Дополнительные сведения о местоположении земельного участка	–
2	Площадь земельного участка ± величина погрешности определения площади ($P \pm \Delta P$), м ²	–
3	Формула, примененная для расчета предельной допустимой погрешности определения площади земельного участка (ΔP), м ²	–

4	Площадь земельного участка согласно сведениям Единого государственного реестра недвижимости ($P_{\text{кад}}$), м^2	485
5	Оценка расхождения P и $P_{\text{кад}}$ ($P - P_{\text{кад}}$), м^2	—
6	Предельный минимальный и максимальный размеры земельного участка ($P_{\text{мин}}$ и $P_{\text{макс}}$), м^2	—
7	Кадастровый или иной номер (обозначение) здания, сооружения, объекта незавершенного строительства, расположенного на земельном участке	—
8	Иные сведения	—

Сведения об уточняемых земельных участках

1. Сведения о характерных точках границы уточняемого земельного участка с кадастровым номером 90:12:090601:312

Зона №

Обозначение характерных точек границ	Существующие координаты, м		Уточненные координаты, м		Метод определения координат	Средняя квадратическая погрешность определения координат характерной точки (Mt), м	Формулы, примененные для расчета средней квадратической погрешности определения координат характерной точки (Mt), м
	X	Y	X	Y			
1	2	3	4	5	6	7	8
–	4974104.08	5185939.19	–	–	–	0.20	–
–	4974103.72	5185935.24	–	–	–	0.20	–
–	4974102.14	5185914.59	–	–	–	0.20	–
–	4974122.34	5185913.41	–	–	–	0.20	–
–	4974124.15	5185938.19	–	–	–	0.20	–
–	4974104.08	5185939.19	–	–	–	0.20	–

2. Сведения о частях границ уточняемого земельного участка с кадастровым номером 90:12:090601:312

Обозначение части границ		Горизонтальное проложение (S), м	Описание прохождения части границ	Отметка о наличии земельного спора о местоположении границ земельного участка
от т.	до т.			
1	2	3	4	5
–	–	–	–	–

3. Общие сведения об уточняемом земельном участке с кадастровым номером 90:12:090601:312

№ п/п	Наименование характеристики земельного участка	Значение характеристики
1	2	3
1	Адрес земельного участка	Крым Респ, Симферопольский р-н, Дзержинец снт, Ягодная ул, 471 уч
	Местоположение земельного участка (при отсутствии присвоенного адреса)	–
	Дополнительные сведения о местоположении земельного участка	–
2	Площадь земельного участка ± величина погрешности определения площади ($P \pm \Delta P$), м ²	–
3	Формула, примененная для расчета предельной допустимой погрешности	–

	определения площади земельного участка (ΔP), m^2	
4	Площадь земельного участка согласно сведениям Единого государственного реестра недвижимости ($P_{\text{кад}}$), m^2	500
5	Оценка расхождения P и $P_{\text{кад}}$ ($P - P_{\text{кад}}$), m^2	—
6	Предельный минимальный и максимальный размеры земельного участка ($P_{\text{мин}}$ и $P_{\text{макс}}$), m^2	—
7	Кадастровый или иной номер (обозначение) здания, сооружения, объекта незавершенного строительства, расположенного на земельном участке	—
8	Иные сведения	—

Сведения об уточняемых земельных участках

1. Сведения о характерных точках границы уточняемого земельного участка с кадастровым номером 90:12:090601:313

Зона №

Обозначение характерных точек границ	Существующие координаты, м		Уточненные координаты, м		Метод определения координат	Средняя квадратическая погрешность определения координат характерной точки (Mt), м	Формулы, примененные для расчета средней квадратической погрешности определения координат характерной точки (Mt), м
	X	Y	X	Y			
1	2	3	4	5	6	7	8
–	4974076. 64	5185542. 87	–	–	–	0.20	–
–	4974056. 73	5185544. 36	–	–	–	0.20	–
–	4974055. 17	5185519. 41	–	–	–	0.20	–
–	4974075. 09	5185517. 89	–	–	–	0.20	–
–	4974076. 64	5185542. 87	–	–	–	0.20	–

2. Сведения о частях границ уточняемого земельного участка с кадастровым номером 90:12:090601:313

Обозначение части границ		Горизонтальное проложение (S), м	Описание прохождения части границ	Отметка о наличии земельного спора о местоположении границ земельного участка
от т.	до т.			
1	2	3	4	5
–	–	19.97	–	–
–	–	25.00	–	–
–	–	19.98	–	–
–	–	25.03	–	–

3. Общие сведения об уточняемом земельном участке с кадастровым номером 90:12:090601:313

№ п/п	Наименование характеристики земельного участка	Значение характеристики
1	2	3
1	Адрес земельного участка	Крым Респ, Симферопольский р-н, Держинец с, Клубничная ул, 150 уч
	Местоположение земельного участка (при отсутствии присвоенного адреса)	–
	Дополнительные сведения о местоположении земельного участка	–
2	Площадь земельного участка ± величина погрешности определения площади (P ± ΔP), м ²	–
3	Формула, примененная для расчета	–

	предельной допустимой погрешности определения площади земельного участка (ΔP), м ²	
4	Площадь земельного участка согласно сведениям Единого государственного реестра недвижимости ($P_{\text{кад}}$), м ²	500
5	Оценка расхождения P и $P_{\text{кад}}$ ($P - P_{\text{кад}}$), м ²	—
6	Предельный минимальный и максимальный размеры земельного участка ($P_{\text{мин}}$ и $P_{\text{макс}}$), м ²	—
7	Кадастровый или иной номер (обозначение) здания, сооружения, объекта незавершенного строительства, расположенного на земельном участке	—
8	Иные сведения	—

Сведения об уточняемых земельных участках

1. Сведения о характерных точках границы уточняемого земельного участка с кадастровым номером 90:12:090601:316

Зона №

Обозначение характерных точек границ	Существующие координаты, м		Уточненные координаты, м		Метод определения координат	Средняя квадратическая погрешность определения координат характерной точки (Mt), м	Формулы, примененные для расчета средней квадратической погрешности определения координат характерной точки (Mt), м
	X	Y	X	Y			
1	2	3	4	5	6	7	8
–	4974128. 87	5185706. 53	–	–	–	0.20	–
–	4974126. 80	5185681. 84	–	–	–	0.20	–
–	4974146. 86	5185679. 76	–	–	–	0.20	–
–	4974148. 77	5185705. 09	–	–	–	0.20	–
–	4974128. 87	5185706. 53	–	–	–	0.20	–

2. Сведения о частях границ уточняемого земельного участка с кадастровым номером 90:12:090601:316

Обозначение части границ		Горизонтальное проложение (S), м	Описание прохождения части границ	Отметка о наличии земельного спора о местоположении границ земельного участка
от т.	до т.			
1	2	3	4	5
–	–	–	–	–

3. Общие сведения об уточняемом земельном участке с кадастровым номером 90:12:090601:316

№ п/п	Наименование характеристики земельного участка	Значение характеристики
1	2	3
1	Адрес земельного участка	Крым Респ, Симферопольский м.р-н, Мирновское с.п., Мирное, снт СПК Дзержинец с, Таврическая ул
	Местоположение земельного участка (при отсутствии присвоенного адреса)	–
	Дополнительные сведения о местоположении земельного участка	–
2	Площадь земельного участка ± величина погрешности определения площади ($P \pm \Delta P$), м ²	–
3	Формула, примененная для расчета предельной допустимой погрешности определения площади земельного	–

	участка (ΔP), м ²	
4	Площадь земельного участка согласно сведениям Единого государственного реестра недвижимости ($P_{\text{кад}}$), м ²	503
5	Оценка расхождения P и $P_{\text{кад}}$ ($P - P_{\text{кад}}$), м ²	—
6	Предельный минимальный и максимальный размеры земельного участка ($P_{\text{мин}}$ и $P_{\text{макс}}$), м ²	—
7	Кадастровый или иной номер (обозначение) здания, сооружения, объекта незавершенного строительства, расположенного на земельном участке	—
8	Иные сведения	—

Сведения об уточняемых земельных участках

1. Сведения о характерных точках границы уточняемого земельного участка с кадастровым номером 90:12:090601:317

Зона №

Обозначение характерных точек границ	Существующие координаты, м		Уточненные координаты, м		Метод определения координат	Средняя квадратическая погрешность определения координат характерной точки (Mt), м	Формулы, примененные для расчета средней квадратической погрешности определения координат характерной точки (Mt), м
	X	Y	X	Y			
1	2	3	4	5	6	7	8
–	4974403.94	5185350.59	–	–	–	0.10	–
–	4974394.52	5185350.98	–	–	–	0.10	–
–	4974394.54	5185349.18	–	–	–	0.10	–
–	4974383.96	5185349.65	–	–	–	0.10	–
–	4974384.02	5185350.89	–	–	–	0.10	–
–	4974385.46	5185375.94	–	–	–	0.10	–
–	4974405.58	5185374.67	–	–	–	0.10	–
–	4974403.94	5185350.59	–	–	–	0.10	–

2. Сведения о частях границ уточняемого земельного участка с кадастровым номером 90:12:090601:317

Обозначение части границ		Горизонтальное проложение (S), м	Описание прохождения части границ	Отметка о наличии земельного спора о местоположении границ земельного участка
от т.	до т.			
1	2	3	4	5
–	–	–	–	–

3. Общие сведения об уточняемом земельном участке с кадастровым номером 90:12:090601:317

№ п/п	Наименование характеристики земельного участка	Значение характеристики
1	2	3
1	Адрес земельного участка	Крым Респ, Симферопольский р-н, Дзержинец снт, Виноградная ул, 31 уч
	Местоположение земельного участка (при отсутствии присвоенного адреса)	–
	Дополнительные сведения о местоположении земельного участка	–
2	Площадь земельного участка ±	–

	величина погрешности определения площади ($P \pm \Delta P$), м ²	
3	Формула, примененная для расчета предельной допустимой погрешности определения площади земельного участка (ΔP), м ²	—
4	Площадь земельного участка согласно сведениям Единого государственного реестра недвижимости ($P_{\text{кад}}$), м ²	507
5	Оценка расхождения P и $P_{\text{кад}}$ ($P - P_{\text{кад}}$), м ²	—
6	Предельный минимальный и максимальный размеры земельного участка ($P_{\text{мин}}$ и $P_{\text{макс}}$), м ²	—
7	Кадастровый или иной номер (обозначение) здания, сооружения, объекта незавершенного строительства, расположенного на земельном участке	—
8	Иные сведения	—

Сведения об уточняемых земельных участках

1. Сведения о характерных точках границы уточняемого земельного участка с кадастровым номером 90:12:090601:319

Зона №

Обозначение характерных точек границ	Существующие координаты, м		Уточненные координаты, м		Метод определения координат	Средняя квадратическая погрешность определения координат характерной точки (Mt), м	Формулы, примененные для расчета средней квадратической погрешности определения координат характерной точки (Mt), м
	X	Y	X	Y			
1	2	3	4	5	6	7	8
–	4974462. 53	5184593. 67	–	–	–	0.10	–
–	4974462. 06	5184612. 85	–	–	–	0.10	–
–	4974437. 07	5184612. 22	–	–	–	0.10	–
–	4974437. 54	5184593. 07	–	–	–	0.10	–
–	4974462. 53	5184593. 67	–	–	–	0.10	–

2. Сведения о частях границ уточняемого земельного участка с кадастровым номером 90:12:090601:319

Обозначение части границ		Горизонтальное проложение (S), м	Описание прохождения части границ	Отметка о наличии земельного спора о местоположении границ земельного участка
от т.	до т.			
1	2	3	4	5
–	–	–	–	–

3. Общие сведения об уточняемом земельном участке с кадастровым номером 90:12:090601:319

№ п/п	Наименование характеристики земельного участка	Значение характеристики
1	2	3
1	Адрес земельного участка	Крым Респ, Симферопольский р-н, Дзержинец снт, Чайная ул, 169 уч
	Местоположение земельного участка (при отсутствии присвоенного адреса)	–
	Дополнительные сведения о местоположении земельного участка	–
2	Площадь земельного участка ± величина погрешности определения площади ($P \pm \Delta P$), м ²	–
3	Формула, примененная для расчета предельной допустимой погрешности определения площади земельного участка (ΔP), м ²	–

4	Площадь земельного участка согласно сведениям Единого государственного реестра недвижимости ($P_{\text{кад}}$), м^2	479
5	Оценка расхождения P и $P_{\text{кад}}$ ($P - P_{\text{кад}}$), м^2	—
6	Предельный минимальный и максимальный размеры земельного участка ($P_{\text{мин}}$ и $P_{\text{макс}}$), м^2	—
7	Кадастровый или иной номер (обозначение) здания, сооружения, объекта незавершенного строительства, расположенного на земельном участке	—
8	Иные сведения	—

Сведения об уточняемых земельных участках

1. Сведения о характерных точках границы уточняемого земельного участка с кадастровым номером 90:12:090601:32

Зона №

Обозначение характерных точек границ	Существующие координаты, м		Уточненные координаты, м		Метод определения координат	Средняя квадратическая погрешность определения координат характерной точки (Mt), м	Формулы, примененные для расчета средней квадратической погрешности определения координат характерной точки (Mt), м
	X	Y	X	Y			
1	2	3	4	5	6	7	8
–	4974341. 83	5185329. 07	–	–	–	0.20	–
–	4974343. 82	5185354. 09	–	–	–	0.20	–
–	4974323. 89	5185355. 72	–	–	–	0.20	–
–	4974303. 91	5185356. 80	–	–	–	0.20	–
–	4974301. 97	5185332. 39	–	–	–	0.20	–
–	4974321. 90	5185330. 70	–	–	–	0.20	–
–	4974341. 83	5185329. 07	–	–	–	0.20	–

2. Сведения о частях границ уточняемого земельного участка с кадастровым номером 90:12:090601:32

Обозначение части границ		Горизонтальное проложение (S), м	Описание прохождения части границ	Отметка о наличии земельного спора о местоположении границ земельного участка
от т.	до т.			
1	2	3	4	5
–	–	–	–	–

3. Общие сведения об уточняемом земельном участке с кадастровым номером 90:12:090601:32

№ п/п	Наименование характеристики земельного участка	Значение характеристики
1	2	3
1	Адрес земельного участка	Крым Респ, Симферопольский р-н, Держинец снт, Западная ул, 15 уч
	Местоположение земельного участка (при отсутствии присвоенного адреса)	–
	Дополнительные сведения о местоположении земельного участка	–
2	Площадь земельного участка ± величина погрешности определения площади ($P \pm \Delta P$), м ²	–

3	Формула, примененная для расчета предельной допустимой погрешности определения площади земельного участка (ΔP), м ²	—
4	Площадь земельного участка согласно сведениям Единого государственного реестра недвижимости ($P_{\text{кад}}$), м ²	998
5	Оценка расхождения P и $P_{\text{кад}}$ ($P - P_{\text{кад}}$), м ²	—
6	Предельный минимальный и максимальный размеры земельного участка ($P_{\text{мин}}$ и $P_{\text{макс}}$), м ²	—
7	Кадастровый или иной номер (обозначение) здания, сооружения, объекта незавершенного строительства, расположенного на земельном участке	—
8	Иные сведения	—

Сведения об уточняемых земельных участках

1. Сведения о характерных точках границы уточняемого земельного участка с кадастровым номером 90:12:090601:320

Зона №

Обозначение характерных точек границ	Существующие координаты, м		Уточненные координаты, м		Метод определения координат	Средняя квадратическая погрешность определения координат характерной точки (Mt), м	Формулы, примененные для расчета средней квадратической погрешности определения координат характерной точки (Mt), м
	X	Y	X	Y			
1	2	3	4	5	6	7	8
–	4974293. 36	5185777. 36	–	–	–	0.20	–
–	4974291. 75	5185751. 79	–	–	–	0.20	–
–	4974311. 12	5185750. 20	–	–	–	0.20	–
–	4974312. 88	5185776. 03	–	–	–	0.20	–
–	4974293. 36	5185777. 36	–	–	–	0.20	–

2. Сведения о частях границ уточняемого земельного участка с кадастровым номером 90:12:090601:320

Обозначение части границ		Горизонтальное проложение (S), м	Описание прохождения части границ	Отметка о наличии земельного спора о местоположении границ земельного участка
от т.	до т.			
1	2	3	4	5
–	–	25.62	–	–
–	–	19.44	–	–
–	–	25.89	–	–
–	–	19.57	–	–

3. Общие сведения об уточняемом земельном участке с кадастровым номером 90:12:090601:320

№ п/п	Наименование характеристики земельного участка	Значение характеристики
1	2	3
1	Адрес земельного участка	Крым Респ, Симферопольский р-н, Держинец снт, Центральная улица, 35 земельный участок
	Местоположение земельного участка (при отсутствии присвоенного адреса)	–
	Дополнительные сведения о местоположении земельного участка	–
2	Площадь земельного участка ± величина погрешности определения площади ($P \pm \Delta P$), м ²	–
3	Формула, примененная для расчета	–

	предельной допустимой погрешности определения площади земельного участка (ΔP), м ²	
4	Площадь земельного участка согласно сведениям Единого государственного реестра недвижимости ($P_{\text{кад}}$), м ²	502
5	Оценка расхождения P и $P_{\text{кад}}$ ($P - P_{\text{кад}}$), м ²	—
6	Предельный минимальный и максимальный размеры земельного участка ($P_{\text{мин}}$ и $P_{\text{макс}}$), м ²	—
7	Кадастровый или иной номер (обозначение) здания, сооружения, объекта незавершенного строительства, расположенного на земельном участке	—
8	Иные сведения	—

Сведения об уточняемых земельных участках

1. Сведения о характерных точках границы уточняемого земельного участка с кадастровым номером 90:12:090601:322

Зона №

Обозначение характерных точек границ	Существующие координаты, м		Уточненные координаты, м		Метод определения координат	Средняя квадратическая погрешность определения координат характерной точки (Mt), м	Формулы, примененные для расчета средней квадратической погрешности определения координат характерной точки (Mt), м
	X	Y	X	Y			
1	2	3	4	5	6	7	8
–	4974484. 53	5185009. 47	–	–	–	0.10	–
–	4974485. 06	5184990. 40	–	–	–	0.10	–
–	4974528. 86	5184991. 90	–	–	–	0.10	–
–	4974528. 13	5185010. 91	–	–	–	0.10	–
–	4974484. 53	5185009. 47	–	–	–	0.10	–

2. Сведения о частях границ уточняемого земельного участка с кадастровым номером 90:12:090601:322

Обозначение части границ		Горизонтальное проложение (S), м	Описание прохождения части границ	Отметка о наличии земельного спора о местоположении границ земельного участка
от т.	до т.			
1	2	3	4	5
–	–	19.08	–	–
–	–	43.83	–	–
–	–	19.02	–	–
–	–	43.62	–	–

3. Общие сведения об уточняемом земельном участке с кадастровым номером 90:12:090601:322

№ п/п	Наименование характеристики земельного участка	Значение характеристики
1	2	3
1	Адрес земельного участка	Крым Респ, Симферопольский р-н, Держинец снт, Соколова ул, 245 уч
	Местоположение земельного участка (при отсутствии присвоенного адреса)	–
	Дополнительные сведения о местоположении земельного участка	–
2	Площадь земельного участка ± величина погрешности определения площади ($P \pm \Delta P$), м ²	–
3	Формула, примененная для расчета	–

	предельной допустимой погрешности определения площади земельного участка (ΔP), м ²	
4	Площадь земельного участка согласно сведениям Единого государственного реестра недвижимости ($P_{\text{кад}}$), м ²	833
5	Оценка расхождения P и $P_{\text{кад}}$ ($P - P_{\text{кад}}$), м ²	—
6	Предельный минимальный и максимальный размеры земельного участка ($P_{\text{мин}}$ и $P_{\text{макс}}$), м ²	—
7	Кадастровый или иной номер (обозначение) здания, сооружения, объекта незавершенного строительства, расположенного на земельном участке	—
8	Иные сведения	—

Сведения об уточняемых земельных участках

1. Сведения о характерных точках границы уточняемого земельного участка с кадастровым номером 90:12:090601:323

Зона №

Обозначение характерных точек границ	Существующие координаты, м		Уточненные координаты, м		Метод определения координат	Средняя квадратическая погрешность определения координат характерной точки (Mt), м	Формулы, примененные для расчета средней квадратической погрешности определения координат характерной точки (Mt), м
	X	Y	X	Y			
1	2	3	4	5	6	7	8
–	4974064. 21	5185373. 94	–	–	–	0.20	–
–	4974066. 21	5185399. 29	–	–	–	0.20	–
–	4974046. 04	5185401. 10	–	–	–	0.20	–
–	4974044. 20	5185375. 86	–	–	–	0.20	–
–	4974064. 21	5185373. 94	–	–	–	0.20	–

2. Сведения о частях границ уточняемого земельного участка с кадастровым номером 90:12:090601:323

Обозначение части границ		Горизонтальное проложение (S), м	Описание прохождения части границ	Отметка о наличии земельного спора о местоположении границ земельного участка
от т.	до т.			
1	2	3	4	5
–	–	–	–	–

3. Общие сведения об уточняемом земельном участке с кадастровым номером 90:12:090601:323

№ п/п	Наименование характеристики земельного участка	Значение характеристики
1	2	3
1	Адрес земельного участка	Крым Респ, Симферопольский р-н, Мирное с, СПК Держинец снт, 46 уч
	Местоположение земельного участка (при отсутствии присвоенного адреса)	–
	Дополнительные сведения о местоположении земельного участка	–
2	Площадь земельного участка ± величина погрешности определения площади ($P \pm \Delta P$), м ²	–
3	Формула, примененная для расчета предельной допустимой погрешности определения площади земельного участка (ΔP), м ²	–

4	Площадь земельного участка согласно сведениям Единого государственного реестра недвижимости ($P_{\text{кад}}$), м^2	512
5	Оценка расхождения P и $P_{\text{кад}}$ ($P - P_{\text{кад}}$), м^2	—
6	Предельный минимальный и максимальный размеры земельного участка ($P_{\text{мин}}$ и $P_{\text{макс}}$), м^2	—
7	Кадастровый или иной номер (обозначение) здания, сооружения, объекта незавершенного строительства, расположенного на земельном участке	—
8	Иные сведения	—

Сведения об уточняемых земельных участках

1. Сведения о характерных точках границы уточняемого земельного участка с кадастровым номером 90:12:090601:324

Зона №

Обозначение характерных точек границ	Существующие координаты, м		Уточненные координаты, м		Метод определения координат	Средняя квадратическая погрешность определения координат характерной точки (Mt), м	Формулы, примененные для расчета средней квадратической погрешности определения координат характерной точки (Mt), м
	X	Y	X	Y			
1	2	3	4	5	6	7	8
–	4974311. 53	5185470. 78	–	–	–	0.20	–
–	4974312. 69	5185496. 76	–	–	–	0.20	–
–	4974293. 88	5185498. 19	–	–	–	0.20	–
–	4974291. 97	5185471. 79	–	–	–	0.20	–
–	4974311. 53	5185470. 78	–	–	–	0.20	–

2. Сведения о частях границ уточняемого земельного участка с кадастровым номером 90:12:090601:324

Обозначение части границ		Горизонтальное проложение (S), м	Описание прохождения части границ	Отметка о наличии земельного спора о местоположении границ земельного участка
от т.	до т.			
1	2	3	4	5
–	–	–	–	–

3. Общие сведения об уточняемом земельном участке с кадастровым номером 90:12:090601:324

№ п/п	Наименование характеристики земельного участка	Значение характеристики
1	2	3
1	Адрес земельного участка	Крым Респ, Симферопольский р-н, Мирное село, Клубничная улица
	Местоположение земельного участка (при отсутствии присвоенного адреса)	–
	Дополнительные сведения о местоположении земельного участка	–
2	Площадь земельного участка ± величина погрешности определения площади ($P \pm \Delta P$), м ²	–
3	Формула, примененная для расчета предельной допустимой погрешности определения площади земельного участка (ΔP), м ²	–

4	Площадь земельного участка согласно сведениям Единого государственного реестра недвижимости ($P_{\text{кад}}$), м^2	504
5	Оценка расхождения P и $P_{\text{кад}}$ ($P - P_{\text{кад}}$), м^2	—
6	Предельный минимальный и максимальный размеры земельного участка ($P_{\text{мин}}$ и $P_{\text{макс}}$), м^2	—
7	Кадастровый или иной номер (обозначение) здания, сооружения, объекта незавершенного строительства, расположенного на земельном участке	—
8	Иные сведения	—

Сведения об уточняемых земельных участках

1. Сведения о характерных точках границы уточняемого земельного участка с кадастровым номером 90:12:090601:325

Зона №

Обозначение характерных точек границ	Существующие координаты, м		Уточненные координаты, м		Метод определения координат	Средняя квадратическая погрешность определения координат характерной точки (Mt), м	Формулы, примененные для расчета средней квадратической погрешности определения координат характерной точки (Mt), м
	X	Y	X	Y			
1	2	3	4	5	6	7	8
–	4974412. 20	5185742. 03	–	–	–	0.20	–
–	4974413. 69	5185767. 65	–	–	–	0.20	–
–	4974393. 71	5185768. 87	–	–	–	0.20	–
–	4974393. 11	5185743. 39	–	–	–	0.20	–
–	4974412. 20	5185742. 03	–	–	–	0.20	–

2. Сведения о частях границ уточняемого земельного участка с кадастровым номером 90:12:090601:325

Обозначение части границ		Горизонтальное проложение (S), м	Описание прохождения части границ	Отметка о наличии земельного спора о местоположении границ земельного участка
от т.	до т.			
1	2	3	4	5
–	–	–	–	–

3. Общие сведения об уточняемом земельном участке с кадастровым номером 90:12:090601:325

№ п/п	Наименование характеристики земельного участка	Значение характеристики
1	2	3
1	Адрес земельного участка	Крым Респ, Симферопольский муниципальный район, Мирное с, Центральная ул, 45 з/у
	Местоположение земельного участка (при отсутствии присвоенного адреса)	–
	Дополнительные сведения о местоположении земельного участка	–
2	Площадь земельного участка ± величина погрешности определения площади ($P \pm \Delta P$), м ²	–
3	Формула, примененная для расчета предельной допустимой погрешности определения площади земельного участка (ΔP), м ²	–

4	Площадь земельного участка согласно сведениям Единого государственного реестра недвижимости ($P_{\text{кад}}$), м^2	500
5	Оценка расхождения P и $P_{\text{кад}}$ ($P - P_{\text{кад}}$), м^2	—
6	Предельный минимальный и максимальный размеры земельного участка ($P_{\text{мин}}$ и $P_{\text{макс}}$), м^2	—
7	Кадастровый или иной номер (обозначение) здания, сооружения, объекта незавершенного строительства, расположенного на земельном участке	—
8	Иные сведения	—

Сведения об уточняемых земельных участках

1. Сведения о характерных точках границы уточняемого земельного участка с кадастровым номером 90:12:090601:326

Зона №

Обозначение характерных точек границ	Существующие координаты, м		Уточненные координаты, м		Метод определения координат	Средняя квадратическая погрешность определения координат характерной точки (Mt), м	Формулы, примененные для расчета средней квадратической погрешности определения координат характерной точки (Mt), м
	X	Y	X	Y			
1	2	3	4	5	6	7	8
–	4974410. 08	5185127. 38	–	–	–	0.10	–
–	4974409. 33	5185147. 36	–	–	–	0.10	–
–	4974384. 35	5185146. 43	–	–	–	0.10	–
–	4974359. 36	5185145. 50	–	–	–	0.10	–
–	4974360. 11	5185125. 52	–	–	–	0.10	–
–	4974385. 09	5185126. 45	–	–	–	0.10	–
–	4974410. 08	5185127. 38	–	–	–	0.10	–

2. Сведения о частях границ уточняемого земельного участка с кадастровым номером 90:12:090601:326

Обозначение части границ		Горизонтальное проложение (S), м	Описание прохождения части границ	Отметка о наличии земельного спора о местоположении границ земельного участка
от т.	до т.			
1	2	3	4	5
–	–	–	–	–

3. Общие сведения об уточняемом земельном участке с кадастровым номером 90:12:090601:326

№ п/п	Наименование характеристики земельного участка	Значение характеристики
1	2	3
1	Адрес земельного участка	Крым Респ, Симферопольский р-н, Мирное с, СПК Дзержинец снт, 55 уч
	Местоположение земельного участка (при отсутствии присвоенного адреса)	–
	Дополнительные сведения о местоположении земельного участка	–
2	Площадь земельного участка ± величина погрешности определения площади ($P \pm \Delta P$), м ²	–

3	Формула, примененная для расчета предельной допустимой погрешности определения площади земельного участка (ΔP), м ²	—
4	Площадь земельного участка согласно сведениям Единого государственного реестра недвижимости ($P_{\text{кад}}$), м ²	1000
5	Оценка расхождения P и $P_{\text{кад}}$ ($P - P_{\text{кад}}$), м ²	—
6	Предельный минимальный и максимальный размеры земельного участка ($P_{\text{мин}}$ и $P_{\text{макс}}$), м ²	—
7	Кадастровый или иной номер (обозначение) здания, сооружения, объекта незавершенного строительства, расположенного на земельном участке	—
8	Иные сведения	—

Сведения об уточняемых земельных участках

1. Сведения о характерных точках границы уточняемого земельного участка с кадастровым номером 90:12:090601:327

Зона №

Обозначение характерных точек границ	Существующие координаты, м		Уточненные координаты, м		Метод определения координат	Средняя квадратическая погрешность определения координат характерной точки (Mt), м	Формулы, примененные для расчета средней квадратической погрешности определения координат характерной точки (Mt), м
	X	Y	X	Y			
1	2	3	4	5	6	7	8
–	4973989. 96	5185465. 99	–	–	–	0.20	–
–	4973991. 76	5185490. 67	–	–	–	0.20	–
–	4973971. 41	5185491. 96	–	–	–	0.20	–
–	4973952. 68	5185493. 16	–	–	–	0.20	–
–	4973966. 01	5185469. 62	–	–	–	0.20	–
–	4973989. 96	5185465. 99	–	–	–	0.20	–

2. Сведения о частях границ уточняемого земельного участка с кадастровым номером 90:12:090601:327

Обозначение части границ		Горизонтальное проложение (S), м	Описание прохождения части границ	Отметка о наличии земельного спора о местоположении границ земельного участка
от т.	до т.			
1	2	3	4	5
–	–	24.75	–	–
–	–	20.39	–	–
–	–	18.77	–	–
–	–	27.05	–	–
–	–	24.22	–	–

3. Общие сведения об уточняемом земельном участке с кадастровым номером 90:12:090601:327

№ п/п	Наименование характеристики земельного участка	Значение характеристики
1	2	3
1	Адрес земельного участка	Крым Респ, Симферопольский муниципальный район, Мирное село, Грушовая улица, 2 земельный участок
	Местоположение земельного участка (при отсутствии присвоенного адреса)	–
	Дополнительные сведения о местоположении земельного участка	–

2	Площадь земельного участка \pm величина погрешности определения площади ($P \pm \Delta P$), м ²	—
3	Формула, примененная для расчета предельной допустимой погрешности определения площади земельного участка (ΔP), м ²	—
4	Площадь земельного участка согласно сведениям Единого государственного реестра недвижимости ($P_{\text{кад}}$), м ²	742
5	Оценка расхождения P и $P_{\text{кад}}$ ($P - P_{\text{кад}}$), м ²	—
6	Предельный минимальный и максимальный размеры земельного участка ($P_{\text{мин}}$ и $P_{\text{макс}}$), м ²	—
7	Кадастровый или иной номер (обозначение) здания, сооружения, объекта незавершенного строительства, расположенного на земельном участке	—
8	Иные сведения	—

Сведения об уточняемых земельных участках

1. Сведения о характерных точках границы уточняемого земельного участка с кадастровым номером 90:12:090601:328

Зона №

Обозначение характерных точек границ	Существующие координаты, м		Уточненные координаты, м		Метод определения координат	Средняя квадратическая погрешность определения координат характерной точки (Mt), м	Формулы, примененные для расчета средней квадратической погрешности определения координат характерной точки (Mt), м
	X	Y	X	Y			
1	2	3	4	5	6	7	8
–	4974088. 46	5185709. 32	–	–	–	0.20	–
–	4974108. 32	5185708. 09	–	–	–	0.20	–
–	4974110. 68	5185732. 97	–	–	–	0.20	–
–	4974090. 67	5185734. 50	–	–	–	0.20	–
–	4974088. 46	5185709. 32	–	–	–	0.20	–

2. Сведения о частях границ уточняемого земельного участка с кадастровым номером 90:12:090601:328

Обозначение части границ		Горизонтальное проложение (S), м	Описание прохождения части границ	Отметка о наличии земельного спора о местоположении границ земельного участка
от т.	до т.			
1	2	3	4	5
–	–	–	–	–

3. Общие сведения об уточняемом земельном участке с кадастровым номером 90:12:090601:328

№ п/п	Наименование характеристики земельного участка	Значение характеристики
1	2	3
1	Адрес земельного участка	Крым Респ, Симферопольский р-н, Дзержинец снт, 21 уч
	Местоположение земельного участка (при отсутствии присвоенного адреса)	–
	Дополнительные сведения о местоположении земельного участка	–
2	Площадь земельного участка ± величина погрешности определения площади ($P \pm \Delta P$), м ²	–
3	Формула, примененная для расчета предельной допустимой погрешности определения площади земельного участка (ΔP), м ²	–

4	Площадь земельного участка согласно сведениям Единого государственного реестра недвижимости ($P_{\text{кад}}$), м^2	502
5	Оценка расхождения P и $P_{\text{кад}}$ ($P - P_{\text{кад}}$), м^2	—
6	Предельный минимальный и максимальный размеры земельного участка ($P_{\text{мин}}$ и $P_{\text{макс}}$), м^2	—
7	Кадастровый или иной номер (обозначение) здания, сооружения, объекта незавершенного строительства, расположенного на земельном участке	—
8	Иные сведения	—

Сведения об уточняемых земельных участках

1. Сведения о характерных точках границы уточняемого земельного участка с кадастровым номером 90:12:090601:329

Зона №

Обозначение характерных точек границ	Существующие координаты, м		Уточненные координаты, м		Метод определения координат	Средняя квадратическая погрешность определения координат характерной точки (Mt), м	Формулы, примененные для расчета средней квадратической погрешности определения координат характерной точки (Mt), м
	X	Y	X	Y			
1	2	3	4	5	6	7	8
–	4974298. 19	5185556. 88	–	–	–	0.20	–
–	4974318. 06	5185555. 51	–	–	–	0.20	–
–	4974320. 01	5185580. 54	–	–	–	0.20	–
–	4974299. 74	5185581. 88	–	–	–	0.20	–
–	4974298. 19	5185556. 88	–	–	–	0.20	–

2. Сведения о частях границ уточняемого земельного участка с кадастровым номером 90:12:090601:329

Обозначение части границ		Горизонтальное проложение (S), м	Описание прохождения части границ	Отметка о наличии земельного спора о местоположении границ земельного участка
от т.	до т.			
1	2	3	4	5
–	–	–	–	–

3. Общие сведения об уточняемом земельном участке с кадастровым номером 90:12:090601:329

№ п/п	Наименование характеристики земельного участка	Значение характеристики
1	2	3
1	Адрес земельного участка	Крым Респ, Симферопольский р-н, Держинец снт, Никольская ул, 36 уч
	Местоположение земельного участка (при отсутствии присвоенного адреса)	–
	Дополнительные сведения о местоположении земельного участка	–
2	Площадь земельного участка ± величина погрешности определения площади ($P \pm \Delta P$), м ²	–
3	Формула, примененная для расчета предельной допустимой погрешности определения площади земельного участка (ΔP), м ²	–

4	Площадь земельного участка согласно сведениям Единого государственного реестра недвижимости ($P_{\text{кад}}$), м^2	504
5	Оценка расхождения P и $P_{\text{кад}}$ ($P - P_{\text{кад}}$), м^2	—
6	Предельный минимальный и максимальный размеры земельного участка ($P_{\text{мин}}$ и $P_{\text{макс}}$), м^2	—
7	Кадастровый или иной номер (обозначение) здания, сооружения, объекта незавершенного строительства, расположенного на земельном участке	—
8	Иные сведения	—

Сведения об уточняемых земельных участках

1. Сведения о характерных точках границы уточняемого земельного участка с кадастровым номером 90:12:090601:330

Зона №

Обозначение характерных точек границ	Существующие координаты, м		Уточненные координаты, м		Метод определения координат	Средняя квадратическая погрешность определения координат характерной точки (Mt), м	Формулы, примененные для расчета средней квадратической погрешности определения координат характерной точки (Mt), м
	X	Y	X	Y			
1	2	3	4	5	6	7	8
–	4974331. 81	5185467. 32	–	–	–	0.20	–
–	4974329. 79	5185441. 40	–	–	–	0.20	–
–	4974349. 65	5185440. 16	–	–	–	0.20	–
–	4974351. 39	5185465. 76	–	–	–	0.20	–
–	4974331. 81	5185467. 32	–	–	–	0.20	–

2. Сведения о частях границ уточняемого земельного участка с кадастровым номером 90:12:090601:330

Обозначение части границ		Горизонтальное проложение (S), м	Описание прохождения части границ	Отметка о наличии земельного спора о местоположении границ земельного участка
от т.	до т.			
1	2	3	4	5
–	–	–	–	–

3. Общие сведения об уточняемом земельном участке с кадастровым номером 90:12:090601:330

№ п/п	Наименование характеристики земельного участка	Значение характеристики
1	2	3
1	Адрес земельного участка	Крым Респ, Симферопольский р-н, Дзержинец снт, Грушовая ул, 34 уч
	Местоположение земельного участка (при отсутствии присвоенного адреса)	–
	Дополнительные сведения о местоположении земельного участка	–
2	Площадь земельного участка ± величина погрешности определения площади ($P \pm \Delta P$), м ²	–
3	Формула, примененная для расчета предельной допустимой погрешности определения площади земельного участка (ΔP), м ²	–

4	Площадь земельного участка согласно сведениям Единого государственного реестра недвижимости ($P_{\text{кад}}$), м^2	511
5	Оценка расхождения P и $P_{\text{кад}}$ ($P - P_{\text{кад}}$), м^2	—
6	Предельный минимальный и максимальный размеры земельного участка ($P_{\text{мин}}$ и $P_{\text{макс}}$), м^2	—
7	Кадастровый или иной номер (обозначение) здания, сооружения, объекта незавершенного строительства, расположенного на земельном участке	—
8	Иные сведения	—

Сведения об уточняемых земельных участках

1. Сведения о характерных точках границы уточняемого земельного участка с кадастровым номером 90:12:090601:332

Зона №

Обозначение характерных точек границ	Существующие координаты, м		Уточненные координаты, м		Метод определения координат	Средняя квадратическая погрешность определения координат характерной точки (Mt), м	Формулы, примененные для расчета средней квадратической погрешности определения координат характерной точки (Mt), м
	X	Y	X	Y			
1	2	3	4	5	6	7	8
–	4974127. 91	5185994. 34	–	–	–	0.20	–
–	4974108. 12	5185995. 45	–	–	–	0.20	–
–	4974106. 23	5185970. 53	–	–	–	0.20	–
–	4974126. 24	5185969. 42	–	–	–	0.20	–
–	4974127. 91	5185994. 34	–	–	–	0.20	–

2. Сведения о частях границ уточняемого земельного участка с кадастровым номером 90:12:090601:332

Обозначение части границ		Горизонтальное проложение (S), м	Описание прохождения части границ	Отметка о наличии земельного спора о местоположении границ земельного участка
от т.	до т.			
1	2	3	4	5
–	–	–	–	–

3. Общие сведения об уточняемом земельном участке с кадастровым номером 90:12:090601:332

№ п/п	Наименование характеристики земельного участка	Значение характеристики
1	2	3
1	Адрес земельного участка	Крым Респ, Симферопольский р-н, Дзержинец снт, 503 уч
	Местоположение земельного участка (при отсутствии присвоенного адреса)	–
	Дополнительные сведения о местоположении земельного участка	–
2	Площадь земельного участка ± величина погрешности определения площади ($P \pm \Delta P$), м ²	–
3	Формула, примененная для расчета предельной допустимой погрешности определения площади земельного участка (ΔP), м ²	–

4	Площадь земельного участка согласно сведениям Единого государственного реестра недвижимости ($P_{\text{кад}}$), м^2	498
5	Оценка расхождения P и $P_{\text{кад}}$ ($P - P_{\text{кад}}$), м^2	—
6	Предельный минимальный и максимальный размеры земельного участка ($P_{\text{мин}}$ и $P_{\text{макс}}$), м^2	—
7	Кадастровый или иной номер (обозначение) здания, сооружения, объекта незавершенного строительства, расположенного на земельном участке	—
8	Иные сведения	—

Сведения об уточняемых земельных участках

1. Сведения о характерных точках границы уточняемого земельного участка с кадастровым номером 90:12:090601:333

Зона №

Обозначение характерных точек границ	Существующие координаты, м		Уточненные координаты, м		Метод определения координат	Средняя квадратическая погрешность определения координат характерной точки (Mt), м	Формулы, примененные для расчета средней квадратической погрешности определения координат характерной точки (Mt), м
	X	Y	X	Y			
1	2	3	4	5	6	7	8
–	4974205. 93	5185964. 16	–	–	–	0.20	–
–	4974225. 82	5185962. 70	–	–	–	0.20	–
–	4974227. 74	5185987. 52	–	–	–	0.20	–
–	4974207. 59	5185989. 12	–	–	–	0.20	–
–	4974205. 93	5185964. 16	–	–	–	0.20	–

2. Сведения о частях границ уточняемого земельного участка с кадастровым номером 90:12:090601:333

Обозначение части границ		Горизонтальное проложение (S), м	Описание прохождения части границ	Отметка о наличии земельного спора о местоположении границ земельного участка
от т.	до т.			
1	2	3	4	5
–	–	–	–	–

3. Общие сведения об уточняемом земельном участке с кадастровым номером 90:12:090601:333

№ п/п	Наименование характеристики земельного участка	Значение характеристики
1	2	3
1	Адрес земельного участка	Крым Респ, Симферопольский р-н, Дзержинец снт, 508 уч
	Местоположение земельного участка (при отсутствии присвоенного адреса)	–
	Дополнительные сведения о местоположении земельного участка	–
2	Площадь земельного участка ± величина погрешности определения площади ($P \pm \Delta P$), м ²	–
3	Формула, примененная для расчета предельной допустимой погрешности определения площади земельного участка (ΔP), м ²	–

4	Площадь земельного участка согласно сведениям Единого государственного реестра недвижимости ($P_{\text{кад}}$), м^2	501
5	Оценка расхождения P и $P_{\text{кад}}$ ($P - P_{\text{кад}}$), м^2	—
6	Предельный минимальный и максимальный размеры земельного участка ($P_{\text{мин}}$ и $P_{\text{макс}}$), м^2	—
7	Кадастровый или иной номер (обозначение) здания, сооружения, объекта незавершенного строительства, расположенного на земельном участке	—
8	Иные сведения	—

Сведения об уточняемых земельных участках

1. Сведения о характерных точках границы уточняемого земельного участка с кадастровым номером 90:12:090601:336

Зона №

Обозначение характерных точек границ	Существующие координаты, м		Уточненные координаты, м		Метод определения координат	Средняя квадратическая погрешность определения координат характерной точки (Mt), м	Формулы, примененные для расчета средней квадратической погрешности определения координат характерной точки (Mt), м
	X	Y	X	Y			
1	2	3	4	5	6	7	8
–	4974363.78	5184948.06	–	–	–	0.20	–
–	4974363.11	5184967.24	–	–	–	0.20	–
–	4974337.72	5184966.37	–	–	–	0.20	–
–	4974338.40	5184947.18	–	–	–	0.20	–
–	4974363.78	5184948.06	–	–	–	0.20	–

2. Сведения о частях границ уточняемого земельного участка с кадастровым номером 90:12:090601:336

Обозначение части границ		Горизонтальное проложение (S), м	Описание прохождения части границ	Отметка о наличии земельного спора о местоположении границ земельного участка
от т.	до т.			
1	2	3	4	5
–	–	19.19	–	–
–	–	25.40	–	–
–	–	19.20	–	–
–	–	25.40	–	–

3. Общие сведения об уточняемом земельном участке с кадастровым номером 90:12:090601:336

№ п/п	Наименование характеристики земельного участка	Значение характеристики
1	2	3
1	Адрес земельного участка	Крым Респ, Симферопольский р-н, Держинец снт, Липовая ул, 103 уч
	Местоположение земельного участка (при отсутствии присвоенного адреса)	–
	Дополнительные сведения о местоположении земельного участка	–
2	Площадь земельного участка ± величина погрешности определения площади ($P \pm \Delta P$), м ²	–
3	Формула, примененная для расчета	–

	предельной допустимой погрешности определения площади земельного участка (ΔP), м ²	
4	Площадь земельного участка согласно сведениям Единого государственного реестра недвижимости ($P_{\text{кад}}$), м ²	488
5	Оценка расхождения P и $P_{\text{кад}}$ ($P - P_{\text{кад}}$), м ²	—
6	Предельный минимальный и максимальный размеры земельного участка ($P_{\text{мин}}$ и $P_{\text{макс}}$), м ²	—
7	Кадастровый или иной номер (обозначение) здания, сооружения, объекта незавершенного строительства, расположенного на земельном участке	—
8	Иные сведения	—

Сведения об уточняемых земельных участках

1. Сведения о характерных точках границы уточняемого земельного участка с кадастровым номером 90:12:090601:339

Зона №

Обозначение характерных точек границ	Существующие координаты, м		Уточненные координаты, м		Метод определения координат	Средняя квадратическая погрешность определения координат характерной точки (Mt), м	Формулы, примененные для расчета средней квадратической погрешности определения координат характерной точки (Mt), м
	X	Y	X	Y			
1	2	3	4	5	6	7	8
–	4974315. 75	5185524. 50	–	–	–	0.10	–
–	4974317. 64	5185549. 43	–	–	–	0.10	–
–	4974297. 73	5185551. 27	–	–	–	0.10	–
–	4974295. 77	5185526. 47	–	–	–	0.10	–
–	4974315. 75	5185524. 50	–	–	–	0.10	–

2. Сведения о частях границ уточняемого земельного участка с кадастровым номером 90:12:090601:339

Обозначение части границ		Горизонтальное проложение (S), м	Описание прохождения части границ	Отметка о наличии земельного спора о местоположении границ земельного участка
от т.	до т.			
1	2	3	4	5
–	–	–	–	–

3. Общие сведения об уточняемом земельном участке с кадастровым номером 90:12:090601:339

№ п/п	Наименование характеристики земельного участка	Значение характеристики
1	2	3
1	Адрес земельного участка	Крым Респ, Симферопольский р-н, Дзержинец снт, 163 уч
	Местоположение земельного участка (при отсутствии присвоенного адреса)	–
	Дополнительные сведения о местоположении земельного участка	–
2	Площадь земельного участка ± величина погрешности определения площади ($P \pm \Delta P$), м ²	–
3	Формула, примененная для расчета предельной допустимой погрешности определения площади земельного участка (ΔP), м ²	–

4	Площадь земельного участка согласно сведениям Единого государственного реестра недвижимости ($P_{\text{кад}}$), м^2	500
5	Оценка расхождения P и $P_{\text{кад}}$ ($P - P_{\text{кад}}$), м^2	—
6	Предельный минимальный и максимальный размеры земельного участка ($P_{\text{мин}}$ и $P_{\text{макс}}$), м^2	—
7	Кадастровый или иной номер (обозначение) здания, сооружения, объекта незавершенного строительства, расположенного на земельном участке	—
8	Иные сведения	—

Сведения об уточняемых земельных участках

1. Сведения о характерных точках границы уточняемого земельного участка с кадастровым номером 90:12:090601:342

Зона №

Обозначение характерных точек границ	Существующие координаты, м		Уточненные координаты, м		Метод определения координат	Средняя квадратическая погрешность определения координат характерной точки (Mt), м	Формулы, примененные для расчета средней квадратической погрешности определения координат характерной точки (Mt), м
	X	Y	X	Y			
1	2	3	4	5	6	7	8
–	4974169. 51	5186023. 12	–	–	–	0.10	–
–	4974171. 91	5186048. 07	–	–	–	0.10	–
–	4974151. 51	5186049. 95	–	–	–	0.10	–
–	4974151. 38	5186048. 79	–	–	–	0.10	–
–	4974150. 65	5186042. 12	–	–	–	0.10	–
–	4974148. 42	5186025. 14	–	–	–	0.10	–
–	4974169. 51	5186023. 12	–	–	–	0.10	–

2. Сведения о частях границ уточняемого земельного участка с кадастровым номером 90:12:090601:342

Обозначение части границ		Горизонтальное проложение (S), м	Описание прохождения части границ	Отметка о наличии земельного спора о местоположении границ земельного участка
от т.	до т.			
1	2	3	4	5
–	–	–	–	–

3. Общие сведения об уточняемом земельном участке с кадастровым номером 90:12:090601:342

№ п/п	Наименование характеристики земельного участка	Значение характеристики
1	2	3
1	Адрес земельного участка	Крым Респ, Симферопольский р-н, Держинец снт, Садовая ул, 4 уч
	Местоположение земельного участка (при отсутствии присвоенного адреса)	–
	Дополнительные сведения о местоположении земельного участка	–
2	Площадь земельного участка ± величина погрешности определения площади ($P \pm \Delta P$), м ²	–

3	Формула, примененная для расчета предельной допустимой погрешности определения площади земельного участка (ΔP), м ²	—
4	Площадь земельного участка согласно сведениям Единого государственного реестра недвижимости ($P_{\text{кад}}$), м ²	520
5	Оценка расхождения P и $P_{\text{кад}}$ ($P - P_{\text{кад}}$), м ²	—
6	Предельный минимальный и максимальный размеры земельного участка ($P_{\text{мин}}$ и $P_{\text{макс}}$), м ²	—
7	Кадастровый или иной номер (обозначение) здания, сооружения, объекта незавершенного строительства, расположенного на земельном участке	—
8	Иные сведения	—

Сведения об уточняемых земельных участках

1. Сведения о характерных точках границы уточняемого земельного участка с кадастровым номером 90:12:090601:343

Зона №

Обозначение характерных точек границ	Существующие координаты, м		Уточненные координаты, м		Метод определения координат	Средняя квадратическая погрешность определения координат характерной точки (Mt), м	Формулы, примененные для расчета средней квадратической погрешности определения координат характерной точки (Mt), м
	X	Y	X	Y			
1	2	3	4	5	6	7	8
–	4974169. 00	5186048. 34	–	–	–	0.10	–
–	4974171. 28	5186073. 24	–	–	–	0.10	–
–	4974147. 21	5186076. 49	–	–	–	0.10	–
–	4974134. 05	5186051. 57	–	–	–	0.10	–
–	4974148. 61	5186050. 22	–	–	–	0.10	–
–	4974169. 00	5186048. 34	–	–	–	0.10	–

2. Сведения о частях границ уточняемого земельного участка с кадастровым номером 90:12:090601:343

Обозначение части границ		Горизонтальное проложение (S), м	Описание прохождения части границ	Отметка о наличии земельного спора о местоположении границ земельного участка
от т.	до т.			
1	2	3	4	5
–	–	–	–	–

3. Общие сведения об уточняемом земельном участке с кадастровым номером 90:12:090601:343

№ п/п	Наименование характеристики земельного участка	Значение характеристики
1	2	3
1	Адрес земельного участка	Крым Респ, Симферопольский р-н, Дзержинец снт, 540 уч
	Местоположение земельного участка (при отсутствии присвоенного адреса)	–
	Дополнительные сведения о местоположении земельного участка	–
2	Площадь земельного участка ± величина погрешности определения площади ($P \pm \Delta P$), м ²	–
3	Формула, примененная для расчета предельной допустимой погрешности	–

	определения площади земельного участка (ΔP), m^2	
4	Площадь земельного участка согласно сведениям Единого государственного реестра недвижимости ($P_{\text{кад}}$), m^2	760
5	Оценка расхождения P и $P_{\text{кад}}$ ($P - P_{\text{кад}}$), m^2	—
6	Предельный минимальный и максимальный размеры земельного участка ($P_{\text{мин}}$ и $P_{\text{макс}}$), m^2	—
7	Кадастровый или иной номер (обозначение) здания, сооружения, объекта незавершенного строительства, расположенного на земельном участке	—
8	Иные сведения	—

Сведения об уточняемых земельных участках

1. Сведения о характерных точках границы уточняемого земельного участка с кадастровым номером 90:12:090601:347

Зона №

Обозначение характерных точек границ	Существующие координаты, м		Уточненные координаты, м		Метод определения координат	Средняя квадратическая погрешность определения координат характерной точки (Mt), м	Формулы, примененные для расчета средней квадратической погрешности определения координат характерной точки (Mt), м
	X	Y	X	Y			
1	2	3	4	5	6	7	8
–	4974405. 62	5185952. 27	–	–	–	0.20	–
–	4974425. 60	5185951. 45	–	–	–	0.20	–
–	4974425. 95	5185976. 50	–	–	–	0.20	–
–	4974406. 47	5185977. 27	–	–	–	0.20	–
–	4974405. 62	5185952. 27	–	–	–	0.20	–

2. Сведения о частях границ уточняемого земельного участка с кадастровым номером 90:12:090601:347

Обозначение части границ		Горизонтальное проложение (S), м	Описание прохождения части границ	Отметка о наличии земельного спора о местоположении границ земельного участка
от т.	до т.			
1	2	3	4	5
–	–	–	–	–

3. Общие сведения об уточняемом земельном участке с кадастровым номером 90:12:090601:347

№ п/п	Наименование характеристики земельного участка	Значение характеристики
1	2	3
1	Адрес земельного участка	Крым Респ, Симферопольский р-н, Дзержинец снт, 516 д
	Местоположение земельного участка (при отсутствии присвоенного адреса)	–
	Дополнительные сведения о местоположении земельного участка	–
2	Площадь земельного участка ± величина погрешности определения площади ($P \pm \Delta P$), м ²	–
3	Формула, примененная для расчета предельной допустимой погрешности определения площади земельного участка (ΔP), м ²	–

4	Площадь земельного участка согласно сведениям Единого государственного реестра недвижимости ($P_{\text{кад}}$), м^2	494
5	Оценка расхождения P и $P_{\text{кад}}$ ($P - P_{\text{кад}}$), м^2	—
6	Предельный минимальный и максимальный размеры земельного участка ($P_{\text{мин}}$ и $P_{\text{макс}}$), м^2	—
7	Кадастровый или иной номер (обозначение) здания, сооружения, объекта незавершенного строительства, расположенного на земельном участке	—
8	Иные сведения	—

Сведения об уточняемых земельных участках

1. Сведения о характерных точках границы уточняемого земельного участка с кадастровым номером 90:12:090601:348

Зона №

Обозначение характерных точек границ	Существующие координаты, м		Уточненные координаты, м		Метод определения координат	Средняя квадратическая погрешность определения координат характерной точки (Mt), м	Формулы, примененные для расчета средней квадратической погрешности определения координат характерной точки (Mt), м
	X	Y	X	Y			
1	2	3	4	5	6	7	8
–	4974366.04	5184986.12	–	–	–	0.20	–
–	4974365.17	5185004.60	–	–	–	0.20	–
–	4974390.35	5185005.79	–	–	–	0.20	–
–	4974391.21	5184987.31	–	–	–	0.20	–
–	4974366.04	5184986.12	–	–	–	0.20	–

2. Сведения о частях границ уточняемого земельного участка с кадастровым номером 90:12:090601:348

Обозначение части границ		Горизонтальное проложение (S), м	Описание прохождения части границ	Отметка о наличии земельного спора о местоположении границ земельного участка
от т.	до т.			
1	2	3	4	5
–	–	18.50	–	–
–	–	25.21	–	–
–	–	18.50	–	–
–	–	25.20	–	–

3. Общие сведения об уточняемом земельном участке с кадастровым номером 90:12:090601:348

№ п/п	Наименование характеристики земельного участка	Значение характеристики
1	2	3
1	Адрес земельного участка	Крым Респ, Симферопольский р-н, Держинец снт, 133 уч
	Местоположение земельного участка (при отсутствии присвоенного адреса)	–
	Дополнительные сведения о местоположении земельного участка	–
2	Площадь земельного участка ± величина погрешности определения площади ($P \pm \Delta P$), м ²	–
3	Формула, примененная для расчета	–

	предельной допустимой погрешности определения площади земельного участка (ΔP), м ²	
4	Площадь земельного участка согласно сведениям Единого государственного реестра недвижимости ($P_{\text{кад}}$), м ²	466
5	Оценка расхождения P и $P_{\text{кад}}$ ($P - P_{\text{кад}}$), м ²	—
6	Предельный минимальный и максимальный размеры земельного участка ($P_{\text{мин}}$ и $P_{\text{макс}}$), м ²	—
7	Кадастровый или иной номер (обозначение) здания, сооружения, объекта незавершенного строительства, расположенного на земельном участке	—
8	Иные сведения	—

Сведения об уточняемых земельных участках

1. Сведения о характерных точках границы уточняемого земельного участка с кадастровым номером 90:12:090601:349

Зона №

Обозначение характерных точек границ	Существующие координаты, м		Уточненные координаты, м		Метод определения координат	Средняя квадратическая погрешность определения координат характерной точки (Mt), м	Формулы, примененные для расчета средней квадратической погрешности определения координат характерной точки (Mt), м
	X	Y	X	Y			
1	2	3	4	5	6	7	8
–	4974367. 96	5184966. 57	–	–	–	0.10	–
–	4974367. 04	5184985. 00	–	–	–	0.10	–
–	4974392. 07	5184986. 22	–	–	–	0.10	–
–	4974392. 94	5184967. 75	–	–	–	0.10	–
–	4974367. 96	5184966. 57	–	–	–	0.10	–

2. Сведения о частях границ уточняемого земельного участка с кадастровым номером 90:12:090601:349

Обозначение части границ		Горизонтальное проложение (S), м	Описание прохождения части границ	Отметка о наличии земельного спора о местоположении границ земельного участка
от т.	до т.			
1	2	3	4	5
–	–	–	–	–

3. Общие сведения об уточняемом земельном участке с кадастровым номером 90:12:090601:349

№ п/п	Наименование характеристики земельного участка	Значение характеристики
1	2	3
1	Адрес земельного участка	Крым Респ, Симферопольский р-н, Дзержинец снт, 132 уч
	Местоположение земельного участка (при отсутствии присвоенного адреса)	–
	Дополнительные сведения о местоположении земельного участка	–
2	Площадь земельного участка ± величина погрешности определения площади ($P \pm \Delta P$), м ²	–
3	Формула, примененная для расчета предельной допустимой погрешности определения площади земельного участка (ΔP), м ²	–

4	Площадь земельного участка согласно сведениям Единого государственного реестра недвижимости ($P_{\text{кад}}$), м^2	462
5	Оценка расхождения P и $P_{\text{кад}}$ ($P - P_{\text{кад}}$), м^2	—
6	Предельный минимальный и максимальный размеры земельного участка ($P_{\text{мин}}$ и $P_{\text{макс}}$), м^2	—
7	Кадастровый или иной номер (обозначение) здания, сооружения, объекта незавершенного строительства, расположенного на земельном участке	—
8	Иные сведения	—

Сведения об уточняемых земельных участках

1. Сведения о характерных точках границы уточняемого земельного участка с кадастровым номером 90:12:090601:35

Зона №

Обозначение характерных точек границ	Существующие координаты, м		Уточненные координаты, м		Метод определения координат	Средняя квадратическая погрешность определения координат характерной точки (Mt), м	Формулы, примененные для расчета средней квадратической погрешности определения координат характерной точки (Mt), м
	X	Y	X	Y			
1	2	3	4	5	6	7	8
–	4973886. 03	5185692. 52	–	–	–	0.20	–
–	4973861. 35	5185694. 12	–	–	–	0.20	–
–	4973865. 25	5185673. 55	–	–	–	0.20	–
–	4973872. 03	5185655. 59	–	–	–	0.20	–
–	4973884. 74	5185657. 15	–	–	–	0.20	–
–	4973884. 87	5185667. 75	–	–	–	0.20	–
–	4973886. 03	5185692. 52	–	–	–	0.20	–

2. Сведения о частях границ уточняемого земельного участка с кадастровым номером 90:12:090601:35

Обозначение части границ		Горизонтальное проложение (S), м	Описание прохождения части границ	Отметка о наличии земельного спора о местоположении границ земельного участка
от т.	до т.			
1	2	3	4	5
–	–	–	–	–

3. Общие сведения об уточняемом земельном участке с кадастровым номером 90:12:090601:35

№ п/п	Наименование характеристики земельного участка	Значение характеристики
1	2	3
1	Адрес земельного участка	Крым Респ, Симферопольский р-н, Держинец снт, Таврическая ул, 282 уч
	Местоположение земельного участка (при отсутствии присвоенного адреса)	–
	Дополнительные сведения о местоположении земельного участка	–
2	Площадь земельного участка ± величина погрешности определения площади ($P \pm \Delta P$), м ²	–

3	Формула, примененная для расчета предельной допустимой погрешности определения площади земельного участка (ΔP), м ²	—
4	Площадь земельного участка согласно сведениям Единого государственного реестра недвижимости ($P_{\text{кад}}$), м ²	721
5	Оценка расхождения P и $P_{\text{кад}}$ ($P - P_{\text{кад}}$), м ²	—
6	Предельный минимальный и максимальный размеры земельного участка ($P_{\text{мин}}$ и $P_{\text{макс}}$), м ²	—
7	Кадастровый или иной номер (обозначение) здания, сооружения, объекта незавершенного строительства, расположенного на земельном участке	—
8	Иные сведения	—

Сведения об уточняемых земельных участках

1. Сведения о характерных точках границы уточняемого земельного участка с кадастровым номером 90:12:090601:350

Зона №

Обозначение характерных точек границ	Существующие координаты, м		Уточненные координаты, м		Метод определения координат	Средняя квадратическая погрешность определения координат характерной точки (Mt), м	Формулы, примененные для расчета средней квадратической погрешности определения координат характерной точки (Mt), м
	X	Y	X	Y			
1	2	3	4	5	6	7	8
–	4974375. 67	5184734. 13	–	–	–	0.20	–
–	4974401. 17	5184734. 75	–	–	–	0.20	–
–	4974400. 71	5184753. 75	–	–	–	0.20	–
–	4974375. 21	5184753. 13	–	–	–	0.20	–
–	4974375. 67	5184734. 13	–	–	–	0.20	–

2. Сведения о частях границ уточняемого земельного участка с кадастровым номером 90:12:090601:350

Обозначение части границ		Горизонтальное проложение (S), м	Описание прохождения части границ	Отметка о наличии земельного спора о местоположении границ земельного участка
от т.	до т.			
1	2	3	4	5
–	–	25.51	–	–
–	–	19.01	–	–
–	–	25.51	–	–
–	–	19.01	–	–

3. Общие сведения об уточняемом земельном участке с кадастровым номером 90:12:090601:350

№ п/п	Наименование характеристики земельного участка	Значение характеристики
1	2	3
1	Адрес земельного участка	Крым Респ, Симферопольский р-н, Мирное с, Дзержинец СТ, 15 уч
	Местоположение земельного участка (при отсутствии присвоенного адреса)	–
	Дополнительные сведения о местоположении земельного участка	–
2	Площадь земельного участка ± величина погрешности определения площади ($P \pm \Delta P$), м ²	–
3	Формула, примененная для расчета	–

	предельной допустимой погрешности определения площади земельного участка (ΔP), м ²	
4	Площадь земельного участка согласно сведениям Единого государственного реестра недвижимости ($P_{\text{кад}}$), м ²	485
5	Оценка расхождения P и $P_{\text{кад}}$ ($P - P_{\text{кад}}$), м ²	—
6	Предельный минимальный и максимальный размеры земельного участка ($P_{\text{мин}}$ и $P_{\text{макс}}$), м ²	—
7	Кадастровый или иной номер (обозначение) здания, сооружения, объекта незавершенного строительства, расположенного на земельном участке	—
8	Иные сведения	—

Сведения об уточняемых земельных участках

1. Сведения о характерных точках границы уточняемого земельного участка с кадастровым номером 90:12:090601:351

Зона №

Обозначение характерных точек границ	Существующие координаты, м		Уточненные координаты, м		Метод определения координат	Средняя квадратическая погрешность определения координат характерной точки (Mt), м	Формулы, примененные для расчета средней квадратической погрешности определения координат характерной точки (Mt), м
	X	Y	X	Y			
1	2	3	4	5	6	7	8
–	4974294. 59	5185815. 61	–	–	–	0.20	–
–	4974296. 28	5185840. 65	–	–	–	0.20	–
–	4974276. 38	5185841. 96	–	–	–	0.20	–
–	4974274. 64	5185816. 86	–	–	–	0.20	–
–	4974294. 59	5185815. 61	–	–	–	0.20	–

2. Сведения о частях границ уточняемого земельного участка с кадастровым номером 90:12:090601:351

Обозначение части границ		Горизонтальное проложение (S), м	Описание прохождения части границ	Отметка о наличии земельного спора о местоположении границ земельного участка
от т.	до т.			
1	2	3	4	5
–	–	25.10	–	–
–	–	19.94	–	–
–	–	25.16	–	–
–	–	19.99	–	–

3. Общие сведения об уточняемом земельном участке с кадастровым номером 90:12:090601:351

№ п/п	Наименование характеристики земельного участка	Значение характеристики
1	2	3
1	Адрес земельного участка	Крым Респ, Симферопольский р-н, Мирное с, Ореховая ул, 27 уч
	Местоположение земельного участка (при отсутствии присвоенного адреса)	–
	Дополнительные сведения о местоположении земельного участка	–
2	Площадь земельного участка ± величина погрешности определения площади (P ± ΔP), м ²	–
3	Формула, примененная для расчета	–

	предельной допустимой погрешности определения площади земельного участка (ΔP), м ²	
4	Площадь земельного участка согласно сведениям Единого государственного реестра недвижимости ($P_{\text{кад}}$), м ²	502
5	Оценка расхождения P и $P_{\text{кад}}$ ($P - P_{\text{кад}}$), м ²	—
6	Предельный минимальный и максимальный размеры земельного участка ($P_{\text{мин}}$ и $P_{\text{макс}}$), м ²	—
7	Кадастровый или иной номер (обозначение) здания, сооружения, объекта незавершенного строительства, расположенного на земельном участке	—
8	Иные сведения	—

Сведения об уточняемых земельных участках

1. Сведения о характерных точках границы уточняемого земельного участка с кадастровым номером 90:12:090601:353

Зона №

Обозначение характерных точек границ	Существующие координаты, м		Уточненные координаты, м		Метод определения координат	Средняя квадратическая погрешность определения координат характерной точки (Mt), м	Формулы, примененные для расчета средней квадратической погрешности определения координат характерной точки (Mt), м
	X	Y	X	Y			
1	2	3	4	5	6	7	8
–	4974356. 87	5185811. 87	–	–	–	0.20	–
–	4974358. 35	5185836. 65	–	–	–	0.20	–
–	4974338. 24	5185837. 90	–	–	–	0.20	–
–	4974336. 81	5185813. 08	–	–	–	0.20	–
–	4974356. 87	5185811. 87	–	–	–	0.20	–

2. Сведения о частях границ уточняемого земельного участка с кадастровым номером 90:12:090601:353

Обозначение части границ		Горизонтальное проложение (S), м	Описание прохождения части границ	Отметка о наличии земельного спора о местоположении границ земельного участка
от т.	до т.			
1	2	3	4	5
–	–	–	–	–

3. Общие сведения об уточняемом земельном участке с кадастровым номером 90:12:090601:353

№ п/п	Наименование характеристики земельного участка	Значение характеристики
1	2	3
1	Адрес земельного участка	Крым Респ, Симферопольский муниципальный район, Мирное с, Ореховая, садовое товарищество СПК Держинец ул, 33 з/у
	Местоположение земельного участка (при отсутствии присвоенного адреса)	–
	Дополнительные сведения о местоположении земельного участка	–
2	Площадь земельного участка ± величина погрешности определения площади ($P \pm \Delta P$), м ²	–
3	Формула, примененная для расчета предельной допустимой погрешности определения площади земельного	–

	участка (ΔP), м ²	
4	Площадь земельного участка согласно сведениям Единого государственного реестра недвижимости ($P_{\text{кад}}$), м ²	500
5	Оценка расхождения P и $P_{\text{кад}}$ ($P - P_{\text{кад}}$), м ²	—
6	Предельный минимальный и максимальный размеры земельного участка ($P_{\text{мин}}$ и $P_{\text{макс}}$), м ²	—
7	Кадастровый или иной номер (обозначение) здания, сооружения, объекта незавершенного строительства, расположенного на земельном участке	—
8	Иные сведения	—

Сведения об уточняемых земельных участках

1. Сведения о характерных точках границы уточняемого земельного участка с кадастровым номером 90:12:090601:354

Зона №

Обозначение характерных точек границ	Существующие координаты, м		Уточненные координаты, м		Метод определения координат	Средняя квадратическая погрешность определения координат характерной точки (Mt), м	Формулы, примененные для расчета средней квадратической погрешности определения координат характерной точки (Mt), м
	X	Y	X	Y			
1	2	3	4	5	6	7	8
–	4974060. 44	5185599. 70	–	–	–	0.10	–
–	4974062. 57	5185624. 61	–	–	–	0.10	–
–	4974044. 11	5185625. 88	–	–	–	0.10	–
–	4974041. 65	5185600. 99	–	–	–	0.10	–
–	4974060. 44	5185599. 70	–	–	–	0.10	–

2. Сведения о частях границ уточняемого земельного участка с кадастровым номером 90:12:090601:354

Обозначение части границ		Горизонтальное проложение (S), м	Описание прохождения части границ	Отметка о наличии земельного спора о местоположении границ земельного участка
от т.	до т.			
1	2	3	4	5
–	–	–	–	–

3. Общие сведения об уточняемом земельном участке с кадастровым номером 90:12:090601:354

№ п/п	Наименование характеристики земельного участка	Значение характеристики
1	2	3
1	Адрес земельного участка	Крым Респ, Симферопольский р-н, Мирное село, Михайловская улица, 15 земельный участок
	Местоположение земельного участка (при отсутствии присвоенного адреса)	–
	Дополнительные сведения о местоположении земельного участка	–
2	Площадь земельного участка ± величина погрешности определения площади ($P \pm \Delta P$), м ²	–
3	Формула, примененная для расчета предельной допустимой погрешности определения площади земельного участка (ΔP), м ²	–

4	Площадь земельного участка согласно сведениям Единого государственного реестра недвижимости ($P_{\text{кад}}$), м^2	467
5	Оценка расхождения P и $P_{\text{кад}}$ ($P - P_{\text{кад}}$), м^2	—
6	Предельный минимальный и максимальный размеры земельного участка ($P_{\text{мин}}$ и $P_{\text{макс}}$), м^2	—
7	Кадастровый или иной номер (обозначение) здания, сооружения, объекта незавершенного строительства, расположенного на земельном участке	—
8	Иные сведения	—

Сведения об уточняемых земельных участках

1. Сведения о характерных точках границы уточняемого земельного участка с кадастровым номером 90:12:090601:356

Зона №

Обозначение характерных точек границ	Существующие координаты, м		Уточненные координаты, м		Метод определения координат	Средняя квадратическая погрешность определения координат характерной точки (Mt), м	Формулы, примененные для расчета средней квадратической погрешности определения координат характерной точки (Mt), м
	X	Y	X	Y			
1	2	3	4	5	6	7	8
–	4974186. 63	5185676. 94	–	–	–	0.20	–
–	4974206. 30	5185675. 82	–	–	–	0.20	–
–	4974208. 33	5185701. 00	–	–	–	0.20	–
–	4974188. 48	5185702. 12	–	–	–	0.20	–
–	4974186. 63	5185676. 94	–	–	–	0.20	–

2. Сведения о частях границ уточняемого земельного участка с кадастровым номером 90:12:090601:356

Обозначение части границ		Горизонтальное проложение (S), м	Описание прохождения части границ	Отметка о наличии земельного спора о местоположении границ земельного участка
от т.	до т.			
1	2	3	4	5
–	–	–	–	–

3. Общие сведения об уточняемом земельном участке с кадастровым номером 90:12:090601:356

№ п/п	Наименование характеристики земельного участка	Значение характеристики
1	2	3
1	Адрес земельного участка	Крым Респ, Симферопольский р-н, Дзержинец снт, 293 уч
	Местоположение земельного участка (при отсутствии присвоенного адреса)	–
	Дополнительные сведения о местоположении земельного участка	–
2	Площадь земельного участка ± величина погрешности определения площади ($P \pm \Delta P$), м ²	–
3	Формула, примененная для расчета предельной допустимой погрешности определения площади земельного участка (ΔP), м ²	–

4	Площадь земельного участка согласно сведениям Единого государственного реестра недвижимости ($P_{\text{кад}}$), м^2	500
5	Оценка расхождения P и $P_{\text{кад}}$ ($P - P_{\text{кад}}$), м^2	—
6	Предельный минимальный и максимальный размеры земельного участка ($P_{\text{мин}}$ и $P_{\text{макс}}$), м^2	—
7	Кадастровый или иной номер (обозначение) здания, сооружения, объекта незавершенного строительства, расположенного на земельном участке	—
8	Иные сведения	—

Сведения об уточняемых земельных участках

1. Сведения о характерных точках границы уточняемого земельного участка с кадастровым номером 90:12:090601:358

Зона №

Обозначение характерных точек границ	Существующие координаты, м		Уточненные координаты, м		Метод определения координат	Средняя квадратическая погрешность определения координат характерной точки (Mt), м	Формулы, примененные для расчета средней квадратической погрешности определения координат характерной точки (Mt), м
	X	Y	X	Y			
1	2	3	4	5	6	7	8
–	4974261. 68	5185328. 95	–	–	–	0.20	–
–	4974240. 40	5185330. 15	–	–	–	0.20	–
–	4974238. 70	5185285. 18	–	–	–	0.20	–
–	4974259. 55	5185281. 21	–	–	–	0.20	–
–	4974261. 68	5185328. 95	–	–	–	0.20	–

2. Сведения о частях границ уточняемого земельного участка с кадастровым номером 90:12:090601:358

Обозначение части границ		Горизонтальное проложение (S), м	Описание прохождения части границ	Отметка о наличии земельного спора о местоположении границ земельного участка
от т.	до т.			
1	2	3	4	5
–	–	–	–	–

3. Общие сведения об уточняемом земельном участке с кадастровым номером 90:12:090601:358

№ п/п	Наименование характеристики земельного участка	Значение характеристики
1	2	3
1	Адрес земельного участка	Крым Респ, Симферопольский р-н, Дзержинец снт, 19 уч
	Местоположение земельного участка (при отсутствии присвоенного адреса)	–
	Дополнительные сведения о местоположении земельного участка	–
2	Площадь земельного участка ± величина погрешности определения площади ($P \pm \Delta P$), м ²	–
3	Формула, примененная для расчета предельной допустимой погрешности определения площади земельного участка (ΔP), м ²	–

4	Площадь земельного участка согласно сведениям Единого государственного реестра недвижимости ($P_{\text{кад}}$), м^2	981
5	Оценка расхождения P и $P_{\text{кад}}$ ($P - P_{\text{кад}}$), м^2	—
6	Предельный минимальный и максимальный размеры земельного участка ($P_{\text{мин}}$ и $P_{\text{макс}}$), м^2	—
7	Кадастровый или иной номер (обозначение) здания, сооружения, объекта незавершенного строительства, расположенного на земельном участке	—
8	Иные сведения	—

Сведения об уточняемых земельных участках

1. Сведения о характерных точках границы уточняемого земельного участка с кадастровым номером 90:12:090601:359

Зона №

Обозначение характерных точек границ	Существующие координаты, м		Уточненные координаты, м		Метод определения координат	Средняя квадратическая погрешность определения координат характерной точки (Mt), м	Формулы, примененные для расчета средней квадратической погрешности определения координат характерной точки (Mt), м
	X	Y	X	Y			
1	2	3	4	5	6	7	8
–	4974384. 92	5185947. 06	–	–	–	–	–
–	4974364. 93	5185947. 87	–	–	–	–	–
–	4974363. 99	5185922. 89	–	–	–	–	–
–	4974383. 97	5185921. 83	–	–	–	–	–
–	4974384. 92	5185947. 06	–	–	–	–	–

2. Сведения о частях границ уточняемого земельного участка с кадастровым номером 90:12:090601:359

Обозначение части границ		Горизонтальное проложение (S), м	Описание прохождения части границ	Отметка о наличии земельного спора о местоположении границ земельного участка
от т.	до т.			
1	2	3	4	5
–	–	–	–	–

3. Общие сведения об уточняемом земельном участке с кадастровым номером 90:12:090601:359

№ п/п	Наименование характеристики земельного участка	Значение характеристики
1	2	3
1	Адрес земельного участка	Крым Респ, Симферопольский р-н, Дзержинец СНТ
	Местоположение земельного участка (при отсутствии присвоенного адреса)	–
	Дополнительные сведения о местоположении земельного участка	–
2	Площадь земельного участка ± величина погрешности определения площади ($P \pm \Delta P$), м ²	–
3	Формула, примененная для расчета предельной допустимой погрешности определения площади земельного участка (ΔP), м ²	–

4	Площадь земельного участка согласно сведениям Единого государственного реестра недвижимости ($P_{\text{кад}}$), м^2	502
5	Оценка расхождения P и $P_{\text{кад}}$ ($P - P_{\text{кад}}$), м^2	—
6	Предельный минимальный и максимальный размеры земельного участка ($P_{\text{мин}}$ и $P_{\text{макс}}$), м^2	—
7	Кадастровый или иной номер (обозначение) здания, сооружения, объекта незавершенного строительства, расположенного на земельном участке	—
8	Иные сведения	—

Сведения об уточняемых земельных участках

1. Сведения о характерных точках границы уточняемого земельного участка с кадастровым номером 90:12:090601:36

Зона №

Обозначение характерных точек границ	Существующие координаты, м		Уточненные координаты, м		Метод определения координат	Средняя квадратическая погрешность определения координат характерной точки (Mt), м	Формулы, примененные для расчета средней квадратической погрешности определения координат характерной точки (Mt), м
	X	Y	X	Y			
1	2	3	4	5	6	7	8
–	4974114. 47	5185514. 00	–	–	–	0.10	–
–	4974116. 38	5185539. 33	–	–	–	0.10	–
–	4974095. 79	5185540. 82	–	–	–	0.10	–
–	4974094. 87	5185515. 97	–	–	–	0.10	–
–	4974114. 47	5185514. 00	–	–	–	0.10	–

2. Сведения о частях границ уточняемого земельного участка с кадастровым номером 90:12:090601:36

Обозначение части границ		Горизонтальное проложение (S), м	Описание прохождения части границ	Отметка о наличии земельного спора о местоположении границ земельного участка
от т.	до т.			
1	2	3	4	5
–	–	–	–	–

3. Общие сведения об уточняемом земельном участке с кадастровым номером 90:12:090601:36

№ п/п	Наименование характеристики земельного участка	Значение характеристики
1	2	3
1	Адрес земельного участка	Крым Респ, Симферопольский р-н, Дзержинец снт, Клубничная ул, 148 вл
	Местоположение земельного участка (при отсутствии присвоенного адреса)	–
	Дополнительные сведения о местоположении земельного участка	–
2	Площадь земельного участка ± величина погрешности определения площади ($P \pm \Delta P$), м ²	–
3	Формула, примененная для расчета предельной допустимой погрешности определения площади земельного участка (ΔP), м ²	–

4	Площадь земельного участка согласно сведениям Единого государственного реестра недвижимости ($P_{\text{кад}}$), м^2	507
5	Оценка расхождения P и $P_{\text{кад}}$ ($P - P_{\text{кад}}$), м^2	—
6	Предельный минимальный и максимальный размеры земельного участка ($P_{\text{мин}}$ и $P_{\text{макс}}$), м^2	—
7	Кадастровый или иной номер (обозначение) здания, сооружения, объекта незавершенного строительства, расположенного на земельном участке	—
8	Иные сведения	—

Сведения об уточняемых земельных участках

1. Сведения о характерных точках границы уточняемого земельного участка с кадастровым номером 90:12:090601:360

Зона №

Обозначение характерных точек границ	Существующие координаты, м		Уточненные координаты, м		Метод определения координат	Средняя квадратическая погрешность определения координат характерной точки (Mt), м	Формулы, примененные для расчета средней квадратической погрешности определения координат характерной точки (Mt), м
	X	Y	X	Y			
1	2	3	4	5	6	7	8
–	4974369. 56	5184651. 13	–	–	–	0.20	–
–	4974343. 28	5184651. 00	–	–	–	0.20	–
–	4974343. 37	5184631. 90	–	–	–	0.20	–
–	4974369. 64	5184632. 02	–	–	–	0.20	–
–	4974369. 56	5184651. 13	–	–	–	0.20	–

2. Сведения о частях границ уточняемого земельного участка с кадастровым номером 90:12:090601:360

Обозначение части границ		Горизонтальное проложение (S), м	Описание прохождения части границ	Отметка о наличии земельного спора о местоположении границ земельного участка
от т.	до т.			
1	2	3	4	5
–	–	–	–	–

3. Общие сведения об уточняемом земельном участке с кадастровым номером 90:12:090601:360

№ п/п	Наименование характеристики земельного участка	Значение характеристики
1	2	3
1	Адрес земельного участка	Крым Респ, Симферопольский р-н, Мирное с, СПК Держинец снт, 87 уч
	Местоположение земельного участка (при отсутствии присвоенного адреса)	–
	Дополнительные сведения о местоположении земельного участка	–
2	Площадь земельного участка ± величина погрешности определения площади ($P \pm \Delta P$), м ²	–
3	Формула, примененная для расчета предельной допустимой погрешности определения площади земельного участка (ΔP), м ²	–

4	Площадь земельного участка согласно сведениям Единого государственного реестра недвижимости ($P_{\text{кад}}$), м^2	502
5	Оценка расхождения P и $P_{\text{кад}}$ ($P - P_{\text{кад}}$), м^2	—
6	Предельный минимальный и максимальный размеры земельного участка ($P_{\text{мин}}$ и $P_{\text{макс}}$), м^2	—
7	Кадастровый или иной номер (обозначение) здания, сооружения, объекта незавершенного строительства, расположенного на земельном участке	—
8	Иные сведения	—

Сведения об уточняемых земельных участках

1. Сведения о характерных точках границы уточняемого земельного участка с кадастровым номером 90:12:090601:361

Зона №

Обозначение характерных точек границ	Существующие координаты, м		Уточненные координаты, м		Метод определения координат	Средняя квадратическая погрешность определения координат характерной точки (Mt), м	Формулы, примененные для расчета средней квадратической погрешности определения координат характерной точки (Mt), м
	X	Y	X	Y			
1	2	3	4	5	6	7	8
–	4974380. 82	5184650. 33	–	–	–	0.20	–
–	4974382. 13	5184612. 35	–	–	–	0.20	–
–	4974407. 14	5184613. 22	–	–	–	0.20	–
–	4974405. 81	5184651. 21	–	–	–	0.20	–
–	4974380. 82	5184650. 33	–	–	–	0.20	–

2. Сведения о частях границ уточняемого земельного участка с кадастровым номером 90:12:090601:361

Обозначение части границ		Горизонтальное проложение (S), м	Описание прохождения части границ	Отметка о наличии земельного спора о местоположении границ земельного участка
от т.	до т.			
1	2	3	4	5
–	–	–	–	–

3. Общие сведения об уточняемом земельном участке с кадастровым номером 90:12:090601:361

№ п/п	Наименование характеристики земельного участка	Значение характеристики
1	2	3
1	Адрес земельного участка	Крым Респ, Симферопольский р-н, Мирное село, Липовая улица
	Местоположение земельного участка (при отсутствии присвоенного адреса)	–
	Дополнительные сведения о местоположении земельного участка	–
2	Площадь земельного участка ± величина погрешности определения площади ($P \pm \Delta P$), м ²	–
3	Формула, примененная для расчета предельной допустимой погрешности определения площади земельного участка (ΔP), м ²	–

4	Площадь земельного участка согласно сведениям Единого государственного реестра недвижимости ($P_{\text{кад}}$), м^2	951
5	Оценка расхождения P и $P_{\text{кад}}$ ($P - P_{\text{кад}}$), м^2	—
6	Предельный минимальный и максимальный размеры земельного участка ($P_{\text{мин}}$ и $P_{\text{макс}}$), м^2	—
7	Кадастровый или иной номер (обозначение) здания, сооружения, объекта незавершенного строительства, расположенного на земельном участке	—
8	Иные сведения	—

Сведения об уточняемых земельных участках

1. Сведения о характерных точках границы уточняемого земельного участка с кадастровым номером 90:12:090601:363

Зона №

Обозначение характерных точек границ	Существующие координаты, м		Уточненные координаты, м		Метод определения координат	Средняя квадратическая погрешность определения координат характерной точки (Mt), м	Формулы, примененные для расчета средней квадратической погрешности определения координат характерной точки (Mt), м
	X	Y	X	Y			
1	2	3	4	5	6	7	8
–	4974383. 60	5185921. 85	–	–	–	0.10	–
–	4974363. 40	5185922. 92	–	–	–	0.10	–
–	4974362. 03	5185898. 15	–	–	–	0.10	–
–	4974381. 98	5185896. 88	–	–	–	0.10	–
–	4974383. 60	5185921. 85	–	–	–	0.10	–

2. Сведения о частях границ уточняемого земельного участка с кадастровым номером 90:12:090601:363

Обозначение части границ		Горизонтальное проложение (S), м	Описание прохождения части границ	Отметка о наличии земельного спора о местоположении границ земельного участка
от т.	до т.			
1	2	3	4	5
–	–	–	–	–

3. Общие сведения об уточняемом земельном участке с кадастровым номером 90:12:090601:363

№ п/п	Наименование характеристики земельного участка	Значение характеристики
1	2	3
1	Адрес земельного участка	Крым Респ, Симферопольский р-н, Дзержинец СНТ
	Местоположение земельного участка (при отсутствии присвоенного адреса)	–
	Дополнительные сведения о местоположении земельного участка	–
2	Площадь земельного участка ± величина погрешности определения площади ($P \pm \Delta P$), м ²	–
3	Формула, примененная для расчета предельной допустимой погрешности определения площади земельного участка (ΔP), м ²	–

4	Площадь земельного участка согласно сведениям Единого государственного реестра недвижимости ($P_{\text{кад}}$), м^2	501
5	Оценка расхождения P и $P_{\text{кад}}$ ($P - P_{\text{кад}}$), м^2	—
6	Предельный минимальный и максимальный размеры земельного участка ($P_{\text{мин}}$ и $P_{\text{макс}}$), м^2	—
7	Кадастровый или иной номер (обозначение) здания, сооружения, объекта незавершенного строительства, расположенного на земельном участке	—
8	Иные сведения	—

Сведения об уточняемых земельных участках

1. Сведения о характерных точках границы уточняемого земельного участка с кадастровым номером 90:12:090601:365

Зона №

Обозначение характерных точек границ	Существующие координаты, м		Уточненные координаты, м		Метод определения координат	Средняя квадратическая погрешность определения координат характерной точки (Mt), м	Формулы, примененные для расчета средней квадратической погрешности определения координат характерной точки (Mt), м
	X	Y	X	Y			
1	2	3	4	5	6	7	8
–	4974076. 65	5185542. 95	–	–	–	0.20	–
–	4974075. 10	5185517. 99	–	–	–	0.20	–
–	4974094. 87	5185515. 97	–	–	–	0.20	–
–	4974095. 83	5185541. 85	–	–	–	0.20	–
–	4974076. 65	5185542. 95	–	–	–	0.20	–

2. Сведения о частях границ уточняемого земельного участка с кадастровым номером 90:12:090601:365

Обозначение части границ		Горизонтальное проложение (S), м	Описание прохождения части границ	Отметка о наличии земельного спора о местоположении границ земельного участка
от т.	до т.			
1	2	3	4	5
–	–	–	–	–

3. Общие сведения об уточняемом земельном участке с кадастровым номером 90:12:090601:365

№ п/п	Наименование характеристики земельного участка	Значение характеристики
1	2	3
1	Адрес земельного участка	Крым Респ, Симферопольский р-н
	Местоположение земельного участка (при отсутствии присвоенного адреса)	–
	Дополнительные сведения о местоположении земельного участка	–
2	Площадь земельного участка ± величина погрешности определения площади ($P \pm \Delta P$), м ²	–
3	Формула, примененная для расчета предельной допустимой погрешности определения площади земельного участка (ΔP), м ²	–
4	Площадь земельного участка	497

	согласно сведениям Единого государственного реестра недвижимости ($P_{\text{кад}}$), м^2	
5	Оценка расхождения P и $P_{\text{кад}}$ ($P - P_{\text{кад}}$), м^2	—
6	Предельный минимальный и максимальный размеры земельного участка ($P_{\text{мин}}$ и $P_{\text{макс}}$), м^2	—
7	Кадастровый или иной номер (обозначение) здания, сооружения, объекта незавершенного строительства, расположенного на земельном участке	—
8	Иные сведения	—

Сведения об уточняемых земельных участках

1. Сведения о характерных точках границы уточняемого земельного участка с кадастровым номером 90:12:090601:366

Зона №

Обозначение характерных точек границ	Существующие координаты, м		Уточненные координаты, м		Метод определения координат	Средняя квадратическая погрешность определения координат характерной точки (Mt), м	Формулы, примененные для расчета средней квадратической погрешности определения координат характерной точки (Mt), м
	X	Y	X	Y			
1	2	3	4	5	6	7	8
–	4974512. 47	5185129. 14	–	–	–	0.20	–
–	4974512. 04	5185149. 02	–	–	–	0.20	–
–	4974480. 49	5185148. 33	–	–	–	0.20	–
–	4974480. 92	5185128. 26	–	–	–	0.20	–
–	4974512. 47	5185129. 14	–	–	–	0.20	–

2. Сведения о частях границ уточняемого земельного участка с кадастровым номером 90:12:090601:366

Обозначение части границ		Горизонтальное проложение (S), м	Описание прохождения части границ	Отметка о наличии земельного спора о местоположении границ земельного участка
от т.	до т.			
1	2	3	4	5
–	–	–	–	–

3. Общие сведения об уточняемом земельном участке с кадастровым номером 90:12:090601:366

№ п/п	Наименование характеристики земельного участка	Значение характеристики
1	2	3
1	Адрес земельного участка	Крым Респ, Симферопольский р-н, Дзержинец снт, 252 уч
	Местоположение земельного участка (при отсутствии присвоенного адреса)	–
	Дополнительные сведения о местоположении земельного участка	–
2	Площадь земельного участка ± величина погрешности определения площади ($P \pm \Delta P$), м ²	–
3	Формула, примененная для расчета предельной допустимой погрешности определения площади земельного участка (ΔP), м ²	–

4	Площадь земельного участка согласно сведениям Единого государственного реестра недвижимости ($P_{\text{кад}}$), м^2	631
5	Оценка расхождения P и $P_{\text{кад}}$ ($P - P_{\text{кад}}$), м^2	—
6	Предельный минимальный и максимальный размеры земельного участка ($P_{\text{мин}}$ и $P_{\text{макс}}$), м^2	—
7	Кадастровый или иной номер (обозначение) здания, сооружения, объекта незавершенного строительства, расположенного на земельном участке	—
8	Иные сведения	—

Сведения об уточняемых земельных участках

1. Сведения о характерных точках границы уточняемого земельного участка с кадастровым номером 90:12:090601:367

Зона №

Обозначение характерных точек границ	Существующие координаты, м		Уточненные координаты, м		Метод определения координат	Средняя квадратическая погрешность определения координат характерной точки (Mt), м	Формулы, примененные для расчета средней квадратической погрешности определения координат характерной точки (Mt), м
	X	Y	X	Y			
1	2	3	4	5	6	7	8
–	4973972. 43	5185519. 38	–	–	–	0.20	–
–	4973938. 05	5185521. 70	–	–	–	0.20	–
–	4973951. 45	5185495. 49	–	–	–	0.20	–
–	4973969. 69	5185493. 62	–	–	–	0.20	–
–	4973972. 43	5185519. 38	–	–	–	0.20	–

2. Сведения о частях границ уточняемого земельного участка с кадастровым номером 90:12:090601:367

Обозначение части границ		Горизонтальное проложение (S), м	Описание прохождения части границ	Отметка о наличии земельного спора о местоположении границ земельного участка
от т.	до т.			
1	2	3	4	5
–	–	34.46	–	–
–	–	29.44	–	–
–	–	18.34	–	–
–	–	25.91	–	–

3. Общие сведения об уточняемом земельном участке с кадастровым номером 90:12:090601:367

№ п/п	Наименование характеристики земельного участка	Значение характеристики
1	2	3
1	Адрес земельного участка	Крым Респ, Симферопольский р-н, Мирное село, Дзержинец садовое товарищество СПК, 1 уч
	Местоположение земельного участка (при отсутствии присвоенного адреса)	–
	Дополнительные сведения о местоположении земельного участка	–
2	Площадь земельного участка ± величина погрешности определения площади ($P \pm \Delta P$), м ²	–
3	Формула, примененная для расчета	–

	предельной допустимой погрешности определения площади земельного участка (ΔP), м ²	
4	Площадь земельного участка согласно сведениям Единого государственного реестра недвижимости ($P_{\text{кад}}$), м ²	672
5	Оценка расхождения P и $P_{\text{кад}}$ ($P - P_{\text{кад}}$), м ²	—
6	Предельный минимальный и максимальный размеры земельного участка ($P_{\text{мин}}$ и $P_{\text{макс}}$), м ²	—
7	Кадастровый или иной номер (обозначение) здания, сооружения, объекта незавершенного строительства, расположенного на земельном участке	—
8	Иные сведения	—

Сведения об уточняемых земельных участках

1. Сведения о характерных точках границы уточняемого земельного участка с кадастровым номером 90:12:090601:369

Зона №

Обозначение характерных точек границ	Существующие координаты, м		Уточненные координаты, м		Метод определения координат	Средняя квадратическая погрешность определения координат характерной точки (Mt), м	Формулы, примененные для расчета средней квадратической погрешности определения координат характерной точки (Mt), м
	X	Y	X	Y			
1	2	3	4	5	6	7	8
–	4974316. 59	5185814. 22	–	–	–	0.20	–
–	4974318. 27	5185839. 16	–	–	–	0.20	–
–	4974298. 32	5185840. 51	–	–	–	0.20	–
–	4974296. 63	5185815. 49	–	–	–	0.20	–
–	4974316. 59	5185814. 22	–	–	–	0.20	–

2. Сведения о частях границ уточняемого земельного участка с кадастровым номером 90:12:090601:369

Обозначение части границ		Горизонтальное проложение (S), м	Описание прохождения части границ	Отметка о наличии земельного спора о местоположении границ земельного участка
от т.	до т.			
1	2	3	4	5
–	–	–	–	–

3. Общие сведения об уточняемом земельном участке с кадастровым номером 90:12:090601:369

№ п/п	Наименование характеристики земельного участка	Значение характеристики
1	2	3
1	Адрес земельного участка	Крым Респ, Симферопольский муниципальный район, Мирное село
	Местоположение земельного участка (при отсутствии присвоенного адреса)	–
	Дополнительные сведения о местоположении земельного участка	–
2	Площадь земельного участка ± величина погрешности определения площади ($P \pm \Delta P$), м ²	–
3	Формула, примененная для расчета предельной допустимой погрешности определения площади земельного участка (ΔP), м ²	–

4	Площадь земельного участка согласно сведениям Единого государственного реестра недвижимости ($P_{\text{кад}}$), м^2	501
5	Оценка расхождения P и $P_{\text{кад}}$ ($P - P_{\text{кад}}$), м^2	—
6	Предельный минимальный и максимальный размеры земельного участка ($P_{\text{мин}}$ и $P_{\text{макс}}$), м^2	—
7	Кадастровый или иной номер (обозначение) здания, сооружения, объекта незавершенного строительства, расположенного на земельном участке	—
8	Иные сведения	—

Сведения об уточняемых земельных участках

1. Сведения о характерных точках границы уточняемого земельного участка с кадастровым номером 90:12:090601:37

Зона №

Обозначение характерных точек границ	Существующие координаты, м		Уточненные координаты, м		Метод определения координат	Средняя квадратическая погрешность определения координат характерной точки (Mt), м	Формулы, примененные для расчета средней квадратической погрешности определения координат характерной точки (Mt), м
	X	Y	X	Y			
1	2	3	4	5	6	7	8
–	4974288. 07	5185695. 11	–	–	–	0.10	–
–	4974289. 76	5185720. 10	–	–	–	0.10	–
–	4974267. 71	5185721. 55	–	–	–	0.10	–
–	4974266. 02	5185696. 61	–	–	–	0.10	–
–	4974288. 07	5185695. 11	–	–	–	0.10	–

2. Сведения о частях границ уточняемого земельного участка с кадастровым номером 90:12:090601:37

Обозначение части границ		Горизонтальное проложение (S), м	Описание прохождения части границ	Отметка о наличии земельного спора о местоположении границ земельного участка
от т.	до т.			
1	2	3	4	5
–	–	–	–	–

3. Общие сведения об уточняемом земельном участке с кадастровым номером 90:12:090601:37

№ п/п	Наименование характеристики земельного участка	Значение характеристики
1	2	3
1	Адрес земельного участка	Крым Респ, Симферопольский муниципальный район, Мирное с., Российская Федерация, Республика Крым, муниципальный район Симферопольский, сельское поселение Мирновское, село Мирное, садовое товарищество СПК Держинец, ул. Владимирская, земельный участок 35
	Местоположение земельного участка (при отсутствии присвоенного адреса)	–
	Дополнительные сведения о местоположении земельного участка	–
2	Площадь земельного участка ± величина погрешности определения	–

	площади ($P \pm \Delta P$), м ²	
3	Формула, примененная для расчета предельной допустимой погрешности определения площади земельного участка (ΔP), м ²	—
4	Площадь земельного участка согласно сведениям Единого государственного реестра недвижимости ($P_{\text{кад}}$), м ²	553
5	Оценка расхождения P и $P_{\text{кад}}$ ($P - P_{\text{кад}}$), м ²	—
6	Предельный минимальный и максимальный размеры земельного участка ($P_{\text{мин}}$ и $P_{\text{макс}}$), м ²	—
7	Кадастровый или иной номер (обозначение) здания, сооружения, объекта незавершенного строительства, расположенного на земельном участке	—
8	Иные сведения	—

Сведения об уточняемых земельных участках

1. Сведения о характерных точках границы уточняемого земельного участка с кадастровым номером 90:12:090601:370

Зона №

Обозначение характерных точек границ	Существующие координаты, м		Уточненные координаты, м		Метод определения координат	Средняя квадратическая погрешность определения координат характерной точки (Mt), м	Формулы, примененные для расчета средней квадратической погрешности определения координат характерной точки (Mt), м
	X	Y	X	Y			
1	2	3	4	5	6	7	8
–	4974105. 54	5185396. 05	–	–	–	0.20	–
–	4974085. 89	5185397. 41	–	–	–	0.20	–
–	4974084. 18	5185372. 38	–	–	–	0.20	–
–	4974104. 19	5185370. 85	–	–	–	0.20	–
–	4974105. 54	5185396. 05	–	–	–	0.20	–

2. Сведения о частях границ уточняемого земельного участка с кадастровым номером 90:12:090601:370

Обозначение части границ		Горизонтальное проложение (S), м	Описание прохождения части границ	Отметка о наличии земельного спора о местоположении границ земельного участка
от т.	до т.			
1	2	3	4	5
–	–	–	–	–

3. Общие сведения об уточняемом земельном участке с кадастровым номером 90:12:090601:370

№ п/п	Наименование характеристики земельного участка	Значение характеристики
1	2	3
1	Адрес земельного участка	Крым Респ, Симферопольский р-н, Дзержинец снт, Виноградная ул, 44 уч
	Местоположение земельного участка (при отсутствии присвоенного адреса)	–
	Дополнительные сведения о местоположении земельного участка	–
2	Площадь земельного участка ± величина погрешности определения площади ($P \pm \Delta P$), м ²	–
3	Формула, примененная для расчета предельной допустимой погрешности определения площади земельного участка (ΔP), м ²	–

4	Площадь земельного участка согласно сведениям Единого государственного реестра недвижимости ($P_{\text{кад}}$), м^2	500
5	Оценка расхождения P и $P_{\text{кад}}$ ($P - P_{\text{кад}}$), м^2	—
6	Предельный минимальный и максимальный размеры земельного участка ($P_{\text{мин}}$ и $P_{\text{макс}}$), м^2	—
7	Кадастровый или иной номер (обозначение) здания, сооружения, объекта незавершенного строительства, расположенного на земельном участке	—
8	Иные сведения	—

Сведения об уточняемых земельных участках

1. Сведения о характерных точках границы уточняемого земельного участка с кадастровым номером 90:12:090601:371

Зона №

Обозначение характерных точек границ	Существующие координаты, м		Уточненные координаты, м		Метод определения координат	Средняя квадратическая погрешность определения координат характерной точки (Mt), м	Формулы, примененные для расчета средней квадратической погрешности определения координат характерной точки (Mt), м
	X	Y	X	Y			
1	2	3	4	5	6	7	8
–	4974447. 03	5185113. 34	–	–	–	0.20	–
–	4974446. 36	5185133. 31	–	–	–	0.20	–
–	4974445. 70	5185153. 27	–	–	–	0.20	–
–	4974420. 67	5185152. 45	–	–	–	0.20	–
–	4974422. 01	5185112. 50	–	–	–	0.20	–
–	4974447. 03	5185113. 34	–	–	–	0.20	–

2. Сведения о частях границ уточняемого земельного участка с кадастровым номером 90:12:090601:371

Обозначение части границ		Горизонтальное проложение (S), м	Описание прохождения части границ	Отметка о наличии земельного спора о местоположении границ земельного участка
от т.	до т.			
1	2	3	4	5
–	–	–	–	–

3. Общие сведения об уточняемом земельном участке с кадастровым номером 90:12:090601:371

№ п/п	Наименование характеристики земельного участка	Значение характеристики
1	2	3
1	Адрес земельного участка	Крым Респ, Симферопольский р-н, Дзержинец снт, 195-196 уч
	Местоположение земельного участка (при отсутствии присвоенного адреса)	–
	Дополнительные сведения о местоположении земельного участка	–
2	Площадь земельного участка ± величина погрешности определения площади ($P \pm \Delta P$), м ²	–
3	Формула, примененная для расчета предельной допустимой погрешности	–

	определения площади земельного участка (ΔP), m^2	
4	Площадь земельного участка согласно сведениям Единого государственного реестра недвижимости ($P_{\text{кад}}$), m^2	1001
5	Оценка расхождения P и $P_{\text{кад}}$ ($P - P_{\text{кад}}$), m^2	—
6	Предельный минимальный и максимальный размеры земельного участка ($P_{\text{мин}}$ и $P_{\text{макс}}$), m^2	—
7	Кадастровый или иной номер (обозначение) здания, сооружения, объекта незавершенного строительства, расположенного на земельном участке	—
8	Иные сведения	—

Сведения об уточняемых земельных участках

1. Сведения о характерных точках границы уточняемого земельного участка с кадастровым номером 90:12:090601:372

Зона №

Обозначение характерных точек границ	Существующие координаты, м		Уточненные координаты, м		Метод определения координат	Средняя квадратическая погрешность определения координат характерной точки (Mt), м	Формулы, примененные для расчета средней квадратической погрешности определения координат характерной точки (Mt), м
	X	Y	X	Y			
1	2	3	4	5	6	7	8
–	4974334. 15	5184965. 34	–	–	–	0.20	–
–	4974333. 50	5184984. 53	–	–	–	0.20	–
–	4974308. 51	5184983. 28	–	–	–	0.20	–
–	4974309. 16	5184964. 05	–	–	–	0.20	–
–	4974334. 15	5184965. 34	–	–	–	0.20	–

2. Сведения о частях границ уточняемого земельного участка с кадастровым номером 90:12:090601:372

Обозначение части границ		Горизонтальное проложение (S), м	Описание прохождения части границ	Отметка о наличии земельного спора о местоположении границ земельного участка
от т.	до т.			
1	2	3	4	5
–	–	–	–	–

3. Общие сведения об уточняемом земельном участке с кадастровым номером 90:12:090601:372

№ п/п	Наименование характеристики земельного участка	Значение характеристики
1	2	3
1	Адрес земельного участка	Крым Респ, Симферопольский р-н, Дзержинец снт, 76 уч
	Местоположение земельного участка (при отсутствии присвоенного адреса)	–
	Дополнительные сведения о местоположении земельного участка	–
2	Площадь земельного участка ± величина погрешности определения площади ($P \pm \Delta P$), м ²	–
3	Формула, примененная для расчета предельной допустимой погрешности определения площади земельного участка (ΔP), м ²	–

4	Площадь земельного участка согласно сведениям Единого государственного реестра недвижимости ($P_{\text{кад}}$), м^2	481
5	Оценка расхождения P и $P_{\text{кад}}$ ($P - P_{\text{кад}}$), м^2	—
6	Предельный минимальный и максимальный размеры земельного участка ($P_{\text{мин}}$ и $P_{\text{макс}}$), м^2	—
7	Кадастровый или иной номер (обозначение) здания, сооружения, объекта незавершенного строительства, расположенного на земельном участке	—
8	Иные сведения	—

Сведения об уточняемых земельных участках

1. Сведения о характерных точках границы уточняемого земельного участка с кадастровым номером 90:12:090601:373

Зона №

Обозначение характерных точек границ	Существующие координаты, м		Уточненные координаты, м		Метод определения координат	Средняя квадратическая погрешность определения координат характерной точки (Mt), м	Формулы, примененные для расчета средней квадратической погрешности определения координат характерной точки (Mt), м
	X	Y	X	Y			
1	2	3	4	5	6	7	8
–	4974182. 49	5185909. 44	–	–	–	0.10	–
–	4974184. 21	5185934. 37	–	–	–	0.10	–
–	4974164. 25	5185935. 76	–	–	–	0.10	–
–	4974162. 53	5185910. 82	–	–	–	0.10	–
–	4974182. 49	5185909. 44	–	–	–	0.10	–

2. Сведения о частях границ уточняемого земельного участка с кадастровым номером 90:12:090601:373

Обозначение части границ		Горизонтальное проложение (S), м	Описание прохождения части границ	Отметка о наличии земельного спора о местоположении границ земельного участка
от т.	до т.			
1	2	3	4	5
–	–	–	–	–

3. Общие сведения об уточняемом земельном участке с кадастровым номером 90:12:090601:373

№ п/п	Наименование характеристики земельного участка	Значение характеристики
1	2	3
1	Адрес земельного участка	Крым Респ, Симферопольский р-н, Дзержинец снт, 474 уч
	Местоположение земельного участка (при отсутствии присвоенного адреса)	–
	Дополнительные сведения о местоположении земельного участка	–
2	Площадь земельного участка ± величина погрешности определения площади ($P \pm \Delta P$), м ²	–
3	Формула, примененная для расчета предельной допустимой погрешности определения площади земельного участка (ΔP), м ²	–

4	Площадь земельного участка согласно сведениям Единого государственного реестра недвижимости ($P_{\text{кад}}$), м^2	500
5	Оценка расхождения P и $P_{\text{кад}}$ ($P - P_{\text{кад}}$), м^2	—
6	Предельный минимальный и максимальный размеры земельного участка ($P_{\text{мин}}$ и $P_{\text{макс}}$), м^2	—
7	Кадастровый или иной номер (обозначение) здания, сооружения, объекта незавершенного строительства, расположенного на земельном участке	—
8	Иные сведения	—

Сведения об уточняемых земельных участках

1. Сведения о характерных точках границы уточняемого земельного участка с кадастровым номером 90:12:090601:374

Зона №

Обозначение характерных точек границ	Существующие координаты, м		Уточненные координаты, м		Метод определения координат	Средняя квадратическая погрешность определения координат характерной точки (Mt), м	Формулы, примененные для расчета средней квадратической погрешности определения координат характерной точки (Mt), м
	X	Y	X	Y			
1	2	3	4	5	6	7	8
–	4974498. 96	5184776. 55	–	–	–	0.20	–
–	4974499. 19	5184795. 56	–	–	–	0.20	–
–	4974530. 73	5184796. 68	–	–	–	0.20	–
–	4974541. 79	5184797. 08	–	–	–	0.20	–
–	4974541. 74	5184778. 05	–	–	–	0.20	–
–	4974498. 96	5184776. 55	–	–	–	0.20	–

2. Сведения о частях границ уточняемого земельного участка с кадастровым номером 90:12:090601:374

Обозначение части границ		Горизонтальное проложение (S), м	Описание прохождения части границ	Отметка о наличии земельного спора о местоположении границ земельного участка
от т.	до т.			
1	2	3	4	5
–	–	–	–	–

3. Общие сведения об уточняемом земельном участке с кадастровым номером 90:12:090601:374

№ п/п	Наименование характеристики земельного участка	Значение характеристики
1	2	3
1	Адрес земельного участка	Крым Респ, Симферопольский р-н, Дзержинец снт, Соколова ул, 19 уч
	Местоположение земельного участка (при отсутствии присвоенного адреса)	–
	Дополнительные сведения о местоположении земельного участка	–
2	Площадь земельного участка ± величина погрешности определения площади ($P \pm \Delta P$), м ²	–
3	Формула, примененная для расчета предельной допустимой погрешности	–

	определения площади земельного участка (ΔP), m^2	
4	Площадь земельного участка согласно сведениям Единого государственного реестра недвижимости ($P_{\text{кад}}$), m^2	812
5	Оценка расхождения P и $P_{\text{кад}}$ ($P - P_{\text{кад}}$), m^2	—
6	Предельный минимальный и максимальный размеры земельного участка ($P_{\text{мин}}$ и $P_{\text{макс}}$), m^2	—
7	Кадастровый или иной номер (обозначение) здания, сооружения, объекта незавершенного строительства, расположенного на земельном участке	—
8	Иные сведения	—

Сведения об уточняемых земельных участках

1. Сведения о характерных точках границы уточняемого земельного участка с кадастровым номером 90:12:090601:375

Зона №

Обозначение характерных точек границ	Существующие координаты, м		Уточненные координаты, м		Метод определения координат	Средняя квадратическая погрешность определения координат характерной точки (Mt), м	Формулы, примененные для расчета средней квадратической погрешности определения координат характерной точки (Mt), м
	X	Y	X	Y			
1	2	3	4	5	6	7	8
–	4974397. 15	5184872. 61	–	–	–	0.10	–
–	4974422. 81	5184873. 27	–	–	–	0.10	–
–	4974422. 05	5184911. 82	–	–	–	0.10	–
–	4974395. 55	5184910. 68	–	–	–	0.10	–
–	4974396. 35	5184891. 64	–	–	–	0.10	–
–	4974397. 15	5184872. 61	–	–	–	0.10	–

2. Сведения о частях границ уточняемого земельного участка с кадастровым номером 90:12:090601:375

Обозначение части границ		Горизонтальное проложение (S), м	Описание прохождения части границ	Отметка о наличии земельного спора о местоположении границ земельного участка
от т.	до т.			
1	2	3	4	5
–	–	–	–	–

3. Общие сведения об уточняемом земельном участке с кадастровым номером 90:12:090601:375

№ п/п	Наименование характеристики земельного участка	Значение характеристики
1	2	3
1	Адрес земельного участка	Крым Респ, Симферопольский р-н, Дзержинец с, 155 уч
	Местоположение земельного участка (при отсутствии присвоенного адреса)	–
	Дополнительные сведения о местоположении земельного участка	–
2	Площадь земельного участка ± величина погрешности определения площади ($P \pm \Delta P$), м ²	–
3	Формула, примененная для расчета предельной допустимой погрешности	–

	определения площади земельного участка (ΔP), m^2	
4	Площадь земельного участка согласно сведениям Единого государственного реестра недвижимости ($P_{\text{кад}}$), m^2	1000
5	Оценка расхождения P и $P_{\text{кад}}$ ($P - P_{\text{кад}}$), m^2	—
6	Предельный минимальный и максимальный размеры земельного участка ($P_{\text{мин}}$ и $P_{\text{макс}}$), m^2	—
7	Кадастровый или иной номер (обозначение) здания, сооружения, объекта незавершенного строительства, расположенного на земельном участке	—
8	Иные сведения	—

Сведения об уточняемых земельных участках

1. Сведения о характерных точках границы уточняемого земельного участка с кадастровым номером 90:12:090601:376

Зона №

Обозначение характерных точек границ	Существующие координаты, м		Уточненные координаты, м		Метод определения координат	Средняя квадратическая погрешность определения координат характерной точки (Mt), м	Формулы, примененные для расчета средней квадратической погрешности определения координат характерной точки (Mt), м
	X	Y	X	Y			
1	2	3	4	5	6	7	8
–	4974039. 36	5185862. 54	–	–	–	0.10	–
–	4974059. 24	5185861. 33	–	–	–	0.10	–
–	4974060. 89	5185886. 27	–	–	–	0.10	–
–	4974040. 83	5185887. 50	–	–	–	0.10	–
–	4974039. 36	5185862. 54	–	–	–	0.10	–

2. Сведения о частях границ уточняемого земельного участка с кадастровым номером 90:12:090601:376

Обозначение части границ		Горизонтальное проложение (S), м	Описание прохождения части границ	Отметка о наличии земельного спора о местоположении границ земельного участка
от т.	до т.			
1	2	3	4	5
–	–	–	–	–

3. Общие сведения об уточняемом земельном участке с кадастровым номером 90:12:090601:376

№ п/п	Наименование характеристики земельного участка	Значение характеристики
1	2	3
1	Адрес земельного участка	Крым Респ, Симферопольский р-н, Дзержинец снт, Ореховая ул, 432 уч
	Местоположение земельного участка (при отсутствии присвоенного адреса)	–
	Дополнительные сведения о местоположении земельного участка	–
2	Площадь земельного участка ± величина погрешности определения площади ($P \pm \Delta P$), м ²	–
3	Формула, примененная для расчета предельной допустимой погрешности определения площади земельного участка (ΔP), м ²	–

4	Площадь земельного участка согласно сведениям Единого государственного реестра недвижимости ($P_{\text{кад}}$), м^2	500
5	Оценка расхождения P и $P_{\text{кад}}$ ($P - P_{\text{кад}}$), м^2	—
6	Предельный минимальный и максимальный размеры земельного участка ($P_{\text{мин}}$ и $P_{\text{макс}}$), м^2	—
7	Кадастровый или иной номер (обозначение) здания, сооружения, объекта незавершенного строительства, расположенного на земельном участке	—
8	Иные сведения	—

Сведения об уточняемых земельных участках

1. Сведения о характерных точках границы уточняемого земельного участка с кадастровым номером 90:12:090601:377

Зона №

Обозначение характерных точек границ	Существующие координаты, м		Уточненные координаты, м		Метод определения координат	Средняя квадратическая погрешность определения координат характерной точки (Mt), м	Формулы, примененные для расчета средней квадратической погрешности определения координат характерной точки (Mt), м
	X	Y	X	Y			
1	2	3	4	5	6	7	8
–	4974079. 11	5185860. 12	–	–	–	0.10	–
–	4974080. 95	5185885. 05	–	–	–	0.10	–
–	4974060. 89	5185886. 27	–	–	–	0.10	–
–	4974059. 24	5185861. 33	–	–	–	0.10	–
–	4974079. 11	5185860. 12	–	–	–	0.10	–

2. Сведения о частях границ уточняемого земельного участка с кадастровым номером 90:12:090601:377

Обозначение части границ		Горизонтальное проложение (S), м	Описание прохождения части границ	Отметка о наличии земельного спора о местоположении границ земельного участка
от т.	до т.			
1	2	3	4	5
–	–	–	–	–

3. Общие сведения об уточняемом земельном участке с кадастровым номером 90:12:090601:377

№ п/п	Наименование характеристики земельного участка	Значение характеристики
1	2	3
1	Адрес земельного участка	Крым Респ, Симферопольский р-н, Дзержинец снт, Ореховая ул, 432 уч
	Местоположение земельного участка (при отсутствии присвоенного адреса)	–
	Дополнительные сведения о местоположении земельного участка	–
2	Площадь земельного участка ± величина погрешности определения площади ($P \pm \Delta P$), м ²	–
3	Формула, примененная для расчета предельной допустимой погрешности определения площади земельного участка (ΔP), м ²	–

4	Площадь земельного участка согласно сведениям Единого государственного реестра недвижимости ($P_{\text{кад}}$), м^2	500
5	Оценка расхождения P и $P_{\text{кад}}$ ($P - P_{\text{кад}}$), м^2	—
6	Предельный минимальный и максимальный размеры земельного участка ($P_{\text{мин}}$ и $P_{\text{макс}}$), м^2	—
7	Кадастровый или иной номер (обозначение) здания, сооружения, объекта незавершенного строительства, расположенного на земельном участке	—
8	Иные сведения	—

Сведения об уточняемых земельных участках

1. Сведения о характерных точках границы уточняемого земельного участка с кадастровым номером 90:12:090601:379

Зона №

Обозначение характерных точек границ	Существующие координаты, м		Уточненные координаты, м		Метод определения координат	Средняя квадратическая погрешность определения координат характерной точки (Mt), м	Формулы, примененные для расчета средней квадратической погрешности определения координат характерной точки (Mt), м
	X	Y	X	Y			
1	2	3	4	5	6	7	8
–	4974358. 76	5185720. 93	–	–	–	0.10	–
–	4974390. 39	5185718. 41	–	–	–	0.10	–
–	4974392. 23	5185743. 35	–	–	–	0.10	–
–	4974379. 60	5185744. 54	–	–	–	0.10	–
–	4974378. 90	5185735. 68	–	–	–	0.10	–
–	4974360. 86	5185737. 10	–	–	–	0.10	–
–	4974358. 76	5185720. 93	–	–	–	0.10	–

2. Сведения о частях границ уточняемого земельного участка с кадастровым номером 90:12:090601:379

Обозначение части границ		Горизонтальное проложение (S), м	Описание прохождения части границ	Отметка о наличии земельного спора о местоположении границ земельного участка
от т.	до т.			
1	2	3	4	5
–	–	–	–	–

3. Общие сведения об уточняемом земельном участке с кадастровым номером 90:12:090601:379

№ п/п	Наименование характеристики земельного участка	Значение характеристики
1	2	3
1	Адрес земельного участка	Крым Респ, Симферопольский р-н, Держинец снт, 339 уч
	Местоположение земельного участка (при отсутствии присвоенного адреса)	–
	Дополнительные сведения о местоположении земельного участка	–
2	Площадь земельного участка ± величина погрешности определения площади ($P \pm \Delta P$), м ²	–

3	Формула, примененная для расчета предельной допустимой погрешности определения площади земельного участка (ΔP), м ²	—
4	Площадь земельного участка согласно сведениям Единого государственного реестра недвижимости ($P_{\text{кад}}$), м ²	622
5	Оценка расхождения P и $P_{\text{кад}}$ ($P - P_{\text{кад}}$), м ²	—
6	Предельный минимальный и максимальный размеры земельного участка ($P_{\text{мин}}$ и $P_{\text{макс}}$), м ²	—
7	Кадастровый или иной номер (обозначение) здания, сооружения, объекта незавершенного строительства, расположенного на земельном участке	—
8	Иные сведения	—

Сведения об уточняемых земельных участках

1. Сведения о характерных точках границы уточняемого земельного участка с кадастровым номером 90:12:090601:38

Зона №

Обозначение характерных точек границ	Существующие координаты, м		Уточненные координаты, м		Метод определения координат	Средняя квадратическая погрешность определения координат характерной точки (Mt), м	Формулы, примененные для расчета средней квадратической погрешности определения координат характерной точки (Mt), м
	X	Y	X	Y			
1	2	3	4	5	6	7	8
–	4974178. 77	5185853. 75	–	–	–	0.10	–
–	4974198. 71	5185852. 15	–	–	–	0.10	–
–	4974200. 70	5185877. 07	–	–	–	0.10	–
–	4974180. 77	5185878. 67	–	–	–	0.10	–
–	4974178. 77	5185853. 75	–	–	–	0.10	–

2. Сведения о частях границ уточняемого земельного участка с кадастровым номером 90:12:090601:38

Обозначение части границ		Горизонтальное проложение (S), м	Описание прохождения части границ	Отметка о наличии земельного спора о местоположении границ земельного участка
от т.	до т.			
1	2	3	4	5
–	–	–	–	–

3. Общие сведения об уточняемом земельном участке с кадастровым номером 90:12:090601:38

№ п/п	Наименование характеристики земельного участка	Значение характеристики
1	2	3
1	Адрес земельного участка	Крым Респ, Симферопольский р-н, Дзержинец снт, Ореховая ул, 439 уч
	Местоположение земельного участка (при отсутствии присвоенного адреса)	–
	Дополнительные сведения о местоположении земельного участка	–
2	Площадь земельного участка ± величина погрешности определения площади ($P \pm \Delta P$), м ²	–
3	Формула, примененная для расчета предельной допустимой погрешности определения площади земельного участка (ΔP), м ²	–

4	Площадь земельного участка согласно сведениям Единого государственного реестра недвижимости ($P_{\text{кад}}$), м^2	500
5	Оценка расхождения P и $P_{\text{кад}}$ ($P - P_{\text{кад}}$), м^2	—
6	Предельный минимальный и максимальный размеры земельного участка ($P_{\text{мин}}$ и $P_{\text{макс}}$), м^2	—
7	Кадастровый или иной номер (обозначение) здания, сооружения, объекта незавершенного строительства, расположенного на земельном участке	—
8	Иные сведения	—

Сведения об уточняемых земельных участках

1. Сведения о характерных точках границы уточняемого земельного участка с кадастровым номером 90:12:090601:380

Зона №

Обозначение характерных точек границ	Существующие координаты, м		Уточненные координаты, м		Метод определения координат	Средняя квадратическая погрешность определения координат характерной точки (Mt), м	Формулы, примененные для расчета средней квадратической погрешности определения координат характерной точки (Mt), м
	X	Y	X	Y			
1	2	3	4	5	6	7	8
–	4974210. 98	5185420. 47	–	–	–	0.10	–
–	4974212. 22	5185442. 66	–	–	–	0.10	–
–	4974189. 74	5185443. 65	–	–	–	0.10	–
–	4974188. 50	5185421. 46	–	–	–	0.10	–
–	4974209. 51	5185420. 53	–	–	–	0.10	–
–	4974210. 98	5185420. 47	–	–	–	0.10	–

2. Сведения о частях границ уточняемого земельного участка с кадастровым номером 90:12:090601:380

Обозначение части границ		Горизонтальное проложение (S), м	Описание прохождения части границ	Отметка о наличии земельного спора о местоположении границ земельного участка
от т.	до т.			
1	2	3	4	5
–	–	–	–	–

3. Общие сведения об уточняемом земельном участке с кадастровым номером 90:12:090601:380

№ п/п	Наименование характеристики земельного участка	Значение характеристики
1	2	3
1	Адрес земельного участка	Крым Респ, Симферопольский муниципальный район, Мирновское сельское поселение, Мирное село, Грушовая улица, 21 земельный участок
	Местоположение земельного участка (при отсутствии присвоенного адреса)	–
	Дополнительные сведения о местоположении земельного участка	–
2	Площадь земельного участка ± величина погрешности определения площади ($P \pm \Delta P$), м ²	–
3	Формула, примененная для расчета	–

	предельной допустимой погрешности определения площади земельного участка (ΔP), м ²	
4	Площадь земельного участка согласно сведениям Единого государственного реестра недвижимости ($P_{\text{кад}}$), м ²	500
5	Оценка расхождения P и $P_{\text{кад}}$ ($P - P_{\text{кад}}$), м ²	—
6	Предельный минимальный и максимальный размеры земельного участка ($P_{\text{мин}}$ и $P_{\text{макс}}$), м ²	—
7	Кадастровый или иной номер (обозначение) здания, сооружения, объекта незавершенного строительства, расположенного на земельном участке	—
8	Иные сведения	—

Сведения об уточняемых земельных участках

1. Сведения о характерных точках границы уточняемого земельного участка с кадастровым номером 90:12:090601:381

Зона №

Обозначение характерных точек границ	Существующие координаты, м		Уточненные координаты, м		Метод определения координат	Средняя квадратическая погрешность определения координат характерной точки (Mt), м	Формулы, примененные для расчета средней квадратической погрешности определения координат характерной точки (Mt), м
	X	Y	X	Y			
1	2	3	4	5	6	7	8
–	4974215. 89	5186131. 28	–	–	–	0.20	–
–	4974237. 73	5186131. 35	–	–	–	0.20	–
–	4974235. 32	5186103. 73	–	–	–	0.20	–
–	4974215. 40	5186105. 47	–	–	–	0.20	–
–	4974215. 89	5186131. 28	–	–	–	0.20	–

2. Сведения о частях границ уточняемого земельного участка с кадастровым номером 90:12:090601:381

Обозначение части границ		Горизонтальное проложение (S), м	Описание прохождения части границ	Отметка о наличии земельного спора о местоположении границ земельного участка
от т.	до т.			
1	2	3	4	5
–	–	–	–	–

3. Общие сведения об уточняемом земельном участке с кадастровым номером 90:12:090601:381

№ п/п	Наименование характеристики земельного участка	Значение характеристики
1	2	3
1	Адрес земельного участка	Крым Респ, Симферопольский р-н, Дзержинец снт, 3А уч
	Местоположение земельного участка (при отсутствии присвоенного адреса)	–
	Дополнительные сведения о местоположении земельного участка	–
2	Площадь земельного участка ± величина погрешности определения площади ($P \pm \Delta P$), м ²	–
3	Формула, примененная для расчета предельной допустимой погрешности определения площади земельного участка (ΔP), м ²	–

4	Площадь земельного участка согласно сведениям Единого государственного реестра недвижимости ($P_{\text{кад}}$), м^2	559
5	Оценка расхождения P и $P_{\text{кад}}$ ($P - P_{\text{кад}}$), м^2	—
6	Предельный минимальный и максимальный размеры земельного участка ($P_{\text{мин}}$ и $P_{\text{макс}}$), м^2	—
7	Кадастровый или иной номер (обозначение) здания, сооружения, объекта незавершенного строительства, расположенного на земельном участке	—
8	Иные сведения	—

Сведения об уточняемых земельных участках

1. Сведения о характерных точках границы уточняемого земельного участка с кадастровым номером 90:12:090601:382

Зона №

Обозначение характерных точек границ	Существующие координаты, м		Уточненные координаты, м		Метод определения координат	Средняя квадратическая погрешность определения координат характерной точки (Mt), м	Формулы, примененные для расчета средней квадратической погрешности определения координат характерной точки (Mt), м
	X	Y	X	Y			
1	2	3	4	5	6	7	8
–	4974430. 51	5184671. 09	–	–	–	0.20	–
–	4974429. 86	5184690. 08	–	–	–	0.20	–
–	4974404. 48	5184689. 19	–	–	–	0.20	–
–	4974405. 14	5184670. 21	–	–	–	0.20	–
–	4974430. 51	5184671. 09	–	–	–	0.20	–

2. Сведения о частях границ уточняемого земельного участка с кадастровым номером 90:12:090601:382

Обозначение части границ		Горизонтальное проложение (S), м	Описание прохождения части границ	Отметка о наличии земельного спора о местоположении границ земельного участка
от т.	до т.			
1	2	3	4	5
–	–	–	–	–

3. Общие сведения об уточняемом земельном участке с кадастровым номером 90:12:090601:382

№ п/п	Наименование характеристики земельного участка	Значение характеристики
1	2	3
1	Адрес земельного участка	Крым Респ, Симферопольский р-н, Мирное с, Чайная ул, 10 уч
	Местоположение земельного участка (при отсутствии присвоенного адреса)	–
	Дополнительные сведения о местоположении земельного участка	–
2	Площадь земельного участка ± величина погрешности определения площади ($P \pm \Delta P$), м ²	–
3	Формула, примененная для расчета предельной допустимой погрешности определения площади земельного участка (ΔP), м ²	–

4	Площадь земельного участка согласно сведениям Единого государственного реестра недвижимости ($P_{\text{кад}}$), м^2	482
5	Оценка расхождения P и $P_{\text{кад}}$ ($P - P_{\text{кад}}$), м^2	—
6	Предельный минимальный и максимальный размеры земельного участка ($P_{\text{мин}}$ и $P_{\text{макс}}$), м^2	—
7	Кадастровый или иной номер (обозначение) здания, сооружения, объекта незавершенного строительства, расположенного на земельном участке	—
8	Иные сведения	—

Сведения об уточняемых земельных участках

1. Сведения о характерных точках границы уточняемого земельного участка с кадастровым номером 90:12:090601:387

Зона №

Обозначение характерных точек границ	Существующие координаты, м		Уточненные координаты, м		Метод определения координат	Средняя квадратическая погрешность определения координат характерной точки (Mt), м	Формулы, примененные для расчета средней квадратической погрешности определения координат характерной точки (Mt), м
	X	Y	X	Y			
1	2	3	4	5	6	7	8
–	4974378. 34	5185551. 49	–	–	–	0.10	–
–	4974397. 81	5185550. 46	–	–	–	0.10	–
–	4974399. 79	5185574. 88	–	–	–	0.10	–
–	4974379. 87	5185576. 19	–	–	–	0.10	–
–	4974378. 34	5185551. 49	–	–	–	0.10	–

2. Сведения о частях границ уточняемого земельного участка с кадастровым номером 90:12:090601:387

Обозначение части границ		Горизонтальное проложение (S), м	Описание прохождения части границ	Отметка о наличии земельного спора о местоположении границ земельного участка
от т.	до т.			
1	2	3	4	5
–	–	–	–	–

3. Общие сведения об уточняемом земельном участке с кадастровым номером 90:12:090601:387

№ п/п	Наименование характеристики земельного участка	Значение характеристики
1	2	3
1	Адрес земельного участка	Крым Респ, Симферопольский р-н, Дзержинец снт, 44 уч
	Местоположение земельного участка (при отсутствии присвоенного адреса)	–
	Дополнительные сведения о местоположении земельного участка	–
2	Площадь земельного участка ± величина погрешности определения площади ($P \pm \Delta P$), м ²	–
3	Формула, примененная для расчета предельной допустимой погрешности определения площади земельного участка (ΔP), м ²	–

4	Площадь земельного участка согласно сведениям Единого государственного реестра недвижимости ($P_{\text{кад}}$), м^2	486
5	Оценка расхождения P и $P_{\text{кад}}$ ($P - P_{\text{кад}}$), м^2	—
6	Предельный минимальный и максимальный размеры земельного участка ($P_{\text{мин}}$ и $P_{\text{макс}}$), м^2	—
7	Кадастровый или иной номер (обозначение) здания, сооружения, объекта незавершенного строительства, расположенного на земельном участке	—
8	Иные сведения	—

Сведения об уточняемых земельных участках

1. Сведения о характерных точках границы уточняемого земельного участка с кадастровым номером 90:12:090601:389

Зона №

Обозначение характерных точек границ	Существующие координаты, м		Уточненные координаты, м		Метод определения координат	Средняя квадратическая погрешность определения координат характерной точки (Mt), м	Формулы, примененные для расчета средней квадратической погрешности определения координат характерной точки (Mt), м
	X	Y	X	Y			
1	2	3	4	5	6	7	8
–	4974282. 89	5184705. 63	–	–	–	0.20	–
–	4974308. 33	5184706. 18	–	–	–	0.20	–
–	4974308. 30	5184687. 13	–	–	–	0.20	–
–	4974283. 21	5184686. 64	–	–	–	0.20	–
–	4974282. 89	5184705. 63	–	–	–	0.20	–

2. Сведения о частях границ уточняемого земельного участка с кадастровым номером 90:12:090601:389

Обозначение части границ		Горизонтальное проложение (S), м	Описание прохождения части границ	Отметка о наличии земельного спора о местоположении границ земельного участка
от т.	до т.			
1	2	3	4	5
–	–	–	–	–

3. Общие сведения об уточняемом земельном участке с кадастровым номером 90:12:090601:389

№ п/п	Наименование характеристики земельного участка	Значение характеристики
1	2	3
1	Адрес земельного участка	Крым Респ, Симферопольский р-н, Дзержинец снт, Рыбачья ул, 34 уч
	Местоположение земельного участка (при отсутствии присвоенного адреса)	–
	Дополнительные сведения о местоположении земельного участка	–
2	Площадь земельного участка ± величина погрешности определения площади ($P \pm \Delta P$), м ²	–
3	Формула, примененная для расчета предельной допустимой погрешности определения площади земельного участка (ΔP), м ²	–

4	Площадь земельного участка согласно сведениям Единого государственного реестра недвижимости ($P_{\text{кад}}$), м^2	481
5	Оценка расхождения P и $P_{\text{кад}}$ ($P - P_{\text{кад}}$), м^2	—
6	Предельный минимальный и максимальный размеры земельного участка ($P_{\text{мин}}$ и $P_{\text{макс}}$), м^2	—
7	Кадастровый или иной номер (обозначение) здания, сооружения, объекта незавершенного строительства, расположенного на земельном участке	—
8	Иные сведения	—

Сведения об уточняемых земельных участках

1. Сведения о характерных точках границы уточняемого земельного участка с кадастровым номером 90:12:090601:390

Зона №

Обозначение характерных точек границ	Существующие координаты, м		Уточненные координаты, м		Метод определения координат	Средняя квадратическая погрешность определения координат характерной точки (Mt), м	Формулы, примененные для расчета средней квадратической погрешности определения координат характерной точки (Mt), м
	X	Y	X	Y			
1	2	3	4	5	6	7	8
–	4974108. 12	5185995. 45	–	–	–	0.20	–
–	4974091. 67	5185997. 23	–	–	–	0.20	–
–	4974083. 27	5185972. 29	–	–	–	0.20	–
–	4974106. 23	5185970. 53	–	–	–	0.20	–
–	4974108. 12	5185995. 45	–	–	–	0.20	–

2. Сведения о частях границ уточняемого земельного участка с кадастровым номером 90:12:090601:390

Обозначение части границ		Горизонтальное проложение (S), м	Описание прохождения части границ	Отметка о наличии земельного спора о местоположении границ земельного участка
от т.	до т.			
1	2	3	4	5
–	–	–	–	–

3. Общие сведения об уточняемом земельном участке с кадастровым номером 90:12:090601:390

№ п/п	Наименование характеристики земельного участка	Значение характеристики
1	2	3
1	Адрес земельного участка	Крым Респ, Симферопольский р-н, Дзержинец снт, 502 уч
	Местоположение земельного участка (при отсутствии присвоенного адреса)	–
	Дополнительные сведения о местоположении земельного участка	–
2	Площадь земельного участка ± величина погрешности определения площади ($P \pm \Delta P$), м ²	–
3	Формула, примененная для расчета предельной допустимой погрешности определения площади земельного участка (ΔP), м ²	–

4	Площадь земельного участка согласно сведениям Единого государственного реестра недвижимости ($P_{\text{кад}}$), м^2	500
5	Оценка расхождения P и $P_{\text{кад}}$ ($P - P_{\text{кад}}$), м^2	—
6	Предельный минимальный и максимальный размеры земельного участка ($P_{\text{мин}}$ и $P_{\text{макс}}$), м^2	—
7	Кадастровый или иной номер (обозначение) здания, сооружения, объекта незавершенного строительства, расположенного на земельном участке	—
8	Иные сведения	—

Сведения об уточняемых земельных участках

1. Сведения о характерных точках границы уточняемого земельного участка с кадастровым номером 90:12:090601:391

Зона №

Обозначение характерных точек границ	Существующие координаты, м		Уточненные координаты, м		Метод определения координат	Средняя квадратическая погрешность определения координат характерной точки (Mt), м	Формулы, примененные для расчета средней квадратической погрешности определения координат характерной точки (Mt), м
	X	Y	X	Y			
1	2	3	4	5	6	7	8
–	4974077. 35	5185829. 18	–	–	–	0.20	–
–	4974078. 85	5185854. 01	–	–	–	0.20	–
–	4974059. 44	5185855. 46	–	–	–	0.20	–
–	4974057. 73	5185830. 62	–	–	–	0.20	–
–	4974077. 35	5185829. 18	–	–	–	0.20	–

2. Сведения о частях границ уточняемого земельного участка с кадастровым номером 90:12:090601:391

Обозначение части границ		Горизонтальное проложение (S), м	Описание прохождения части границ	Отметка о наличии земельного спора о местоположении границ земельного участка
от т.	до т.			
1	2	3	4	5
–	–	–	–	–

3. Общие сведения об уточняемом земельном участке с кадастровым номером 90:12:090601:391

№ п/п	Наименование характеристики земельного участка	Значение характеристики
1	2	3
1	Адрес земельного участка	Крым Респ, Симферопольский р-н, Ореховая ул.
	Местоположение земельного участка (при отсутствии присвоенного адреса)	–
	Дополнительные сведения о местоположении земельного участка	–
2	Площадь земельного участка ± величина погрешности определения площади ($P \pm \Delta P$), м ²	–
3	Формула, примененная для расчета предельной допустимой погрешности определения площади земельного участка (ΔP), м ²	–
4	Площадь земельного участка	487

	согласно сведениям Единого государственного реестра недвижимости ($P_{\text{кад}}$), м^2	
5	Оценка расхождения P и $P_{\text{кад}}$ ($P - P_{\text{кад}}$), м^2	—
6	Предельный минимальный и максимальный размеры земельного участка ($P_{\text{мин}}$ и $P_{\text{макс}}$), м^2	—
7	Кадастровый или иной номер (обозначение) здания, сооружения, объекта незавершенного строительства, расположенного на земельном участке	—
8	Иные сведения	—

Сведения об уточняемых земельных участках

1. Сведения о характерных точках границы уточняемого земельного участка с кадастровым номером 90:12:090601:392

Зона №

Обозначение характерных точек границ	Существующие координаты, м		Уточненные координаты, м		Метод определения координат	Средняя квадратическая погрешность определения координат характерной точки (Mt), м	Формулы, примененные для расчета средней квадратической погрешности определения координат характерной точки (Mt), м
	X	Y	X	Y			
1	2	3	4	5	6	7	8
–	4974074. 32	5185511. 35	–	–	–	0.20	–
–	4974072. 65	5185486. 55	–	–	–	0.20	–
–	4974092. 65	5185485. 02	–	–	–	0.20	–
–	4974094. 33	5185509. 97	–	–	–	0.20	–
–	4974074. 32	5185511. 35	–	–	–	0.20	–

2. Сведения о частях границ уточняемого земельного участка с кадастровым номером 90:12:090601:392

Обозначение части границ		Горизонтальное проложение (S), м	Описание прохождения части границ	Отметка о наличии земельного спора о местоположении границ земельного участка
от т.	до т.			
1	2	3	4	5
–	–	–	–	–

3. Общие сведения об уточняемом земельном участке с кадастровым номером 90:12:090601:392

№ п/п	Наименование характеристики земельного участка	Значение характеристики
1	2	3
1	Адрес земельного участка	Крым Респ, Симферопольский р-н, Дзержинец снт, 127 уч
	Местоположение земельного участка (при отсутствии присвоенного адреса)	–
	Дополнительные сведения о местоположении земельного участка	–
2	Площадь земельного участка ± величина погрешности определения площади ($P \pm \Delta P$), м ²	–
3	Формула, примененная для расчета предельной допустимой погрешности определения площади земельного участка (ΔP), м ²	–

4	Площадь земельного участка согласно сведениям Единого государственного реестра недвижимости ($P_{\text{кад}}$), м^2	500
5	Оценка расхождения P и $P_{\text{кад}}$ ($P - P_{\text{кад}}$), м^2	—
6	Предельный минимальный и максимальный размеры земельного участка ($P_{\text{мин}}$ и $P_{\text{макс}}$), м^2	—
7	Кадастровый или иной номер (обозначение) здания, сооружения, объекта незавершенного строительства, расположенного на земельном участке	—
8	Иные сведения	—

Сведения об уточняемых земельных участках

1. Сведения о характерных точках границы уточняемого земельного участка с кадастровым номером 90:12:090601:393

Зона №

Обозначение характерных точек границ	Существующие координаты, м		Уточненные координаты, м		Метод определения координат	Средняя квадратическая погрешность определения координат характерной точки (Mt), м	Формулы, примененные для расчета средней квадратической погрешности определения координат характерной точки (Mt), м
	X	Y	X	Y			
1	2	3	4	5	6	7	8
–	4974077. 67	5185829. 14	–	–	–	0.20	–
–	4974075. 63	5185801. 23	–	–	–	0.20	–
–	4974095. 58	5185799. 77	–	–	–	0.20	–
–	4974096. 45	5185811. 74	–	–	–	0.20	–
–	4974116. 40	5185810. 28	–	–	–	0.20	–
–	4974117. 58	5185826. 45	–	–	–	0.20	–
–	4974097. 03	5185827. 65	–	–	–	0.20	–
–	4974077. 67	5185829. 14	–	–	–	0.20	–

2. Сведения о частях границ уточняемого земельного участка с кадастровым номером 90:12:090601:393

Обозначение части границ		Горизонтальное проложение (S), м	Описание прохождения части границ	Отметка о наличии земельного спора о местоположении границ земельного участка
от т.	до т.			
1	2	3	4	5
–	–	–	–	–

3. Общие сведения об уточняемом земельном участке с кадастровым номером 90:12:090601:393

№ п/п	Наименование характеристики земельного участка	Значение характеристики
1	2	3
1	Адрес земельного участка	Крым Респ, Симферопольский р-н, Дзержинец снт, 392 уч
	Местоположение земельного участка (при отсутствии присвоенного адреса)	–
	Дополнительные сведения о местоположении земельного участка	–
2	Площадь земельного участка ±	–

	величина погрешности определения площади ($P \pm \Delta P$), м ²	
3	Формула, примененная для расчета предельной допустимой погрешности определения площади земельного участка (ΔP), м ²	—
4	Площадь земельного участка согласно сведениям Единого государственного реестра недвижимости ($P_{\text{кад}}$), м ²	880
5	Оценка расхождения P и $P_{\text{кад}}$ ($P - P_{\text{кад}}$), м ²	—
6	Предельный минимальный и максимальный размеры земельного участка ($P_{\text{мин}}$ и $P_{\text{макс}}$), м ²	—
7	Кадастровый или иной номер (обозначение) здания, сооружения, объекта незавершенного строительства, расположенного на земельном участке	—
8	Иные сведения	—

Сведения об уточняемых земельных участках

1. Сведения о характерных точках границы уточняемого земельного участка с кадастровым номером 90:12:090601:395

Зона №

Обозначение характерных точек границ	Существующие координаты, м		Уточненные координаты, м		Метод определения координат	Средняя квадратическая погрешность определения координат характерной точки (Mt), м	Формулы, примененные для расчета средней квадратической погрешности определения координат характерной точки (Mt), м
	X	Y	X	Y			
1	2	3	4	5	6	7	8
–	4974296. 39	5185815. 50	–	–	–	0.20	–
–	4974272. 60	5185816. 99	–	–	–	0.20	–
–	4974270. 70	5185786. 67	–	–	–	0.20	–
–	4974294. 49	5185785. 16	–	–	–	0.20	–
–	4974296. 39	5185815. 50	–	–	–	0.20	–

2. Сведения о частях границ уточняемого земельного участка с кадастровым номером 90:12:090601:395

Обозначение части границ		Горизонтальное проложение (S), м	Описание прохождения части границ	Отметка о наличии земельного спора о местоположении границ земельного участка
от т.	до т.			
1	2	3	4	5
–	–	–	–	–

3. Общие сведения об уточняемом земельном участке с кадастровым номером 90:12:090601:395

№ п/п	Наименование характеристики земельного участка	Значение характеристики
1	2	3
1	Адрес земельного участка	Крым Респ, Симферопольский р-н, Держинец снт, 400 уч
	Местоположение земельного участка (при отсутствии присвоенного адреса)	–
	Дополнительные сведения о местоположении земельного участка	–
2	Площадь земельного участка ± величина погрешности определения площади ($P \pm \Delta P$), м ²	–
3	Формула, примененная для расчета предельной допустимой погрешности определения площади земельного участка (ΔP), м ²	–

4	Площадь земельного участка согласно сведениям Единого государственного реестра недвижимости ($P_{\text{кад}}$), м^2	724
5	Оценка расхождения P и $P_{\text{кад}}$ ($P - P_{\text{кад}}$), м^2	—
6	Предельный минимальный и максимальный размеры земельного участка ($P_{\text{мин}}$ и $P_{\text{макс}}$), м^2	—
7	Кадастровый или иной номер (обозначение) здания, сооружения, объекта незавершенного строительства, расположенного на земельном участке	—
8	Иные сведения	—

Сведения об уточняемых земельных участках

1. Сведения о характерных точках границы уточняемого земельного участка с кадастровым номером 90:12:090601:396

Зона №

Обозначение характерных точек границ	Существующие координаты, м		Уточненные координаты, м		Метод определения координат	Средняя квадратическая погрешность определения координат характерной точки (Mt), м	Формулы, примененные для расчета средней квадратической погрешности определения координат характерной точки (Mt), м
	X	Y	X	Y			
1	2	3	4	5	6	7	8
–	4974284. 03	5185639. 26	–	–	–	0.20	–
–	4974262. 06	5185640. 58	–	–	–	0.20	–
–	4974260. 56	5185615. 62	–	–	–	0.20	–
–	4974282. 52	5185614. 30	–	–	–	0.20	–
–	4974284. 03	5185639. 26	–	–	–	0.20	–

2. Сведения о частях границ уточняемого земельного участка с кадастровым номером 90:12:090601:396

Обозначение части границ		Горизонтальное проложение (S), м	Описание прохождения части границ	Отметка о наличии земельного спора о местоположении границ земельного участка
от т.	до т.			
1	2	3	4	5
–	–	–	–	–

3. Общие сведения об уточняемом земельном участке с кадастровым номером 90:12:090601:396

№ п/п	Наименование характеристики земельного участка	Значение характеристики
1	2	3
1	Адрес земельного участка	Крым Респ, Симферопольский р-н, Мирное с, Дзержинец снт, 36 уч
	Местоположение земельного участка (при отсутствии присвоенного адреса)	–
	Дополнительные сведения о местоположении земельного участка	–
2	Площадь земельного участка ± величина погрешности определения площади ($P \pm \Delta P$), м ²	–
3	Формула, примененная для расчета предельной допустимой погрешности определения площади земельного участка (ΔP), м ²	–

4	Площадь земельного участка согласно сведениям Единого государственного реестра недвижимости ($P_{\text{кад}}$), м^2	550
5	Оценка расхождения P и $P_{\text{кад}}$ ($P - P_{\text{кад}}$), м^2	—
6	Предельный минимальный и максимальный размеры земельного участка ($P_{\text{мин}}$ и $P_{\text{макс}}$), м^2	—
7	Кадастровый или иной номер (обозначение) здания, сооружения, объекта незавершенного строительства, расположенного на земельном участке	—
8	Иные сведения	—

Сведения об уточняемых земельных участках

1. Сведения о характерных точках границы уточняемого земельного участка с кадастровым номером 90:12:090601:397

Зона №

Обозначение характерных точек границ	Существующие координаты, м		Уточненные координаты, м		Метод определения координат	Средняя квадратическая погрешность определения координат характерной точки (Mt), м	Формулы, примененные для расчета средней квадратической погрешности определения координат характерной точки (Mt), м
	X	Y	X	Y			
1	2	3	4	5	6	7	8
–	4973946. 80	5185689. 00	–	–	–	0.20	–
–	4973926. 85	5185690. 23	–	–	–	0.20	–
–	4973925. 48	5185665. 07	–	–	–	0.20	–
–	4973945. 20	5185663. 95	–	–	–	0.20	–
–	4973946. 80	5185689. 00	–	–	–	0.20	–

2. Сведения о частях границ уточняемого земельного участка с кадастровым номером 90:12:090601:397

Обозначение части границ		Горизонтальное проложение (S), м	Описание прохождения части границ	Отметка о наличии земельного спора о местоположении границ земельного участка
от т.	до т.			
1	2	3	4	5
–	–	–	–	–

3. Общие сведения об уточняемом земельном участке с кадастровым номером 90:12:090601:397

№ п/п	Наименование характеристики земельного участка	Значение характеристики
1	2	3
1	Адрес земельного участка	Крым Респ, Симферопольский муниципальный район, Мирное село, Таврическая улица, 7 земельный участок
	Местоположение земельного участка (при отсутствии присвоенного адреса)	–
	Дополнительные сведения о местоположении земельного участка	–
2	Площадь земельного участка ± величина погрешности определения площади ($P \pm \Delta P$), м ²	–
3	Формула, примененная для расчета предельной допустимой погрешности определения площади земельного	–

	участка (ΔP), м ²	
4	Площадь земельного участка согласно сведениям Единого государственного реестра недвижимости ($P_{\text{кад}}$), м ²	500
5	Оценка расхождения P и $P_{\text{кад}}$ ($P - P_{\text{кад}}$), м ²	—
6	Предельный минимальный и максимальный размеры земельного участка ($P_{\text{мин}}$ и $P_{\text{макс}}$), м ²	—
7	Кадастровый или иной номер (обозначение) здания, сооружения, объекта незавершенного строительства, расположенного на земельном участке	—
8	Иные сведения	—

Сведения об уточняемых земельных участках

1. Сведения о характерных точках границы уточняемого земельного участка с кадастровым номером 90:12:090601:399

Зона №

Обозначение характерных точек границ	Существующие координаты, м		Уточненные координаты, м		Метод определения координат	Средняя квадратическая погрешность определения координат характерной точки (Mt), м	Формулы, примененные для расчета средней квадратической погрешности определения координат характерной точки (Mt), м
	X	Y	X	Y			
1	2	3	4	5	6	7	8
–	4974247. 21	5184785. 27	–	–	–	0.10	–
–	4974246. 45	5184804. 45	–	–	–	0.10	–
–	4974272. 90	5184805. 51	–	–	–	0.10	–
–	4974273. 66	5184786. 32	–	–	–	0.10	–
–	4974247. 21	5184785. 27	–	–	–	0.10	–

2. Сведения о частях границ уточняемого земельного участка с кадастровым номером 90:12:090601:399

Обозначение части границ		Горизонтальное проложение (S), м	Описание прохождения части границ	Отметка о наличии земельного спора о местоположении границ земельного участка
от т.	до т.			
1	2	3	4	5
–	–	–	–	–

3. Общие сведения об уточняемом земельном участке с кадастровым номером 90:12:090601:399

№ п/п	Наименование характеристики земельного участка	Значение характеристики
1	2	3
1	Адрес земельного участка	Крым Респ, Симферопольский р-н, Дзержинец снт, Светлая ул, 11 уч
	Местоположение земельного участка (при отсутствии присвоенного адреса)	–
	Дополнительные сведения о местоположении земельного участка	–
2	Площадь земельного участка ± величина погрешности определения площади ($P \pm \Delta P$), м ²	–
3	Формула, примененная для расчета предельной допустимой погрешности определения площади земельного участка (ΔP), м ²	–

4	Площадь земельного участка согласно сведениям Единого государственного реестра недвижимости ($P_{\text{кад}}$), м^2	508
5	Оценка расхождения P и $P_{\text{кад}}$ ($P - P_{\text{кад}}$), м^2	—
6	Предельный минимальный и максимальный размеры земельного участка ($P_{\text{мин}}$ и $P_{\text{макс}}$), м^2	—
7	Кадастровый или иной номер (обозначение) здания, сооружения, объекта незавершенного строительства, расположенного на земельном участке	—
8	Иные сведения	—

Сведения об уточняемых земельных участках

1. Сведения о характерных точках границы уточняемого земельного участка с кадастровым номером 90:12:090601:4

Зона №

Обозначение характерных точек границ	Существующие координаты, м		Уточненные координаты, м		Метод определения координат	Средняя квадратическая погрешность определения координат характерной точки (Mt), м	Формулы, примененные для расчета средней квадратической погрешности определения координат характерной точки (Mt), м
	X	Y	X	Y			
1	2	3	4	5	6	7	8
–	4973998. 86	5185574. 04	–	–	–	0.20	–
–	4974019. 18	5185572. 75	–	–	–	0.20	–
–	4974017. 20	5185547. 77	–	–	–	0.20	–
–	4973997. 06	5185548. 99	–	–	–	0.20	–
–	4973998. 86	5185574. 04	–	–	–	0.20	–

2. Сведения о частях границ уточняемого земельного участка с кадастровым номером 90:12:090601:4

Обозначение части границ		Горизонтальное проложение (S), м	Описание прохождения части границ	Отметка о наличии земельного спора о местоположении границ земельного участка
от т.	до т.			
1	2	3	4	5
–	–	–	–	–

3. Общие сведения об уточняемом земельном участке с кадастровым номером 90:12:090601:4

№ п/п	Наименование характеристики земельного участка	Значение характеристики
1	2	3
1	Адрес земельного участка	Крым Респ, Симферопольский р-н, Мирное с, Никольская ул
	Местоположение земельного участка (при отсутствии присвоенного адреса)	–
	Дополнительные сведения о местоположении земельного участка	–
2	Площадь земельного участка ± величина погрешности определения площади ($P \pm \Delta P$), м ²	–
3	Формула, примененная для расчета предельной допустимой погрешности определения площади земельного участка (ΔP), м ²	–

4	Площадь земельного участка согласно сведениям Единого государственного реестра недвижимости ($P_{\text{кад}}$), м^2	508
5	Оценка расхождения P и $P_{\text{кад}}$ ($P - P_{\text{кад}}$), м^2	—
6	Предельный минимальный и максимальный размеры земельного участка ($P_{\text{мин}}$ и $P_{\text{макс}}$), м^2	—
7	Кадастровый или иной номер (обозначение) здания, сооружения, объекта незавершенного строительства, расположенного на земельном участке	—
8	Иные сведения	—

Сведения об уточняемых земельных участках

1. Сведения о характерных точках границы уточняемого земельного участка с кадастровым номером 90:12:090601:40

Зона №

Обозначение характерных точек границ	Существующие координаты, м		Уточненные координаты, м		Метод определения координат	Средняя квадратическая погрешность определения координат характерной точки (Mt), м	Формулы, примененные для расчета средней квадратической погрешности определения координат характерной точки (Mt), м
	X	Y	X	Y			
1	2	3	4	5	6	7	8
–	4973951. 37	5185750. 34	–	–	–	0.06	–
–	4973953. 16	5185775. 61	–	–	–	0.06	–
–	4973933. 61	5185776. 91	–	–	–	0.06	–
–	4973931. 79	5185751. 87	–	–	–	0.06	–
–	4973951. 37	5185750. 34	–	–	–	0.06	–

2. Сведения о частях границ уточняемого земельного участка с кадастровым номером 90:12:090601:40

Обозначение части границ		Горизонтальное проложение (S), м	Описание прохождения части границ	Отметка о наличии земельного спора о местоположении границ земельного участка
от т.	до т.			
1	2	3	4	5
–	–	25.33	–	–
–	–	19.59	–	–
–	–	25.11	–	–
–	–	19.64	–	–

3. Общие сведения об уточняемом земельном участке с кадастровым номером 90:12:090601:40

№ п/п	Наименование характеристики земельного участка	Значение характеристики
1	2	3
1	Адрес земельного участка	Крым Респ, Симферопольский р-н, Держинец снт, 359 уч
	Местоположение земельного участка (при отсутствии присвоенного адреса)	–
	Дополнительные сведения о местоположении земельного участка	–
2	Площадь земельного участка ± величина погрешности определения площади ($P \pm \Delta P$), м ²	–
3	Формула, примененная для расчета	–

	предельной допустимой погрешности определения площади земельного участка (ΔP), м ²	
4	Площадь земельного участка согласно сведениям Единого государственного реестра недвижимости ($P_{\text{кад}}$), м ²	495
5	Оценка расхождения P и $P_{\text{кад}}$ ($P - P_{\text{кад}}$), м ²	—
6	Предельный минимальный и максимальный размеры земельного участка ($P_{\text{мин}}$ и $P_{\text{макс}}$), м ²	—
7	Кадастровый или иной номер (обозначение) здания, сооружения, объекта незавершенного строительства, расположенного на земельном участке	—
8	Иные сведения	—

Сведения об уточняемых земельных участках

1. Сведения о характерных точках границы уточняемого земельного участка с кадастровым номером 90:12:090601:400

Зона №

Обозначение характерных точек границ	Существующие координаты, м		Уточненные координаты, м		Метод определения координат	Средняя квадратическая погрешность определения координат характерной точки (Mt), м	Формулы, примененные для расчета средней квадратической погрешности определения координат характерной точки (Mt), м
	X	Y	X	Y			
1	2	3	4	5	6	7	8
–	4974267. 63	5186102. 39	–	–	–	0.20	–
–	4974235. 90	5186103. 72	–	–	–	0.20	–
–	4974234. 34	5186078. 74	–	–	–	0.20	–
–	4974264. 77	5186077. 56	–	–	–	0.20	–
–	4974267. 63	5186102. 39	–	–	–	0.20	–

2. Сведения о частях границ уточняемого земельного участка с кадастровым номером 90:12:090601:400

Обозначение части границ		Горизонтальное проложение (S), м	Описание прохождения части границ	Отметка о наличии земельного спора о местоположении границ земельного участка
от т.	до т.			
1	2	3	4	5
–	–	31.76	–	–
–	–	25.03	–	–
–	–	30.45	–	–
–	–	24.99	–	–

3. Общие сведения об уточняемом земельном участке с кадастровым номером 90:12:090601:400

№ п/п	Наименование характеристики земельного участка	Значение характеристики
1	2	3
1	Адрес земельного участка	Крым Респ, Симферопольский р-н, Держинец снт, 544 уч
	Местоположение земельного участка (при отсутствии присвоенного адреса)	–
	Дополнительные сведения о местоположении земельного участка	–
2	Площадь земельного участка ± величина погрешности определения площади ($P \pm \Delta P$), м ²	–
3	Формула, примененная для расчета	–

	предельной допустимой погрешности определения площади земельного участка (ΔP), м ²	
4	Площадь земельного участка согласно сведениям Единого государственного реестра недвижимости ($P_{\text{кад}}$), м ²	777
5	Оценка расхождения P и $P_{\text{кад}}$ ($P - P_{\text{кад}}$), м ²	—
6	Предельный минимальный и максимальный размеры земельного участка ($P_{\text{мин}}$ и $P_{\text{макс}}$), м ²	—
7	Кадастровый или иной номер (обозначение) здания, сооружения, объекта незавершенного строительства, расположенного на земельном участке	—
8	Иные сведения	—

Сведения об уточняемых земельных участках

1. Сведения о характерных точках границы уточняемого земельного участка с кадастровым номером 90:12:090601:401

Зона №

Обозначение характерных точек границ	Существующие координаты, м		Уточненные координаты, м		Метод определения координат	Средняя квадратическая погрешность определения координат характерной точки (Mt), м	Формулы, примененные для расчета средней квадратической погрешности определения координат характерной точки (Mt), м
	X	Y	X	Y			
1	2	3	4	5	6	7	8
–	4974401. 91	5185895. 05	–	–	–	0.20	–
–	4974403. 68	5185919. 99	–	–	–	0.20	–
–	4974384. 37	5185921. 76	–	–	–	0.20	–
–	4974381. 98	5185896. 88	–	–	–	0.20	–
–	4974401. 91	5185895. 05	–	–	–	0.20	–

2. Сведения о частях границ уточняемого земельного участка с кадастровым номером 90:12:090601:401

Обозначение части границ		Горизонтальное проложение (S), м	Описание прохождения части границ	Отметка о наличии земельного спора о местоположении границ земельного участка
от т.	до т.			
1	2	3	4	5
–	–	–	–	–

3. Общие сведения об уточняемом земельном участке с кадастровым номером 90:12:090601:401

№ п/п	Наименование характеристики земельного участка	Значение характеристики
1	2	3
1	Адрес земельного участка	Крым Респ, Симферопольский р-н, Мирное с, Дзержинец снт, 483 уч
	Местоположение земельного участка (при отсутствии присвоенного адреса)	–
	Дополнительные сведения о местоположении земельного участка	–
2	Площадь земельного участка ± величина погрешности определения площади ($P \pm \Delta P$), м ²	–
3	Формула, примененная для расчета предельной допустимой погрешности определения площади земельного участка (ΔP), м ²	–

4	Площадь земельного участка согласно сведениям Единого государственного реестра недвижимости ($P_{\text{кад}}$), м^2	492
5	Оценка расхождения P и $P_{\text{кад}}$ ($P - P_{\text{кад}}$), м^2	—
6	Предельный минимальный и максимальный размеры земельного участка ($P_{\text{мин}}$ и $P_{\text{макс}}$), м^2	—
7	Кадастровый или иной номер (обозначение) здания, сооружения, объекта незавершенного строительства, расположенного на земельном участке	—
8	Иные сведения	—

Сведения об уточняемых земельных участках

1. Сведения о характерных точках границы уточняемого земельного участка с кадастровым номером 90:12:090601:402

Зона №

Обозначение характерных точек границ	Существующие координаты, м		Уточненные координаты, м		Метод определения координат	Средняя квадратическая погрешность определения координат характерной точки (Mt), м	Формулы, примененные для расчета средней квадратической погрешности определения координат характерной точки (Mt), м
	X	Y	X	Y			
1	2	3	4	5	6	7	8
–	4973987. 77	5185866. 10	–	–	–	0.10	–
–	4974019. 54	5185863. 90	–	–	–	0.10	–
–	4974021. 87	5185889. 02	–	–	–	0.10	–
–	4974008. 44	5185890. 13	–	–	–	0.10	–
–	4973987. 77	5185866. 10	–	–	–	0.10	–

2. Сведения о частях границ уточняемого земельного участка с кадастровым номером 90:12:090601:402

Обозначение части границ		Горизонтальное проложение (S), м	Описание прохождения части границ	Отметка о наличии земельного спора о местоположении границ земельного участка
от т.	до т.			
1	2	3	4	5
–	–	–	–	–

3. Общие сведения об уточняемом земельном участке с кадастровым номером 90:12:090601:402

№ п/п	Наименование характеристики земельного участка	Значение характеристики
1	2	3
1	Адрес земельного участка	Крым Респ, Симферопольский р-н, Дзержинец снт, 2 уч
	Местоположение земельного участка (при отсутствии присвоенного адреса)	–
	Дополнительные сведения о местоположении земельного участка	–
2	Площадь земельного участка ± величина погрешности определения площади ($P \pm \Delta P$), м ²	–
3	Формула, примененная для расчета предельной допустимой погрешности определения площади земельного участка (ΔP), м ²	–

4	Площадь земельного участка согласно сведениям Единого государственного реестра недвижимости ($P_{\text{кад}}$), м^2	574
5	Оценка расхождения P и $P_{\text{кад}}$ ($P - P_{\text{кад}}$), м^2	—
6	Предельный минимальный и максимальный размеры земельного участка ($P_{\text{мин}}$ и $P_{\text{макс}}$), м^2	—
7	Кадастровый или иной номер (обозначение) здания, сооружения, объекта незавершенного строительства, расположенного на земельном участке	—
8	Иные сведения	—

Сведения об уточняемых земельных участках

1. Сведения о характерных точках границы уточняемого земельного участка с кадастровым номером 90:12:090601:403

Зона №

Обозначение характерных точек границ	Существующие координаты, м		Уточненные координаты, м		Метод определения координат	Средняя квадратическая погрешность определения координат характерной точки (Mt), м	Формулы, примененные для расчета средней квадратической погрешности определения координат характерной точки (Mt), м
	X	Y	X	Y			
1	2	3	4	5	6	7	8
–	4974366. 43	5185978. 86	–	–	–	0.20	–
–	4974346. 14	5185980. 42	–	–	–	0.20	–
–	4974345. 21	5185955. 80	–	–	–	0.20	–
–	4974365. 10	5185953. 90	–	–	–	0.20	–
–	4974366. 43	5185978. 86	–	–	–	0.20	–

2. Сведения о частях границ уточняемого земельного участка с кадастровым номером 90:12:090601:403

Обозначение части границ		Горизонтальное проложение (S), м	Описание прохождения части границ	Отметка о наличии земельного спора о местоположении границ земельного участка
от т.	до т.			
1	2	3	4	5
–	–	–	–	–

3. Общие сведения об уточняемом земельном участке с кадастровым номером 90:12:090601:403

№ п/п	Наименование характеристики земельного участка	Значение характеристики
1	2	3
1	Адрес земельного участка	Крым Респ, Симферопольский р-н, Дзержинец снт, Фруктовая снт, 513 уч
	Местоположение земельного участка (при отсутствии присвоенного адреса)	–
	Дополнительные сведения о местоположении земельного участка	–
2	Площадь земельного участка ± величина погрешности определения площади ($P \pm \Delta P$), м ²	–
3	Формула, примененная для расчета предельной допустимой погрешности определения площади земельного участка (ΔP), м ²	–

4	Площадь земельного участка согласно сведениям Единого государственного реестра недвижимости ($P_{\text{кад}}$), м^2	500
5	Оценка расхождения P и $P_{\text{кад}}$ ($P - P_{\text{кад}}$), м^2	—
6	Предельный минимальный и максимальный размеры земельного участка ($P_{\text{мин}}$ и $P_{\text{макс}}$), м^2	—
7	Кадастровый или иной номер (обозначение) здания, сооружения, объекта незавершенного строительства, расположенного на земельном участке	—
8	Иные сведения	—

Сведения об уточняемых земельных участках

1. Сведения о характерных точках границы уточняемого земельного участка с кадастровым номером 90:12:090601:404

Зона №

Обозначение характерных точек границ	Существующие координаты, м		Уточненные координаты, м		Метод определения координат	Средняя квадратическая погрешность определения координат характерной точки (Mt), м	Формулы, примененные для расчета средней квадратической погрешности определения координат характерной точки (Mt), м
	X	Y	X	Y			
1	2	3	4	5	6	7	8
–	4974324. 64	5185957. 49	–	–	–	0.10	–
–	4974324. 80	5185957. 26	–	–	–	0.10	–
–	4974345. 21	5185955. 80	–	–	–	0.10	–
–	4974346. 17	5185981. 18	–	–	–	0.10	–
–	4974326. 07	5185981. 92	–	–	–	0.10	–
–	4974324. 64	5185957. 49	–	–	–	0.10	–

2. Сведения о частях границ уточняемого земельного участка с кадастровым номером 90:12:090601:404

Обозначение части границ		Горизонтальное проложение (S), м	Описание прохождения части границ	Отметка о наличии земельного спора о местоположении границ земельного участка
от т.	до т.			
1	2	3	4	5
–	–	–	–	–

3. Общие сведения об уточняемом земельном участке с кадастровым номером 90:12:090601:404

№ п/п	Наименование характеристики земельного участка	Значение характеристики
1	2	3
1	Адрес земельного участка	Крым Респ, Симферопольский р-н, Дзержинец снт, Фруктовая ул, 512 уч
	Местоположение земельного участка (при отсутствии присвоенного адреса)	–
	Дополнительные сведения о местоположении земельного участка	–
2	Площадь земельного участка ± величина погрешности определения площади ($P \pm \Delta P$), м ²	–
3	Формула, примененная для расчета предельной допустимой погрешности	–

	определения площади земельного участка (ΔP), m^2	
4	Площадь земельного участка согласно сведениям Единого государственного реестра недвижимости ($P_{\text{кад}}$), m^2	510
5	Оценка расхождения P и $P_{\text{кад}}$ ($P - P_{\text{кад}}$), m^2	—
6	Предельный минимальный и максимальный размеры земельного участка ($P_{\text{мин}}$ и $P_{\text{макс}}$), m^2	—
7	Кадастровый или иной номер (обозначение) здания, сооружения, объекта незавершенного строительства, расположенного на земельном участке	—
8	Иные сведения	—

Сведения об уточняемых земельных участках

1. Сведения о характерных точках границы уточняемого земельного участка с кадастровым номером 90:12:090601:405

Зона №

Обозначение характерных точек границ	Существующие координаты, м		Уточненные координаты, м		Метод определения координат	Средняя квадратическая погрешность определения координат характерной точки (Mt), м	Формулы, примененные для расчета средней квадратической погрешности определения координат характерной точки (Mt), м
	X	Y	X	Y			
1	2	3	4	5	6	7	8
–	4974186.61	5185676.70	–	–	–	0.10	–
–	4974188.44	5185701.64	–	–	–	0.10	–
–	4974168.50	5185703.10	–	–	–	0.10	–
–	4974167.36	5185687.64	–	–	–	0.10	–
–	4974166.66	5185678.17	–	–	–	0.10	–
–	4974174.64	5185677.58	–	–	–	0.10	–
–	4974186.61	5185676.70	–	–	–	0.10	–

2. Сведения о частях границ уточняемого земельного участка с кадастровым номером 90:12:090601:405

Обозначение части границ		Горизонтальное проложение (S), м	Описание прохождения части границ	Отметка о наличии земельного спора о местоположении границ земельного участка
от т.	до т.			
1	2	3	4	5
–	–	25.01	–	–
–	–	19.99	–	–
–	–	15.50	–	–
–	–	9.50	–	–
–	–	8.00	–	–
–	–	12.00	–	–

3. Общие сведения об уточняемом земельном участке с кадастровым номером 90:12:090601:405

№ п/п	Наименование характеристики земельного участка	Значение характеристики
1	2	3
1	Адрес земельного участка	Крым Респ, Симферопольский р-н, Мирное с, Дзержинец снт, 32 уч
	Местоположение земельного участка (при отсутствии присвоенного адреса)	–

	Дополнительные сведения о местоположении земельного участка	—
2	Площадь земельного участка \pm величина погрешности определения площади ($P \pm \Delta P$), м ²	—
3	Формула, примененная для расчета предельной допустимой погрешности определения площади земельного участка (ΔP), м ²	—
4	Площадь земельного участка согласно сведениям Единого государственного реестра недвижимости ($P_{\text{кад}}$), м ²	500
5	Оценка расхождения P и $P_{\text{кад}}$ ($P - P_{\text{кад}}$), м ²	—
6	Предельный минимальный и максимальный размеры земельного участка ($P_{\text{мин}}$ и $P_{\text{макс}}$), м ²	—
7	Кадастровый или иной номер (обозначение) здания, сооружения, объекта незавершенного строительства, расположенного на земельном участке	—
8	Иные сведения	—

Сведения об уточняемых земельных участках

1. Сведения о характерных точках границы уточняемого земельного участка с кадастровым номером 90:12:090601:406

Зона №

Обозначение характерных точек границ	Существующие координаты, м		Уточненные координаты, м		Метод определения координат	Средняя квадратическая погрешность определения координат характерной точки (Mt), м	Формулы, примененные для расчета средней квадратической погрешности определения координат характерной точки (Mt), м
	X	Y	X	Y			
1	2	3	4	5	6	7	8
–	4973963. 63	5185637. 05	–	–	–	0.20	–
–	4973965. 23	5185662. 00	–	–	–	0.20	–
–	4973945. 44	5185663. 69	–	–	–	0.20	–
–	4973944. 41	5185638. 41	–	–	–	0.20	–
–	4973963. 63	5185637. 05	–	–	–	0.20	–

2. Сведения о частях границ уточняемого земельного участка с кадастровым номером 90:12:090601:406

Обозначение части границ		Горизонтальное проложение (S), м	Описание прохождения части границ	Отметка о наличии земельного спора о местоположении границ земельного участка
от т.	до т.			
1	2	3	4	5
–	–	25.00	–	–
–	–	19.86	–	–
–	–	25.30	–	–
–	–	19.27	–	–

3. Общие сведения об уточняемом земельном участке с кадастровым номером 90:12:090601:406

№ п/п	Наименование характеристики земельного участка	Значение характеристики
1	2	3
1	Адрес земельного участка	Крым Респ, Симферопольский м.р-н, Мирное с., Михайловская ул, 8 з/у
	Местоположение земельного участка (при отсутствии присвоенного адреса)	–
	Дополнительные сведения о местоположении земельного участка	–
2	Площадь земельного участка ± величина погрешности определения площади (P ± ΔP), м ²	–
3	Формула, примененная для расчета	–

	предельной допустимой погрешности определения площади земельного участка (ΔP), м ²	
4	Площадь земельного участка согласно сведениям Единого государственного реестра недвижимости ($P_{\text{кад}}$), м ²	492
5	Оценка расхождения P и $P_{\text{кад}}$ ($P - P_{\text{кад}}$), м ²	—
6	Предельный минимальный и максимальный размеры земельного участка ($P_{\text{мин}}$ и $P_{\text{макс}}$), м ²	—
7	Кадастровый или иной номер (обозначение) здания, сооружения, объекта незавершенного строительства, расположенного на земельном участке	—
8	Иные сведения	—

Сведения об уточняемых земельных участках

1. Сведения о характерных точках границы уточняемого земельного участка с кадастровым номером 90:12:090601:407

Зона №

Обозначение характерных точек границ	Существующие координаты, м		Уточненные координаты, м		Метод определения координат	Средняя квадратическая погрешность определения координат характерной точки (Mt), м	Формулы, примененные для расчета средней квадратической погрешности определения координат характерной точки (Mt), м
	X	Y	X	Y			
1	2	3	4	5	6	7	8
–	4974447. 30	5185465. 61	–	–	–	0.20	–
–	4974432. 08	5185465. 78	–	–	–	0.20	–
–	4974431. 64	5185459. 29	–	–	–	0.20	–
–	4974429. 96	5185434. 35	–	–	–	0.20	–
–	4974446. 03	5185433. 25	–	–	–	0.20	–
–	4974447. 30	5185465. 61	–	–	–	0.20	–

2. Сведения о частях границ уточняемого земельного участка с кадастровым номером 90:12:090601:407

Обозначение части границ		Горизонтальное проложение (S), м	Описание прохождения части границ	Отметка о наличии земельного спора о местоположении границ земельного участка
от т.	до т.			
1	2	3	4	5
–	–	–	–	–

3. Общие сведения об уточняемом земельном участке с кадастровым номером 90:12:090601:407

№ п/п	Наименование характеристики земельного участка	Значение характеристики
1	2	3
1	Адрес земельного участка	Крым Респ, Симферопольский р-н, Дзержинец снт, Грушовая ул, 90А д
	Местоположение земельного участка (при отсутствии присвоенного адреса)	–
	Дополнительные сведения о местоположении земельного участка	–
2	Площадь земельного участка ± величина погрешности определения площади ($P \pm \Delta P$), м ²	–
3	Формула, примененная для расчета предельной допустимой погрешности	–

	определения площади земельного участка (ΔP), м ²	
4	Площадь земельного участка согласно сведениям Единого государственного реестра недвижимости ($P_{\text{кад}}$), м ²	500
5	Оценка расхождения P и $P_{\text{кад}}$ ($P - P_{\text{кад}}$), м ²	—
6	Предельный минимальный и максимальный размеры земельного участка ($P_{\text{мин}}$ и $P_{\text{макс}}$), м ²	—
7	Кадастровый или иной номер (обозначение) здания, сооружения, объекта незавершенного строительства, расположенного на земельном участке	—
8	Иные сведения	—

Сведения об уточняемых земельных участках

1. Сведения о характерных точках границы уточняемого земельного участка с кадастровым номером 90:12:090601:408

Зона №

Обозначение характерных точек границ	Существующие координаты, м		Уточненные координаты, м		Метод определения координат	Средняя квадратическая погрешность определения координат характерной точки (Mt), м	Формулы, примененные для расчета средней квадратической погрешности определения координат характерной точки (Mt), м
	X	Y	X	Y			
1	2	3	4	5	6	7	8
–	4974301.02	5184926.94	–	–	–	0.20	–
–	4974276.09	5184925.52	–	–	–	0.20	–
–	4974275.42	5184944.70	–	–	–	0.20	–
–	4974300.51	5184946.10	–	–	–	0.20	–
–	4974301.02	5184926.94	–	–	–	0.20	–

2. Сведения о частях границ уточняемого земельного участка с кадастровым номером 90:12:090601:408

Обозначение части границ		Горизонтальное проложение (S), м	Описание прохождения части границ	Отметка о наличии земельного спора о местоположении границ земельного участка
от т.	до т.			
1	2	3	4	5
–	–	–	–	–

3. Общие сведения об уточняемом земельном участке с кадастровым номером 90:12:090601:408

№ п/п	Наименование характеристики земельного участка	Значение характеристики
1	2	3
1	Адрес земельного участка	Крым Респ, Симферопольский р-н, Дзержинец снт
	Местоположение земельного участка (при отсутствии присвоенного адреса)	–
	Дополнительные сведения о местоположении земельного участка	–
2	Площадь земельного участка ± величина погрешности определения площади ($P \pm \Delta P$), м ²	–
3	Формула, примененная для расчета предельной допустимой погрешности определения площади земельного участка (ΔP), м ²	–

4	Площадь земельного участка согласно сведениям Единого государственного реестра недвижимости ($P_{\text{кад}}$), м^2	480
5	Оценка расхождения P и $P_{\text{кад}}$ ($P - P_{\text{кад}}$), м^2	—
6	Предельный минимальный и максимальный размеры земельного участка ($P_{\text{мин}}$ и $P_{\text{макс}}$), м^2	—
7	Кадастровый или иной номер (обозначение) здания, сооружения, объекта незавершенного строительства, расположенного на земельном участке	—
8	Иные сведения	—

Сведения об уточняемых земельных участках

1. Сведения о характерных точках границы уточняемого земельного участка с кадастровым номером 90:12:090601:41

Зона №

Обозначение характерных точек границ	Существующие координаты, м		Уточненные координаты, м		Метод определения координат	Средняя квадратическая погрешность определения координат характерной точки (Mt), м	Формулы, примененные для расчета средней квадратической погрешности определения координат характерной точки (Mt), м
	X	Y	X	Y			
1	2	3	4	5	6	7	8
–	4974428. 31	5184988. 24	–	–	–	0.20	–
–	4974427. 56	5185007. 23	–	–	–	0.20	–
–	4974478. 46	5185009. 26	–	–	–	0.20	–
–	4974479. 22	5184990. 26	–	–	–	0.20	–
–	4974453. 74	5184989. 25	–	–	–	0.20	–
–	4974428. 31	5184988. 24	–	–	–	0.20	–

2. Сведения о частях границ уточняемого земельного участка с кадастровым номером 90:12:090601:41

Обозначение части границ		Горизонтальное проложение (S), м	Описание прохождения части границ	Отметка о наличии земельного спора о местоположении границ земельного участка
от т.	до т.			
1	2	3	4	5
–	–	–	–	–

3. Общие сведения об уточняемом земельном участке с кадастровым номером 90:12:090601:41

№ п/п	Наименование характеристики земельного участка	Значение характеристики
1	2	3
1	Адрес земельного участка	Крым Респ, Симферопольский р-н, Дзержинец снт, Соколова ул, 189 уч
	Местоположение земельного участка (при отсутствии присвоенного адреса)	–
	Дополнительные сведения о местоположении земельного участка	–
2	Площадь земельного участка ± величина погрешности определения площади ($P \pm \Delta P$), м ²	–
3	Формула, примененная для расчета предельной допустимой погрешности	–

	определения площади земельного участка (ΔP), m^2	
4	Площадь земельного участка согласно сведениям Единого государственного реестра недвижимости ($P_{\text{кад}}$), m^2	968
5	Оценка расхождения P и $P_{\text{кад}}$ ($P - P_{\text{кад}}$), m^2	—
6	Предельный минимальный и максимальный размеры земельного участка ($P_{\text{мин}}$ и $P_{\text{макс}}$), m^2	—
7	Кадастровый или иной номер (обозначение) здания, сооружения, объекта незавершенного строительства, расположенного на земельном участке	—
8	Иные сведения	—

Сведения об уточняемых земельных участках

1. Сведения о характерных точках границы уточняемого земельного участка с кадастровым номером 90:12:090601:410

Зона №

Обозначение характерных точек границ	Существующие координаты, м		Уточненные координаты, м		Метод определения координат	Средняя квадратическая погрешность определения координат характерной точки (Mt), м	Формулы, примененные для расчета средней квадратической погрешности определения координат характерной точки (Mt), м
	X	Y	X	Y			
1	2	3	4	5	6	7	8
–	4974064. 29	5185655. 15	–	–	–	0.20	–
–	4974059. 07	5185655. 25	–	–	–	0.20	–
–	4974059. 09	5185656. 18	–	–	–	0.20	–
–	4974044. 61	5185656. 65	–	–	–	0.20	–
–	4974025. 64	5185658. 16	–	–	–	0.20	–
–	4974023. 79	5185632. 61	–	–	–	0.20	–
–	4974063. 33	5185630. 70	–	–	–	0.20	–
–	4974064. 29	5185655. 15	–	–	–	0.20	–

2. Сведения о частях границ уточняемого земельного участка с кадастровым номером 90:12:090601:410

Обозначение части границ		Горизонтальное проложение (S), м	Описание прохождения части границ	Отметка о наличии земельного спора о местоположении границ земельного участка
от т.	до т.			
1	2	3	4	5
–	–	–	–	–

3. Общие сведения об уточняемом земельном участке с кадастровым номером 90:12:090601:410

№ п/п	Наименование характеристики земельного участка	Значение характеристики
1	2	3
1	Адрес земельного участка	Крым Респ, Симферопольский р-н, Дзержинец спк, Михайловская ул, 18 земельный участок
	Местоположение земельного участка (при отсутствии присвоенного адреса)	–
	Дополнительные сведения о местоположении земельного участка	–
2	Площадь земельного участка ±	–

	величина погрешности определения площади ($P \pm \Delta P$), м ²	
3	Формула, примененная для расчета предельной допустимой погрешности определения площади земельного участка (ΔP), м ²	—
4	Площадь земельного участка согласно сведениям Единого государственного реестра недвижимости ($P_{\text{кад}}$), м ²	984
5	Оценка расхождения P и $P_{\text{кад}}$ ($P - P_{\text{кад}}$), м ²	—
6	Предельный минимальный и максимальный размеры земельного участка ($P_{\text{мин}}$ и $P_{\text{макс}}$), м ²	—
7	Кадастровый или иной номер (обозначение) здания, сооружения, объекта незавершенного строительства, расположенного на земельном участке	—
8	Иные сведения	—

Сведения об уточняемых земельных участках

1. Сведения о характерных точках границы уточняемого земельного участка с кадастровым номером 90:12:090601:412

Зона №

Обозначение характерных точек границ	Существующие координаты, м		Уточненные координаты, м		Метод определения координат	Средняя квадратическая погрешность определения координат характерной точки (Mt), м	Формулы, примененные для расчета средней квадратической погрешности определения координат характерной точки (Mt), м
	X	Y	X	Y			
1	2	3	4	5	6	7	8
–	4974125. 69	5185963. 14	–	–	–	0.20	–
–	4974105. 94	5185964. 36	–	–	–	0.20	–
–	4974104. 11	5185939. 25	–	–	–	0.20	–
–	4974124. 15	5185938. 24	–	–	–	0.20	–
–	4974125. 69	5185963. 14	–	–	–	0.20	–

2. Сведения о частях границ уточняемого земельного участка с кадастровым номером 90:12:090601:412

Обозначение части границ		Горизонтальное проложение (S), м	Описание прохождения части границ	Отметка о наличии земельного спора о местоположении границ земельного участка
от т.	до т.			
1	2	3	4	5
–	–	–	–	–

3. Общие сведения об уточняемом земельном участке с кадастровым номером 90:12:090601:412

№ п/п	Наименование характеристики земельного участка	Значение характеристики
1	2	3
1	Адрес земельного участка	Крым Респ, Симферопольский р-н, Дзержинец снт, 500 уч
	Местоположение земельного участка (при отсутствии присвоенного адреса)	–
	Дополнительные сведения о местоположении земельного участка	–
2	Площадь земельного участка ± величина погрешности определения площади ($P \pm \Delta P$), м ²	–
3	Формула, примененная для расчета предельной допустимой погрешности определения площади земельного участка (ΔP), м ²	–

4	Площадь земельного участка согласно сведениям Единого государственного реестра недвижимости ($P_{\text{кад}}$), м^2	499
5	Оценка расхождения P и $P_{\text{кад}}$ ($P - P_{\text{кад}}$), м^2	—
6	Предельный минимальный и максимальный размеры земельного участка ($P_{\text{мин}}$ и $P_{\text{макс}}$), м^2	—
7	Кадастровый или иной номер (обозначение) здания, сооружения, объекта незавершенного строительства, расположенного на земельном участке	—
8	Иные сведения	—

Сведения об уточняемых земельных участках

1. Сведения о характерных точках границы уточняемого земельного участка с кадастровым номером 90:12:090601:414

Зона №

Обозначение характерных точек границ	Существующие координаты, м		Уточненные координаты, м		Метод определения координат	Средняя квадратическая погрешность определения координат характерной точки (Mt), м	Формулы, примененные для расчета средней квадратической погрешности определения координат характерной точки (Mt), м
	X	Y	X	Y			
1	2	3	4	5	6	7	8
–	4974039. 19	5185857. 43	–	–	–	0.20	–
–	4974037. 67	5185832. 00	–	–	–	0.20	–
–	4974057. 73	5185830. 62	–	–	–	0.20	–
–	4974059. 45	5185855. 72	–	–	–	0.20	–
–	4974039. 19	5185857. 43	–	–	–	0.20	–

2. Сведения о частях границ уточняемого земельного участка с кадастровым номером 90:12:090601:414

Обозначение части границ		Горизонтальное проложение (S), м	Описание прохождения части границ	Отметка о наличии земельного спора о местоположении границ земельного участка
от т.	до т.			
1	2	3	4	5
–	–	–	–	–

3. Общие сведения об уточняемом земельном участке с кадастровым номером 90:12:090601:414

№ п/п	Наименование характеристики земельного участка	Значение характеристики
1	2	3
1	Адрес земельного участка	Крым Респ, Симферопольский р-н, Дзержинец снт, 426 уч
	Местоположение земельного участка (при отсутствии присвоенного адреса)	–
	Дополнительные сведения о местоположении земельного участка	–
2	Площадь земельного участка ± величина погрешности определения площади ($P \pm \Delta P$), м ²	–
3	Формула, примененная для расчета предельной допустимой погрешности определения площади земельного участка (ΔP), м ²	–

4	Площадь земельного участка согласно сведениям Единого государственного реестра недвижимости ($P_{\text{кад}}$), м^2	512
5	Оценка расхождения P и $P_{\text{кад}}$ ($P - P_{\text{кад}}$), м^2	—
6	Предельный минимальный и максимальный размеры земельного участка ($P_{\text{мин}}$ и $P_{\text{макс}}$), м^2	—
7	Кадастровый или иной номер (обозначение) здания, сооружения, объекта незавершенного строительства, расположенного на земельном участке	—
8	Иные сведения	—

Сведения об уточняемых земельных участках

1. Сведения о характерных точках границы уточняемого земельного участка с кадастровым номером 90:12:090601:415

Зона №

Обозначение характерных точек границ	Существующие координаты, м		Уточненные координаты, м		Метод определения координат	Средняя квадратическая погрешность определения координат характерной точки (Mt), м	Формулы, примененные для расчета средней квадратической погрешности определения координат характерной точки (Mt), м
	X	Y	X	Y			
1	2	3	4	5	6	7	8
–	4974332. 19	5185008. 15	–	–	–	0.10	–
–	4974331. 49	5185028. 07	–	–	–	0.10	–
–	4974306. 47	5185027. 29	–	–	–	0.10	–
–	4974307. 17	5185007. 47	–	–	–	0.10	–
–	4974332. 19	5185008. 15	–	–	–	0.10	–

2. Сведения о частях границ уточняемого земельного участка с кадастровым номером 90:12:090601:415

Обозначение части границ		Горизонтальное проложение (S), м	Описание прохождения части границ	Отметка о наличии земельного спора о местоположении границ земельного участка
от т.	до т.			
1	2	3	4	5
–	–	–	–	–

3. Общие сведения об уточняемом земельном участке с кадастровым номером 90:12:090601:415

№ п/п	Наименование характеристики земельного участка	Значение характеристики
1	2	3
1	Адрес земельного участка	Крым Респ, Симферопольский р-н, Мирное с, СПК Держинец снт
	Местоположение земельного участка (при отсутствии присвоенного адреса)	–
	Дополнительные сведения о местоположении земельного участка	–
2	Площадь земельного участка ± величина погрешности определения площади ($P \pm \Delta P$), м ²	–
3	Формула, примененная для расчета предельной допустимой погрешности определения площади земельного участка (ΔP), м ²	–

4	Площадь земельного участка согласно сведениям Единого государственного реестра недвижимости ($P_{\text{кад}}$), м^2	498
5	Оценка расхождения P и $P_{\text{кад}}$ ($P - P_{\text{кад}}$), м^2	—
6	Предельный минимальный и максимальный размеры земельного участка ($P_{\text{мин}}$ и $P_{\text{макс}}$), м^2	—
7	Кадастровый или иной номер (обозначение) здания, сооружения, объекта незавершенного строительства, расположенного на земельном участке	—
8	Иные сведения	—

Сведения об уточняемых земельных участках

1. Сведения о характерных точках границы уточняемого земельного участка с кадастровым номером 90:12:090601:416

Зона №

Обозначение характерных точек границ	Существующие координаты, м		Уточненные координаты, м		Метод определения координат	Средняя квадратическая погрешность определения координат характерной точки (Mt), м	Формулы, примененные для расчета средней квадратической погрешности определения координат характерной точки (Mt), м
	X	Y	X	Y			
1	2	3	4	5	6	7	8
–	4974289. 69	5185445. 34	–	–	–	0.20	–
–	4974291. 23	5185470. 77	–	–	–	0.20	–
–	4974271. 71	5185472. 37	–	–	–	0.20	–
–	4974269. 93	5185446. 96	–	–	–	0.20	–
–	4974289. 69	5185445. 34	–	–	–	0.20	–

2. Сведения о частях границ уточняемого земельного участка с кадастровым номером 90:12:090601:416

Обозначение части границ		Горизонтальное проложение (S), м	Описание прохождения части границ	Отметка о наличии земельного спора о местоположении границ земельного участка
от т.	до т.			
1	2	3	4	5
–	–	–	–	–

3. Общие сведения об уточняемом земельном участке с кадастровым номером 90:12:090601:416

№ п/п	Наименование характеристики земельного участка	Значение характеристики
1	2	3
1	Адрес земельного участка	Крым Респ, Симферопольский р-н, Дзержинец снт, Грушевая ул, 98 уч
	Местоположение земельного участка (при отсутствии присвоенного адреса)	–
	Дополнительные сведения о местоположении земельного участка	–
2	Площадь земельного участка ± величина погрешности определения площади ($P \pm \Delta P$), м ²	–
3	Формула, примененная для расчета предельной допустимой погрешности определения площади земельного участка (ΔP), м ²	–

4	Площадь земельного участка согласно сведениям Единого государственного реестра недвижимости ($P_{\text{кад}}$), м^2	502
5	Оценка расхождения P и $P_{\text{кад}}$ ($P - P_{\text{кад}}$), м^2	—
6	Предельный минимальный и максимальный размеры земельного участка ($P_{\text{мин}}$ и $P_{\text{макс}}$), м^2	—
7	Кадастровый или иной номер (обозначение) здания, сооружения, объекта незавершенного строительства, расположенного на земельном участке	—
8	Иные сведения	—

Сведения об уточняемых земельных участках

1. Сведения о характерных точках границы уточняемого земельного участка с кадастровым номером 90:12:090601:417

Зона №

Обозначение характерных точек границ	Существующие координаты, м		Уточненные координаты, м		Метод определения координат	Средняя квадратическая погрешность определения координат характерной точки (Mt), м	Формулы, примененные для расчета средней квадратической погрешности определения координат характерной точки (Mt), м
	X	Y	X	Y			
1	2	3	4	5	6	7	8
–	4974324. 27	5185635. 63	–	–	–	0.20	–
–	4974344. 46	5185633. 68	–	–	–	0.20	–
–	4974346. 01	5185658. 34	–	–	–	0.20	–
–	4974325. 89	5185660. 58	–	–	–	0.20	–
–	4974324. 27	5185635. 63	–	–	–	0.20	–

2. Сведения о частях границ уточняемого земельного участка с кадастровым номером 90:12:090601:417

Обозначение части границ		Горизонтальное проложение (S), м	Описание прохождения части границ	Отметка о наличии земельного спора о местоположении границ земельного участка
от т.	до т.			
1	2	3	4	5
–	–	–	–	–

3. Общие сведения об уточняемом земельном участке с кадастровым номером 90:12:090601:417

№ п/п	Наименование характеристики земельного участка	Значение характеристики
1	2	3
1	Адрес земельного участка	Крым Респ, Симферопольский р-н, Дзержинец снт, 261 уч
	Местоположение земельного участка (при отсутствии присвоенного адреса)	–
	Дополнительные сведения о местоположении земельного участка	–
2	Площадь земельного участка ± величина погрешности определения площади ($P \pm \Delta P$), м ²	–
3	Формула, примененная для расчета предельной допустимой погрешности определения площади земельного участка (ΔP), м ²	–

4	Площадь земельного участка согласно сведениям Единого государственного реестра недвижимости ($P_{\text{кад}}$), м^2	503
5	Оценка расхождения P и $P_{\text{кад}}$ ($P - P_{\text{кад}}$), м^2	—
6	Предельный минимальный и максимальный размеры земельного участка ($P_{\text{мин}}$ и $P_{\text{макс}}$), м^2	—
7	Кадастровый или иной номер (обозначение) здания, сооружения, объекта незавершенного строительства, расположенного на земельном участке	—
8	Иные сведения	—

Сведения об уточняемых земельных участках

1. Сведения о характерных точках границы уточняемого земельного участка с кадастровым номером 90:12:090601:418

Зона №

Обозначение характерных точек границ	Существующие координаты, м		Уточненные координаты, м		Метод определения координат	Средняя квадратическая погрешность определения координат характерной точки (Mt), м	Формулы, примененные для расчета средней квадратической погрешности определения координат характерной точки (Mt), м
	X	Y	X	Y			
1	2	3	4	5	6	7	8
–	4974296. 10	5185065. 30	–	–	–	0.10	–
–	4974295. 50	5185083. 80	–	–	–	0.10	–
–	4974294. 90	5185103. 70	–	–	–	0.10	–
–	4974269. 83	5185102. 86	–	–	–	0.10	–
–	4974270. 50	5185082. 90	–	–	–	0.10	–
–	4974271. 20	5185064. 40	–	–	–	0.10	–
–	4974296. 10	5185065. 30	–	–	–	0.10	–

2. Сведения о частях границ уточняемого земельного участка с кадастровым номером 90:12:090601:418

Обозначение части границ		Горизонтальное проложение (S), м	Описание прохождения части границ	Отметка о наличии земельного спора о местоположении границ земельного участка
от т.	до т.			
1	2	3	4	5
–	–	–	–	–

3. Общие сведения об уточняемом земельном участке с кадастровым номером 90:12:090601:418

№ п/п	Наименование характеристики земельного участка	Значение характеристики
1	2	3
1	Адрес земельного участка	Крым Респ, Симферопольский р-н, Держинец снт, Рыбачья ул, 50 уч
	Местоположение земельного участка (при отсутствии присвоенного адреса)	–
	Дополнительные сведения о местоположении земельного участка	–
2	Площадь земельного участка ± величина погрешности определения площади ($P \pm \Delta P$), м ²	–

3	Формула, примененная для расчета предельной допустимой погрешности определения площади земельного участка (ΔP), м ²	—
4	Площадь земельного участка согласно сведениям Единого государственного реестра недвижимости ($P_{\text{кад}}$), м ²	962
5	Оценка расхождения P и $P_{\text{кад}}$ ($P - P_{\text{кад}}$), м ²	—
6	Предельный минимальный и максимальный размеры земельного участка ($P_{\text{мин}}$ и $P_{\text{макс}}$), м ²	—
7	Кадастровый или иной номер (обозначение) здания, сооружения, объекта незавершенного строительства, расположенного на земельном участке	—
8	Иные сведения	—

Сведения об уточняемых земельных участках

1. Сведения о характерных точках границы уточняемого земельного участка с кадастровым номером 90:12:090601:419

Зона №

Обозначение характерных точек границ	Существующие координаты, м		Уточненные координаты, м		Метод определения координат	Средняя квадратическая погрешность определения координат характерной точки (Mt), м	Формулы, примененные для расчета средней квадратической погрешности определения координат характерной точки (Mt), м
	X	Y	X	Y			
1	2	3	4	5	6	7	8
–	4974475. 70	5185014. 54	–	–	–	0.10	–
–	4974474. 97	5185034. 40	–	–	–	0.10	–
–	4974449. 59	5185033. 48	–	–	–	0.10	–
–	4974424. 20	5185032. 55	–	–	–	0.10	–
–	4974424. 92	5185012. 76	–	–	–	0.10	–
–	4974475. 70	5185014. 54	–	–	–	0.10	–

2. Сведения о частях границ уточняемого земельного участка с кадастровым номером 90:12:090601:419

Обозначение части границ		Горизонтальное проложение (S), м	Описание прохождения части границ	Отметка о наличии земельного спора о местоположении границ земельного участка
от т.	до т.			
1	2	3	4	5
–	–	–	–	–

3. Общие сведения об уточняемом земельном участке с кадастровым номером 90:12:090601:419

№ п/п	Наименование характеристики земельного участка	Значение характеристики
1	2	3
1	Адрес земельного участка	Крым Респ, Симферопольский р-н, Дзержинец с, Чайная ул, 190 уч
	Местоположение земельного участка (при отсутствии присвоенного адреса)	–
	Дополнительные сведения о местоположении земельного участка	–
2	Площадь земельного участка ± величина погрешности определения площади ($P \pm \Delta P$), м ²	–
3	Формула, примененная для расчета предельной допустимой погрешности	–

	определения площади земельного участка (ΔP), m^2	
4	Площадь земельного участка согласно сведениям Единого государственного реестра недвижимости ($P_{\text{кад}}$), m^2	1008
5	Оценка расхождения P и $P_{\text{кад}}$ ($P - P_{\text{кад}}$), m^2	—
6	Предельный минимальный и максимальный размеры земельного участка ($P_{\text{мин}}$ и $P_{\text{макс}}$), m^2	—
7	Кадастровый или иной номер (обозначение) здания, сооружения, объекта незавершенного строительства, расположенного на земельном участке	—
8	Иные сведения	—

Сведения об уточняемых земельных участках

1. Сведения о характерных точках границы уточняемого земельного участка с кадастровым номером 90:12:090601:422

Зона №

Обозначение характерных точек границ	Существующие координаты, м		Уточненные координаты, м		Метод определения координат	Средняя квадратическая погрешность определения координат характерной точки (Mt), м	Формулы, примененные для расчета средней квадратической погрешности определения координат характерной точки (Mt), м
	X	Y	X	Y			
1	2	3	4	5	6	7	8
–	4974379. 87	5185576. 19	–	–	–	0.10	–
–	4974399. 79	5185574. 88	–	–	–	0.10	–
–	4974401. 55	5185599. 38	–	–	–	0.10	–
–	4974381. 42	5185600. 66	–	–	–	0.10	–
–	4974379. 87	5185576. 19	–	–	–	0.10	–

2. Сведения о частях границ уточняемого земельного участка с кадастровым номером 90:12:090601:422

Обозначение части границ		Горизонтальное проложение (S), м	Описание прохождения части границ	Отметка о наличии земельного спора о местоположении границ земельного участка
от т.	до т.			
1	2	3	4	5
–	–	–	–	–

3. Общие сведения об уточняемом земельном участке с кадастровым номером 90:12:090601:422

№ п/п	Наименование характеристики земельного участка	Значение характеристики
1	2	3
1	Адрес земельного участка	Крым Респ, Симферопольский р-н, Дзержинец СНТ
	Местоположение земельного участка (при отсутствии присвоенного адреса)	–
	Дополнительные сведения о местоположении земельного участка	–
2	Площадь земельного участка ± величина погрешности определения площади ($P \pm \Delta P$), м ²	–
3	Формула, примененная для расчета предельной допустимой погрешности определения площади земельного участка (ΔP), м ²	–

4	Площадь земельного участка согласно сведениям Единого государственного реестра недвижимости ($P_{\text{кад}}$), м^2	492
5	Оценка расхождения P и $P_{\text{кад}}$ ($P - P_{\text{кад}}$), м^2	—
6	Предельный минимальный и максимальный размеры земельного участка ($P_{\text{мин}}$ и $P_{\text{макс}}$), м^2	—
7	Кадастровый или иной номер (обозначение) здания, сооружения, объекта незавершенного строительства, расположенного на земельном участке	—
8	Иные сведения	—

Сведения об уточняемых земельных участках

1. Сведения о характерных точках границы уточняемого земельного участка с кадастровым номером 90:12:090601:423

Зона №

Обозначение характерных точек границ	Существующие координаты, м		Уточненные координаты, м		Метод определения координат	Средняя квадратическая погрешность определения координат характерной точки (Mt), м	Формулы, примененные для расчета средней квадратической погрешности определения координат характерной точки (Mt), м
	X	Y	X	Y			
1	2	3	4	5	6	7	8
–	4974179. 91	5185591. 55	–	–	–	0.20	–
–	4974199. 86	5185590. 07	–	–	–	0.20	–
–	4974201. 58	5185615. 02	–	–	–	0.20	–
–	4974181. 33	5185616. 18	–	–	–	0.20	–
–	4974179. 91	5185591. 55	–	–	–	0.20	–

2. Сведения о частях границ уточняемого земельного участка с кадастровым номером 90:12:090601:423

Обозначение части границ		Горизонтальное проложение (S), м	Описание прохождения части границ	Отметка о наличии земельного спора о местоположении границ земельного участка
от т.	до т.			
1	2	3	4	5
–	–	–	–	–

3. Общие сведения об уточняемом земельном участке с кадастровым номером 90:12:090601:423

№ п/п	Наименование характеристики земельного участка	Значение характеристики
1	2	3
1	Адрес земельного участка	Крым Респ, Симферопольский р-н, Дзержинец снт, Михайловская ул, 215 уч
	Местоположение земельного участка (при отсутствии присвоенного адреса)	–
	Дополнительные сведения о местоположении земельного участка	–
2	Площадь земельного участка ± величина погрешности определения площади ($P \pm \Delta P$), м ²	–
3	Формула, примененная для расчета предельной допустимой погрешности определения площади земельного участка (ΔP), м ²	–

4	Площадь земельного участка согласно сведениям Единого государственного реестра недвижимости ($P_{\text{кад}}$), м^2	500
5	Оценка расхождения P и $P_{\text{кад}}$ ($P - P_{\text{кад}}$), м^2	—
6	Предельный минимальный и максимальный размеры земельного участка ($P_{\text{мин}}$ и $P_{\text{макс}}$), м^2	—
7	Кадастровый или иной номер (обозначение) здания, сооружения, объекта незавершенного строительства, расположенного на земельном участке	—
8	Иные сведения	—

Сведения об уточняемых земельных участках

1. Сведения о характерных точках границы уточняемого земельного участка с кадастровым номером 90:12:090601:425

Зона №

Обозначение характерных точек границ	Существующие координаты, м		Уточненные координаты, м		Метод определения координат	Средняя квадратическая погрешность определения координат характерной точки (Mt), м	Формулы, примененные для расчета средней квадратической погрешности определения координат характерной точки (Mt), м
	X	Y	X	Y			
1	2	3	4	5	6	7	8
–	4974225.03	5185646.21	–	–	–	0.10	–
–	4974225.17	5185647.92	–	–	–	0.10	–
–	4974216.82	5185648.61	–	–	–	0.10	–
–	4974217.66	5185658.08	–	–	–	0.10	–
–	4974223.45	5185657.47	–	–	–	0.10	–
–	4974224.02	5185662.49	–	–	–	0.10	–
–	4974217.55	5185663.27	–	–	–	0.10	–
–	4974217.59	5185663.67	–	–	–	0.10	–
–	4974213.96	5185664.03	–	–	–	0.10	–
–	4974214.48	5185669.54	–	–	–	0.10	–
–	4974210.45	5185669.85	–	–	–	0.10	–
–	4974210.18	5185665.07	–	–	–	0.10	–
–	4974205.87	5185665.38	–	–	–	0.10	–
–	4974204.67	5185647.33	–	–	–	0.10	–
–	4974225.03	5185646.21	–	–	–	0.10	–

2. Сведения о частях границ уточняемого земельного участка с кадастровым номером 90:12:090601:425

Обозначение части границ		Горизонтальное проложение (S), м	Описание прохождения части границ	Отметка о наличии земельного спора о местоположении границ земельного участка
от т.	до т.			
1	2	3	4	5

–	–	–	–	–
3. Общие сведения об уточняемом земельном участке с кадастровым номером 90:12:090601:425				
№ п/п	Наименование характеристики земельного участка	Значение характеристики		
1	2	3		
1	Адрес земельного участка	Крым Респ, Симферопольский р-н, Мирное с, Таврическая ул, 35 д		
	Местоположение земельного участка (при отсутствии присвоенного адреса)	–		
	Дополнительные сведения о местоположении земельного участка	–		
2	Площадь земельного участка ± величина погрешности определения площади ($P \pm \Delta P$), м ²	–		
3	Формула, примененная для расчета предельной допустимой погрешности определения площади земельного участка (ΔP), м ²	–		
4	Площадь земельного участка согласно сведениям Единого государственного реестра недвижимости ($P_{\text{кад}}$), м ²	280		
5	Оценка расхождения P и $P_{\text{кад}}$ ($P - P_{\text{кад}}$), м ²	–		
6	Предельный минимальный и максимальный размеры земельного участка ($P_{\text{мин}}$ и $P_{\text{макс}}$), м ²	–		
7	Кадастровый или иной номер (обозначение) здания, сооружения, объекта незавершенного строительства, расположенного на земельном участке	–		
8	Иные сведения	–		

Сведения об уточняемых земельных участках

1. Сведения о характерных точках границы уточняемого земельного участка с кадастровым номером 90:12:090601:426

Зона №

Обозначение характерных точек границ	Существующие координаты, м		Уточненные координаты, м		Метод определения координат	Средняя квадратическая погрешность определения координат характерной точки (Mt), м	Формулы, примененные для расчета средней квадратической погрешности определения координат характерной точки (Mt), м
	X	Y	X	Y			
1	2	3	4	5	6	7	8
–	4974229. 80	5185647. 55	–	–	–	0.10	–
–	4974231. 22	5185668. 26	–	–	–	0.10	–
–	4974214. 48	5185669. 54	–	–	–	0.10	–
–	4974213. 96	5185664. 03	–	–	–	0.10	–
–	4974217. 59	5185663. 67	–	–	–	0.10	–
–	4974217. 55	5185663. 27	–	–	–	0.10	–
–	4974224. 02	5185662. 49	–	–	–	0.10	–
–	4974223. 45	5185657. 47	–	–	–	0.10	–
–	4974217. 66	5185658. 08	–	–	–	0.10	–
–	4974216. 82	5185648. 61	–	–	–	0.10	–
–	4974225. 17	5185647. 92	–	–	–	0.10	–
–	4974229. 80	5185647. 55	–	–	–	0.10	–

2. Сведения о частях границ уточняемого земельного участка с кадастровым номером 90:12:090601:426

Обозначение части границ		Горизонтальное проложение (S), м	Описание прохождения части границ	Отметка о наличии земельного спора о местоположении границ земельного участка
от т.	до т.			
1	2	3	4	5
–	–	–	–	–

3. Общие сведения об уточняемом земельном участке с кадастровым номером 90:12:090601:426

№ п/п	Наименование характеристики земельного участка	Значение характеристики
1	2	3
1	2	3

1	Адрес земельного участка	Крым Респ, Симферопольский р-н, Мирное с, Таврическая ул, 35 д
	Местоположение земельного участка (при отсутствии присвоенного адреса)	—
	Дополнительные сведения о местоположении земельного участка	—
2	Площадь земельного участка \pm величина погрешности определения площади ($P \pm \Delta P$), м ²	—
3	Формула, примененная для расчета предельной допустимой погрешности определения площади земельного участка (ΔP), м ²	—
4	Площадь земельного участка согласно сведениям Единого государственного реестра недвижимости ($P_{\text{кад}}$), м ²	259
5	Оценка расхождения P и $P_{\text{кад}}$ ($P -$ $P_{\text{кад}}$), м ²	—
6	Предельный минимальный и максимальный размеры земельного участка ($P_{\text{мин}}$ и $P_{\text{макс}}$), м ²	—
7	Кадастровый или иной номер (обозначение) здания, сооружения, объекта незавершенного строительства, расположенного на земельном участке	—
8	Иные сведения	—

Сведения об уточняемых земельных участках

1. Сведения о характерных точках границы уточняемого земельного участка с кадастровым номером 90:12:090601:427

Зона №

Обозначение характерных точек границ	Существующие координаты, м		Уточненные координаты, м		Метод определения координат	Средняя квадратическая погрешность определения координат характерной точки (Mt), м	Формулы, примененные для расчета средней квадратической погрешности определения координат характерной точки (Mt), м
	X	Y	X	Y			
1	2	3	4	5	6	7	8
–	4974210. 18	5185665. 07	–	–	–	0.10	–
–	4974210. 45	5185669. 85	–	–	–	0.10	–
–	4974206. 19	5185670. 17	–	–	–	0.10	–
–	4974205. 87	5185665. 38	–	–	–	0.10	–
–	4974210. 18	5185665. 07	–	–	–	0.10	–

2. Сведения о частях границ уточняемого земельного участка с кадастровым номером 90:12:090601:427

Обозначение части границ		Горизонтальное проложение (S), м	Описание прохождения части границ	Отметка о наличии земельного спора о местоположении границ земельного участка
от т.	до т.			
1	2	3	4	5
–	–	–	–	–

3. Общие сведения об уточняемом земельном участке с кадастровым номером 90:12:090601:427

№ п/п	Наименование характеристики земельного участка	Значение характеристики
1	2	3
1	Адрес земельного участка	Крым Респ, Симферопольский р-н, Мирное с, Таврическая ул, 35 д
	Местоположение земельного участка (при отсутствии присвоенного адреса)	–
	Дополнительные сведения о местоположении земельного участка	–
2	Площадь земельного участка ± величина погрешности определения площади ($P \pm \Delta P$), м ²	–
3	Формула, примененная для расчета предельной допустимой погрешности определения площади земельного участка (ΔP), м ²	–

4	Площадь земельного участка согласно сведениям Единого государственного реестра недвижимости ($P_{\text{кад}}$), м^2	21
5	Оценка расхождения P и $P_{\text{кад}}$ ($P - P_{\text{кад}}$), м^2	—
6	Предельный минимальный и максимальный размеры земельного участка ($P_{\text{мин}}$ и $P_{\text{макс}}$), м^2	—
7	Кадастровый или иной номер (обозначение) здания, сооружения, объекта незавершенного строительства, расположенного на земельном участке	—
8	Иные сведения	—

Сведения об уточняемых земельных участках

1. Сведения о характерных точках границы уточняемого земельного участка с кадастровым номером 90:12:090601:429

Зона №

Обозначение характерных точек границ	Существующие координаты, м		Уточненные координаты, м		Метод определения координат	Средняя квадратическая погрешность определения координат характерной точки (Mt), м	Формулы, примененные для расчета средней квадратической погрешности определения координат характерной точки (Mt), м
	X	Y	X	Y			
1	2	3	4	5	6	7	8
–	4974352. 91	5185124. 93	–	–	–	0.10	–
–	4974352. 20	5185144. 93	–	–	–	0.10	–
–	4974327. 24	5185143. 94	–	–	–	0.10	–
–	4974327. 95	5185124. 05	–	–	–	0.10	–
–	4974352. 91	5185124. 93	–	–	–	0.10	–

2. Сведения о частях границ уточняемого земельного участка с кадастровым номером 90:12:090601:429

Обозначение части границ		Горизонтальное проложение (S), м	Описание прохождения части границ	Отметка о наличии земельного спора о местоположении границ земельного участка
от т.	до т.			
1	2	3	4	5
–	–	–	–	–

3. Общие сведения об уточняемом земельном участке с кадастровым номером 90:12:090601:429

№ п/п	Наименование характеристики земельного участка	Значение характеристики
1	2	3
1	Адрес земельного участка	Крым Респ, Симферопольский р-н, Дзержинец ул, 112 уч
	Местоположение земельного участка (при отсутствии присвоенного адреса)	–
	Дополнительные сведения о местоположении земельного участка	–
2	Площадь земельного участка ± величина погрешности определения площади ($P \pm \Delta P$), м ²	–
3	Формула, примененная для расчета предельной допустимой погрешности определения площади земельного участка (ΔP), м ²	–

4	Площадь земельного участка согласно сведениям Единого государственного реестра недвижимости ($P_{\text{кад}}$), м^2	498
5	Оценка расхождения P и $P_{\text{кад}}$ ($P - P_{\text{кад}}$), м^2	—
6	Предельный минимальный и максимальный размеры земельного участка ($P_{\text{мин}}$ и $P_{\text{макс}}$), м^2	—
7	Кадастровый или иной номер (обозначение) здания, сооружения, объекта незавершенного строительства, расположенного на земельном участке	—
8	Иные сведения	—

Сведения об уточняемых земельных участках

1. Сведения о характерных точках границы уточняемого земельного участка с кадастровым номером 90:12:090601:43

Зона №

Обозначение характерных точек границ	Существующие координаты, м		Уточненные координаты, м		Метод определения координат	Средняя квадратическая погрешность определения координат характерной точки (Mt), м	Формулы, примененные для расчета средней квадратической погрешности определения координат характерной точки (Mt), м
	X	Y	X	Y			
1	2	3	4	5	6	7	8
–	4974278. 33	5184666. 99	–	–	–	0.20	–
–	4974252. 34	5184666. 39	–	–	–	0.20	–
–	4974252. 89	5184647. 20	–	–	–	0.20	–
–	4974278. 89	5184647. 79	–	–	–	0.20	–
–	4974278. 33	5184666. 99	–	–	–	0.20	–

2. Сведения о частях границ уточняемого земельного участка с кадастровым номером 90:12:090601:43

Обозначение части границ		Горизонтальное проложение (S), м	Описание прохождения части границ	Отметка о наличии земельного спора о местоположении границ земельного участка
от т.	до т.			
1	2	3	4	5
–	–	–	–	–

3. Общие сведения об уточняемом земельном участке с кадастровым номером 90:12:090601:43

№ п/п	Наименование характеристики земельного участка	Значение характеристики
1	2	3
1	Адрес земельного участка	Крым Респ, Симферопольский р-н, Мирное с, 4 уч
	Местоположение земельного участка (при отсутствии присвоенного адреса)	–
	Дополнительные сведения о местоположении земельного участка	–
2	Площадь земельного участка ± величина погрешности определения площади ($P \pm \Delta P$), м ²	–
3	Формула, примененная для расчета предельной допустимой погрешности определения площади земельного участка (ΔP), м ²	–

4	Площадь земельного участка согласно сведениям Единого государственного реестра недвижимости ($P_{\text{кад}}$), м^2	499
5	Оценка расхождения P и $P_{\text{кад}}$ ($P - P_{\text{кад}}$), м^2	—
6	Предельный минимальный и максимальный размеры земельного участка ($P_{\text{мин}}$ и $P_{\text{макс}}$), м^2	—
7	Кадастровый или иной номер (обозначение) здания, сооружения, объекта незавершенного строительства, расположенного на земельном участке	—
8	Иные сведения	—

Сведения об уточняемых земельных участках

1. Сведения о характерных точках границы уточняемого земельного участка с кадастровым номером 90:12:090601:430

Зона №

Обозначение характерных точек границ	Существующие координаты, м		Уточненные координаты, м		Метод определения координат	Средняя квадратическая погрешность определения координат характерной точки (Mt), м	Формулы, примененные для расчета средней квадратической погрешности определения координат характерной точки (Mt), м
	X	Y	X	Y			
1	2	3	4	5	6	7	8
–	4974070. 57	5185460. 66	–	–	–	0.20	–
–	4974072. 14	5185485. 63	–	–	–	0.20	–
–	4974052. 34	5185486. 90	–	–	–	0.20	–
–	4974050. 72	5185462. 20	–	–	–	0.20	–
–	4974070. 57	5185460. 66	–	–	–	0.20	–

2. Сведения о частях границ уточняемого земельного участка с кадастровым номером 90:12:090601:430

Обозначение части границ		Горизонтальное проложение (S), м	Описание прохождения части границ	Отметка о наличии земельного спора о местоположении границ земельного участка
от т.	до т.			
1	2	3	4	5
–	–	–	–	–

3. Общие сведения об уточняемом земельном участке с кадастровым номером 90:12:090601:430

№ п/п	Наименование характеристики земельного участка	Значение характеристики
1	2	3
1	Адрес земельного участка	Крым Респ, Симферопольский р-н, Дзержинец снт, Грушовая снт, 107 уч
	Местоположение земельного участка (при отсутствии присвоенного адреса)	–
	Дополнительные сведения о местоположении земельного участка	–
2	Площадь земельного участка ± величина погрешности определения площади ($P \pm \Delta P$), м ²	–
3	Формула, примененная для расчета предельной допустимой погрешности определения площади земельного участка (ΔP), м ²	–

4	Площадь земельного участка согласно сведениям Единого государственного реестра недвижимости ($P_{\text{кад}}$), м^2	495
5	Оценка расхождения P и $P_{\text{кад}}$ ($P - P_{\text{кад}}$), м^2	—
6	Предельный минимальный и максимальный размеры земельного участка ($P_{\text{мин}}$ и $P_{\text{макс}}$), м^2	—
7	Кадастровый или иной номер (обозначение) здания, сооружения, объекта незавершенного строительства, расположенного на земельном участке	—
8	Иные сведения	—

Сведения об уточняемых земельных участках

1. Сведения о характерных точках границы уточняемого земельного участка с кадастровым номером 90:12:090601:431

Зона №

Обозначение характерных точек границ	Существующие координаты, м		Уточненные координаты, м		Метод определения координат	Средняя квадратическая погрешность определения координат характерной точки (Mt), м	Формулы, примененные для расчета средней квадратической погрешности определения координат характерной точки (Mt), м
	X	Y	X	Y			
1	2	3	4	5	6	7	8
–	4974423.15	5184849.14	–	–	–	–	–
–	4974422.49	5184868.13	–	–	–	–	–
–	4974397.10	5184867.25	–	–	–	–	–
–	4974397.77	5184848.26	–	–	–	–	–
–	4974423.15	5184849.14	–	–	–	–	–

2. Сведения о частях границ уточняемого земельного участка с кадастровым номером 90:12:090601:431

Обозначение части границ		Горизонтальное проложение (S), м	Описание прохождения части границ	Отметка о наличии земельного спора о местоположении границ земельного участка
от т.	до т.			
1	2	3	4	5
–	–	–	–	–

3. Общие сведения об уточняемом земельном участке с кадастровым номером 90:12:090601:431

№ п/п	Наименование характеристики земельного участка	Значение характеристики
1	2	3
1	Адрес земельного участка	Крым Респ, Симферопольский р-н, Дзержинец снт, 154 уч
	Местоположение земельного участка (при отсутствии присвоенного адреса)	–
	Дополнительные сведения о местоположении земельного участка	–
2	Площадь земельного участка ± величина погрешности определения площади ($P \pm \Delta P$), м ²	–
3	Формула, примененная для расчета предельной допустимой погрешности определения площади земельного участка (ΔP), м ²	–

4	Площадь земельного участка согласно сведениям Единого государственного реестра недвижимости ($P_{\text{кад}}$), м^2	483
5	Оценка расхождения P и $P_{\text{кад}}$ ($P - P_{\text{кад}}$), м^2	—
6	Предельный минимальный и максимальный размеры земельного участка ($P_{\text{мин}}$ и $P_{\text{макс}}$), м^2	—
7	Кадастровый или иной номер (обозначение) здания, сооружения, объекта незавершенного строительства, расположенного на земельном участке	—
8	Иные сведения	—

Сведения об уточняемых земельных участках

1. Сведения о характерных точках границы уточняемого земельного участка с кадастровым номером 90:12:090601:433

Зона №

Обозначение характерных точек границ	Существующие координаты, м		Уточненные координаты, м		Метод определения координат	Средняя квадратическая погрешность определения координат характерной точки (Mt), м	Формулы, примененные для расчета средней квадратической погрешности определения координат характерной точки (Mt), м
	X	Y	X	Y			
1	2	3	4	5	6	7	8
–	4974342. 51	5185609. 42	–	–	–	0.20	–
–	4974344. 46	5185633. 68	–	–	–	0.20	–
–	4974324. 26	5185635. 63	–	–	–	0.20	–
–	4974322. 56	5185610. 73	–	–	–	0.20	–
–	4974342. 51	5185609. 42	–	–	–	0.20	–

2. Сведения о частях границ уточняемого земельного участка с кадастровым номером 90:12:090601:433

Обозначение части границ		Горизонтальное проложение (S), м	Описание прохождения части границ	Отметка о наличии земельного спора о местоположении границ земельного участка
от т.	до т.			
1	2	3	4	5
–	–	–	–	–

3. Общие сведения об уточняемом земельном участке с кадастровым номером 90:12:090601:433

№ п/п	Наименование характеристики земельного участка	Значение характеристики
1	2	3
1	Адрес земельного участка	Крым Респ, Симферопольский р-н, Дзержинец снт, 235 уч
	Местоположение земельного участка (при отсутствии присвоенного адреса)	–
	Дополнительные сведения о местоположении земельного участка	–
2	Площадь земельного участка ± величина погрешности определения площади ($P \pm \Delta P$), м ²	–
3	Формула, примененная для расчета предельной допустимой погрешности определения площади земельного участка (ΔP), м ²	–

4	Площадь земельного участка согласно сведениям Единого государственного реестра недвижимости ($P_{\text{кад}}$), м^2	496
5	Оценка расхождения P и $P_{\text{кад}}$ ($P - P_{\text{кад}}$), м^2	—
6	Предельный минимальный и максимальный размеры земельного участка ($P_{\text{мин}}$ и $P_{\text{макс}}$), м^2	—
7	Кадастровый или иной номер (обозначение) здания, сооружения, объекта незавершенного строительства, расположенного на земельном участке	—
8	Иные сведения	—

Сведения об уточняемых земельных участках

1. Сведения о характерных точках границы уточняемого земельного участка с кадастровым номером 90:12:090601:434

Зона №

Обозначение характерных точек границ	Существующие координаты, м		Уточненные координаты, м		Метод определения координат	Средняя квадратическая погрешность определения координат характерной точки (Mt), м	Формулы, примененные для расчета средней квадратической погрешности определения координат характерной точки (Mt), м
	X	Y	X	Y			
1	2	3	4	5	6	7	8
–	4974209.17	5186014.58	–	–	–	0.20	–
–	4974207.18	5185989.15	–	–	–	0.20	–
–	4974227.34	5185987.77	–	–	–	0.20	–
–	4974229.53	5186013.32	–	–	–	0.20	–
–	4974209.17	5186014.58	–	–	–	0.20	–

2. Сведения о частях границ уточняемого земельного участка с кадастровым номером 90:12:090601:434

Обозначение части границ		Горизонтальное проложение (S), м	Описание прохождения части границ	Отметка о наличии земельного спора о местоположении границ земельного участка
от т.	до т.			
1	2	3	4	5
–	–	25.51	–	–
–	–	20.21	–	–
–	–	25.64	–	–
–	–	20.40	–	–

3. Общие сведения об уточняемом земельном участке с кадастровым номером 90:12:090601:434

№ п/п	Наименование характеристики земельного участка	Значение характеристики
1	2	3
1	Адрес земельного участка	Крым Респ, Симферопольский р-н, Держинец снт, 523 уч
	Местоположение земельного участка (при отсутствии присвоенного адреса)	–
	Дополнительные сведения о местоположении земельного участка	–
2	Площадь земельного участка ± величина погрешности определения площади ($P \pm \Delta P$), м ²	–
3	Формула, примененная для расчета	–

	предельной допустимой погрешности определения площади земельного участка (ΔP), м ²	
4	Площадь земельного участка согласно сведениям Единого государственного реестра недвижимости ($P_{\text{кад}}$), м ²	519
5	Оценка расхождения P и $P_{\text{кад}}$ ($P - P_{\text{кад}}$), м ²	—
6	Предельный минимальный и максимальный размеры земельного участка ($P_{\text{мин}}$ и $P_{\text{макс}}$), м ²	—
7	Кадастровый или иной номер (обозначение) здания, сооружения, объекта незавершенного строительства, расположенного на земельном участке	—
8	Иные сведения	—

Сведения об уточняемых земельных участках

1. Сведения о характерных точках границы уточняемого земельного участка с кадастровым номером 90:12:090601:435

Зона №

Обозначение характерных точек границ	Существующие координаты, м		Уточненные координаты, м		Метод определения координат	Средняя квадратическая погрешность определения координат характерной точки (Mt), м	Формулы, примененные для расчета средней квадратической погрешности определения координат характерной точки (Mt), м
	X	Y	X	Y			
1	2	3	4	5	6	7	8
–	4974124. 30	5185651. 95	–	–	–	0.10	–
–	4974125. 63	5185676. 51	–	–	–	0.10	–
–	4974106. 55	5185677. 44	–	–	–	0.10	–
–	4974104. 76	5185653. 43	–	–	–	0.10	–
–	4974124. 30	5185651. 95	–	–	–	0.10	–

2. Сведения о частях границ уточняемого земельного участка с кадастровым номером 90:12:090601:435

Обозначение части границ		Горизонтальное проложение (S), м	Описание прохождения части границ	Отметка о наличии земельного спора о местоположении границ земельного участка
от т.	до т.			
1	2	3	4	5
–	–	–	–	–

3. Общие сведения об уточняемом земельном участке с кадастровым номером 90:12:090601:435

№ п/п	Наименование характеристики земельного участка	Значение характеристики
1	2	3
1	Адрес земельного участка	Крым Респ, Симферопольский р-н, Мирное с, Таврическая ул, 25 уч
	Местоположение земельного участка (при отсутствии присвоенного адреса)	–
	Дополнительные сведения о местоположении земельного участка	–
2	Площадь земельного участка ± величина погрешности определения площади ($P \pm \Delta P$), м ²	–
3	Формула, примененная для расчета предельной допустимой погрешности определения площади земельного участка (ΔP), м ²	–

4	Площадь земельного участка согласно сведениям Единого государственного реестра недвижимости ($P_{\text{кад}}$), м^2	471
5	Оценка расхождения P и $P_{\text{кад}}$ ($P - P_{\text{кад}}$), м^2	—
6	Предельный минимальный и максимальный размеры земельного участка ($P_{\text{мин}}$ и $P_{\text{макс}}$), м^2	—
7	Кадастровый или иной номер (обозначение) здания, сооружения, объекта незавершенного строительства, расположенного на земельном участке	—
8	Иные сведения	—

Сведения об уточняемых земельных участках

1. Сведения о характерных точках границы уточняемого земельного участка с кадастровым номером 90:12:090601:438

Зона №

Обозначение характерных точек границ	Существующие координаты, м		Уточненные координаты, м		Метод определения координат	Средняя квадратическая погрешность определения координат характерной точки (Mt), м	Формулы, примененные для расчета средней квадратической погрешности определения координат характерной точки (Mt), м
	X	Y	X	Y			
1	2	3	4	5	6	7	8
–	4974271. 43	5185044. 84	–	–	–	0.10	–
–	4974271. 13	5185064. 85	–	–	–	0.10	–
–	4974246. 14	5185064. 33	–	–	–	0.10	–
–	4974246. 44	5185044. 33	–	–	–	0.10	–
–	4974271. 43	5185044. 84	–	–	–	0.10	–

2. Сведения о частях границ уточняемого земельного участка с кадастровым номером 90:12:090601:438

Обозначение части границ		Горизонтальное проложение (S), м	Описание прохождения части границ	Отметка о наличии земельного спора о местоположении границ земельного участка
от т.	до т.			
1	2	3	4	5
–	–	–	–	–

3. Общие сведения об уточняемом земельном участке с кадастровым номером 90:12:090601:438

№ п/п	Наименование характеристики земельного участка	Значение характеристики
1	2	3
1	Адрес земельного участка	Крым Респ, Симферопольский р-н, Дзержинец снт, 47 уч
	Местоположение земельного участка (при отсутствии присвоенного адреса)	–
	Дополнительные сведения о местоположении земельного участка	–
2	Площадь земельного участка ± величина погрешности определения площади ($P \pm \Delta P$), м ²	–
3	Формула, примененная для расчета предельной допустимой погрешности определения площади земельного участка (ΔP), м ²	–

4	Площадь земельного участка согласно сведениям Единого государственного реестра недвижимости ($P_{\text{кад}}$), м^2	500
5	Оценка расхождения P и $P_{\text{кад}}$ ($P - P_{\text{кад}}$), м^2	—
6	Предельный минимальный и максимальный размеры земельного участка ($P_{\text{мин}}$ и $P_{\text{макс}}$), м^2	—
7	Кадастровый или иной номер (обозначение) здания, сооружения, объекта незавершенного строительства, расположенного на земельном участке	—
8	Иные сведения	—

Сведения об уточняемых земельных участках

1. Сведения о характерных точках границы уточняемого земельного участка с кадастровым номером 90:12:090601:44

Зона №

Обозначение характерных точек границ	Существующие координаты, м		Уточненные координаты, м		Метод определения координат	Средняя квадратическая погрешность определения координат характерной точки (Mt), м	Формулы, примененные для расчета средней квадратической погрешности определения координат характерной точки (Mt), м
	X	Y	X	Y			
1	2	3	4	5	6	7	8
–	4974106. 55	5185677. 44	–	–	–	0.10	–
–	4974086. 17	5185678. 66	–	–	–	0.10	–
–	4974084. 52	5185653. 89	–	–	–	0.10	–
–	4974082. 57	5185627. 85	–	–	–	0.10	–
–	4974102. 46	5185627. 10	–	–	–	0.10	–
–	4974104. 73	5185653. 12	–	–	–	0.10	–
–	4974106. 55	5185677. 44	–	–	–	0.10	–

2. Сведения о частях границ уточняемого земельного участка с кадастровым номером 90:12:090601:44

Обозначение части границ		Горизонтальное проложение (S), м	Описание прохождения части границ	Отметка о наличии земельного спора о местоположении границ земельного участка
от т.	до т.			
1	2	3	4	5
–	–	–	–	–

3. Общие сведения об уточняемом земельном участке с кадастровым номером 90:12:090601:44

№ п/п	Наименование характеристики земельного участка	Значение характеристики
1	2	3
1	Адрес земельного участка	Крым Респ, Симферопольский р-н, Держинец снт, 271 уч
	Местоположение земельного участка (при отсутствии присвоенного адреса)	–
	Дополнительные сведения о местоположении земельного участка	–
2	Площадь земельного участка ± величина погрешности определения площади ($P \pm \Delta P$), м ²	–

3	Формула, примененная для расчета предельной допустимой погрешности определения площади земельного участка (ΔP), м ²	—
4	Площадь земельного участка согласно сведениям Единого государственного реестра недвижимости ($P_{\text{кад}}$), м ²	1023
5	Оценка расхождения P и $P_{\text{кад}}$ ($P - P_{\text{кад}}$), м ²	—
6	Предельный минимальный и максимальный размеры земельного участка ($P_{\text{мин}}$ и $P_{\text{макс}}$), м ²	—
7	Кадастровый или иной номер (обозначение) здания, сооружения, объекта незавершенного строительства, расположенного на земельном участке	—
8	Иные сведения	—

Сведения об уточняемых земельных участках

1. Сведения о характерных точках границы уточняемого земельного участка с кадастровым номером 90:12:090601:441

Зона №

Обозначение характерных точек границ	Существующие координаты, м		Уточненные координаты, м		Метод определения координат	Средняя квадратическая погрешность определения координат характерной точки (Mt), м	Формулы, примененные для расчета средней квадратической погрешности определения координат характерной точки (Mt), м
	X	Y	X	Y			
1	2	3	4	5	6	7	8
–	4974092. 48	5185765. 52	–	–	–	0.10	–
–	4974112. 74	5185764. 15	–	–	–	0.10	–
–	4974114. 61	5185789. 08	–	–	–	0.10	–
–	4974094. 66	5185790. 44	–	–	–	0.10	–
–	4974092. 48	5185765. 52	–	–	–	0.10	–

2. Сведения о частях границ уточняемого земельного участка с кадастровым номером 90:12:090601:441

Обозначение части границ		Горизонтальное проложение (S), м	Описание прохождения части границ	Отметка о наличии земельного спора о местоположении границ земельного участка
от т.	до т.			
1	2	3	4	5
–	–	–	–	–

3. Общие сведения об уточняемом земельном участке с кадастровым номером 90:12:090601:441

№ п/п	Наименование характеристики земельного участка	Значение характеристики
1	2	3
1	Адрес земельного участка	Крым Респ, Симферопольский р-н, Мирное село, Центральная улица, 19 земельный участок
	Местоположение земельного участка (при отсутствии присвоенного адреса)	–
	Дополнительные сведения о местоположении земельного участка	–
2	Площадь земельного участка ± величина погрешности определения площади ($P \pm \Delta P$), м ²	–
3	Формула, примененная для расчета предельной допустимой погрешности определения площади земельного участка (ΔP), м ²	–

4	Площадь земельного участка согласно сведениям Единого государственного реестра недвижимости ($P_{\text{кад}}$), м^2	504
5	Оценка расхождения P и $P_{\text{кад}}$ ($P - P_{\text{кад}}$), м^2	—
6	Предельный минимальный и максимальный размеры земельного участка ($P_{\text{мин}}$ и $P_{\text{макс}}$), м^2	—
7	Кадастровый или иной номер (обозначение) здания, сооружения, объекта незавершенного строительства, расположенного на земельном участке	—
8	Иные сведения	—

Сведения об уточняемых земельных участках

1. Сведения о характерных точках границы уточняемого земельного участка с кадастровым номером 90:12:090601:442

Зона №

Обозначение характерных точек границ	Существующие координаты, м		Уточненные координаты, м		Метод определения координат	Средняя квадратическая погрешность определения координат характерной точки (Mt), м	Формулы, примененные для расчета средней квадратической погрешности определения координат характерной точки (Mt), м
	X	Y	X	Y			
1	2	3	4	5	6	7	8
–	4974074. 71	5185791. 79	–	–	–	0.10	–
–	4974072. 84	5185766. 86	–	–	–	0.10	–
–	4974092. 48	5185765. 52	–	–	–	0.10	–
–	4974094. 66	5185790. 44	–	–	–	0.10	–
–	4974074. 71	5185791. 79	–	–	–	0.10	–

2. Сведения о частях границ уточняемого земельного участка с кадастровым номером 90:12:090601:442

Обозначение части границ		Горизонтальное проложение (S), м	Описание прохождения части границ	Отметка о наличии земельного спора о местоположении границ земельного участка
от т.	до т.			
1	2	3	4	5
–	–	–	–	–

3. Общие сведения об уточняемом земельном участке с кадастровым номером 90:12:090601:442

№ п/п	Наименование характеристики земельного участка	Значение характеристики
1	2	3
1	Адрес земельного участка	Крым Респ, Симферопольский р-н
	Местоположение земельного участка (при отсутствии присвоенного адреса)	–
	Дополнительные сведения о местоположении земельного участка	–
2	Площадь земельного участка ± величина погрешности определения площади ($P \pm \Delta P$), м ²	–
3	Формула, примененная для расчета предельной допустимой погрешности определения площади земельного участка (ΔP), м ²	–
4	Площадь земельного участка	496

	согласно сведениям Единого государственного реестра недвижимости ($P_{\text{кад}}$), м^2	
5	Оценка расхождения P и $P_{\text{кад}}$ ($P - P_{\text{кад}}$), м^2	—
6	Предельный минимальный и максимальный размеры земельного участка ($P_{\text{мин}}$ и $P_{\text{макс}}$), м^2	—
7	Кадастровый или иной номер (обозначение) здания, сооружения, объекта незавершенного строительства, расположенного на земельном участке	—
8	Иные сведения	—

Сведения об уточняемых земельных участках

1. Сведения о характерных точках границы уточняемого земельного участка с кадастровым номером 90:12:090601:443

Зона №

Обозначение характерных точек границ	Существующие координаты, м		Уточненные координаты, м		Метод определения координат	Средняя квадратическая погрешность определения координат характерной точки (Mt), м	Формулы, примененные для расчета средней квадратической погрешности определения координат характерной точки (Mt), м
	X	Y	X	Y			
1	2	3	4	5	6	7	8
–	4974142. 51	5185618. 87	–	–	–	0.10	–
–	4974122. 18	5185620. 22	–	–	–	0.10	–
–	4974120. 34	5185595. 83	–	–	–	0.10	–
–	4974140. 60	5185594. 15	–	–	–	0.10	–
–	4974142. 51	5185618. 87	–	–	–	0.10	–

2. Сведения о частях границ уточняемого земельного участка с кадастровым номером 90:12:090601:443

Обозначение части границ		Горизонтальное проложение (S), м	Описание прохождения части границ	Отметка о наличии земельного спора о местоположении границ земельного участка
от т.	до т.			
1	2	3	4	5
–	–	–	–	–

3. Общие сведения об уточняемом земельном участке с кадастровым номером 90:12:090601:443

№ п/п	Наименование характеристики земельного участка	Значение характеристики
1	2	3
1	Адрес земельного участка	Крым Респ, Симферопольский р-н, Дзержинец снт, Михайловская ул, 218 уч
	Местоположение земельного участка (при отсутствии присвоенного адреса)	–
	Дополнительные сведения о местоположении земельного участка	–
2	Площадь земельного участка ± величина погрешности определения площади ($P \pm \Delta P$), м ²	–
3	Формула, примененная для расчета предельной допустимой погрешности определения площади земельного участка (ΔP), м ²	–

4	Площадь земельного участка согласно сведениям Единого государственного реестра недвижимости ($P_{\text{кад}}$), м^2	500
5	Оценка расхождения P и $P_{\text{кад}}$ ($P - P_{\text{кад}}$), м^2	—
6	Предельный минимальный и максимальный размеры земельного участка ($P_{\text{мин}}$ и $P_{\text{макс}}$), м^2	—
7	Кадастровый или иной номер (обозначение) здания, сооружения, объекта незавершенного строительства, расположенного на земельном участке	—
8	Иные сведения	—

Сведения об уточняемых земельных участках

1. Сведения о характерных точках границы уточняемого земельного участка с кадастровым номером 90:12:090601:445

Зона №

Обозначение характерных точек границ	Существующие координаты, м		Уточненные координаты, м		Метод определения координат	Средняя квадратическая погрешность определения координат характерной точки (Mt), м	Формулы, примененные для расчета средней квадратической погрешности определения координат характерной точки (Mt), м
	X	Y	X	Y			
1	2	3	4	5	6	7	8
–	4974375. 57	5185521. 02	–	–	–	0.10	–
–	4974373. 94	5185495. 15	–	–	–	0.10	–
–	4974394. 04	5185493. 78	–	–	–	0.10	–
–	4974395. 91	5185519. 63	–	–	–	0.10	–
–	4974375. 57	5185521. 02	–	–	–	0.10	–

2. Сведения о частях границ уточняемого земельного участка с кадастровым номером 90:12:090601:445

Обозначение части границ		Горизонтальное проложение (S), м	Описание прохождения части границ	Отметка о наличии земельного спора о местоположении границ земельного участка
от т.	до т.			
1	2	3	4	5
–	–	–	–	–

3. Общие сведения об уточняемом земельном участке с кадастровым номером 90:12:090601:445

№ п/п	Наименование характеристики земельного участка	Значение характеристики
1	2	3
1	Адрес земельного участка	Крым Респ, Симферопольский р-н, Дзержинец снт, 136 уч
	Местоположение земельного участка (при отсутствии присвоенного адреса)	–
	Дополнительные сведения о местоположении земельного участка	–
2	Площадь земельного участка ± величина погрешности определения площади ($P \pm \Delta P$), м ²	–
3	Формула, примененная для расчета предельной допустимой погрешности определения площади земельного участка (ΔP), м ²	–

4	Площадь земельного участка согласно сведениям Единого государственного реестра недвижимости ($P_{\text{кад}}$), м^2	525
5	Оценка расхождения P и $P_{\text{кад}}$ ($P - P_{\text{кад}}$), м^2	—
6	Предельный минимальный и максимальный размеры земельного участка ($P_{\text{мин}}$ и $P_{\text{макс}}$), м^2	—
7	Кадастровый или иной номер (обозначение) здания, сооружения, объекта незавершенного строительства, расположенного на земельном участке	—
8	Иные сведения	—

Сведения об уточняемых земельных участках

1. Сведения о характерных точках границы уточняемого земельного участка с кадастровым номером 90:12:090601:446

Зона №

Обозначение характерных точек границ	Существующие координаты, м		Уточненные координаты, м		Метод определения координат	Средняя квадратическая погрешность определения координат характерной точки (Mt), м	Формулы, примененные для расчета средней квадратической погрешности определения координат характерной точки (Mt), м
	X	Y	X	Y			
1	2	3	4	5	6	7	8
–	4974150. 68	5185455. 82	–	–	–	0.20	–
–	4974152. 05	5185481. 06	–	–	–	0.20	–
–	4974171. 95	5185478. 92	–	–	–	0.20	–
–	4974171. 90	5185478. 16	–	–	–	0.20	–
–	4974170. 59	5185454. 57	–	–	–	0.20	–
–	4974150. 68	5185455. 82	–	–	–	0.20	–

2. Сведения о частях границ уточняемого земельного участка с кадастровым номером 90:12:090601:446

Обозначение части границ		Горизонтальное проложение (S), м	Описание прохождения части границ	Отметка о наличии земельного спора о местоположении границ земельного участка
от т.	до т.			
1	2	3	4	5
–	–	–	–	–

3. Общие сведения об уточняемом земельном участке с кадастровым номером 90:12:090601:446

№ п/п	Наименование характеристики земельного участка	Значение характеристики
1	2	3
1	Адрес земельного участка	Крым Респ, Симферопольский р-н, 102 уч
	Местоположение земельного участка (при отсутствии присвоенного адреса)	–
	Дополнительные сведения о местоположении земельного участка	–
2	Площадь земельного участка ± величина погрешности определения площади ($P \pm \Delta P$), м ²	–
3	Формула, примененная для расчета предельной допустимой погрешности определения площади земельного	–

	участка (ΔP), м ²	
4	Площадь земельного участка согласно сведениям Единого государственного реестра недвижимости ($P_{\text{кад}}$), м ²	496
5	Оценка расхождения P и $P_{\text{кад}}$ ($P - P_{\text{кад}}$), м ²	—
6	Предельный минимальный и максимальный размеры земельного участка ($P_{\text{мин}}$ и $P_{\text{макс}}$), м ²	—
7	Кадастровый или иной номер (обозначение) здания, сооружения, объекта незавершенного строительства, расположенного на земельном участке	—
8	Иные сведения	—

Сведения об уточняемых земельных участках

1. Сведения о характерных точках границы уточняемого земельного участка с кадастровым номером 90:12:090601:449

Зона №

Обозначение характерных точек границ	Существующие координаты, м		Уточненные координаты, м		Метод определения координат	Средняя квадратическая погрешность определения координат характерной точки (Mt), м	Формулы, примененные для расчета средней квадратической погрешности определения координат характерной точки (Mt), м
	X	Y	X	Y			
1	2	3	4	5	6	7	8
–	4974081. 94	5185342. 92	–	–	–	0.10	–
–	4974062. 16	5185343. 89	–	–	–	0.10	–
–	4974059. 71	5185313. 66	–	–	–	0.10	–
–	4974079. 53	5185312. 73	–	–	–	0.10	–
–	4974081. 94	5185342. 92	–	–	–	0.10	–

2. Сведения о частях границ уточняемого земельного участка с кадастровым номером 90:12:090601:449

Обозначение части границ		Горизонтальное проложение (S), м	Описание прохождения части границ	Отметка о наличии земельного спора о местоположении границ земельного участка
от т.	до т.			
1	2	3	4	5
–	–	–	–	–

3. Общие сведения об уточняемом земельном участке с кадастровым номером 90:12:090601:449

№ п/п	Наименование характеристики земельного участка	Значение характеристики
1	2	3
1	Адрес земельного участка	Крым Респ, Симферопольский р-н, Дзержинец снт, 5 уч
	Местоположение земельного участка (при отсутствии присвоенного адреса)	–
	Дополнительные сведения о местоположении земельного участка	–
2	Площадь земельного участка ± величина погрешности определения площади ($P \pm \Delta P$), м ²	–
3	Формула, примененная для расчета предельной допустимой погрешности определения площади земельного участка (ΔP), м ²	–

4	Площадь земельного участка согласно сведениям Единого государственного реестра недвижимости ($P_{\text{кад}}$), м^2	600
5	Оценка расхождения P и $P_{\text{кад}}$ ($P - P_{\text{кад}}$), м^2	—
6	Предельный минимальный и максимальный размеры земельного участка ($P_{\text{мин}}$ и $P_{\text{макс}}$), м^2	—
7	Кадастровый или иной номер (обозначение) здания, сооружения, объекта незавершенного строительства, расположенного на земельном участке	—
8	Иные сведения	—

Сведения об уточняемых земельных участках

1. Сведения о характерных точках границы уточняемого земельного участка с кадастровым номером 90:12:090601:452

Зона №

Обозначение характерных точек границ	Существующие координаты, м		Уточненные координаты, м		Метод определения координат	Средняя квадратическая погрешность определения координат характерной точки (Mt), м	Формулы, примененные для расчета средней квадратической погрешности определения координат характерной точки (Mt), м
	X	Y	X	Y			
1	2	3	4	5	6	7	8
–	4973944. 43	5185638. 96	–	–	–	0.10	–
–	4973945. 45	5185663. 94	–	–	–	0.10	–
–	4973945. 20	5185663. 95	–	–	–	0.10	–
–	4973925. 48	5185665. 07	–	–	–	0.10	–
–	4973924. 47	5185640. 30	–	–	–	0.10	–
–	4973924. 46	5185640. 09	–	–	–	0.10	–
–	4973944. 43	5185638. 96	–	–	–	0.10	–

2. Сведения о частях границ уточняемого земельного участка с кадастровым номером 90:12:090601:452

Обозначение части границ		Горизонтальное проложение (S), м	Описание прохождения части границ	Отметка о наличии земельного спора о местоположении границ земельного участка
от т.	до т.			
1	2	3	4	5
–	–	–	–	–

3. Общие сведения об уточняемом земельном участке с кадастровым номером 90:12:090601:452

№ п/п	Наименование характеристики земельного участка	Значение характеристики
1	2	3
1	Адрес земельного участка	Крым Респ, Симферопольский р-н, Держинец снт, 6 уч
	Местоположение земельного участка (при отсутствии присвоенного адреса)	–
	Дополнительные сведения о местоположении земельного участка	–
2	Площадь земельного участка ± величина погрешности определения площади ($P \pm \Delta P$), м ²	–

3	Формула, примененная для расчета предельной допустимой погрешности определения площади земельного участка (ΔP), м ²	—
4	Площадь земельного участка согласно сведениям Единого государственного реестра недвижимости ($P_{\text{кад}}$), м ²	500
5	Оценка расхождения P и $P_{\text{кад}}$ ($P - P_{\text{кад}}$), м ²	—
6	Предельный минимальный и максимальный размеры земельного участка ($P_{\text{мин}}$ и $P_{\text{макс}}$), м ²	—
7	Кадастровый или иной номер (обозначение) здания, сооружения, объекта незавершенного строительства, расположенного на земельном участке	—
8	Иные сведения	—

Сведения об уточняемых земельных участках

1. Сведения о характерных точках границы уточняемого земельного участка с кадастровым номером 90:12:090601:454

Зона №

Обозначение характерных точек границ	Существующие координаты, м		Уточненные координаты, м		Метод определения координат	Средняя квадратическая погрешность определения координат характерной точки (Mt), м	Формулы, примененные для расчета средней квадратической погрешности определения координат характерной точки (Mt), м
	X	Y	X	Y			
1	2	3	4	5	6	7	8
–	4974327. 53	5185411. 63	–	–	–	0.20	–
–	4974347. 52	5185410. 49	–	–	–	0.20	–
–	4974349. 46	5185435. 16	–	–	–	0.20	–
–	4974329. 37	5185436. 41	–	–	–	0.20	–
–	4974327. 53	5185411. 63	–	–	–	0.20	–

2. Сведения о частях границ уточняемого земельного участка с кадастровым номером 90:12:090601:454

Обозначение части границ		Горизонтальное проложение (S), м	Описание прохождения части границ	Отметка о наличии земельного спора о местоположении границ земельного участка
от т.	до т.			
1	2	3	4	5
–	–	–	–	–

3. Общие сведения об уточняемом земельном участке с кадастровым номером 90:12:090601:454

№ п/п	Наименование характеристики земельного участка	Значение характеристики
1	2	3
1	Адрес земельного участка	Крым Респ, Симферопольский р-н, Дзержинец снт, 74 уч
	Местоположение земельного участка (при отсутствии присвоенного адреса)	–
	Дополнительные сведения о местоположении земельного участка	–
2	Площадь земельного участка ± величина погрешности определения площади ($P \pm \Delta P$), м ²	–
3	Формула, примененная для расчета предельной допустимой погрешности определения площади земельного участка (ΔP), м ²	–

4	Площадь земельного участка согласно сведениям Единого государственного реестра недвижимости ($P_{\text{кад}}$), м^2	498
5	Оценка расхождения P и $P_{\text{кад}}$ ($P - P_{\text{кад}}$), м^2	—
6	Предельный минимальный и максимальный размеры земельного участка ($P_{\text{мин}}$ и $P_{\text{макс}}$), м^2	—
7	Кадастровый или иной номер (обозначение) здания, сооружения, объекта незавершенного строительства, расположенного на земельном участке	—
8	Иные сведения	—

Сведения об уточняемых земельных участках

1. Сведения о характерных точках границы уточняемого земельного участка с кадастровым номером 90:12:090601:455

Зона №

Обозначение характерных точек границ	Существующие координаты, м		Уточненные координаты, м		Метод определения координат	Средняя квадратическая погрешность определения координат характерной точки (Mt), м	Формулы, примененные для расчета средней квадратической погрешности определения координат характерной точки (Mt), м
	X	Y	X	Y			
1	2	3	4	5	6	7	8
–	4973937. 42	5185527. 73	–	–	–	0.10	–
–	4973954. 72	5185525. 83	–	–	–	0.10	–
–	4973956. 80	5185549. 40	–	–	–	0.10	–
–	4973917. 87	5185551. 13	–	–	–	0.10	–
–	4973932. 47	5185528. 90	–	–	–	0.10	–
–	4973935. 86	5185530. 67	–	–	–	0.10	–
–	4973937. 42	5185527. 73	–	–	–	0.10	–

2. Сведения о частях границ уточняемого земельного участка с кадастровым номером 90:12:090601:455

Обозначение части границ		Горизонтальное проложение (S), м	Описание прохождения части границ	Отметка о наличии земельного спора о местоположении границ земельного участка
от т.	до т.			
1	2	3	4	5
–	–	17.40	–	–
–	–	23.66	–	–
–	–	38.97	–	–
–	–	26.60	–	–
–	–	3.82	–	–
–	–	3.33	–	–

3. Общие сведения об уточняемом земельном участке с кадастровым номером 90:12:090601:455

№ п/п	Наименование характеристики земельного участка	Значение характеристики
1	2	3
1	Адрес земельного участка	Крым Респ, Симферопольский р-н, Держинец ул, 156 уч
	Местоположение земельного участка (при отсутствии присвоенного адреса)	–

	Дополнительные сведения о местоположении земельного участка	—
2	Площадь земельного участка \pm величина погрешности определения площади ($P \pm \Delta P$), м ²	—
3	Формула, примененная для расчета предельной допустимой погрешности определения площади земельного участка (ΔP), м ²	—
4	Площадь земельного участка согласно сведениям Единого государственного реестра недвижимости ($P_{\text{кад}}$), м ²	685
5	Оценка расхождения P и $P_{\text{кад}}$ ($P - P_{\text{кад}}$), м ²	—
6	Предельный минимальный и максимальный размеры земельного участка ($P_{\text{мин}}$ и $P_{\text{макс}}$), м ²	—
7	Кадастровый или иной номер (обозначение) здания, сооружения, объекта незавершенного строительства, расположенного на земельном участке	—
8	Иные сведения	—

Сведения об уточняемых земельных участках

1. Сведения о характерных точках границы уточняемого земельного участка с кадастровым номером 90:12:090601:457

Зона №

Обозначение характерных точек границ	Существующие координаты, м		Уточненные координаты, м		Метод определения координат	Средняя квадратическая погрешность определения координат характерной точки (Mt), м	Формулы, примененные для расчета средней квадратической погрешности определения координат характерной точки (Mt), м
	X	Y	X	Y			
1	2	3	4	5	6	7	8
–	4974290. 08	5185445. 31	–	–	–	0.20	–
–	4974309. 91	5185443. 72	–	–	–	0.20	–
–	4974311. 77	5185469. 09	–	–	–	0.20	–
–	4974291. 85	5185470. 75	–	–	–	0.20	–
–	4974290. 08	5185445. 31	–	–	–	0.20	–

2. Сведения о частях границ уточняемого земельного участка с кадастровым номером 90:12:090601:457

Обозначение части границ		Горизонтальное проложение (S), м	Описание прохождения части границ	Отметка о наличии земельного спора о местоположении границ земельного участка
от т.	до т.			
1	2	3	4	5
–	–	–	–	–

3. Общие сведения об уточняемом земельном участке с кадастровым номером 90:12:090601:457

№ п/п	Наименование характеристики земельного участка	Значение характеристики
1	2	3
1	Адрес земельного участка	Крым Респ, Симферопольский р-н, Дзержинец снт, 97 уч
	Местоположение земельного участка (при отсутствии присвоенного адреса)	–
	Дополнительные сведения о местоположении земельного участка	–
2	Площадь земельного участка ± величина погрешности определения площади ($P \pm \Delta P$), м ²	–
3	Формула, примененная для расчета предельной допустимой погрешности определения площади земельного участка (ΔP), м ²	–

4	Площадь земельного участка согласно сведениям Единого государственного реестра недвижимости ($P_{\text{кад}}$), м^2	508
5	Оценка расхождения P и $P_{\text{кад}}$ ($P - P_{\text{кад}}$), м^2	—
6	Предельный минимальный и максимальный размеры земельного участка ($P_{\text{мин}}$ и $P_{\text{макс}}$), м^2	—
7	Кадастровый или иной номер (обозначение) здания, сооружения, объекта незавершенного строительства, расположенного на земельном участке	—
8	Иные сведения	—

Сведения об уточняемых земельных участках

1. Сведения о характерных точках границы уточняемого земельного участка с кадастровым номером 90:12:090601:459

Зона №

Обозначение характерных точек границ	Существующие координаты, м		Уточненные координаты, м		Метод определения координат	Средняя квадратическая погрешность определения координат характерной точки (Mt), м	Формулы, примененные для расчета средней квадратической погрешности определения координат характерной точки (Mt), м
	X	Y	X	Y			
1	2	3	4	5	6	7	8
–	4974339. 70	5185868. 07	–	–	–	0.20	–
–	4974341. 62	5185893. 01	–	–	–	0.20	–
–	4974321. 18	5185894. 12	–	–	–	0.20	–
–	4974319. 72	5185869. 16	–	–	–	0.20	–
–	4974339. 70	5185868. 07	–	–	–	0.20	–

2. Сведения о частях границ уточняемого земельного участка с кадастровым номером 90:12:090601:459

Обозначение части границ		Горизонтальное проложение (S), м	Описание прохождения части границ	Отметка о наличии земельного спора о местоположении границ земельного участка
от т.	до т.			
1	2	3	4	5
–	–	–	–	–

3. Общие сведения об уточняемом земельном участке с кадастровым номером 90:12:090601:459

№ п/п	Наименование характеристики земельного участка	Значение характеристики
1	2	3
1	Адрес земельного участка	Крым Респ, Симферопольский р-н, Дзержинец снт, Ягодная ул, 455 уч
	Местоположение земельного участка (при отсутствии присвоенного адреса)	–
	Дополнительные сведения о местоположении земельного участка	–
2	Площадь земельного участка ± величина погрешности определения площади ($P \pm \Delta P$), м ²	–
3	Формула, примененная для расчета предельной допустимой погрешности определения площади земельного участка (ΔP), м ²	–

4	Площадь земельного участка согласно сведениям Единого государственного реестра недвижимости ($P_{\text{кад}}$), м^2	506
5	Оценка расхождения P и $P_{\text{кад}}$ ($P - P_{\text{кад}}$), м^2	—
6	Предельный минимальный и максимальный размеры земельного участка ($P_{\text{мин}}$ и $P_{\text{макс}}$), м^2	—
7	Кадастровый или иной номер (обозначение) здания, сооружения, объекта незавершенного строительства, расположенного на земельном участке	—
8	Иные сведения	—

Сведения об уточняемых земельных участках

1. Сведения о характерных точках границы уточняемого земельного участка с кадастровым номером 90:12:090601:46

Зона №

Обозначение характерных точек границ	Существующие координаты, м		Уточненные координаты, м		Метод определения координат	Средняя квадратическая погрешность определения координат характерной точки (Mt), м	Формулы, примененные для расчета средней квадратической погрешности определения координат характерной точки (Mt), м
	X	Y	X	Y			
1	2	3	4	5	6	7	8
–	4974419. 50	5185573. 58	–	–	–	0.20	–
–	4974421. 54	5185598. 03	–	–	–	0.20	–
–	4974401. 56	5185599. 54	–	–	–	0.20	–
–	4974401. 55	5185599. 38	–	–	–	0.10	–
–	4974399. 79	5185574. 88	–	–	–	0.10	–
–	4974399. 77	5185574. 60	–	–	–	0.20	–
–	4974419. 47	5185573. 16	–	–	–	0.20	–
–	4974419. 50	5185573. 58	–	–	–	0.20	–

2. Сведения о частях границ уточняемого земельного участка с кадастровым номером 90:12:090601:46

Обозначение части границ		Горизонтальное проложение (S), м	Описание прохождения части границ	Отметка о наличии земельного спора о местоположении границ земельного участка
от т.	до т.			
1	2	3	4	5
–	–	–	–	–

3. Общие сведения об уточняемом земельном участке с кадастровым номером 90:12:090601:46

№ п/п	Наименование характеристики земельного участка	Значение характеристики
1	2	3
1	Адрес земельного участка	Крым Респ, Симферопольский р-н, Дзержинец снт, Михайловская ул, 206 уч
	Местоположение земельного участка (при отсутствии присвоенного адреса)	–
	Дополнительные сведения о местоположении земельного участка	–
2	Площадь земельного участка ±	–

	величина погрешности определения площади ($P \pm \Delta P$), м ²	
3	Формула, примененная для расчета предельной допустимой погрешности определения площади земельного участка (ΔP), м ²	—
4	Площадь земельного участка согласно сведениям Единого государственного реестра недвижимости ($P_{\text{кад}}$), м ²	502
5	Оценка расхождения P и $P_{\text{кад}}$ ($P - P_{\text{кад}}$), м ²	—
6	Предельный минимальный и максимальный размеры земельного участка ($P_{\text{мин}}$ и $P_{\text{макс}}$), м ²	—
7	Кадастровый или иной номер (обозначение) здания, сооружения, объекта незавершенного строительства, расположенного на земельном участке	—
8	Иные сведения	—

Сведения об уточняемых земельных участках

1. Сведения о характерных точках границы уточняемого земельного участка с кадастровым номером 90:12:090601:460

Зона №

Обозначение характерных точек границ	Существующие координаты, м		Уточненные координаты, м		Метод определения координат	Средняя квадратическая погрешность определения координат характерной точки (Mt), м	Формулы, примененные для расчета средней квадратической погрешности определения координат характерной точки (Mt), м
	X	Y	X	Y			
1	2	3	4	5	6	7	8
–	4974066. 63	5185404. 61	–	–	–	0.20	–
–	4974068. 41	5185429. 55	–	–	–	0.20	–
–	4974048. 38	5185431. 35	–	–	–	0.20	–
–	4974046. 70	5185406. 30	–	–	–	0.20	–
–	4974066. 63	5185404. 61	–	–	–	0.20	–

2. Сведения о частях границ уточняемого земельного участка с кадастровым номером 90:12:090601:460

Обозначение части границ		Горизонтальное проложение (S), м	Описание прохождения части границ	Отметка о наличии земельного спора о местоположении границ земельного участка
от т.	до т.			
1	2	3	4	5
–	–	–	–	–

3. Общие сведения об уточняемом земельном участке с кадастровым номером 90:12:090601:460

№ п/п	Наименование характеристики земельного участка	Значение характеристики
1	2	3
1	Адрес земельного участка	Крым Респ, Симферопольский р-н, Мирное с, СПК Дзержинец снт, 66 уч
	Местоположение земельного участка (при отсутствии присвоенного адреса)	–
	Дополнительные сведения о местоположении земельного участка	–
2	Площадь земельного участка ± величина погрешности определения площади ($P \pm \Delta P$), м ²	–
3	Формула, примененная для расчета предельной допустимой погрешности определения площади земельного участка (ΔP), м ²	–

4	Площадь земельного участка согласно сведениям Единого государственного реестра недвижимости ($P_{\text{кад}}$), м^2	502
5	Оценка расхождения P и $P_{\text{кад}}$ ($P - P_{\text{кад}}$), м^2	—
6	Предельный минимальный и максимальный размеры земельного участка ($P_{\text{мин}}$ и $P_{\text{макс}}$), м^2	—
7	Кадастровый или иной номер (обозначение) здания, сооружения, объекта незавершенного строительства, расположенного на земельном участке	—
8	Иные сведения	—

Сведения об уточняемых земельных участках

1. Сведения о характерных точках границы уточняемого земельного участка с кадастровым номером 90:12:090601:461

Зона №

Обозначение характерных точек границ	Существующие координаты, м		Уточненные координаты, м		Метод определения координат	Средняя квадратическая погрешность определения координат характерной точки (Mt), м	Формулы, примененные для расчета средней квадратической погрешности определения координат характерной точки (Mt), м
	X	Y	X	Y			
1	2	3	4	5	6	7	8
–	4974132. 63	5185764. 04	–	–	–	0.20	–
–	4974152. 86	5185762. 26	–	–	–	0.20	–
–	4974154. 97	5185787. 17	–	–	–	0.20	–
–	4974134. 83	5185788. 94	–	–	–	0.20	–
–	4974132. 63	5185764. 04	–	–	–	0.20	–

2. Сведения о частях границ уточняемого земельного участка с кадастровым номером 90:12:090601:461

Обозначение части границ		Горизонтальное проложение (S), м	Описание прохождения части границ	Отметка о наличии земельного спора о местоположении границ земельного участка
от т.	до т.			
1	2	3	4	5
–	–	–	–	–

3. Общие сведения об уточняемом земельном участке с кадастровым номером 90:12:090601:461

№ п/п	Наименование характеристики земельного участка	Значение характеристики
1	2	3
1	Адрес земельного участка	Крым Респ, Симферопольский р-н, Мирное село, Центральная улица, 23 уч
	Местоположение земельного участка (при отсутствии присвоенного адреса)	–
	Дополнительные сведения о местоположении земельного участка	–
2	Площадь земельного участка ± величина погрешности определения площади ($P \pm \Delta P$), м ²	–
3	Формула, примененная для расчета предельной допустимой погрешности определения площади земельного участка (ΔP), м ²	–

4	Площадь земельного участка согласно сведениям Единого государственного реестра недвижимости ($P_{\text{кад}}$), м^2	507
5	Оценка расхождения P и $P_{\text{кад}}$ ($P - P_{\text{кад}}$), м^2	—
6	Предельный минимальный и максимальный размеры земельного участка ($P_{\text{мин}}$ и $P_{\text{макс}}$), м^2	—
7	Кадастровый или иной номер (обозначение) здания, сооружения, объекта незавершенного строительства, расположенного на земельном участке	—
8	Иные сведения	—

Сведения об уточняемых земельных участках

1. Сведения о характерных точках границы уточняемого земельного участка с кадастровым номером 90:12:090601:463

Зона №

Обозначение характерных точек границ	Существующие координаты, м		Уточненные координаты, м		Метод определения координат	Средняя квадратическая погрешность определения координат характерной точки (Mt), м	Формулы, примененные для расчета средней квадратической погрешности определения координат характерной точки (Mt), м
	X	Y	X	Y			
1	2	3	4	5	6	7	8
–	4974021. 87	5185889. 01	–	–	–	0.20	–
–	4974019. 54	5185863. 90	–	–	–	0.20	–
–	4974039. 36	5185862. 54	–	–	–	0.20	–
–	4974040. 84	5185887. 65	–	–	–	0.20	–
–	4974021. 87	5185889. 01	–	–	–	0.20	–

2. Сведения о частях границ уточняемого земельного участка с кадастровым номером 90:12:090601:463

Обозначение части границ		Горизонтальное проложение (S), м	Описание прохождения части границ	Отметка о наличии земельного спора о местоположении границ земельного участка
от т.	до т.			
1	2	3	4	5
–	–	–	–	–

3. Общие сведения об уточняемом земельном участке с кадастровым номером 90:12:090601:463

№ п/п	Наименование характеристики земельного участка	Значение характеристики
1	2	3
1	Адрес земельного участка	Крым Респ, Симферопольский р-н, Дзержинец с, Ореховая ул, 431 д
	Местоположение земельного участка (при отсутствии присвоенного адреса)	–
	Дополнительные сведения о местоположении земельного участка	–
2	Площадь земельного участка ± величина погрешности определения площади ($P \pm \Delta P$), м ²	–
3	Формула, примененная для расчета предельной допустимой погрешности определения площади земельного участка (ΔP), м ²	–

4	Площадь земельного участка согласно сведениям Единого государственного реестра недвижимости ($P_{\text{кад}}$), м^2	490
5	Оценка расхождения P и $P_{\text{кад}}$ ($P - P_{\text{кад}}$), м^2	—
6	Предельный минимальный и максимальный размеры земельного участка ($P_{\text{мин}}$ и $P_{\text{макс}}$), м^2	—
7	Кадастровый или иной номер (обозначение) здания, сооружения, объекта незавершенного строительства, расположенного на земельном участке	—
8	Иные сведения	—

Сведения об уточняемых земельных участках

1. Сведения о характерных точках границы уточняемого земельного участка с кадастровым номером 90:12:090601:464

Зона №

Обозначение характерных точек границ	Существующие координаты, м		Уточненные координаты, м		Метод определения координат	Средняя квадратическая погрешность определения координат характерной точки (Mt), м	Формулы, примененные для расчета средней квадратической погрешности определения координат характерной точки (Mt), м
	X	Y	X	Y			
1	2	3	4	5	6	7	8
–	4974304. 45	5184869. 36	–	–	–	0.20	–
–	4974303. 57	5184888. 54	–	–	–	0.20	–
–	4974278. 20	5184887. 37	–	–	–	0.20	–
–	4974279. 09	5184868. 20	–	–	–	0.20	–
–	4974304. 45	5184869. 36	–	–	–	0.20	–

2. Сведения о частях границ уточняемого земельного участка с кадастровым номером 90:12:090601:464

Обозначение части границ		Горизонтальное проложение (S), м	Описание прохождения части границ	Отметка о наличии земельного спора о местоположении границ земельного участка
от т.	до т.			
1	2	3	4	5
–	–	–	–	–

3. Общие сведения об уточняемом земельном участке с кадастровым номером 90:12:090601:464

№ п/п	Наименование характеристики земельного участка	Значение характеристики
1	2	3
1	Адрес земельного участка	Крым Респ, Симферопольский р-н, Дзержинец СНТ
	Местоположение земельного участка (при отсутствии присвоенного адреса)	–
	Дополнительные сведения о местоположении земельного участка	–
2	Площадь земельного участка ± величина погрешности определения площади ($P \pm \Delta P$), м ²	–
3	Формула, примененная для расчета предельной допустимой погрешности определения площади земельного участка (ΔP), м ²	–

4	Площадь земельного участка согласно сведениям Единого государственного реестра недвижимости ($P_{\text{кад}}$), м^2	487
5	Оценка расхождения P и $P_{\text{кад}}$ ($P - P_{\text{кад}}$), м^2	—
6	Предельный минимальный и максимальный размеры земельного участка ($P_{\text{мин}}$ и $P_{\text{макс}}$), м^2	—
7	Кадастровый или иной номер (обозначение) здания, сооружения, объекта незавершенного строительства, расположенного на земельном участке	—
8	Иные сведения	—

Сведения об уточняемых земельных участках

1. Сведения о характерных точках границы уточняемого земельного участка с кадастровым номером 90:12:090601:465

Зона №

Обозначение характерных точек границ	Существующие координаты, м		Уточненные координаты, м		Метод определения координат	Средняя квадратическая погрешность определения координат характерной точки (Mt), м	Формулы, примененные для расчета средней квадратической погрешности определения координат характерной точки (Mt), м
	X	Y	X	Y			
1	2	3	4	5	6	7	8
–	4974140. 96	5185881. 69	–	–	–	0.20	–
–	4974121. 12	5185883. 03	–	–	–	0.20	–
–	4974119. 63	5185857. 91	–	–	–	0.20	–
–	4974139. 32	5185856. 81	–	–	–	0.20	–
–	4974140. 96	5185881. 69	–	–	–	0.20	–

2. Сведения о частях границ уточняемого земельного участка с кадастровым номером 90:12:090601:465

Обозначение части границ		Горизонтальное проложение (S), м	Описание прохождения части границ	Отметка о наличии земельного спора о местоположении границ земельного участка
от т.	до т.			
1	2	3	4	5
–	–	–	–	–

3. Общие сведения об уточняемом земельном участке с кадастровым номером 90:12:090601:465

№ п/п	Наименование характеристики земельного участка	Значение характеристики
1	2	3
1	Адрес земельного участка	Крым Респ, Симферопольский р-н, Мирное с, Ореховая ул, 14 уч, Российская Федерация, Республика Крым, Симферопольский муниципальный район, Мирновское сельское поселение, с Мирное, садовое товарищество СПК Дзержинец, ул Ореховая, з/у 14
	Местоположение земельного участка (при отсутствии присвоенного адреса)	–
	Дополнительные сведения о местоположении земельного участка	–
2	Площадь земельного участка ± величина погрешности определения площади ($P \pm \Delta P$), м ²	–

3	Формула, примененная для расчета предельной допустимой погрешности определения площади земельного участка (ΔP), м ²	—
4	Площадь земельного участка согласно сведениям Единого государственного реестра недвижимости ($P_{\text{кад}}$), м ²	496
5	Оценка расхождения P и $P_{\text{кад}}$ ($P - P_{\text{кад}}$), м ²	—
6	Предельный минимальный и максимальный размеры земельного участка ($P_{\text{мин}}$ и $P_{\text{макс}}$), м ²	—
7	Кадастровый или иной номер (обозначение) здания, сооружения, объекта незавершенного строительства, расположенного на земельном участке	—
8	Иные сведения	—

Сведения об уточняемых земельных участках

1. Сведения о характерных точках границы уточняемого земельного участка с кадастровым номером 90:12:090601:466

Зона №

Обозначение характерных точек границ	Существующие координаты, м		Уточненные координаты, м		Метод определения координат	Средняя квадратическая погрешность определения координат характерной точки (Mt), м	Формулы, примененные для расчета средней квадратической погрешности определения координат характерной точки (Mt), м
	X	Y	X	Y			
1	2	3	4	5	6	7	8
–	4974189. 44	5185727. 16	–	–	–	0.20	–
–	4974188. 39	5185702. 16	–	–	–	0.20	–
–	4974206. 72	5185701. 11	–	–	–	0.20	–
–	4974208. 33	5185701. 04	–	–	–	0.20	–
–	4974208. 43	5185702. 86	–	–	–	0.20	–
–	4974209. 38	5185726. 16	–	–	–	0.20	–
–	4974189. 44	5185727. 16	–	–	–	0.20	–

2. Сведения о частях границ уточняемого земельного участка с кадастровым номером 90:12:090601:466

Обозначение части границ		Горизонтальное проложение (S), м	Описание прохождения части границ	Отметка о наличии земельного спора о местоположении границ земельного участка
от т.	до т.			
1	2	3	4	5
–	–	–	–	–

3. Общие сведения об уточняемом земельном участке с кадастровым номером 90:12:090601:466

№ п/п	Наименование характеристики земельного участка	Значение характеристики
1	2	3
1	Адрес земельного участка	Крым Респ, Симферопольский р-н, 319 уч
	Местоположение земельного участка (при отсутствии присвоенного адреса)	–
	Дополнительные сведения о местоположении земельного участка	–
2	Площадь земельного участка ± величина погрешности определения площади ($P \pm \Delta P$), м ²	–
3	Формула, примененная для расчета	–

	предельной допустимой погрешности определения площади земельного участка (ΔP), м ²	
4	Площадь земельного участка согласно сведениям Единого государственного реестра недвижимости ($P_{\text{кад}}$), м ²	501
5	Оценка расхождения P и $P_{\text{кад}}$ ($P - P_{\text{кад}}$), м ²	—
6	Предельный минимальный и максимальный размеры земельного участка ($P_{\text{мин}}$ и $P_{\text{макс}}$), м ²	—
7	Кадастровый или иной номер (обозначение) здания, сооружения, объекта незавершенного строительства, расположенного на земельном участке	—
8	Иные сведения	—

Сведения об уточняемых земельных участках

1. Сведения о характерных точках границы уточняемого земельного участка с кадастровым номером 90:12:090601:468

Зона №

Обозначение характерных точек границ	Существующие координаты, м		Уточненные координаты, м		Метод определения координат	Средняя квадратическая погрешность определения координат характерной точки (Mt), м	Формулы, примененные для расчета средней квадратической погрешности определения координат характерной точки (Mt), м
	X	Y	X	Y			
1	2	3	4	5	6	7	8
–	4974100. 66	5185884. 46	–	–	–	0.20	–
–	4974102. 17	5185909. 43	–	–	–	0.20	–
–	4974082. 37	5185910. 82	–	–	–	0.20	–
–	4974080. 74	5185885. 98	–	–	–	0.20	–
–	4974100. 66	5185884. 46	–	–	–	0.20	–

2. Сведения о частях границ уточняемого земельного участка с кадастровым номером 90:12:090601:468

Обозначение части границ		Горизонтальное проложение (S), м	Описание прохождения части границ	Отметка о наличии земельного спора о местоположении границ земельного участка
от т.	до т.			
1	2	3	4	5
–	–	–	–	–

3. Общие сведения об уточняемом земельном участке с кадастровым номером 90:12:090601:468

№ п/п	Наименование характеристики земельного участка	Значение характеристики
1	2	3
1	Адрес земельного участка	Крым Респ, Симферопольский р-н, Дзержинец снт, Ягодная ул, 465 уч
	Местоположение земельного участка (при отсутствии присвоенного адреса)	–
	Дополнительные сведения о местоположении земельного участка	–
2	Площадь земельного участка ± величина погрешности определения площади ($P \pm \Delta P$), м ²	–
3	Формула, примененная для расчета предельной допустимой погрешности определения площади земельного участка (ΔP), м ²	–

4	Площадь земельного участка согласно сведениям Единого государственного реестра недвижимости ($P_{\text{кад}}$), м^2	497
5	Оценка расхождения P и $P_{\text{кад}}$ ($P - P_{\text{кад}}$), м^2	—
6	Предельный минимальный и максимальный размеры земельного участка ($P_{\text{мин}}$ и $P_{\text{макс}}$), м^2	—
7	Кадастровый или иной номер (обозначение) здания, сооружения, объекта незавершенного строительства, расположенного на земельном участке	—
8	Иные сведения	—

Сведения об уточняемых земельных участках

1. Сведения о характерных точках границы уточняемого земельного участка с кадастровым номером 90:12:090601:47

Зона №

Обозначение характерных точек границ	Существующие координаты, м		Уточненные координаты, м		Метод определения координат	Средняя квадратическая погрешность определения координат характерной точки (Mt), м	Формулы, примененные для расчета средней квадратической погрешности определения координат характерной точки (Mt), м
	X	Y	X	Y			
1	2	3	4	5	6	7	8
–	4974298. 19	5185556. 88	–	–	–	0.20	–
–	4974299. 74	5185581. 88	–	–	–	0.20	–
–	4974279. 89	5185583. 31	–	–	–	0.20	–
–	4974277. 91	5185558. 29	–	–	–	0.20	–
–	4974298. 19	5185556. 88	–	–	–	0.20	–

2. Сведения о частях границ уточняемого земельного участка с кадастровым номером 90:12:090601:47

Обозначение части границ		Горизонтальное проложение (S), м	Описание прохождения части границ	Отметка о наличии земельного спора о местоположении границ земельного участка
от т.	до т.			
1	2	3	4	5
–	–	–	–	–

3. Общие сведения об уточняемом земельном участке с кадастровым номером 90:12:090601:47

№ п/п	Наименование характеристики земельного участка	Значение характеристики
1	2	3
1	Адрес земельного участка	Крым Респ, Симферопольский р-н, Дзержинец снт, Никольская ул, 187 уч
	Местоположение земельного участка (при отсутствии присвоенного адреса)	–
	Дополнительные сведения о местоположении земельного участка	–
2	Площадь земельного участка ± величина погрешности определения площади ($P \pm \Delta P$), м ²	–
3	Формула, примененная для расчета предельной допустимой погрешности определения площади земельного участка (ΔP), м ²	–

4	Площадь земельного участка согласно сведениям Единого государственного реестра недвижимости ($P_{\text{кад}}$), м^2	504
5	Оценка расхождения P и $P_{\text{кад}}$ ($P - P_{\text{кад}}$), м^2	—
6	Предельный минимальный и максимальный размеры земельного участка ($P_{\text{мин}}$ и $P_{\text{макс}}$), м^2	—
7	Кадастровый или иной номер (обозначение) здания, сооружения, объекта незавершенного строительства, расположенного на земельном участке	—
8	Иные сведения	—

Сведения об уточняемых земельных участках

1. Сведения о характерных точках границы уточняемого земельного участка с кадастровым номером 90:12:090601:470

Зона №

Обозначение характерных точек границ	Существующие координаты, м		Уточненные координаты, м		Метод определения координат	Средняя квадратическая погрешность определения координат характерной точки (Mt), м	Формулы, примененные для расчета средней квадратической погрешности определения координат характерной точки (Mt), м
	X	Y	X	Y			
1	2	3	4	5	6	7	8
–	4974042. 25	5185350. 33	–	–	–	0.20	–
–	4974020. 20	5185351. 92	–	–	–	0.20	–
–	4974022. 84	5185377. 30	–	–	–	0.20	–
–	4974044. 17	5185375. 82	–	–	–	0.20	–
–	4974042. 25	5185350. 33	–	–	–	0.20	–

2. Сведения о частях границ уточняемого земельного участка с кадастровым номером 90:12:090601:470

Обозначение части границ		Горизонтальное проложение (S), м	Описание прохождения части границ	Отметка о наличии земельного спора о местоположении границ земельного участка
от т.	до т.			
1	2	3	4	5
–	–	–	–	–

3. Общие сведения об уточняемом земельном участке с кадастровым номером 90:12:090601:470

№ п/п	Наименование характеристики земельного участка	Значение характеристики
1	2	3
1	Адрес земельного участка	Крым Респ, Симферопольский р-н, Дзержинец ул
	Местоположение земельного участка (при отсутствии присвоенного адреса)	–
	Дополнительные сведения о местоположении земельного участка	–
2	Площадь земельного участка ± величина погрешности определения площади ($P \pm \Delta P$), м ²	–
3	Формула, примененная для расчета предельной допустимой погрешности определения площади земельного участка (ΔP), м ²	–
4	Площадь земельного участка	555

	согласно сведениям Единого государственного реестра недвижимости ($P_{\text{кад}}$), м^2	
5	Оценка расхождения P и $P_{\text{кад}}$ ($P - P_{\text{кад}}$), м^2	—
6	Предельный минимальный и максимальный размеры земельного участка ($P_{\text{мин}}$ и $P_{\text{макс}}$), м^2	—
7	Кадастровый или иной номер (обозначение) здания, сооружения, объекта незавершенного строительства, расположенного на земельном участке	—
8	Иные сведения	—

Сведения об уточняемых земельных участках

1. Сведения о характерных точках границы уточняемого земельного участка с кадастровым номером 90:12:090601:471

Зона №

Обозначение характерных точек границ	Существующие координаты, м		Уточненные координаты, м		Метод определения координат	Средняя квадратическая погрешность определения координат характерной точки (Mt), м	Формулы, примененные для расчета средней квадратической погрешности определения координат характерной точки (Mt), м
	X	Y	X	Y			
1	2	3	4	5	6	7	8
–	4973994. 96	5185523. 82	–	–	–	0.20	–
–	4974015. 03	5185522. 71	–	–	–	0.20	–
–	4974016. 89	5185547. 60	–	–	–	0.20	–
–	4973996. 92	5185548. 81	–	–	–	0.20	–
–	4973994. 96	5185523. 82	–	–	–	0.20	–

2. Сведения о частях границ уточняемого земельного участка с кадастровым номером 90:12:090601:471

Обозначение части границ		Горизонтальное проложение (S), м	Описание прохождения части границ	Отметка о наличии земельного спора о местоположении границ земельного участка
от т.	до т.			
1	2	3	4	5
–	–	–	–	–

3. Общие сведения об уточняемом земельном участке с кадастровым номером 90:12:090601:471

№ п/п	Наименование характеристики земельного участка	Значение характеристики
1	2	3
1	Адрес земельного участка	Крым Респ, Симферопольский р-н, Дзержинец снт, 153 уч
	Местоположение земельного участка (при отсутствии присвоенного адреса)	–
	Дополнительные сведения о местоположении земельного участка	–
2	Площадь земельного участка ± величина погрешности определения площади ($P \pm \Delta P$), м ²	–
3	Формула, примененная для расчета предельной допустимой погрешности определения площади земельного участка (ΔP), м ²	–

4	Площадь земельного участка согласно сведениям Единого государственного реестра недвижимости ($P_{\text{кад}}$), м^2	502
5	Оценка расхождения P и $P_{\text{кад}}$ ($P - P_{\text{кад}}$), м^2	—
6	Предельный минимальный и максимальный размеры земельного участка ($P_{\text{мин}}$ и $P_{\text{макс}}$), м^2	—
7	Кадастровый или иной номер (обозначение) здания, сооружения, объекта незавершенного строительства, расположенного на земельном участке	—
8	Иные сведения	—

Сведения об уточняемых земельных участках

1. Сведения о характерных точках границы уточняемого земельного участка с кадастровым номером 90:12:090601:472

Зона №

Обозначение характерных точек границ	Существующие координаты, м		Уточненные координаты, м		Метод определения координат	Средняя квадратическая погрешность определения координат характерной точки (Mt), м	Формулы, примененные для расчета средней квадратической погрешности определения координат характерной точки (Mt), м
	X	Y	X	Y			
1	2	3	4	5	6	7	8
–	4974371. 64	5185464. 89	–	–	–	0.20	–
–	4974369. 63	5185439. 06	–	–	–	0.20	–
–	4974389. 43	5185437. 20	–	–	–	0.20	–
–	4974390. 97	5185463. 46	–	–	–	0.20	–
–	4974371. 64	5185464. 89	–	–	–	0.20	–

2. Сведения о частях границ уточняемого земельного участка с кадастровым номером 90:12:090601:472

Обозначение части границ		Горизонтальное проложение (S), м	Описание прохождения части границ	Отметка о наличии земельного спора о местоположении границ земельного участка
от т.	до т.			
1	2	3	4	5
–	–	–	–	–

3. Общие сведения об уточняемом земельном участке с кадастровым номером 90:12:090601:472

№ п/п	Наименование характеристики земельного участка	Значение характеристики
1	2	3
1	Адрес земельного участка	Крым Респ, Симферопольский р-н, Дзержинец снт, Грушовая ул, 93 уч
	Местоположение земельного участка (при отсутствии присвоенного адреса)	–
	Дополнительные сведения о местоположении земельного участка	–
2	Площадь земельного участка ± величина погрешности определения площади ($P \pm \Delta P$), м ²	–
3	Формула, примененная для расчета предельной допустимой погрешности определения площади земельного участка (ΔP), м ²	–

4	Площадь земельного участка согласно сведениям Единого государственного реестра недвижимости ($P_{\text{кад}}$), м^2	512
5	Оценка расхождения P и $P_{\text{кад}}$ ($P - P_{\text{кад}}$), м^2	—
6	Предельный минимальный и максимальный размеры земельного участка ($P_{\text{мин}}$ и $P_{\text{макс}}$), м^2	—
7	Кадастровый или иной номер (обозначение) здания, сооружения, объекта незавершенного строительства, расположенного на земельном участке	—
8	Иные сведения	—

Сведения об уточняемых земельных участках

1. Сведения о характерных точках границы уточняемого земельного участка с кадастровым номером 90:12:090601:473

Зона №

Обозначение характерных точек границ	Существующие координаты, м		Уточненные координаты, м		Метод определения координат	Средняя квадратическая погрешность определения координат характерной точки (Mt), м	Формулы, примененные для расчета средней квадратической погрешности определения координат характерной точки (Mt), м
	X	Y	X	Y			
1	2	3	4	5	6	7	8
–	4974374. 60	5185779. 85	–	–	–	0.20	–
–	4974375. 82	5185804. 83	–	–	–	0.20	–
–	4974356. 20	5185805. 67	–	–	–	0.20	–
–	4974355. 12	5185780. 69	–	–	–	0.20	–
–	4974374. 60	5185779. 85	–	–	–	0.20	–

2. Сведения о частях границ уточняемого земельного участка с кадастровым номером 90:12:090601:473

Обозначение части границ		Горизонтальное проложение (S), м	Описание прохождения части границ	Отметка о наличии земельного спора о местоположении границ земельного участка
от т.	до т.			
1	2	3	4	5
–	–	–	–	–

3. Общие сведения об уточняемом земельном участке с кадастровым номером 90:12:090601:473

№ п/п	Наименование характеристики земельного участка	Значение характеристики
1	2	3
1	Адрес земельного участка	Крым Респ, Симферопольский р-н, Мирное с, СПК Держинец снт, 404 уч
	Местоположение земельного участка (при отсутствии присвоенного адреса)	–
	Дополнительные сведения о местоположении земельного участка	–
2	Площадь земельного участка ± величина погрешности определения площади ($P \pm \Delta P$), м ²	–
3	Формула, примененная для расчета предельной допустимой погрешности определения площади земельного участка (ΔP), м ²	–

4	Площадь земельного участка согласно сведениям Единого государственного реестра недвижимости ($P_{\text{кад}}$), м^2	489
5	Оценка расхождения P и $P_{\text{кад}}$ ($P - P_{\text{кад}}$), м^2	—
6	Предельный минимальный и максимальный размеры земельного участка ($P_{\text{мин}}$ и $P_{\text{макс}}$), м^2	—
7	Кадастровый или иной номер (обозначение) здания, сооружения, объекта незавершенного строительства, расположенного на земельном участке	—
8	Иные сведения	—

Сведения об уточняемых земельных участках

1. Сведения о характерных точках границы уточняемого земельного участка с кадастровым номером 90:12:090601:474

Зона №

Обозначение характерных точек границ	Существующие координаты, м		Уточненные координаты, м		Метод определения координат	Средняя квадратическая погрешность определения координат характерной точки (Mt), м	Формулы, примененные для расчета средней квадратической погрешности определения координат характерной точки (Mt), м
	X	Y	X	Y			
1	2	3	4	5	6	7	8
–	4974206. 33	5185676. 11	–	–	–	0.20	–
–	4974226. 34	5185674. 86	–	–	–	0.20	–
–	4974228. 22	5185699. 77	–	–	–	0.20	–
–	4974208. 33	5185701. 04	–	–	–	0.20	–
–	4974206. 33	5185676. 11	–	–	–	0.20	–

2. Сведения о частях границ уточняемого земельного участка с кадастровым номером 90:12:090601:474

Обозначение части границ		Горизонтальное проложение (S), м	Описание прохождения части границ	Отметка о наличии земельного спора о местоположении границ земельного участка
от т.	до т.			
1	2	3	4	5
–	–	–	–	–

3. Общие сведения об уточняемом земельном участке с кадастровым номером 90:12:090601:474

№ п/п	Наименование характеристики земельного участка	Значение характеристики
1	2	3
1	Адрес земельного участка	Крым Респ, Симферопольский р-н, Дзержинец снт, 292 уч
	Местоположение земельного участка (при отсутствии присвоенного адреса)	–
	Дополнительные сведения о местоположении земельного участка	–
2	Площадь земельного участка ± величина погрешности определения площади ($P \pm \Delta P$), м ²	–
3	Формула, примененная для расчета предельной допустимой погрешности определения площади земельного участка (ΔP), м ²	–

4	Площадь земельного участка согласно сведениям Единого государственного реестра недвижимости ($P_{\text{кад}}$), м^2	500
5	Оценка расхождения P и $P_{\text{кад}}$ ($P - P_{\text{кад}}$), м^2	—
6	Предельный минимальный и максимальный размеры земельного участка ($P_{\text{мин}}$ и $P_{\text{макс}}$), м^2	—
7	Кадастровый или иной номер (обозначение) здания, сооружения, объекта незавершенного строительства, расположенного на земельном участке	—
8	Иные сведения	—

Сведения об уточняемых земельных участках

1. Сведения о характерных точках границы уточняемого земельного участка с кадастровым номером 90:12:090601:480

Зона №

Обозначение характерных точек границ	Существующие координаты, м		Уточненные координаты, м		Метод определения координат	Средняя квадратическая погрешность определения координат характерной точки (Mt), м	Формулы, примененные для расчета средней квадратической погрешности определения координат характерной точки (Mt), м
	X	Y	X	Y			
1	2	3	4	5	6	7	8
–	4974385. 59	5185953. 16	–	–	–	0.20	–
–	4974386. 48	5185978. 07	–	–	–	0.20	–
–	4974366. 43	5185978. 86	–	–	–	0.20	–
–	4974365. 10	5185953. 90	–	–	–	0.20	–
–	4974385. 59	5185953. 16	–	–	–	0.20	–

2. Сведения о частях границ уточняемого земельного участка с кадастровым номером 90:12:090601:480

Обозначение части границ		Горизонтальное проложение (S), м	Описание прохождения части границ	Отметка о наличии земельного спора о местоположении границ земельного участка
от т.	до т.			
1	2	3	4	5
–	–	–	–	–

3. Общие сведения об уточняемом земельном участке с кадастровым номером 90:12:090601:480

№ п/п	Наименование характеристики земельного участка	Значение характеристики
1	2	3
1	Адрес земельного участка	Крым Респ, Симферопольский р-н, Дзержинец снт, Фруктовая ул, 514 уч
	Местоположение земельного участка (при отсутствии присвоенного адреса)	–
	Дополнительные сведения о местоположении земельного участка	–
2	Площадь земельного участка ± величина погрешности определения площади ($P \pm \Delta P$), м ²	–
3	Формула, примененная для расчета предельной допустимой погрешности определения площади земельного участка (ΔP), м ²	–

4	Площадь земельного участка согласно сведениям Единого государственного реестра недвижимости ($P_{\text{кад}}$), м^2	506
5	Оценка расхождения P и $P_{\text{кад}}$ ($P - P_{\text{кад}}$), м^2	—
6	Предельный минимальный и максимальный размеры земельного участка ($P_{\text{мин}}$ и $P_{\text{макс}}$), м^2	—
7	Кадастровый или иной номер (обозначение) здания, сооружения, объекта незавершенного строительства, расположенного на земельном участке	—
8	Иные сведения	—

Сведения об уточняемых земельных участках

1. Сведения о характерных точках границы уточняемого земельного участка с кадастровым номером 90:12:090601:481

Зона №

Обозначение характерных точек границ	Существующие координаты, м		Уточненные координаты, м		Метод определения координат	Средняя квадратическая погрешность определения координат характерной точки (Mt), м	Формулы, примененные для расчета средней квадратической погрешности определения координат характерной точки (Mt), м
	X	Y	X	Y			
1	2	3	4	5	6	7	8
–	4974303.66	5185926.96	–	–	–	0.20	–
–	4974305.14	5185951.92	–	–	–	0.20	–
–	4974285.12	5185953.10	–	–	–	0.20	–
–	4974283.69	5185928.14	–	–	–	0.20	–
–	4974303.66	5185926.96	–	–	–	0.20	–

2. Сведения о частях границ уточняемого земельного участка с кадастровым номером 90:12:090601:481

Обозначение части границ		Горизонтальное проложение (S), м	Описание прохождения части границ	Отметка о наличии земельного спора о местоположении границ земельного участка
от т.	до т.			
1	2	3	4	5
–	–	–	–	–

3. Общие сведения об уточняемом земельном участке с кадастровым номером 90:12:090601:481

№ п/п	Наименование характеристики земельного участка	Значение характеристики
1	2	3
1	Адрес земельного участка	Крым Респ, Симферопольский р-н, Дзержинец снт, 493 уч
	Местоположение земельного участка (при отсутствии присвоенного адреса)	–
	Дополнительные сведения о местоположении земельного участка	–
2	Площадь земельного участка ± величина погрешности определения площади ($P \pm \Delta P$), м ²	–
3	Формула, примененная для расчета предельной допустимой погрешности определения площади земельного участка (ΔP), м ²	–

4	Площадь земельного участка согласно сведениям Единого государственного реестра недвижимости ($P_{\text{кад}}$), м^2	501
5	Оценка расхождения P и $P_{\text{кад}}$ ($P - P_{\text{кад}}$), м^2	—
6	Предельный минимальный и максимальный размеры земельного участка ($P_{\text{мин}}$ и $P_{\text{макс}}$), м^2	—
7	Кадастровый или иной номер (обозначение) здания, сооружения, объекта незавершенного строительства, расположенного на земельном участке	—
8	Иные сведения	—

Сведения об уточняемых земельных участках

1. Сведения о характерных точках границы уточняемого земельного участка с кадастровым номером 90:12:090601:482

Зона №

Обозначение характерных точек границ	Существующие координаты, м		Уточненные координаты, м		Метод определения координат	Средняя квадратическая погрешность определения координат характерной точки (Mt), м	Формулы, примененные для расчета средней квадратической погрешности определения координат характерной точки (Mt), м
	X	Y	X	Y			
1	2	3	4	5	6	7	8
–	4974139. 61	5185309. 68	–	–	–	0.20	–
–	4974142. 19	5185338. 65	–	–	–	0.20	–
–	4974121. 67	5185340. 25	–	–	–	0.20	–
–	4974119. 70	5185310. 81	–	–	–	0.20	–
–	4974139. 61	5185309. 68	–	–	–	0.20	–

2. Сведения о частях границ уточняемого земельного участка с кадастровым номером 90:12:090601:482

Обозначение части границ		Горизонтальное проложение (S), м	Описание прохождения части границ	Отметка о наличии земельного спора о местоположении границ земельного участка
от т.	до т.			
1	2	3	4	5
–	–	–	–	–

3. Общие сведения об уточняемом земельном участке с кадастровым номером 90:12:090601:482

№ п/п	Наименование характеристики земельного участка	Значение характеристики
1	2	3
1	Адрес земельного участка	Крым Респ, Симферопольский р-н, Дзержинец снт, 7 уч
	Местоположение земельного участка (при отсутствии присвоенного адреса)	–
	Дополнительные сведения о местоположении земельного участка	–
2	Площадь земельного участка ± величина погрешности определения площади ($P \pm \Delta P$), м ²	–
3	Формула, примененная для расчета предельной допустимой погрешности определения площади земельного участка (ΔP), м ²	–

4	Площадь земельного участка согласно сведениям Единого государственного реестра недвижимости ($P_{\text{кад}}$), м^2	593
5	Оценка расхождения P и $P_{\text{кад}}$ ($P - P_{\text{кад}}$), м^2	—
6	Предельный минимальный и максимальный размеры земельного участка ($P_{\text{мин}}$ и $P_{\text{макс}}$), м^2	—
7	Кадастровый или иной номер (обозначение) здания, сооружения, объекта незавершенного строительства, расположенного на земельном участке	—
8	Иные сведения	—

Сведения об уточняемых земельных участках

1. Сведения о характерных точках границы уточняемого земельного участка с кадастровым номером 90:12:090601:484

Зона №

Обозначение характерных точек границ	Существующие координаты, м		Уточненные координаты, м		Метод определения координат	Средняя квадратическая погрешность определения координат характерной точки (Mt), м	Формулы, примененные для расчета средней квадратической погрешности определения координат характерной точки (Mt), м
	X	Y	X	Y			
1	2	3	4	5	6	7	8
–	4974285. 80	5185664. 36	–	–	–	0.20	–
–	4974263. 85	5185665. 87	–	–	–	0.20	–
–	4974262. 06	5185640. 58	–	–	–	0.20	–
–	4974284. 03	5185639. 26	–	–	–	0.20	–
–	4974285. 80	5185664. 36	–	–	–	0.20	–

2. Сведения о частях границ уточняемого земельного участка с кадастровым номером 90:12:090601:484

Обозначение части границ		Горизонтальное проложение (S), м	Описание прохождения части границ	Отметка о наличии земельного спора о местоположении границ земельного участка
от т.	до т.			
1	2	3	4	5
–	–	–	–	–

3. Общие сведения об уточняемом земельном участке с кадастровым номером 90:12:090601:484

№ п/п	Наименование характеристики земельного участка	Значение характеристики
1	2	3
1	Адрес земельного участка	Крым Респ, Симферопольский р-н, 264 уч
	Местоположение земельного участка (при отсутствии присвоенного адреса)	–
	Дополнительные сведения о местоположении земельного участка	–
2	Площадь земельного участка ± величина погрешности определения площади ($P \pm \Delta P$), м ²	–
3	Формула, примененная для расчета предельной допустимой погрешности определения площади земельного участка (ΔP), м ²	–
4	Площадь земельного участка	556

	согласно сведениям Единого государственного реестра недвижимости ($P_{\text{кад}}$), м^2	
5	Оценка расхождения P и $P_{\text{кад}}$ ($P - P_{\text{кад}}$), м^2	—
6	Предельный минимальный и максимальный размеры земельного участка ($P_{\text{мин}}$ и $P_{\text{макс}}$), м^2	—
7	Кадастровый или иной номер (обозначение) здания, сооружения, объекта незавершенного строительства, расположенного на земельном участке	—
8	Иные сведения	—

Сведения об уточняемых земельных участках

1. Сведения о характерных точках границы уточняемого земельного участка с кадастровым номером 90:12:090601:486

Зона №

Обозначение характерных точек границ	Существующие координаты, м		Уточненные координаты, м		Метод определения координат	Средняя квадратическая погрешность определения координат характерной точки (Mt), м	Формулы, примененные для расчета средней квадратической погрешности определения координат характерной точки (Mt), м
	X	Y	X	Y			
1	2	3	4	5	6	7	8
–	4974318. 39	5185555. 48	–	–	–	0.20	–
–	4974338. 28	5185554. 10	–	–	–	0.20	–
–	4974340. 07	5185579. 15	–	–	–	0.20	–
–	4974320. 01	5185580. 54	–	–	–	0.20	–
–	4974318. 39	5185555. 48	–	–	–	0.20	–

2. Сведения о частях границ уточняемого земельного участка с кадастровым номером 90:12:090601:486

Обозначение части границ		Горизонтальное проложение (S), м	Описание прохождения части границ	Отметка о наличии земельного спора о местоположении границ земельного участка
от т.	до т.			
1	2	3	4	5
–	–	–	–	–

3. Общие сведения об уточняемом земельном участке с кадастровым номером 90:12:090601:486

№ п/п	Наименование характеристики земельного участка	Значение характеристики
1	2	3
1	Адрес земельного участка	Крым Респ, Симферопольский р-н, Дзержинец снт, 185 уч
	Местоположение земельного участка (при отсутствии присвоенного адреса)	–
	Дополнительные сведения о местоположении земельного участка	–
2	Площадь земельного участка ± величина погрешности определения площади ($P \pm \Delta P$), м ²	–
3	Формула, примененная для расчета предельной допустимой погрешности определения площади земельного участка (ΔP), м ²	–

4	Площадь земельного участка согласно сведениям Единого государственного реестра недвижимости ($P_{\text{кад}}$), м^2	503
5	Оценка расхождения P и $P_{\text{кад}}$ ($P - P_{\text{кад}}$), м^2	—
6	Предельный минимальный и максимальный размеры земельного участка ($P_{\text{мин}}$ и $P_{\text{макс}}$), м^2	—
7	Кадастровый или иной номер (обозначение) здания, сооружения, объекта незавершенного строительства, расположенного на земельном участке	—
8	Иные сведения	—

Сведения об уточняемых земельных участках

1. Сведения о характерных точках границы уточняемого земельного участка с кадастровым номером 90:12:090601:487

Зона №

Обозначение характерных точек границ	Существующие координаты, м		Уточненные координаты, м		Метод определения координат	Средняя квадратическая погрешность определения координат характерной точки (Mt), м	Формулы, примененные для расчета средней квадратической погрешности определения координат характерной точки (Mt), м
	X	Y	X	Y			
1	2	3	4	5	6	7	8
–	4974422.01	5185598.41	–	–	–	0.10	–
–	4974420.52	5185578.47	–	–	–	0.10	–
–	4974445.45	5185576.61	–	–	–	0.10	–
–	4974446.94	5185596.55	–	–	–	0.10	–
–	4974422.01	5185598.41	–	–	–	0.10	–

2. Сведения о частях границ уточняемого земельного участка с кадастровым номером 90:12:090601:487

Обозначение части границ		Горизонтальное проложение (S), м	Описание прохождения части границ	Отметка о наличии земельного спора о местоположении границ земельного участка
от т.	до т.			
1	2	3	4	5
–	–	–	–	–

3. Общие сведения об уточняемом земельном участке с кадастровым номером 90:12:090601:487

№ п/п	Наименование характеристики земельного участка	Значение характеристики
1	2	3
1	Адрес земельного участка	Крым Респ, Симферопольский р-н, Дзержинец СНТ
	Местоположение земельного участка (при отсутствии присвоенного адреса)	–
	Дополнительные сведения о местоположении земельного участка	–
2	Площадь земельного участка ± величина погрешности определения площади ($P \pm \Delta P$), м ²	–
3	Формула, примененная для расчета предельной допустимой погрешности определения площади земельного участка (ΔP), м ²	–

4	Площадь земельного участка согласно сведениям Единого государственного реестра недвижимости ($P_{\text{кад}}$), м^2	500
5	Оценка расхождения P и $P_{\text{кад}}$ ($P - P_{\text{кад}}$), м^2	—
6	Предельный минимальный и максимальный размеры земельного участка ($P_{\text{мин}}$ и $P_{\text{макс}}$), м^2	—
7	Кадастровый или иной номер (обозначение) здания, сооружения, объекта незавершенного строительства, расположенного на земельном участке	—
8	Иные сведения	—

Сведения об уточняемых земельных участках

1. Сведения о характерных точках границы уточняемого земельного участка с кадастровым номером 90:12:090601:488

Зона №

Обозначение характерных точек границ	Существующие координаты, м		Уточненные координаты, м		Метод определения координат	Средняя квадратическая погрешность определения координат характерной точки (Mt), м	Формулы, примененные для расчета средней квадратической погрешности определения координат характерной точки (Mt), м
	X	Y	X	Y			
1	2	3	4	5	6	7	8
–	4974280. 06	5185872. 63	–	–	–	0.20	–
–	4974300. 20	5185871. 28	–	–	–	0.20	–
–	4974301. 87	5185896. 28	–	–	–	0.20	–
–	4974281. 72	5185897. 62	–	–	–	0.20	–
–	4974280. 06	5185872. 63	–	–	–	0.20	–

2. Сведения о частях границ уточняемого земельного участка с кадастровым номером 90:12:090601:488

Обозначение части границ		Горизонтальное проложение (S), м	Описание прохождения части границ	Отметка о наличии земельного спора о местоположении границ земельного участка
от т.	до т.			
1	2	3	4	5
–	–	–	–	–

3. Общие сведения об уточняемом земельном участке с кадастровым номером 90:12:090601:488

№ п/п	Наименование характеристики земельного участка	Значение характеристики
1	2	3
1	Адрес земельного участка	Крым Респ, Симферопольский р-н, Мирное село, Ягодная ул, 23 земельный участок
	Местоположение земельного участка (при отсутствии присвоенного адреса)	–
	Дополнительные сведения о местоположении земельного участка	–
2	Площадь земельного участка ± величина погрешности определения площади ($P \pm \Delta P$), м ²	–
3	Формула, примененная для расчета предельной допустимой погрешности определения площади земельного участка (ΔP), м ²	–

4	Площадь земельного участка согласно сведениям Единого государственного реестра недвижимости ($P_{\text{кад}}$), м^2	506
5	Оценка расхождения P и $P_{\text{кад}}$ ($P - P_{\text{кад}}$), м^2	—
6	Предельный минимальный и максимальный размеры земельного участка ($P_{\text{мин}}$ и $P_{\text{макс}}$), м^2	—
7	Кадастровый или иной номер (обозначение) здания, сооружения, объекта незавершенного строительства, расположенного на земельном участке	—
8	Иные сведения	—

Сведения об уточняемых земельных участках

1. Сведения о характерных точках границы уточняемого земельного участка с кадастровым номером 90:12:090601:489

Зона №

Обозначение характерных точек границ	Существующие координаты, м		Уточненные координаты, м		Метод определения координат	Средняя квадратическая погрешность определения координат характерной точки (Mt), м	Формулы, примененные для расчета средней квадратической погрешности определения координат характерной точки (Mt), м
	X	Y	X	Y			
1	2	3	4	5	6	7	8
–	4974162. 43	5185905. 31	–	–	–	0.10	–
–	4974142. 36	5185906. 96	–	–	–	0.10	–
–	4974140. 94	5185881. 71	–	–	–	0.10	–
–	4974160. 91	5185880. 29	–	–	–	0.10	–
–	4974162. 43	5185905. 31	–	–	–	0.10	–

2. Сведения о частях границ уточняемого земельного участка с кадастровым номером 90:12:090601:489

Обозначение части границ		Горизонтальное проложение (S), м	Описание прохождения части границ	Отметка о наличии земельного спора о местоположении границ земельного участка
от т.	до т.			
1	2	3	4	5
–	–	–	–	–

3. Общие сведения об уточняемом земельном участке с кадастровым номером 90:12:090601:489

№ п/п	Наименование характеристики земельного участка	Значение характеристики
1	2	3
1	Адрес земельного участка	Крым Респ, Симферопольский р-н, Дзержинец снт, 462 уч
	Местоположение земельного участка (при отсутствии присвоенного адреса)	–
	Дополнительные сведения о местоположении земельного участка	–
2	Площадь земельного участка ± величина погрешности определения площади ($P \pm \Delta P$), м ²	–
3	Формула, примененная для расчета предельной допустимой погрешности определения площади земельного участка (ΔP), м ²	–

4	Площадь земельного участка согласно сведениям Единого государственного реестра недвижимости ($P_{\text{кад}}$), м^2	505
5	Оценка расхождения P и $P_{\text{кад}}$ ($P - P_{\text{кад}}$), м^2	—
6	Предельный минимальный и максимальный размеры земельного участка ($P_{\text{мин}}$ и $P_{\text{макс}}$), м^2	—
7	Кадастровый или иной номер (обозначение) здания, сооружения, объекта незавершенного строительства, расположенного на земельном участке	—
8	Иные сведения	—

Сведения об уточняемых земельных участках

1. Сведения о характерных точках границы уточняемого земельного участка с кадастровым номером 90:12:090601:49

Зона №

Обозначение характерных точек границ	Существующие координаты, м		Уточненные координаты, м		Метод определения координат	Средняя квадратическая погрешность определения координат характерной точки (Mt), м	Формулы, примененные для расчета средней квадратической погрешности определения координат характерной точки (Mt), м
	X	Y	X	Y			
1	2	3	4	5	6	7	8
–	4974332.09	5185748.67	–	–	–	0.10	–
–	4974333.72	5185773.62	–	–	–	0.10	–
–	4974313.76	5185774.92	–	–	–	0.10	–
–	4974312.13	5185749.97	–	–	–	0.10	–
–	4974332.09	5185748.67	–	–	–	0.10	–

2. Сведения о частях границ уточняемого земельного участка с кадастровым номером 90:12:090601:49

Обозначение части границ		Горизонтальное проложение (S), м	Описание прохождения части границ	Отметка о наличии земельного спора о местоположении границ земельного участка
от т.	до т.			
1	2	3	4	5
–	–	–	–	–

3. Общие сведения об уточняемом земельном участке с кадастровым номером 90:12:090601:49

№ п/п	Наименование характеристики земельного участка	Значение характеристики
1	2	3
1	Адрес земельного участка	Крым Респ, Симферопольский р-н, Дзержинец снт, Центральная ул, 366 уч
	Местоположение земельного участка (при отсутствии присвоенного адреса)	–
	Дополнительные сведения о местоположении земельного участка	–
2	Площадь земельного участка ± величина погрешности определения площади ($P \pm \Delta P$), м ²	–
3	Формула, примененная для расчета предельной допустимой погрешности определения площади земельного участка (ΔP), м ²	–

4	Площадь земельного участка согласно сведениям Единого государственного реестра недвижимости ($P_{\text{кад}}$), м^2	500
5	Оценка расхождения P и $P_{\text{кад}}$ ($P - P_{\text{кад}}$), м^2	—
6	Предельный минимальный и максимальный размеры земельного участка ($P_{\text{мин}}$ и $P_{\text{макс}}$), м^2	—
7	Кадастровый или иной номер (обозначение) здания, сооружения, объекта незавершенного строительства, расположенного на земельном участке	—
8	Иные сведения	—

Сведения об уточняемых земельных участках

1. Сведения о характерных точках границы уточняемого земельного участка с кадастровым номером 90:12:090601:490

Зона №

Обозначение характерных точек границ	Существующие координаты, м		Уточненные координаты, м		Метод определения координат	Средняя квадратическая погрешность определения координат характерной точки (Mt), м	Формулы, примененные для расчета средней квадратической погрешности определения координат характерной точки (Mt), м
	X	Y	X	Y			
1	2	3	4	5	6	7	8
–	4974006. 30	5185684. 02	–	–	–	0.20	–
–	4973986. 42	5185684. 99	–	–	–	0.20	–
–	4973985. 46	5185660. 02	–	–	–	0.20	–
–	4974005. 44	5185659. 02	–	–	–	0.20	–
–	4974006. 30	5185684. 02	–	–	–	0.20	–

2. Сведения о частях границ уточняемого земельного участка с кадастровым номером 90:12:090601:490

Обозначение части границ		Горизонтальное проложение (S), м	Описание прохождения части границ	Отметка о наличии земельного спора о местоположении границ земельного участка
от т.	до т.			
1	2	3	4	5
–	–	19.90	–	–
–	–	24.99	–	–
–	–	20.01	–	–
–	–	25.01	–	–

3. Общие сведения об уточняемом земельном участке с кадастровым номером 90:12:090601:490

№ п/п	Наименование характеристики земельного участка	Значение характеристики
1	2	3
1	Адрес земельного участка	Крым Респ, Симферопольский р-н, Держинец снт, 276 уч
	Местоположение земельного участка (при отсутствии присвоенного адреса)	–
	Дополнительные сведения о местоположении земельного участка	–
2	Площадь земельного участка ± величина погрешности определения площади ($P \pm \Delta P$), м ²	–
3	Формула, примененная для расчета	–

	предельной допустимой погрешности определения площади земельного участка (ΔP), м ²	
4	Площадь земельного участка согласно сведениям Единого государственного реестра недвижимости ($P_{\text{кад}}$), м ²	499
5	Оценка расхождения P и $P_{\text{кад}}$ ($P - P_{\text{кад}}$), м ²	—
6	Предельный минимальный и максимальный размеры земельного участка ($P_{\text{мин}}$ и $P_{\text{макс}}$), м ²	—
7	Кадастровый или иной номер (обозначение) здания, сооружения, объекта незавершенного строительства, расположенного на земельном участке	—
8	Иные сведения	—

Сведения об уточняемых земельных участках

1. Сведения о характерных точках границы уточняемого земельного участка с кадастровым номером 90:12:090601:493

Зона №

Обозначение характерных точек границ	Существующие координаты, м		Уточненные координаты, м		Метод определения координат	Средняя квадратическая погрешность определения координат характерной точки (Mt), м	Формулы, примененные для расчета средней квадратической погрешности определения координат характерной точки (Mt), м
	X	Y	X	Y			
1	2	3	4	5	6	7	8
–	4974336.58	5185009.76	–	–	–	0.20	–
–	4974361.58	5185010.63	–	–	–	0.20	–
–	4974360.18	5185050.47	–	–	–	0.20	–
–	4974335.18	5185049.60	–	–	–	0.20	–
–	4974335.88	5185029.68	–	–	–	0.20	–
–	4974336.58	5185009.76	–	–	–	0.20	–

2. Сведения о частях границ уточняемого земельного участка с кадастровым номером 90:12:090601:493

Обозначение части границ		Горизонтальное проложение (S), м	Описание прохождения части границ	Отметка о наличии земельного спора о местоположении границ земельного участка
от т.	до т.			
1	2	3	4	5
–	–	25.02	–	–
–	–	39.86	–	–
–	–	25.02	–	–
–	–	19.93	–	–
–	–	19.93	–	–

3. Общие сведения об уточняемом земельном участке с кадастровым номером 90:12:090601:493

№ п/п	Наименование характеристики земельного участка	Значение характеристики
1	2	3
1	Адрес земельного участка	Крым Респ, Симферопольский р-н, Дзержинец снт, 106 уч
	Местоположение земельного участка (при отсутствии присвоенного адреса)	–
	Дополнительные сведения о местоположении земельного участка	–
2	Площадь земельного участка ±	–

	величина погрешности определения площади ($P \pm \Delta P$), м ²	
3	Формула, примененная для расчета предельной допустимой погрешности определения площади земельного участка (ΔP), м ²	—
4	Площадь земельного участка согласно сведениям Единого государственного реестра недвижимости ($P_{\text{кад}}$), м ²	997
5	Оценка расхождения P и $P_{\text{кад}}$ ($P - P_{\text{кад}}$), м ²	—
6	Предельный минимальный и максимальный размеры земельного участка ($P_{\text{мин}}$ и $P_{\text{макс}}$), м ²	—
7	Кадастровый или иной номер (обозначение) здания, сооружения, объекта незавершенного строительства, расположенного на земельном участке	—
8	Иные сведения	—

Сведения об уточняемых земельных участках

1. Сведения о характерных точках границы уточняемого земельного участка с кадастровым номером 90:12:090601:494

Зона №

Обозначение характерных точек границ	Существующие координаты, м		Уточненные координаты, м		Метод определения координат	Средняя квадратическая погрешность определения координат характерной точки (Mt), м	Формулы, примененные для расчета средней квадратической погрешности определения координат характерной точки (Mt), м
	X	Y	X	Y			
1	2	3	4	5	6	7	8
–	4974453. 74	5184951. 03	–	–	–	0.20	–
–	4974428. 37	5184950. 19	–	–	–	0.20	–
–	4974428. 27	5184950. 19	–	–	–	0.20	–
–	4974427. 01	5184988. 16	–	–	–	0.20	–
–	4974452. 47	5184989. 00	–	–	–	0.20	–
–	4974453. 74	5184951. 03	–	–	–	0.20	–

2. Сведения о частях границ уточняемого земельного участка с кадастровым номером 90:12:090601:494

Обозначение части границ		Горизонтальное проложение (S), м	Описание прохождения части границ	Отметка о наличии земельного спора о местоположении границ земельного участка
от т.	до т.			
1	2	3	4	5
–	–	–	–	–

3. Общие сведения об уточняемом земельном участке с кадастровым номером 90:12:090601:494

№ п/п	Наименование характеристики земельного участка	Значение характеристики
1	2	3
1	Адрес земельного участка	Крым Респ, Симферопольский р-н, Дзержинец снт, 39 уч
	Местоположение земельного участка (при отсутствии присвоенного адреса)	–
	Дополнительные сведения о местоположении земельного участка	–
2	Площадь земельного участка ± величина погрешности определения площади ($P \pm \Delta P$), м ²	–
3	Формула, примененная для расчета предельной допустимой погрешности	–

	определения площади земельного участка (ΔP), m^2	
4	Площадь земельного участка согласно сведениям Единого государственного реестра недвижимости ($P_{\text{кад}}$), m^2	967
5	Оценка расхождения P и $P_{\text{кад}}$ ($P - P_{\text{кад}}$), m^2	—
6	Предельный минимальный и максимальный размеры земельного участка ($P_{\text{мин}}$ и $P_{\text{макс}}$), m^2	—
7	Кадастровый или иной номер (обозначение) здания, сооружения, объекта незавершенного строительства, расположенного на земельном участке	—
8	Иные сведения	—

Сведения об уточняемых земельных участках

1. Сведения о характерных точках границы уточняемого земельного участка с кадастровым номером 90:12:090601:495

Зона №

Обозначение характерных точек границ	Существующие координаты, м		Уточненные координаты, м		Метод определения координат	Средняя квадратическая погрешность определения координат характерной точки (Mt), м	Формулы, примененные для расчета средней квадратической погрешности определения координат характерной точки (Mt), м
	X	Y	X	Y			
1	2	3	4	5	6	7	8
–	4974306. 63	5185388. 29	–	–	–	0.10	–
–	4974307. 88	5185412. 96	–	–	–	0.10	–
–	4974287. 82	5185414. 54	–	–	–	0.10	–
–	4974286. 00	5185389. 96	–	–	–	0.10	–
–	4974306. 63	5185388. 29	–	–	–	0.10	–

2. Сведения о частях границ уточняемого земельного участка с кадастровым номером 90:12:090601:495

Обозначение части границ		Горизонтальное проложение (S), м	Описание прохождения части границ	Отметка о наличии земельного спора о местоположении границ земельного участка
от т.	до т.			
1	2	3	4	5
–	–	–	–	–

3. Общие сведения об уточняемом земельном участке с кадастровым номером 90:12:090601:495

№ п/п	Наименование характеристики земельного участка	Значение характеристики
1	2	3
1	Адрес земельного участка	Крым Респ, Симферопольский р-н, Дзержинец снт
	Местоположение земельного участка (при отсутствии присвоенного адреса)	–
	Дополнительные сведения о местоположении земельного участка	–
2	Площадь земельного участка ± величина погрешности определения площади ($P \pm \Delta P$), м ²	–
3	Формула, примененная для расчета предельной допустимой погрешности определения площади земельного участка (ΔP), м ²	–

4	Площадь земельного участка согласно сведениям Единого государственного реестра недвижимости ($P_{\text{кад}}$), м^2	503
5	Оценка расхождения P и $P_{\text{кад}}$ ($P - P_{\text{кад}}$), м^2	—
6	Предельный минимальный и максимальный размеры земельного участка ($P_{\text{мин}}$ и $P_{\text{макс}}$), м^2	—
7	Кадастровый или иной номер (обозначение) здания, сооружения, объекта незавершенного строительства, расположенного на земельном участке	—
8	Иные сведения	—

Сведения об уточняемых земельных участках

1. Сведения о характерных точках границы уточняемого земельного участка с кадастровым номером 90:12:090601:497

Зона №

Обозначение характерных точек границ	Существующие координаты, м		Уточненные координаты, м		Метод определения координат	Средняя квадратическая погрешность определения координат характерной точки (Mt), м	Формулы, примененные для расчета средней квадратической погрешности определения координат характерной точки (Mt), м
	X	Y	X	Y			
1	2	3	4	5	6	7	8
–	4974222.20	5185902.35	–	–	–	0.10	–
–	4974202.37	5185902.96	–	–	–	0.10	–
–	4974200.69	5185878.12	–	–	–	0.10	–
–	4974220.67	5185877.40	–	–	–	0.10	–
–	4974222.20	5185902.35	–	–	–	0.10	–

2. Сведения о частях границ уточняемого земельного участка с кадастровым номером 90:12:090601:497

Обозначение части границ		Горизонтальное проложение (S), м	Описание прохождения части границ	Отметка о наличии земельного спора о местоположении границ земельного участка
от т.	до т.			
1	2	3	4	5
–	–	19.84	–	–
–	–	24.90	–	–
–	–	19.99	–	–
–	–	25.00	–	–

3. Общие сведения об уточняемом земельном участке с кадастровым номером 90:12:090601:497

№ п/п	Наименование характеристики земельного участка	Значение характеристики
1	2	3
1	Адрес земельного участка	Крым Респ, Симферопольский р-н, Держинец снт, 459 уч
	Местоположение земельного участка (при отсутствии присвоенного адреса)	–
	Дополнительные сведения о местоположении земельного участка	–
2	Площадь земельного участка ± величина погрешности определения площади ($P \pm \Delta P$), м ²	–
3	Формула, примененная для расчета	–

	предельной допустимой погрешности определения площади земельного участка (ΔP), м ²	
4	Площадь земельного участка согласно сведениям Единого государственного реестра недвижимости ($P_{\text{кад}}$), м ²	497
5	Оценка расхождения P и $P_{\text{кад}}$ ($P - P_{\text{кад}}$), м ²	—
6	Предельный минимальный и максимальный размеры земельного участка ($P_{\text{мин}}$ и $P_{\text{макс}}$), м ²	—
7	Кадастровый или иной номер (обозначение) здания, сооружения, объекта незавершенного строительства, расположенного на земельном участке	—
8	Иные сведения	—

Сведения об уточняемых земельных участках

1. Сведения о характерных точках границы уточняемого земельного участка с кадастровым номером 90:12:090601:498

Зона №

Обозначение характерных точек границ	Существующие координаты, м		Уточненные координаты, м		Метод определения координат	Средняя квадратическая погрешность определения координат характерной точки (Mt), м	Формулы, примененные для расчета средней квадратической погрешности определения координат характерной точки (Mt), м
	X	Y	X	Y			
1	2	3	4	5	6	7	8
–	4974075. 63	5185801. 23	–	–	–	0.20	–
–	4974077. 67	5185829. 14	–	–	–	0.20	–
–	4974057. 73	5185830. 62	–	–	–	0.20	–
–	4974055. 69	5185802. 69	–	–	–	0.20	–
–	4974075. 63	5185801. 23	–	–	–	0.20	–

2. Сведения о частях границ уточняемого земельного участка с кадастровым номером 90:12:090601:498

Обозначение части границ		Горизонтальное проложение (S), м	Описание прохождения части границ	Отметка о наличии земельного спора о местоположении границ земельного участка
от т.	до т.			
1	2	3	4	5
–	–	–	–	–

3. Общие сведения об уточняемом земельном участке с кадастровым номером 90:12:090601:498

№ п/п	Наименование характеристики земельного участка	Значение характеристики
1	2	3
1	Адрес земельного участка	Крым Респ, Симферопольский р-н, Мирное село, Центральная ул, 12 уч
	Местоположение земельного участка (при отсутствии присвоенного адреса)	–
	Дополнительные сведения о местоположении земельного участка	–
2	Площадь земельного участка ± величина погрешности определения площади ($P \pm \Delta P$), м ²	–
3	Формула, примененная для расчета предельной допустимой погрешности определения площади земельного участка (ΔP), м ²	–

4	Площадь земельного участка согласно сведениям Единого государственного реестра недвижимости ($P_{\text{кад}}$), м^2	560
5	Оценка расхождения P и $P_{\text{кад}}$ ($P - P_{\text{кад}}$), м^2	—
6	Предельный минимальный и максимальный размеры земельного участка ($P_{\text{мин}}$ и $P_{\text{макс}}$), м^2	—
7	Кадастровый или иной номер (обозначение) здания, сооружения, объекта незавершенного строительства, расположенного на земельном участке	—
8	Иные сведения	—

Сведения об уточняемых земельных участках

1. Сведения о характерных точках границы уточняемого земельного участка с кадастровым номером 90:12:090601:5

Зона №

Обозначение характерных точек границ	Существующие координаты, м		Уточненные координаты, м		Метод определения координат	Средняя квадратическая погрешность определения координат характерной точки (Mt), м	Формулы, примененные для расчета средней квадратической погрешности определения координат характерной точки (Mt), м
	X	Y	X	Y			
1	2	3	4	5	6	7	8
–	4974082.23	5185941.65	–	–	–	0.20	–
–	4974083.85	5185966.68	–	–	–	0.20	–
–	4974066.71	5185967.79	–	–	–	0.20	–
–	4974048.51	5185943.94	–	–	–	0.20	–
–	4974061.99	5185943.02	–	–	–	0.20	–
–	4974082.23	5185941.65	–	–	–	0.20	–

2. Сведения о частях границ уточняемого земельного участка с кадастровым номером 90:12:090601:5

Обозначение части границ		Горизонтальное проложение (S), м	Описание прохождения части границ	Отметка о наличии земельного спора о местоположении границ земельного участка
от т.	до т.			
1	2	3	4	5
–	–	25.08	–	–
–	–	17.18	–	–
–	–	30.00	–	–
–	–	13.51	–	–
–	–	20.29	–	–

3. Общие сведения об уточняемом земельном участке с кадастровым номером 90:12:090601:5

№ п/п	Наименование характеристики земельного участка	Значение характеристики
1	2	3
1	Адрес земельного участка	Крым Респ, Симферопольский р-н, Мирное нп, Дзержинец снт, 1 уч
	Местоположение земельного участка (при отсутствии присвоенного адреса)	–
	Дополнительные сведения о местоположении земельного участка	–
2	Площадь земельного участка ±	–

	величина погрешности определения площади ($P \pm \Delta P$), м ²	
3	Формула, примененная для расчета предельной допустимой погрешности определения площади земельного участка (ΔP), м ²	—
4	Площадь земельного участка согласно сведениям Единого государственного реестра недвижимости ($P_{\text{кад}}$), м ²	638
5	Оценка расхождения P и $P_{\text{кад}}$ ($P - P_{\text{кад}}$), м ²	—
6	Предельный минимальный и максимальный размеры земельного участка ($P_{\text{мин}}$ и $P_{\text{макс}}$), м ²	—
7	Кадастровый или иной номер (обозначение) здания, сооружения, объекта незавершенного строительства, расположенного на земельном участке	—
8	Иные сведения	—

Сведения об уточняемых земельных участках

1. Сведения о характерных точках границы уточняемого земельного участка с кадастровым номером 90:12:090601:50

Зона №

Обозначение характерных точек границ	Существующие координаты, м		Уточненные координаты, м		Метод определения координат	Средняя квадратическая погрешность определения координат характерной точки (Mt), м	Формулы, примененные для расчета средней квадратической погрешности определения координат характерной точки (Mt), м
	X	Y	X	Y			
1	2	3	4	5	6	7	8
–	4974358. 76	5185720. 93	–	–	–	0.10	–
–	4974360. 86	5185737. 10	–	–	–	0.10	–
–	4974378. 90	5185735. 68	–	–	–	0.10	–
–	4974379. 60	5185744. 54	–	–	–	0.10	–
–	4974352. 30	5185746. 69	–	–	–	0.10	–
–	4974350. 59	5185721. 75	–	–	–	0.10	–
–	4974358. 76	5185720. 93	–	–	–	0.10	–

2. Сведения о частях границ уточняемого земельного участка с кадастровым номером 90:12:090601:50

Обозначение части границ		Горизонтальное проложение (S), м	Описание прохождения части границ	Отметка о наличии земельного спора о местоположении границ земельного участка
от т.	до т.			
1	2	3	4	5
–	–	–	–	–

3. Общие сведения об уточняемом земельном участке с кадастровым номером 90:12:090601:50

№ п/п	Наименование характеристики земельного участка	Значение характеристики
1	2	3
1	Адрес земельного участка	Крым Респ, Симферопольский муниципальный район, Мирновское, садовое товарищество СПК Дзержинец с, Владимирская ул, 44 з/у
	Местоположение земельного участка (при отсутствии присвоенного адреса)	–
	Дополнительные сведения о местоположении земельного участка	–
2	Площадь земельного участка ± величина погрешности определения	–

	площади ($P \pm \Delta P$), м ²	
3	Формула, примененная для расчета предельной допустимой погрешности определения площади земельного участка (ΔP), м ²	—
4	Площадь земельного участка согласно сведениям Единого государственного реестра недвижимости ($P_{\text{кад}}$), м ²	384
5	Оценка расхождения P и $P_{\text{кад}}$ ($P - P_{\text{кад}}$), м ²	—
6	Предельный минимальный и максимальный размеры земельного участка ($P_{\text{мин}}$ и $P_{\text{макс}}$), м ²	—
7	Кадастровый или иной номер (обозначение) здания, сооружения, объекта незавершенного строительства, расположенного на земельном участке	—
8	Иные сведения	—

Сведения об уточняемых земельных участках

1. Сведения о характерных точках границы уточняемого земельного участка с кадастровым номером 90:12:090601:500

Зона №

Обозначение характерных точек границ	Существующие координаты, м		Уточненные координаты, м		Метод определения координат	Средняя квадратическая погрешность определения координат характерной точки (Mt), м	Формулы, примененные для расчета средней квадратической погрешности определения координат характерной точки (Mt), м
	X	Y	X	Y			
1	2	3	4	5	6	7	8
–	4974259. 55	5185281. 21	–	–	–	0.10	–
–	4974278. 56	5185296. 48	–	–	–	0.10	–
–	4974281. 51	5185326. 44	–	–	–	0.10	–
–	4974261. 68	5185328. 95	–	–	–	0.10	–
–	4974259. 55	5185281. 21	–	–	–	0.10	–

2. Сведения о частях границ уточняемого земельного участка с кадастровым номером 90:12:090601:500

Обозначение части границ		Горизонтальное проложение (S), м	Описание прохождения части границ	Отметка о наличии земельного спора о местоположении границ земельного участка
от т.	до т.			
1	2	3	4	5
–	–	–	–	–

3. Общие сведения об уточняемом земельном участке с кадастровым номером 90:12:090601:500

№ п/п	Наименование характеристики земельного участка	Значение характеристики
1	2	3
1	Адрес земельного участка	Крым Респ, Симферопольский р-н, Дзержинец снт, 2 уч
	Местоположение земельного участка (при отсутствии присвоенного адреса)	–
	Дополнительные сведения о местоположении земельного участка	–
2	Площадь земельного участка ± величина погрешности определения площади ($P \pm \Delta P$), м ²	–
3	Формула, примененная для расчета предельной допустимой погрешности определения площади земельного участка (ΔP), м ²	–

4	Площадь земельного участка согласно сведениям Единого государственного реестра недвижимости ($P_{\text{кад}}$), м^2	738
5	Оценка расхождения P и $P_{\text{кад}}$ ($P - P_{\text{кад}}$), м^2	—
6	Предельный минимальный и максимальный размеры земельного участка ($P_{\text{мин}}$ и $P_{\text{макс}}$), м^2	—
7	Кадастровый или иной номер (обозначение) здания, сооружения, объекта незавершенного строительства, расположенного на земельном участке	—
8	Иные сведения	—

Сведения об уточняемых земельных участках

1. Сведения о характерных точках границы уточняемого земельного участка с кадастровым номером 90:12:090601:507

Зона №

Обозначение характерных точек границ	Существующие координаты, м		Уточненные координаты, м		Метод определения координат	Средняя квадратическая погрешность определения координат характерной точки (Mt), м	Формулы, примененные для расчета средней квадратической погрешности определения координат характерной точки (Mt), м
	X	Y	X	Y			
1	2	3	4	5	6	7	8
–	4974048. 27	5185943. 54	–	–	–	0.20	–
–	4974030. 12	5185918. 60	–	–	–	0.20	–
–	4974047. 78	5185917. 44	–	–	–	0.20	–
–	4974047. 89	5185919. 01	–	–	–	0.20	–
–	4974060. 34	5185918. 22	–	–	–	0.20	–
–	4974061. 96	5185942. 63	–	–	–	0.20	–
–	4974048. 27	5185943. 54	–	–	–	0.20	–

2. Сведения о частях границ уточняемого земельного участка с кадастровым номером 90:12:090601:507

Обозначение части границ		Горизонтальное проложение (S), м	Описание прохождения части границ	Отметка о наличии земельного спора о местоположении границ земельного участка
от т.	до т.			
1	2	3	4	5
–	–	30.85	–	–
–	–	17.70	–	–
–	–	1.57	–	–
–	–	12.48	–	–
–	–	24.46	–	–
–	–	13.72	–	–

3. Общие сведения об уточняемом земельном участке с кадастровым номером 90:12:090601:507

№ п/п	Наименование характеристики земельного участка	Значение характеристики
1	2	3
1	Адрес земельного участка	Крым Респ, Симферопольский р-н, Держинец снт, 468а уч
	Местоположение земельного участка (при отсутствии присвоенного адреса)	–

	Дополнительные сведения о местоположении земельного участка	—
2	Площадь земельного участка \pm величина погрешности определения площади ($P \pm \Delta P$), м ²	—
3	Формула, примененная для расчета предельной допустимой погрешности определения площади земельного участка (ΔP), м ²	—
4	Площадь земельного участка согласно сведениям Единого государственного реестра недвижимости ($P_{\text{кад}}$), м ²	552
5	Оценка расхождения P и $P_{\text{кад}}$ ($P - P_{\text{кад}}$), м ²	—
6	Предельный минимальный и максимальный размеры земельного участка ($P_{\text{мин}}$ и $P_{\text{макс}}$), м ²	—
7	Кадастровый или иной номер (обозначение) здания, сооружения, объекта незавершенного строительства, расположенного на земельном участке	—
8	Иные сведения	—

Сведения об уточняемых земельных участках

1. Сведения о характерных точках границы уточняемого земельного участка с кадастровым номером 90:12:090601:508

Зона №

Обозначение характерных точек границ	Существующие координаты, м		Уточненные координаты, м		Метод определения координат	Средняя квадратическая погрешность определения координат характерной точки (Mt), м	Формулы, примененные для расчета средней квадратической погрешности определения координат характерной точки (Mt), м
	X	Y	X	Y			
1	2	3	4	5	6	7	8
–	4974395. 97	5184910. 78	–	–	–	–	–
–	4974421. 34	5184911. 79	–	–	–	–	–
–	4974420. 66	5184930. 86	–	–	–	–	–
–	4974395. 30	5184929. 97	–	–	–	–	–
–	4974395. 97	5184910. 78	–	–	–	–	–

2. Сведения о частях границ уточняемого земельного участка с кадастровым номером 90:12:090601:508

Обозначение части границ		Горизонтальное проложение (S), м	Описание прохождения части границ	Отметка о наличии земельного спора о местоположении границ земельного участка
от т.	до т.			
1	2	3	4	5
–	–	–	–	–

3. Общие сведения об уточняемом земельном участке с кадастровым номером 90:12:090601:508

№ п/п	Наименование характеристики земельного участка	Значение характеристики
1	2	3
1	Адрес земельного участка	Крым Респ, Симферопольский р-н, Дзержинец снт, 157 уч
	Местоположение земельного участка (при отсутствии присвоенного адреса)	–
	Дополнительные сведения о местоположении земельного участка	–
2	Площадь земельного участка ± величина погрешности определения площади ($P \pm \Delta P$), м ²	–
3	Формула, примененная для расчета предельной допустимой погрешности определения площади земельного участка (ΔP), м ²	–

4	Площадь земельного участка согласно сведениям Единого государственного реестра недвижимости ($P_{\text{кад}}$), м^2	486
5	Оценка расхождения P и $P_{\text{кад}}$ ($P - P_{\text{кад}}$), м^2	—
6	Предельный минимальный и максимальный размеры земельного участка ($P_{\text{мин}}$ и $P_{\text{макс}}$), м^2	—
7	Кадастровый или иной номер (обозначение) здания, сооружения, объекта незавершенного строительства, расположенного на земельном участке	—
8	Иные сведения	—

Сведения об уточняемых земельных участках

1. Сведения о характерных точках границы уточняемого земельного участка с кадастровым номером 90:12:090601:51

Зона №

Обозначение характерных точек границ	Существующие координаты, м		Уточненные координаты, м		Метод определения координат	Средняя квадратическая погрешность определения координат характерной точки (Mt), м	Формулы, примененные для расчета средней квадратической погрешности определения координат характерной точки (Mt), м
	X	Y	X	Y			
1	2	3	4	5	6	7	8
–	4974531.71	5184916.36	–	–	–	0.20	–
–	4974530.71	5184935.35	–	–	–	0.20	–
–	4974486.81	5184932.89	–	–	–	0.20	–
–	4974487.87	5184913.91	–	–	–	0.20	–
–	4974531.71	5184916.36	–	–	–	0.20	–

2. Сведения о частях границ уточняемого земельного участка с кадастровым номером 90:12:090601:51

Обозначение части границ		Горизонтальное проложение (S), м	Описание прохождения части границ	Отметка о наличии земельного спора о местоположении границ земельного участка
от т.	до т.			
1	2	3	4	5
–	–	–	–	–

3. Общие сведения об уточняемом земельном участке с кадастровым номером 90:12:090601:51

№ п/п	Наименование характеристики земельного участка	Значение характеристики
1	2	3
1	Адрес земельного участка	Крым Респ, Симферопольский р-н, Дзержинец снт, Соколова ул, 33 уч
	Местоположение земельного участка (при отсутствии присвоенного адреса)	–
	Дополнительные сведения о местоположении земельного участка	–
2	Площадь земельного участка ± величина погрешности определения площади ($P \pm \Delta P$), м ²	–
3	Формула, примененная для расчета предельной допустимой погрешности определения площади земельного участка (ΔP), м ²	–

4	Площадь земельного участка согласно сведениям Единого государственного реестра недвижимости ($P_{\text{кад}}$), м^2	835
5	Оценка расхождения P и $P_{\text{кад}}$ ($P - P_{\text{кад}}$), м^2	—
6	Предельный минимальный и максимальный размеры земельного участка ($P_{\text{мин}}$ и $P_{\text{макс}}$), м^2	—
7	Кадастровый или иной номер (обозначение) здания, сооружения, объекта незавершенного строительства, расположенного на земельном участке	—
8	Иные сведения	—

Сведения об уточняемых земельных участках

1. Сведения о характерных точках границы уточняемого земельного участка с кадастровым номером 90:12:090601:513

Зона №

Обозначение характерных точек границ	Существующие координаты, м		Уточненные координаты, м		Метод определения координат	Средняя квадратическая погрешность определения координат характерной точки (Mt), м	Формулы, примененные для расчета средней квадратической погрешности определения координат характерной точки (Mt), м
	X	Y	X	Y			
1	2	3	4	5	6	7	8
–	4974345. 61	5184612. 78	–	–	–	0.20	–
–	4974371. 83	5184613. 00	–	–	–	0.20	–
–	4974371. 68	5184632. 02	–	–	–	0.20	–
–	4974345. 46	5184631. 91	–	–	–	0.20	–
–	4974345. 61	5184612. 78	–	–	–	0.20	–

2. Сведения о частях границ уточняемого земельного участка с кадастровым номером 90:12:090601:513

Обозначение части границ		Горизонтальное проложение (S), м	Описание прохождения части границ	Отметка о наличии земельного спора о местоположении границ земельного участка
от т.	до т.			
1	2	3	4	5
–	–	–	–	–

3. Общие сведения об уточняемом земельном участке с кадастровым номером 90:12:090601:513

№ п/п	Наименование характеристики земельного участка	Значение характеристики
1	2	3
1	Адрес земельного участка	Крым Респ, Симферопольский р-н, Дзержинец снт, 86 уч
	Местоположение земельного участка (при отсутствии присвоенного адреса)	–
	Дополнительные сведения о местоположении земельного участка	–
2	Площадь земельного участка ± величина погрешности определения площади ($P \pm \Delta P$), м ²	–
3	Формула, примененная для расчета предельной допустимой погрешности определения площади земельного участка (ΔP), м ²	–

4	Площадь земельного участка согласно сведениям Единого государственного реестра недвижимости ($P_{\text{кад}}$), м^2	500
5	Оценка расхождения P и $P_{\text{кад}}$ ($P - P_{\text{кад}}$), м^2	—
6	Предельный минимальный и максимальный размеры земельного участка ($P_{\text{мин}}$ и $P_{\text{макс}}$), м^2	—
7	Кадастровый или иной номер (обозначение) здания, сооружения, объекта незавершенного строительства, расположенного на земельном участке	—
8	Иные сведения	—

Сведения об уточняемых земельных участках

1. Сведения о характерных точках границы уточняемого земельного участка с кадастровым номером 90:12:090601:514

Зона №

Обозначение характерных точек границ	Существующие координаты, м		Уточненные координаты, м		Метод определения координат	Средняя квадратическая погрешность определения координат характерной точки (Mt), м	Формулы, примененные для расчета средней квадратической погрешности определения координат характерной точки (Mt), м
	X	Y	X	Y			
1	2	3	4	5	6	7	8
–	4974309. 77	5184648. 56	–	–	–	0.20	–
–	4974284. 47	5184648. 00	–	–	–	0.20	–
–	4974284. 04	5184667. 12	–	–	–	0.20	–
–	4974309. 38	5184667. 70	–	–	–	0.20	–
–	4974309. 77	5184648. 56	–	–	–	0.20	–

2. Сведения о частях границ уточняемого земельного участка с кадастровым номером 90:12:090601:514

Обозначение части границ		Горизонтальное проложение (S), м	Описание прохождения части границ	Отметка о наличии земельного спора о местоположении границ земельного участка
от т.	до т.			
1	2	3	4	5
–	–	–	–	–

3. Общие сведения об уточняемом земельном участке с кадастровым номером 90:12:090601:514

№ п/п	Наименование характеристики земельного участка	Значение характеристики
1	2	3
1	Адрес земельного участка	Крым Респ, Симферопольский р-н, Дзержинец снт, 32 уч
	Местоположение земельного участка (при отсутствии присвоенного адреса)	–
	Дополнительные сведения о местоположении земельного участка	–
2	Площадь земельного участка ± величина погрешности определения площади ($P \pm \Delta P$), м ²	–
3	Формула, примененная для расчета предельной допустимой погрешности определения площади земельного участка (ΔP), м ²	–

4	Площадь земельного участка согласно сведениям Единого государственного реестра недвижимости ($P_{\text{кад}}$), м^2	485
5	Оценка расхождения P и $P_{\text{кад}}$ ($P - P_{\text{кад}}$), м^2	—
6	Предельный минимальный и максимальный размеры земельного участка ($P_{\text{мин}}$ и $P_{\text{макс}}$), м^2	—
7	Кадастровый или иной номер (обозначение) здания, сооружения, объекта незавершенного строительства, расположенного на земельном участке	—
8	Иные сведения	—

Сведения об уточняемых земельных участках

1. Сведения о характерных точках границы уточняемого земельного участка с кадастровым номером 90:12:090601:516

Зона №

Обозначение характерных точек границ	Существующие координаты, м		Уточненные координаты, м		Метод определения координат	Средняя квадратическая погрешность определения координат характерной точки (Mt), м	Формулы, примененные для расчета средней квадратической погрешности определения координат характерной точки (Mt), м
	X	Y	X	Y			
1	2	3	4	5	6	7	8
–	4974481. 33	5184894. 03	–	–	–	0.20	–
–	4974455. 84	5184893. 26	–	–	–	0.20	–
–	4974456. 42	5184874. 26	–	–	–	0.20	–
–	4974481. 91	5184875. 04	–	–	–	0.20	–
–	4974481. 33	5184894. 03	–	–	–	0.20	–

2. Сведения о частях границ уточняемого земельного участка с кадастровым номером 90:12:090601:516

Обозначение части границ		Горизонтальное проложение (S), м	Описание прохождения части границ	Отметка о наличии земельного спора о местоположении границ земельного участка
от т.	до т.			
1	2	3	4	5
–	–	–	–	–

3. Общие сведения об уточняемом земельном участке с кадастровым номером 90:12:090601:516

№ п/п	Наименование характеристики земельного участка	Значение характеристики
1	2	3
1	Адрес земельного участка	Крым Респ, Симферопольский м.р-н, Мирновское с.п., Мирное, снт СПК Дзержинец с, Соколова ул, 30 з/у
	Местоположение земельного участка (при отсутствии присвоенного адреса)	–
	Дополнительные сведения о местоположении земельного участка	–
2	Площадь земельного участка ± величина погрешности определения площади ($P \pm \Delta P$), м ²	–
3	Формула, примененная для расчета предельной допустимой погрешности определения площади земельного	–

	участка (ΔP), м ²	
4	Площадь земельного участка согласно сведениям Единого государственного реестра недвижимости ($P_{\text{кад}}$), м ²	485
5	Оценка расхождения P и $P_{\text{кад}}$ ($P - P_{\text{кад}}$), м ²	—
6	Предельный минимальный и максимальный размеры земельного участка ($P_{\text{мин}}$ и $P_{\text{макс}}$), м ²	—
7	Кадастровый или иной номер (обозначение) здания, сооружения, объекта незавершенного строительства, расположенного на земельном участке	—
8	Иные сведения	—

Сведения об уточняемых земельных участках

1. Сведения о характерных точках границы уточняемого земельного участка с кадастровым номером 90:12:090601:52

Зона №

Обозначение характерных точек границ	Существующие координаты, м		Уточненные координаты, м		Метод определения координат	Средняя квадратическая погрешность определения координат характерной точки (Mt), м	Формулы, примененные для расчета средней квадратической погрешности определения координат характерной точки (Mt), м
	X	Y	X	Y			
1	2	3	4	5	6	7	8
–	4974481. 69	5184913. 14	–	–	–	0.20	–
–	4974481. 19	5184932. 13	–	–	–	0.20	–
–	4974455. 70	5184931. 45	–	–	–	0.20	–
–	4974456. 15	5184912. 46	–	–	–	0.20	–
–	4974481. 69	5184913. 14	–	–	–	0.20	–

2. Сведения о частях границ уточняемого земельного участка с кадастровым номером 90:12:090601:52

Обозначение части границ		Горизонтальное проложение (S), м	Описание прохождения части границ	Отметка о наличии земельного спора о местоположении границ земельного участка
от т.	до т.			
1	2	3	4	5
–	–	–	–	–

3. Общие сведения об уточняемом земельном участке с кадастровым номером 90:12:090601:52

№ п/п	Наименование характеристики земельного участка	Значение характеристики
1	2	3
1	Адрес земельного участка	Крым Респ, Симферопольский р-н, Дзержинец снт, Соколова ул, 213 уч
	Местоположение земельного участка (при отсутствии присвоенного адреса)	–
	Дополнительные сведения о местоположении земельного участка	–
2	Площадь земельного участка ± величина погрешности определения площади ($P \pm \Delta P$), м ²	–
3	Формула, примененная для расчета предельной допустимой погрешности определения площади земельного участка (ΔP), м ²	–

4	Площадь земельного участка согласно сведениям Единого государственного реестра недвижимости ($P_{\text{кад}}$), м^2	485
5	Оценка расхождения P и $P_{\text{кад}}$ ($P - P_{\text{кад}}$), м^2	—
6	Предельный минимальный и максимальный размеры земельного участка ($P_{\text{мин}}$ и $P_{\text{макс}}$), м^2	—
7	Кадастровый или иной номер (обозначение) здания, сооружения, объекта незавершенного строительства, расположенного на земельном участке	—
8	Иные сведения	—

Сведения об уточняемых земельных участках

1. Сведения о характерных точках границы уточняемого земельного участка с кадастровым номером 90:12:090601:520

Зона №

Обозначение характерных точек границ	Существующие координаты, м		Уточненные координаты, м		Метод определения координат	Средняя квадратическая погрешность определения координат характерной точки (Mt), м	Формулы, примененные для расчета средней квадратической погрешности определения координат характерной точки (Mt), м
	X	Y	X	Y			
1	2	3	4	5	6	7	8
–	4974285. 65	5185382. 34	–	–	–	0.20	–
–	4974243. 42	5185384. 76	–	–	–	0.20	–
–	4974242. 50	5185360. 68	–	–	–	0.20	–
–	4974263. 05	5185359. 08	–	–	–	0.20	–
–	4974283. 63	5185357. 55	–	–	–	0.20	–
–	4974285. 65	5185382. 34	–	–	–	0.20	–

2. Сведения о частях границ уточняемого земельного участка с кадастровым номером 90:12:090601:520

Обозначение части границ		Горизонтальное проложение (S), м	Описание прохождения части границ	Отметка о наличии земельного спора о местоположении границ земельного участка
от т.	до т.			
1	2	3	4	5
–	–	–	–	–

3. Общие сведения об уточняемом земельном участке с кадастровым номером 90:12:090601:520

№ п/п	Наименование характеристики земельного участка	Значение характеристики
1	2	3
1	Адрес земельного участка	Крым Респ, Симферопольский р-н, Дзержинец снт, 23 уч
	Местоположение земельного участка (при отсутствии присвоенного адреса)	–
	Дополнительные сведения о местоположении земельного участка	–
2	Площадь земельного участка ± величина погрешности определения площади ($P \pm \Delta P$), м ²	–
3	Формула, примененная для расчета предельной допустимой погрешности	–

	определения площади земельного участка (ΔP), m^2	
4	Площадь земельного участка согласно сведениям Единого государственного реестра недвижимости ($P_{\text{кад}}$), m^2	1023
5	Оценка расхождения P и $P_{\text{кад}}$ ($P - P_{\text{кад}}$), m^2	—
6	Предельный минимальный и максимальный размеры земельного участка ($P_{\text{мин}}$ и $P_{\text{макс}}$), m^2	—
7	Кадастровый или иной номер (обозначение) здания, сооружения, объекта незавершенного строительства, расположенного на земельном участке	—
8	Иные сведения	—

Сведения об уточняемых земельных участках

1. Сведения о характерных точках границы уточняемого земельного участка с кадастровым номером 90:12:090601:521

Зона №

Обозначение характерных точек границ	Существующие координаты, м		Уточненные координаты, м		Метод определения координат	Средняя квадратическая погрешность определения координат характерной точки (Mt), м	Формулы, примененные для расчета средней квадратической погрешности определения координат характерной точки (Mt), м
	X	Y	X	Y			
1	2	3	4	5	6	7	8
–	4974326. 40	5185667. 33	–	–	–	0.20	–
–	4974346. 02	5185665. 91	–	–	–	0.20	–
–	4974346. 93	5185690. 91	–	–	–	0.20	–
–	4974327. 59	5185692. 25	–	–	–	0.20	–
–	4974326. 40	5185667. 33	–	–	–	0.20	–

2. Сведения о частях границ уточняемого земельного участка с кадастровым номером 90:12:090601:521

Обозначение части границ		Горизонтальное проложение (S), м	Описание прохождения части границ	Отметка о наличии земельного спора о местоположении границ земельного участка
от т.	до т.			
1	2	3	4	5
–	–	–	–	–

3. Общие сведения об уточняемом земельном участке с кадастровым номером 90:12:090601:521

№ п/п	Наименование характеристики земельного участка	Значение характеристики
1	2	3
1	Адрес земельного участка	Крым Респ, Симферопольский р-н, Дзержинец снт, 288 уч
	Местоположение земельного участка (при отсутствии присвоенного адреса)	–
	Дополнительные сведения о местоположении земельного участка	–
2	Площадь земельного участка ± величина погрешности определения площади ($P \pm \Delta P$), м ²	–
3	Формула, примененная для расчета предельной допустимой погрешности определения площади земельного участка (ΔP), м ²	–

4	Площадь земельного участка согласно сведениям Единого государственного реестра недвижимости ($P_{\text{кад}}$), м^2	488
5	Оценка расхождения P и $P_{\text{кад}}$ ($P - P_{\text{кад}}$), м^2	—
6	Предельный минимальный и максимальный размеры земельного участка ($P_{\text{мин}}$ и $P_{\text{макс}}$), м^2	—
7	Кадастровый или иной номер (обозначение) здания, сооружения, объекта незавершенного строительства, расположенного на земельном участке	—
8	Иные сведения	—

Сведения об уточняемых земельных участках

1. Сведения о характерных точках границы уточняемого земельного участка с кадастровым номером 90:12:090601:523

Зона №

Обозначение характерных точек границ	Существующие координаты, м		Уточненные координаты, м		Метод определения координат	Средняя квадратическая погрешность определения координат характерной точки (Mt), м	Формулы, примененные для расчета средней квадратической погрешности определения координат характерной точки (Mt), м
	X	Y	X	Y			
1	2	3	4	5	6	7	8
–	4974425. 48	5184774. 61	–	–	–	0.20	–
–	4974424. 28	5184812. 67	–	–	–	0.20	–
–	4974399. 11	5184811. 99	–	–	–	0.20	–
–	4974399. 59	5184792. 88	–	–	–	0.20	–
–	4974400. 17	5184773. 33	–	–	–	0.20	–
–	4974425. 48	5184774. 61	–	–	–	0.20	–

2. Сведения о частях границ уточняемого земельного участка с кадастровым номером 90:12:090601:523

Обозначение части границ		Горизонтальное проложение (S), м	Описание прохождения части границ	Отметка о наличии земельного спора о местоположении границ земельного участка
от т.	до т.			
1	2	3	4	5
–	–	–	–	–

3. Общие сведения об уточняемом земельном участке с кадастровым номером 90:12:090601:523

№ п/п	Наименование характеристики земельного участка	Значение характеристики
1	2	3
1	Адрес земельного участка	Крым Респ, Симферопольский р-н, Держинец снт, 150, 151 уч
	Местоположение земельного участка (при отсутствии присвоенного адреса)	–
	Дополнительные сведения о местоположении земельного участка	–
2	Площадь земельного участка ± величина погрешности определения площади ($P \pm \Delta P$), м ²	–
3	Формула, примененная для расчета предельной допустимой погрешности	–

	определения площади земельного участка (ΔP), m^2	
4	Площадь земельного участка согласно сведениям Единого государственного реестра недвижимости ($P_{\text{кад}}$), m^2	970
5	Оценка расхождения P и $P_{\text{кад}}$ ($P - P_{\text{кад}}$), m^2	—
6	Предельный минимальный и максимальный размеры земельного участка ($P_{\text{мин}}$ и $P_{\text{макс}}$), m^2	—
7	Кадастровый или иной номер (обозначение) здания, сооружения, объекта незавершенного строительства, расположенного на земельном участке	—
8	Иные сведения	—

Сведения об уточняемых земельных участках

1. Сведения о характерных точках границы уточняемого земельного участка с кадастровым номером 90:12:090601:527

Зона №

Обозначение характерных точек границ	Существующие координаты, м		Уточненные координаты, м		Метод определения координат	Средняя квадратическая погрешность определения координат характерной точки (Mt), м	Формулы, примененные для расчета средней квадратической погрешности определения координат характерной точки (Mt), м
	X	Y	X	Y			
1	2	3	4	5	6	7	8
–	4974303. 36	5184888. 54	–	–	–	0.20	–
–	4974301. 94	5184926. 85	–	–	–	0.20	–
–	4974276. 97	5184925. 56	–	–	–	0.20	–
–	4974277. 59	5184906. 63	–	–	–	0.20	–
–	4974278. 20	5184887. 37	–	–	–	0.20	–
–	4974303. 36	5184888. 54	–	–	–	0.20	–

2. Сведения о частях границ уточняемого земельного участка с кадастровым номером 90:12:090601:527

Обозначение части границ		Горизонтальное проложение (S), м	Описание прохождения части границ	Отметка о наличии земельного спора о местоположении границ земельного участка
от т.	до т.			
1	2	3	4	5
–	–	–	–	–

3. Общие сведения об уточняемом земельном участке с кадастровым номером 90:12:090601:527

№ п/п	Наименование характеристики земельного участка	Значение характеристики
1	2	3
1	Адрес земельного участка	Крым Респ, Симферопольский р-н, Держинец снт, 44, 45 уч
	Местоположение земельного участка (при отсутствии присвоенного адреса)	–
	Дополнительные сведения о местоположении земельного участка	–
2	Площадь земельного участка ± величина погрешности определения площади ($P \pm \Delta P$), м ²	–
3	Формула, примененная для расчета предельной допустимой погрешности	–

	определения площади земельного участка (ΔP), m^2	
4	Площадь земельного участка согласно сведениям Единого государственного реестра недвижимости ($P_{\text{кад}}$), m^2	960
5	Оценка расхождения P и $P_{\text{кад}}$ ($P - P_{\text{кад}}$), m^2	—
6	Предельный минимальный и максимальный размеры земельного участка ($P_{\text{мин}}$ и $P_{\text{макс}}$), m^2	—
7	Кадастровый или иной номер (обозначение) здания, сооружения, объекта незавершенного строительства, расположенного на земельном участке	—
8	Иные сведения	—

Сведения об уточняемых земельных участках

1. Сведения о характерных точках границы уточняемого земельного участка с кадастровым номером 90:12:090601:533

Зона №

Обозначение характерных точек границ	Существующие координаты, м		Уточненные координаты, м		Метод определения координат	Средняя квадратическая погрешность определения координат характерной точки (Mt), м	Формулы, примененные для расчета средней квадратической погрешности определения координат характерной точки (Mt), м
	X	Y	X	Y			
1	2	3	4	5	6	7	8
–	4974482.32	5184850.07	–	–	–	0.20	–
–	4974482.12	5184869.08	–	–	–	0.20	–
–	4974456.63	5184868.57	–	–	–	0.20	–
–	4974456.84	5184849.57	–	–	–	0.20	–
–	4974482.32	5184850.07	–	–	–	0.20	–

2. Сведения о частях границ уточняемого земельного участка с кадастровым номером 90:12:090601:533

Обозначение части границ		Горизонтальное проложение (S), м	Описание прохождения части границ	Отметка о наличии земельного спора о местоположении границ земельного участка
от т.	до т.			
1	2	3	4	5
–	–	19.01	–	–
–	–	25.50	–	–
–	–	19.00	–	–
–	–	25.48	–	–

3. Общие сведения об уточняемом земельном участке с кадастровым номером 90:12:090601:533

№ п/п	Наименование характеристики земельного участка	Значение характеристики
1	2	3
1	Адрес земельного участка	Крым Респ, Симферопольский р-н, Держинец снт, 210 уч
	Местоположение земельного участка (при отсутствии присвоенного адреса)	–
	Дополнительные сведения о местоположении земельного участка	–
2	Площадь земельного участка ± величина погрешности определения площади ($P \pm \Delta P$), м ²	–
3	Формула, примененная для расчета	–

	предельной допустимой погрешности определения площади земельного участка (ΔP), м ²	
4	Площадь земельного участка согласно сведениям Единого государственного реестра недвижимости ($P_{\text{кад}}$), м ²	485
5	Оценка расхождения P и $P_{\text{кад}}$ ($P - P_{\text{кад}}$), м ²	—
6	Предельный минимальный и максимальный размеры земельного участка ($P_{\text{мин}}$ и $P_{\text{макс}}$), м ²	—
7	Кадастровый или иной номер (обозначение) здания, сооружения, объекта незавершенного строительства, расположенного на земельном участке	—
8	Иные сведения	—

Сведения об уточняемых земельных участках

1. Сведения о характерных точках границы уточняемого земельного участка с кадастровым номером 90:12:090601:534

Зона №

Обозначение характерных точек границ	Существующие координаты, м		Уточненные координаты, м		Метод определения координат	Средняя квадратическая погрешность определения координат характерной точки (Mt), м	Формулы, примененные для расчета средней квадратической погрешности определения координат характерной точки (Mt), м
	X	Y	X	Y			
1	2	3	4	5	6	7	8
–	4974460. 18	5184690. 73	–	–	–	0.10	–
–	4974459. 73	5184709. 74	–	–	–	0.10	–
–	4974434. 33	5184709. 13	–	–	–	0.10	–
–	4974434. 79	5184690. 12	–	–	–	0.10	–
–	4974460. 18	5184690. 73	–	–	–	0.10	–

2. Сведения о частях границ уточняемого земельного участка с кадастровым номером 90:12:090601:534

Обозначение части границ		Горизонтальное проложение (S), м	Описание прохождения части границ	Отметка о наличии земельного спора о местоположении границ земельного участка
от т.	до т.			
1	2	3	4	5
–	–	–	–	–

3. Общие сведения об уточняемом земельном участке с кадастровым номером 90:12:090601:534

№ п/п	Наименование характеристики земельного участка	Значение характеристики
1	2	3
1	Адрес земельного участка	Крым Респ, Симферопольский р-н, Дзержинец снт, 174 уч
	Местоположение земельного участка (при отсутствии присвоенного адреса)	–
	Дополнительные сведения о местоположении земельного участка	–
2	Площадь земельного участка ± величина погрешности определения площади ($P \pm \Delta P$), м ²	–
3	Формула, примененная для расчета предельной допустимой погрешности определения площади земельного участка (ΔP), м ²	–

4	Площадь земельного участка согласно сведениям Единого государственного реестра недвижимости ($P_{\text{кад}}$), м^2	483
5	Оценка расхождения P и $P_{\text{кад}}$ ($P - P_{\text{кад}}$), м^2	—
6	Предельный минимальный и максимальный размеры земельного участка ($P_{\text{мин}}$ и $P_{\text{макс}}$), м^2	—
7	Кадастровый или иной номер (обозначение) здания, сооружения, объекта незавершенного строительства, расположенного на земельном участке	—
8	Иные сведения	—

Сведения об уточняемых земельных участках

1. Сведения о характерных точках границы уточняемого земельного участка с кадастровым номером 90:12:090601:537

Зона №

Обозначение характерных точек границ	Существующие координаты, м		Уточненные координаты, м		Метод определения координат	Средняя квадратическая погрешность определения координат характерной точки (Mt), м	Формулы, примененные для расчета средней квадратической погрешности определения координат характерной точки (Mt), м
	X	Y	X	Y			
1	2	3	4	5	6	7	8
–	4974461. 53	5184633. 35	–	–	–	0.20	–
–	4974460. 62	5184653. 33	–	–	–	0.20	–
–	4974435. 65	5184652. 19	–	–	–	0.20	–
–	4974436. 56	5184632. 21	–	–	–	0.10	–
–	4974461. 53	5184633. 35	–	–	–	0.20	–

2. Сведения о частях границ уточняемого земельного участка с кадастровым номером 90:12:090601:537

Обозначение части границ		Горизонтальное проложение (S), м	Описание прохождения части границ	Отметка о наличии земельного спора о местоположении границ земельного участка
от т.	до т.			
1	2	3	4	5
–	–	–	–	–

3. Общие сведения об уточняемом земельном участке с кадастровым номером 90:12:090601:537

№ п/п	Наименование характеристики земельного участка	Значение характеристики
1	2	3
1	Адрес земельного участка	Крым Респ, Симферопольский р-н, Дзержинец снт, 171 уч
	Местоположение земельного участка (при отсутствии присвоенного адреса)	–
	Дополнительные сведения о местоположении земельного участка	–
2	Площадь земельного участка ± величина погрешности определения площади ($P \pm \Delta P$), м ²	–
3	Формула, примененная для расчета предельной допустимой погрешности определения площади земельного участка (ΔP), м ²	–

4	Площадь земельного участка согласно сведениям Единого государственного реестра недвижимости ($P_{\text{кад}}$), м^2	500
5	Оценка расхождения P и $P_{\text{кад}}$ ($P - P_{\text{кад}}$), м^2	—
6	Предельный минимальный и максимальный размеры земельного участка ($P_{\text{мин}}$ и $P_{\text{макс}}$), м^2	—
7	Кадастровый или иной номер (обозначение) здания, сооружения, объекта незавершенного строительства, расположенного на земельном участке	—
8	Иные сведения	—

Сведения об уточняемых земельных участках

1. Сведения о характерных точках границы уточняемого земельного участка с кадастровым номером 90:12:090601:54

Зона №

Обозначение характерных точек границ	Существующие координаты, м		Уточненные координаты, м		Метод определения координат	Средняя квадратическая погрешность определения координат характерной точки (Mt), м	Формулы, примененные для расчета средней квадратической погрешности определения координат характерной точки (Mt), м
	X	Y	X	Y			
1	2	3	4	5	6	7	8
–	4974447. 50	5185917. 41	–	–	–	0.10	–
–	4974448. 10	5185942. 28	–	–	–	0.10	–
–	4974425. 02	5185944. 02	–	–	–	0.10	–
–	4974423. 50	5185918. 79	–	–	–	0.10	–
–	4974447. 50	5185917. 41	–	–	–	0.10	–

2. Сведения о частях границ уточняемого земельного участка с кадастровым номером 90:12:090601:54

Обозначение части границ		Горизонтальное проложение (S), м	Описание прохождения части границ	Отметка о наличии земельного спора о местоположении границ земельного участка
от т.	до т.			
1	2	3	4	5
–	–	24.88	–	–
–	–	23.15	–	–
–	–	25.28	–	–
–	–	24.04	–	–

3. Общие сведения об уточняемом земельном участке с кадастровым номером 90:12:090601:54

№ п/п	Наименование характеристики земельного участка	Значение характеристики
1	2	3
1	Адрес земельного участка	Крым Респ, Симферопольский р-н, Держинец снт, Фруктовая ул, 486 уч
	Местоположение земельного участка (при отсутствии присвоенного адреса)	–
	Дополнительные сведения о местоположении земельного участка	–
2	Площадь земельного участка ± величина погрешности определения площади ($P \pm \Delta P$), м ²	–
3	Формула, примененная для расчета	–

	предельной допустимой погрешности определения площади земельного участка (ΔP), м ²	
4	Площадь земельного участка согласно сведениям Единого государственного реестра недвижимости ($P_{\text{кад}}$), м ²	591
5	Оценка расхождения P и $P_{\text{кад}}$ ($P - P_{\text{кад}}$), м ²	—
6	Предельный минимальный и максимальный размеры земельного участка ($P_{\text{мин}}$ и $P_{\text{макс}}$), м ²	—
7	Кадастровый или иной номер (обозначение) здания, сооружения, объекта незавершенного строительства, расположенного на земельном участке	—
8	Иные сведения	—

Сведения об уточняемых земельных участках

1. Сведения о характерных точках границы уточняемого земельного участка с кадастровым номером 90:12:090601:540

Зона №

Обозначение характерных точек границ	Существующие координаты, м		Уточненные координаты, м		Метод определения координат	Средняя квадратическая погрешность определения координат характерной точки (Mt), м	Формулы, примененные для расчета средней квадратической погрешности определения координат характерной точки (Mt), м
	X	Y	X	Y			
1	2	3	4	5	6	7	8
–	4974026. 86	5185659. 60	–	–	–	0.10	–
–	4974026. 76	5185658. 14	–	–	–	0.10	–
–	4974045. 73	5185656. 63	–	–	–	0.10	–
–	4974046. 31	5185681. 50	–	–	–	0.10	–
–	4974026. 35	5185682. 63	–	–	–	0.10	–
–	4974025. 53	5185659. 70	–	–	–	0.10	–
–	4974026. 86	5185659. 60	–	–	–	0.10	–

2. Сведения о частях границ уточняемого земельного участка с кадастровым номером 90:12:090601:540

Обозначение части границ		Горизонтальное проложение (S), м	Описание прохождения части границ	Отметка о наличии земельного спора о местоположении границ земельного участка
от т.	до т.			
1	2	3	4	5
–	–	–	–	–

3. Общие сведения об уточняемом земельном участке с кадастровым номером 90:12:090601:540

№ п/п	Наименование характеристики земельного участка	Значение характеристики
1	2	3
1	Адрес земельного участка	Крым Респ, Симферопольский р-н, Держинец снт, 274 уч
	Местоположение земельного участка (при отсутствии присвоенного адреса)	–
	Дополнительные сведения о местоположении земельного участка	–
2	Площадь земельного участка ± величина погрешности определения площади ($P \pm \Delta P$), м ²	–

3	Формула, примененная для расчета предельной допустимой погрешности определения площади земельного участка (ΔP), м ²	—
4	Площадь земельного участка согласно сведениям Единого государственного реестра недвижимости ($P_{\text{кад}}$), м ²	494
5	Оценка расхождения P и $P_{\text{кад}}$ ($P - P_{\text{кад}}$), м ²	—
6	Предельный минимальный и максимальный размеры земельного участка ($P_{\text{мин}}$ и $P_{\text{макс}}$), м ²	—
7	Кадастровый или иной номер (обозначение) здания, сооружения, объекта незавершенного строительства, расположенного на земельном участке	—
8	Иные сведения	—

Сведения об уточняемых земельных участках

1. Сведения о характерных точках границы уточняемого земельного участка с кадастровым номером 90:12:090601:546

Зона №

Обозначение характерных точек границ	Существующие координаты, м		Уточненные координаты, м		Метод определения координат	Средняя квадратическая погрешность определения координат характерной точки (Mt), м	Формулы, примененные для расчета средней квадратической погрешности определения координат характерной точки (Mt), м
	X	Y	X	Y			
1	2	3	4	5	6	7	8
–	4974305. 93	5185959. 10	–	–	–	0.10	–
–	4974324. 63	5185957. 36	–	–	–	0.10	–
–	4974326. 10	5185982. 46	–	–	–	0.10	–
–	4974305. 90	5185984. 10	–	–	–	0.10	–
–	4974305. 93	5185959. 10	–	–	–	0.10	–

2. Сведения о частях границ уточняемого земельного участка с кадастровым номером 90:12:090601:546

Обозначение части границ		Горизонтальное проложение (S), м	Описание прохождения части границ	Отметка о наличии земельного спора о местоположении границ земельного участка
от т.	до т.			
1	2	3	4	5
–	–	–	–	–

3. Общие сведения об уточняемом земельном участке с кадастровым номером 90:12:090601:546

№ п/п	Наименование характеристики земельного участка	Значение характеристики
1	2	3
1	Адрес земельного участка	Крым Респ, Симферопольский р-н, Дзержинец снт, 511 уч
	Местоположение земельного участка (при отсутствии присвоенного адреса)	–
	Дополнительные сведения о местоположении земельного участка	–
2	Площадь земельного участка ± величина погрешности определения площади ($P \pm \Delta P$), м ²	–
3	Формула, примененная для расчета предельной допустимой погрешности определения площади земельного участка (ΔP), м ²	–

4	Площадь земельного участка согласно сведениям Единого государственного реестра недвижимости ($P_{\text{кад}}$), м^2	488
5	Оценка расхождения P и $P_{\text{кад}}$ ($P - P_{\text{кад}}$), м^2	—
6	Предельный минимальный и максимальный размеры земельного участка ($P_{\text{мин}}$ и $P_{\text{макс}}$), м^2	—
7	Кадастровый или иной номер (обозначение) здания, сооружения, объекта незавершенного строительства, расположенного на земельном участке	—
8	Иные сведения	—

Сведения об уточняемых земельных участках

1. Сведения о характерных точках границы уточняемого земельного участка с кадастровым номером 90:12:090601:547

Зона №

Обозначение характерных точек границ	Существующие координаты, м		Уточненные координаты, м		Метод определения координат	Средняя квадратическая погрешность определения координат характерной точки (Mt), м	Формулы, примененные для расчета средней квадратической погрешности определения координат характерной точки (Mt), м
	X	Y	X	Y			
1	2	3	4	5	6	7	8
–	4974429. 89	5185434. 34	–	–	–	0.20	–
–	4974431. 57	5185459. 28	–	–	–	0.20	–
–	4974411. 36	5185461. 08	–	–	–	0.20	–
–	4974410. 08	5185435. 37	–	–	–	0.20	–
–	4974429. 89	5185434. 34	–	–	–	0.20	–

2. Сведения о частях границ уточняемого земельного участка с кадастровым номером 90:12:090601:547

Обозначение части границ		Горизонтальное проложение (S), м	Описание прохождения части границ	Отметка о наличии земельного спора о местоположении границ земельного участка
от т.	до т.			
1	2	3	4	5
–	–	25.00	–	–
–	–	20.29	–	–
–	–	25.74	–	–
–	–	19.84	–	–

3. Общие сведения об уточняемом земельном участке с кадастровым номером 90:12:090601:547

№ п/п	Наименование характеристики земельного участка	Значение характеристики
1	2	3
1	Адрес земельного участка	Крым Респ, Симферопольский р-н, Держинец снт, 91 уч
	Местоположение земельного участка (при отсутствии присвоенного адреса)	–
	Дополнительные сведения о местоположении земельного участка	–
2	Площадь земельного участка ± величина погрешности определения площади ($P \pm \Delta P$), м ²	–
3	Формула, примененная для расчета	–

	предельной допустимой погрешности определения площади земельного участка (ΔP), м ²	
4	Площадь земельного участка согласно сведениям Единого государственного реестра недвижимости ($P_{\text{кад}}$), м ²	509
5	Оценка расхождения P и $P_{\text{кад}}$ ($P - P_{\text{кад}}$), м ²	—
6	Предельный минимальный и максимальный размеры земельного участка ($P_{\text{мин}}$ и $P_{\text{макс}}$), м ²	—
7	Кадастровый или иной номер (обозначение) здания, сооружения, объекта незавершенного строительства, расположенного на земельном участке	—
8	Иные сведения	—

Сведения об уточняемых земельных участках

1. Сведения о характерных точках границы уточняемого земельного участка с кадастровым номером 90:12:090601:548

Зона №

Обозначение характерных точек границ	Существующие координаты, м		Уточненные координаты, м		Метод определения координат	Средняя квадратическая погрешность определения координат характерной точки (Mt), м	Формулы, примененные для расчета средней квадратической погрешности определения координат характерной точки (Mt), м
	X	Y	X	Y			
1	2	3	4	5	6	7	8
–	4974303. 57	5185356. 07	–	–	–	0.10	–
–	4974305. 70	5185381. 00	–	–	–	0.10	–
–	4974285. 65	5185382. 34	–	–	–	0.10	–
–	4974283. 63	5185357. 55	–	–	–	0.10	–
–	4974303. 57	5185356. 07	–	–	–	0.10	–

2. Сведения о частях границ уточняемого земельного участка с кадастровым номером 90:12:090601:548

Обозначение части границ		Горизонтальное проложение (S), м	Описание прохождения части границ	Отметка о наличии земельного спора о местоположении границ земельного участка
от т.	до т.			
1	2	3	4	5
–	–	–	–	–

3. Общие сведения об уточняемом земельном участке с кадастровым номером 90:12:090601:548

№ п/п	Наименование характеристики земельного участка	Значение характеристики
1	2	3
1	Адрес земельного участка	Крым Респ, Симферопольский р-н, Дзержинец снт, 36 уч
	Местоположение земельного участка (при отсутствии присвоенного адреса)	–
	Дополнительные сведения о местоположении земельного участка	–
2	Площадь земельного участка ± величина погрешности определения площади ($P \pm \Delta P$), м ²	–
3	Формула, примененная для расчета предельной допустимой погрешности определения площади земельного участка (ΔP), м ²	–

4	Площадь земельного участка согласно сведениям Единого государственного реестра недвижимости ($P_{\text{кад}}$), м^2	500
5	Оценка расхождения P и $P_{\text{кад}}$ ($P - P_{\text{кад}}$), м^2	—
6	Предельный минимальный и максимальный размеры земельного участка ($P_{\text{мин}}$ и $P_{\text{макс}}$), м^2	—
7	Кадастровый или иной номер (обозначение) здания, сооружения, объекта незавершенного строительства, расположенного на земельном участке	—
8	Иные сведения	—

Сведения об уточняемых земельных участках

1. Сведения о характерных точках границы уточняемого земельного участка с кадастровым номером 90:12:090601:549

Зона №

Обозначение характерных точек границ	Существующие координаты, м		Уточненные координаты, м		Метод определения координат	Средняя квадратическая погрешность определения координат характерной точки (Mt), м	Формулы, примененные для расчета средней квадратической погрешности определения координат характерной точки (Mt), м
	X	Y	X	Y			
1	2	3	4	5	6	7	8
–	4974455. 79	5184893. 26	–	–	–	0.20	–
–	4974455. 21	5184912. 43	–	–	–	0.20	–
–	4974480. 53	5184913. 11	–	–	–	0.20	–
–	4974481. 10	5184894. 03	–	–	–	0.20	–
–	4974455. 79	5184893. 26	–	–	–	0.20	–

2. Сведения о частях границ уточняемого земельного участка с кадастровым номером 90:12:090601:549

Обозначение части границ		Горизонтальное проложение (S), м	Описание прохождения части границ	Отметка о наличии земельного спора о местоположении границ земельного участка
от т.	до т.			
1	2	3	4	5
–	–	–	–	–

3. Общие сведения об уточняемом земельном участке с кадастровым номером 90:12:090601:549

№ п/п	Наименование характеристики земельного участка	Значение характеристики
1	2	3
1	Адрес земельного участка	Крым Респ, Симферопольский р-н, Дзержинец снт, 212 уч
	Местоположение земельного участка (при отсутствии присвоенного адреса)	–
	Дополнительные сведения о местоположении земельного участка	–
2	Площадь земельного участка ± величина погрешности определения площади ($P \pm \Delta P$), м ²	–
3	Формула, примененная для расчета предельной допустимой погрешности определения площади земельного участка (ΔP), м ²	–

4	Площадь земельного участка согласно сведениям Единого государственного реестра недвижимости ($P_{\text{кад}}$), м^2	485
5	Оценка расхождения P и $P_{\text{кад}}$ ($P - P_{\text{кад}}$), м^2	—
6	Предельный минимальный и максимальный размеры земельного участка ($P_{\text{мин}}$ и $P_{\text{макс}}$), м^2	—
7	Кадастровый или иной номер (обозначение) здания, сооружения, объекта незавершенного строительства, расположенного на земельном участке	—
8	Иные сведения	—

Сведения об уточняемых земельных участках

1. Сведения о характерных точках границы уточняемого земельного участка с кадастровым номером 90:12:090601:55

Зона №

Обозначение характерных точек границ	Существующие координаты, м		Уточненные координаты, м		Метод определения координат	Средняя квадратическая погрешность определения координат характерной точки (Mt), м	Формулы, примененные для расчета средней квадратической погрешности определения координат характерной точки (Mt), м
	X	Y	X	Y			
1	2	3	4	5	6	7	8
–	4974309. 77	5184648. 56	–	–	–	0.20	–
–	4974284. 47	5184648. 00	–	–	–	0.20	–
–	4974284. 90	5184628. 78	–	–	–	0.20	–
–	4974310. 20	5184629. 35	–	–	–	0.20	–
–	4974309. 77	5184648. 56	–	–	–	0.20	–

2. Сведения о частях границ уточняемого земельного участка с кадастровым номером 90:12:090601:55

Обозначение части границ		Горизонтальное проложение (S), м	Описание прохождения части границ	Отметка о наличии земельного спора о местоположении границ земельного участка
от т.	до т.			
1	2	3	4	5
–	–	–	–	–

3. Общие сведения об уточняемом земельном участке с кадастровым номером 90:12:090601:55

№ п/п	Наименование характеристики земельного участка	Значение характеристики
1	2	3
1	Адрес земельного участка	Крым Респ, Симферопольский р-н, Мирное с, Дзержинец снт, 6 уч
	Местоположение земельного участка (при отсутствии присвоенного адреса)	–
	Дополнительные сведения о местоположении земельного участка	–
2	Площадь земельного участка ± величина погрешности определения площади ($P \pm \Delta P$), м ²	–
3	Формула, примененная для расчета предельной допустимой погрешности определения площади земельного участка (ΔP), м ²	–

4	Площадь земельного участка согласно сведениям Единого государственного реестра недвижимости ($P_{\text{кад}}$), м^2	486
5	Оценка расхождения P и $P_{\text{кад}}$ ($P - P_{\text{кад}}$), м^2	—
6	Предельный минимальный и максимальный размеры земельного участка ($P_{\text{мин}}$ и $P_{\text{макс}}$), м^2	—
7	Кадастровый или иной номер (обозначение) здания, сооружения, объекта незавершенного строительства, расположенного на земельном участке	—
8	Иные сведения	—

Сведения об уточняемых земельных участках

1. Сведения о характерных точках границы уточняемого земельного участка с кадастровым номером 90:12:090601:551

Зона №

Обозначение характерных точек границ	Существующие координаты, м		Уточненные координаты, м		Метод определения координат	Средняя квадратическая погрешность определения координат характерной точки (Mt), м	Формулы, примененные для расчета средней квадратической погрешности определения координат характерной точки (Mt), м
	X	Y	X	Y			
1	2	3	4	5	6	7	8
–	4974164.26	5185369.47	–	–	–	–	–
–	4974184.21	5185368.35	–	–	–	–	–
–	4974185.89	5185392.88	–	–	–	–	–
–	4974166.22	5185394.19	–	–	–	–	–
–	4974164.26	5185369.47	–	–	–	–	–

2. Сведения о частях границ уточняемого земельного участка с кадастровым номером 90:12:090601:551

Обозначение части границ		Горизонтальное проложение (S), м	Описание прохождения части границ	Отметка о наличии земельного спора о местоположении границ земельного участка
от т.	до т.			
1	2	3	4	5
–	–	19.98	–	–
–	–	24.59	–	–
–	–	19.71	–	–
–	–	24.80	–	–

3. Общие сведения об уточняемом земельном участке с кадастровым номером 90:12:090601:551

№ п/п	Наименование характеристики земельного участка	Значение характеристики
1	2	3
1	Адрес земельного участка	Крым Респ, Симферопольский р-н, Держинец снт, 40 уч
	Местоположение земельного участка (при отсутствии присвоенного адреса)	–
	Дополнительные сведения о местоположении земельного участка	–
2	Площадь земельного участка ± величина погрешности определения площади ($P \pm \Delta P$), м ²	–
3	Формула, примененная для расчета	–

	предельной допустимой погрешности определения площади земельного участка (ΔP), м ²	
4	Площадь земельного участка согласно сведениям Единого государственного реестра недвижимости ($P_{\text{кад}}$), м ²	490
5	Оценка расхождения P и $P_{\text{кад}}$ ($P - P_{\text{кад}}$), м ²	—
6	Предельный минимальный и максимальный размеры земельного участка ($P_{\text{мин}}$ и $P_{\text{макс}}$), м ²	—
7	Кадастровый или иной номер (обозначение) здания, сооружения, объекта незавершенного строительства, расположенного на земельном участке	—
8	Иные сведения	—

Сведения об уточняемых земельных участках

1. Сведения о характерных точках границы уточняемого земельного участка с кадастровым номером 90:12:090601:555

Зона №

Обозначение характерных точек границ	Существующие координаты, м		Уточненные координаты, м		Метод определения координат	Средняя квадратическая погрешность определения координат характерной точки (Mt), м	Формулы, примененные для расчета средней квадратической погрешности определения координат характерной точки (Mt), м
	X	Y	X	Y			
1	2	3	4	5	6	7	8
–	4974299. 03	5184983. 53	–	–	–	0.10	–
–	4974298. 37	5185002. 71	–	–	–	0.10	–
–	4974273. 17	5185001. 83	–	–	–	0.10	–
–	4974273. 84	5184982. 65	–	–	–	0.10	–
–	4974299. 03	5184983. 53	–	–	–	0.10	–

2. Сведения о частях границ уточняемого земельного участка с кадастровым номером 90:12:090601:555

Обозначение части границ		Горизонтальное проложение (S), м	Описание прохождения части границ	Отметка о наличии земельного спора о местоположении границ земельного участка
от т.	до т.			
1	2	3	4	5
–	–	–	–	–

3. Общие сведения об уточняемом земельном участке с кадастровым номером 90:12:090601:555

№ п/п	Наименование характеристики земельного участка	Значение характеристики
1	2	3
1	Адрес земельного участка	Крым Респ, Симферопольский р-н, Дзержинец снт, 42 уч
	Местоположение земельного участка (при отсутствии присвоенного адреса)	–
	Дополнительные сведения о местоположении земельного участка	–
2	Площадь земельного участка ± величина погрешности определения площади ($P \pm \Delta P$), м ²	–
3	Формула, примененная для расчета предельной допустимой погрешности определения площади земельного участка (ΔP), м ²	–

4	Площадь земельного участка согласно сведениям Единого государственного реестра недвижимости ($P_{\text{кад}}$), м^2	484
5	Оценка расхождения P и $P_{\text{кад}}$ ($P - P_{\text{кад}}$), м^2	—
6	Предельный минимальный и максимальный размеры земельного участка ($P_{\text{мин}}$ и $P_{\text{макс}}$), м^2	—
7	Кадастровый или иной номер (обозначение) здания, сооружения, объекта незавершенного строительства, расположенного на земельном участке	—
8	Иные сведения	—

Сведения об уточняемых земельных участках

1. Сведения о характерных точках границы уточняемого земельного участка с кадастровым номером 90:12:090601:557

Зона №

Обозначение характерных точек границ	Существующие координаты, м		Уточненные координаты, м		Метод определения координат	Средняя квадратическая погрешность определения координат характерной точки (Mt), м	Формулы, примененные для расчета средней квадратической погрешности определения координат характерной точки (Mt), м
	X	Y	X	Y			
1	2	3	4	5	6	7	8
–	4974016. 89	5185547. 58	–	–	–	0.20	–
–	4974015. 03	5185522. 71	–	–	–	0.20	–
–	4974035. 01	5185521. 70	–	–	–	0.20	–
–	4974036. 57	5185546. 22	–	–	–	0.20	–
–	4974016. 89	5185547. 58	–	–	–	0.20	–

2. Сведения о частях границ уточняемого земельного участка с кадастровым номером 90:12:090601:557

Обозначение части границ		Горизонтальное проложение (S), м	Описание прохождения части границ	Отметка о наличии земельного спора о местоположении границ земельного участка
от т.	до т.			
1	2	3	4	5
–	–	–	–	–

3. Общие сведения об уточняемом земельном участке с кадастровым номером 90:12:090601:557

№ п/п	Наименование характеристики земельного участка	Значение характеристики
1	2	3
1	Адрес земельного участка	Крым Респ, Симферопольский р-н, Дзержинец снт, 152 уч
	Местоположение земельного участка (при отсутствии присвоенного адреса)	–
	Дополнительные сведения о местоположении земельного участка	–
2	Площадь земельного участка ± величина погрешности определения площади ($P \pm \Delta P$), м ²	–
3	Формула, примененная для расчета предельной допустимой погрешности определения площади земельного участка (ΔP), м ²	–

4	Площадь земельного участка согласно сведениям Единого государственного реестра недвижимости ($P_{\text{кад}}$), м^2	492
5	Оценка расхождения P и $P_{\text{кад}}$ ($P - P_{\text{кад}}$), м^2	—
6	Предельный минимальный и максимальный размеры земельного участка ($P_{\text{мин}}$ и $P_{\text{макс}}$), м^2	—
7	Кадастровый или иной номер (обозначение) здания, сооружения, объекта незавершенного строительства, расположенного на земельном участке	—
8	Иные сведения	—

Сведения об уточняемых земельных участках

1. Сведения о характерных точках границы уточняемого земельного участка с кадастровым номером 90:12:090601:56

Зона №

Обозначение характерных точек границ	Существующие координаты, м		Уточненные координаты, м		Метод определения координат	Средняя квадратическая погрешность определения координат характерной точки (Mt), м	Формулы, примененные для расчета средней квадратической погрешности определения координат характерной точки (Mt), м
	X	Y	X	Y			
1	2	3	4	5	6	7	8
–	4974019.34	5185577.70	–	–	–	0.10	–
–	4974039.11	5185576.56	–	–	–	0.10	–
–	4974040.47	5185600.55	–	–	–	0.10	–
–	4974021.08	5185602.47	–	–	–	0.10	–
–	4974019.34	5185577.70	–	–	–	0.10	–

2. Сведения о частях границ уточняемого земельного участка с кадастровым номером 90:12:090601:56

Обозначение части границ		Горизонтальное проложение (S), м	Описание прохождения части границ	Отметка о наличии земельного спора о местоположении границ земельного участка
от т.	до т.			
1	2	3	4	5
–	–	19.80	–	–
–	–	24.03	–	–
–	–	19.48	–	–
–	–	24.83	–	–

3. Общие сведения об уточняемом земельном участке с кадастровым номером 90:12:090601:56

№ п/п	Наименование характеристики земельного участка	Значение характеристики
1	2	3
1	Адрес земельного участка	Крым Респ, Симферопольский р-н, Мирновское сельское поселение, Мирное село, Никольская улица
	Местоположение земельного участка (при отсутствии присвоенного адреса)	–
	Дополнительные сведения о местоположении земельного участка	–
2	Площадь земельного участка ± величина погрешности определения площади ($P \pm \Delta P$), м ²	–

3	Формула, примененная для расчета предельной допустимой погрешности определения площади земельного участка (ΔP), м ²	—
4	Площадь земельного участка согласно сведениям Единого государственного реестра недвижимости ($P_{\text{кад}}$), м ²	480
5	Оценка расхождения P и $P_{\text{кад}}$ ($P - P_{\text{кад}}$), м ²	—
6	Предельный минимальный и максимальный размеры земельного участка ($P_{\text{мин}}$ и $P_{\text{макс}}$), м ²	—
7	Кадастровый или иной номер (обозначение) здания, сооружения, объекта незавершенного строительства, расположенного на земельном участке	—
8	Иные сведения	—

Сведения об уточняемых земельных участках

1. Сведения о характерных точках границы уточняемого земельного участка с кадастровым номером 90:12:090601:562

Зона №

Обозначение характерных точек границ	Существующие координаты, м		Уточненные координаты, м		Метод определения координат	Средняя квадратическая погрешность определения координат характерной точки (Mt), м	Формулы, примененные для расчета средней квадратической погрешности определения координат характерной точки (Mt), м
	X	Y	X	Y			
1	2	3	4	5	6	7	8
–	4974210. 36	5185732. 17	–	–	–	0.20	–
–	4974230. 87	5185730. 48	–	–	–	0.20	–
–	4974232. 05	5185755. 18	–	–	–	0.20	–
–	4974212. 36	5185757. 41	–	–	–	0.20	–
–	4974210. 36	5185732. 17	–	–	–	0.20	–

2. Сведения о частях границ уточняемого земельного участка с кадастровым номером 90:12:090601:562

Обозначение части границ		Горизонтальное проложение (S), м	Описание прохождения части границ	Отметка о наличии земельного спора о местоположении границ земельного участка
от т.	до т.			
1	2	3	4	5
–	–	–	–	–

3. Общие сведения об уточняемом земельном участке с кадастровым номером 90:12:090601:562

№ п/п	Наименование характеристики земельного участка	Значение характеристики
1	2	3
1	Адрес земельного участка	Крым Респ, Симферопольский р-н, Дзержинец снт, 345 уч
	Местоположение земельного участка (при отсутствии присвоенного адреса)	–
	Дополнительные сведения о местоположении земельного участка	–
2	Площадь земельного участка ± величина погрешности определения площади ($P \pm \Delta P$), м ²	–
3	Формула, примененная для расчета предельной допустимой погрешности определения площади земельного участка (ΔP), м ²	–

4	Площадь земельного участка согласно сведениям Единого государственного реестра недвижимости ($P_{\text{кад}}$), м^2	505
5	Оценка расхождения P и $P_{\text{кад}}$ ($P - P_{\text{кад}}$), м^2	—
6	Предельный минимальный и максимальный размеры земельного участка ($P_{\text{мин}}$ и $P_{\text{макс}}$), м^2	—
7	Кадастровый или иной номер (обозначение) здания, сооружения, объекта незавершенного строительства, расположенного на земельном участке	—
8	Иные сведения	—

Сведения об уточняемых земельных участках

1. Сведения о характерных точках границы уточняемого земельного участка с кадастровым номером 90:12:090601:563

Зона №

Обозначение характерных точек границ	Существующие координаты, м		Уточненные координаты, м		Метод определения координат	Средняя квадратическая погрешность определения координат характерной точки (Mt), м	Формулы, примененные для расчета средней квадратической погрешности определения координат характерной точки (Mt), м
	X	Y	X	Y			
1	2	3	4	5	6	7	8
–	4974445. 82	5185881. 96	–	–	–	0.10	–
–	4974445. 37	5185885. 76	–	–	–	0.10	–
–	4974441. 81	5185887. 60	–	–	–	0.10	–
–	4974401. 77	5185890. 16	–	–	–	0.10	–
–	4974400. 21	5185865. 21	–	–	–	0.10	–
–	4974419. 21	5185863. 87	–	–	–	0.10	–
–	4974444. 06	5185862. 43	–	–	–	0.10	–
–	4974444. 93	5185862. 38	–	–	–	0.10	–
–	4974445. 82	5185881. 96	–	–	–	0.10	–

2. Сведения о частях границ уточняемого земельного участка с кадастровым номером 90:12:090601:563

Обозначение части границ		Горизонтальное проложение (S), м	Описание прохождения части границ	Отметка о наличии земельного спора о местоположении границ земельного участка
от т.	до т.			
1	2	3	4	5
–	–	–	–	–

3. Общие сведения об уточняемом земельном участке с кадастровым номером 90:12:090601:563

№ п/п	Наименование характеристики земельного участка	Значение характеристики
1	2	3
1	Адрес земельного участка	Крым Респ, Симферопольский р-н, Дзержинец снт, 450-451 уч
	Местоположение земельного участка (при отсутствии присвоенного адреса)	–
	Дополнительные сведения о	–

	местоположении земельного участка	
2	Площадь земельного участка \pm величина погрешности определения площади ($P \pm \Delta P$), м ²	—
3	Формула, примененная для расчета предельной допустимой погрешности определения площади земельного участка (ΔP), м ²	—
4	Площадь земельного участка согласно сведениям Единого государственного реестра недвижимости ($P_{\text{кад}}$), м ²	1112
5	Оценка расхождения P и $P_{\text{кад}}$ ($P - P_{\text{кад}}$), м ²	—
6	Предельный минимальный и максимальный размеры земельного участка ($P_{\text{мин}}$ и $P_{\text{макс}}$), м ²	—
7	Кадастровый или иной номер (обозначение) здания, сооружения, объекта незавершенного строительства, расположенного на земельном участке	—
8	Иные сведения	—

Сведения об уточняемых земельных участках

1. Сведения о характерных точках границы уточняемого земельного участка с кадастровым номером 90:12:090601:564

Зона №

Обозначение характерных точек границ	Существующие координаты, м		Уточненные координаты, м		Метод определения координат	Средняя квадратическая погрешность определения координат характерной точки (Mt), м	Формулы, примененные для расчета средней квадратической погрешности определения координат характерной точки (Mt), м
	X	Y	X	Y			
1	2	3	4	5	6	7	8
–	4974405. 62	5185952. 27	–	–	–	0.20	–
–	4974406. 47	5185977. 27	–	–	–	0.20	–
–	4974386. 48	5185978. 07	–	–	–	0.20	–
–	4974385. 59	5185953. 16	–	–	–	0.20	–
–	4974405. 62	5185952. 27	–	–	–	0.20	–

2. Сведения о частях границ уточняемого земельного участка с кадастровым номером 90:12:090601:564

Обозначение части границ		Горизонтальное проложение (S), м	Описание прохождения части границ	Отметка о наличии земельного спора о местоположении границ земельного участка
от т.	до т.			
1	2	3	4	5
–	–	–	–	–

3. Общие сведения об уточняемом земельном участке с кадастровым номером 90:12:090601:564

№ п/п	Наименование характеристики земельного участка	Значение характеристики
1	2	3
1	Адрес земельного участка	Крым Респ, Симферопольский р-н, Мирное с, Фруктовая (СПК Дзержинец снт) ул, 28 уч
	Местоположение земельного участка (при отсутствии присвоенного адреса)	–
	Дополнительные сведения о местоположении земельного участка	–
2	Площадь земельного участка ± величина погрешности определения площади ($P \pm \Delta P$), м ²	–
3	Формула, примененная для расчета предельной допустимой погрешности определения площади земельного участка (ΔP), м ²	–

4	Площадь земельного участка согласно сведениям Единого государственного реестра недвижимости ($P_{\text{кад}}$), м^2	500
5	Оценка расхождения P и $P_{\text{кад}}$ ($P - P_{\text{кад}}$), м^2	—
6	Предельный минимальный и максимальный размеры земельного участка ($P_{\text{мин}}$ и $P_{\text{макс}}$), м^2	—
7	Кадастровый или иной номер (обозначение) здания, сооружения, объекта незавершенного строительства, расположенного на земельном участке	—
8	Иные сведения	—

Сведения об уточняемых земельных участках

1. Сведения о характерных точках границы уточняемого земельного участка с кадастровым номером 90:12:090601:567

Зона №

Обозначение характерных точек границ	Существующие координаты, м		Уточненные координаты, м		Метод определения координат	Средняя квадратическая погрешность определения координат характерной точки (Mt), м	Формулы, примененные для расчета средней квадратической погрешности определения координат характерной точки (Mt), м
	X	Y	X	Y			
1	2	3	4	5	6	7	8
–	4974318. 27	5185839. 16	–	–	–	0.20	–
–	4974316. 59	5185814. 21	–	–	–	0.20	–
–	4974336. 56	5185813. 08	–	–	–	0.20	–
–	4974338. 23	5185837. 93	–	–	–	0.20	–
–	4974318. 27	5185839. 16	–	–	–	0.20	–

2. Сведения о частях границ уточняемого земельного участка с кадастровым номером 90:12:090601:567

Обозначение части границ		Горизонтальное проложение (S), м	Описание прохождения части границ	Отметка о наличии земельного спора о местоположении границ земельного участка
от т.	до т.			
1	2	3	4	5
–	–	–	–	–

3. Общие сведения об уточняемом земельном участке с кадастровым номером 90:12:090601:567

№ п/п	Наименование характеристики земельного участка	Значение характеристики
1	2	3
1	Адрес земельного участка	Крым Респ, Симферопольский р-н, Мирное село, Ореховая улица, 31 уч, Российская Федерация, Республика Крым, муниципальный район Симферопольский, сельское поселение Мирновское, село Мирное, садовое товарищество СПК Держинец, улица Ореховая, земельный участок 31
	Местоположение земельного участка (при отсутствии присвоенного адреса)	–
	Дополнительные сведения о местоположении земельного участка	–
2	Площадь земельного участка ± величина погрешности определения	–

	площади ($P \pm \Delta P$), м ²	
3	Формула, примененная для расчета предельной допустимой погрешности определения площади земельного участка (ΔP), м ²	—
4	Площадь земельного участка согласно сведениям Единого государственного реестра недвижимости ($P_{\text{кад}}$), м ²	499
5	Оценка расхождения P и $P_{\text{кад}}$ ($P - P_{\text{кад}}$), м ²	—
6	Предельный минимальный и максимальный размеры земельного участка ($P_{\text{мин}}$ и $P_{\text{макс}}$), м ²	—
7	Кадастровый или иной номер (обозначение) здания, сооружения, объекта незавершенного строительства, расположенного на земельном участке	—
8	Иные сведения	—

Сведения об уточняемых земельных участках

1. Сведения о характерных точках границы уточняемого земельного участка с кадастровым номером 90:12:090601:568

Зона №

Обозначение характерных точек границ	Существующие координаты, м		Уточненные координаты, м		Метод определения координат	Средняя квадратическая погрешность определения координат характерной точки (Mt), м	Формулы, примененные для расчета средней квадратической погрешности определения координат характерной точки (Mt), м
	X	Y	X	Y			
1	2	3	4	5	6	7	8
–	4974166. 48	5185678. 18	–	–	–	0.20	–
–	4974168. 21	5185703. 55	–	–	–	0.20	–
–	4974148. 77	5185705. 09	–	–	–	0.20	–
–	4974146. 82	5185679. 21	–	–	–	0.20	–
–	4974166. 48	5185678. 18	–	–	–	0.20	–

2. Сведения о частях границ уточняемого земельного участка с кадастровым номером 90:12:090601:568

Обозначение части границ		Горизонтальное проложение (S), м	Описание прохождения части границ	Отметка о наличии земельного спора о местоположении границ земельного участка
от т.	до т.			
1	2	3	4	5
–	–	–	–	–

3. Общие сведения об уточняемом земельном участке с кадастровым номером 90:12:090601:568

№ п/п	Наименование характеристики земельного участка	Значение характеристики
1	2	3
1	Адрес земельного участка	Крым Респ, Симферопольский р-н, Дзержинец снт, 295 уч
	Местоположение земельного участка (при отсутствии присвоенного адреса)	–
	Дополнительные сведения о местоположении земельного участка	–
2	Площадь земельного участка ± величина погрешности определения площади ($P \pm \Delta P$), м ²	–
3	Формула, примененная для расчета предельной допустимой погрешности определения площади земельного участка (ΔP), м ²	–

4	Площадь земельного участка согласно сведениям Единого государственного реестра недвижимости ($P_{\text{кад}}$), м^2	503
5	Оценка расхождения P и $P_{\text{кад}}$ ($P - P_{\text{кад}}$), м^2	—
6	Предельный минимальный и максимальный размеры земельного участка ($P_{\text{мин}}$ и $P_{\text{макс}}$), м^2	—
7	Кадастровый или иной номер (обозначение) здания, сооружения, объекта незавершенного строительства, расположенного на земельном участке	—
8	Иные сведения	—

Сведения об уточняемых земельных участках

1. Сведения о характерных точках границы уточняемого земельного участка с кадастровым номером 90:12:090601:569

Зона №

Обозначение характерных точек границ	Существующие координаты, м		Уточненные координаты, м		Метод определения координат	Средняя квадратическая погрешность определения координат характерной точки (Mt), м	Формулы, примененные для расчета средней квадратической погрешности определения координат характерной точки (Mt), м
	X	Y	X	Y			
1	2	3	4	5	6	7	8
–	4973983. 54	5185634. 89	–	–	–	0.20	–
–	4974003. 52	5185634. 08	–	–	–	0.20	–
–	4974005. 12	5185659. 03	–	–	–	0.20	–
–	4973985. 14	5185659. 84	–	–	–	0.20	–
–	4973983. 54	5185634. 89	–	–	–	0.20	–

2. Сведения о частях границ уточняемого земельного участка с кадастровым номером 90:12:090601:569

Обозначение части границ		Горизонтальное проложение (S), м	Описание прохождения части границ	Отметка о наличии земельного спора о местоположении границ земельного участка
от т.	до т.			
1	2	3	4	5
–	–	20.00	–	–
–	–	25.00	–	–
–	–	20.00	–	–
–	–	25.00	–	–

3. Общие сведения об уточняемом земельном участке с кадастровым номером 90:12:090601:569

№ п/п	Наименование характеристики земельного участка	Значение характеристики
1	2	3
1	Адрес земельного участка	Крым Респ, Симферопольский р-н, Держинец снт, 250 уч
	Местоположение земельного участка (при отсутствии присвоенного адреса)	–
	Дополнительные сведения о местоположении земельного участка	–
2	Площадь земельного участка ± величина погрешности определения площади (P ± ΔP), м ²	–
3	Формула, примененная для расчета	–

	предельной допустимой погрешности определения площади земельного участка (ΔP), м ²	
4	Площадь земельного участка согласно сведениям Единого государственного реестра недвижимости ($P_{\text{кад}}$), м ²	500
5	Оценка расхождения P и $P_{\text{кад}}$ ($P - P_{\text{кад}}$), м ²	—
6	Предельный минимальный и максимальный размеры земельного участка ($P_{\text{мин}}$ и $P_{\text{макс}}$), м ²	—
7	Кадастровый или иной номер (обозначение) здания, сооружения, объекта незавершенного строительства, расположенного на земельном участке	—
8	Иные сведения	—

Сведения об уточняемых земельных участках

1. Сведения о характерных точках границы уточняемого земельного участка с кадастровым номером 90:12:090601:570

Зона №

Обозначение характерных точек границ	Существующие координаты, м		Уточненные координаты, м		Метод определения координат	Средняя квадратическая погрешность определения координат характерной точки (Mt), м	Формулы, примененные для расчета средней квадратической погрешности определения координат характерной точки (Mt), м
	X	Y	X	Y			
1	2	3	4	5	6	7	8
–	4974162. 40	5185908. 97	–	–	–	0.10	–
–	4974164. 12	5185933. 90	–	–	–	0.10	–
–	4974143. 99	5185934. 93	–	–	–	0.10	–
–	4974142. 44	5185910. 16	–	–	–	0.10	–
–	4974162. 40	5185908. 97	–	–	–	0.10	–

2. Сведения о частях границ уточняемого земельного участка с кадастровым номером 90:12:090601:570

Обозначение части границ		Горизонтальное проложение (S), м	Описание прохождения части границ	Отметка о наличии земельного спора о местоположении границ земельного участка
от т.	до т.			
1	2	3	4	5
–	–	24.99	–	–
–	–	20.16	–	–
–	–	24.82	–	–
–	–	20.00	–	–

3. Общие сведения об уточняемом земельном участке с кадастровым номером 90:12:090601:570

№ п/п	Наименование характеристики земельного участка	Значение характеристики
1	2	3
1	Адрес земельного участка	Крым Респ, Симферопольский муниципальный район, Мирновское сельское поселение, Мирное село, Ягодная улица, 12 земельный участок
	Местоположение земельного участка (при отсутствии присвоенного адреса)	–
	Дополнительные сведения о местоположении земельного участка	–
2	Площадь земельного участка ± величина погрешности определения площади ($P \pm \Delta P$), м ²	–

3	Формула, примененная для расчета предельной допустимой погрешности определения площади земельного участка (ΔP), м ²	—
4	Площадь земельного участка согласно сведениям Единого государственного реестра недвижимости ($P_{\text{кад}}$), м ²	500
5	Оценка расхождения P и $P_{\text{кад}}$ ($P - P_{\text{кад}}$), м ²	—
6	Предельный минимальный и максимальный размеры земельного участка ($P_{\text{мин}}$ и $P_{\text{макс}}$), м ²	—
7	Кадастровый или иной номер (обозначение) здания, сооружения, объекта незавершенного строительства, расположенного на земельном участке	—
8	Иные сведения	—

Сведения об уточняемых земельных участках

1. Сведения о характерных точках границы уточняемого земельного участка с кадастровым номером 90:12:090601:575

Зона №

Обозначение характерных точек границ	Существующие координаты, м		Уточненные координаты, м		Метод определения координат	Средняя квадратическая погрешность определения координат характерной точки (Mt), м	Формулы, примененные для расчета средней квадратической погрешности определения координат характерной точки (Mt), м
	X	Y	X	Y			
1	2	3	4	5	6	7	8
–	4974164.96	5185649.27	–	–	–	0.20	–
–	4974163.55	5185624.31	–	–	–	0.20	–
–	4974183.47	5185623.17	–	–	–	0.20	–
–	4974184.93	5185648.22	–	–	–	0.20	–
–	4974164.96	5185649.27	–	–	–	0.20	–

2. Сведения о частях границ уточняемого земельного участка с кадастровым номером 90:12:090601:575

Обозначение части границ		Горизонтальное проложение (S), м	Описание прохождения части границ	Отметка о наличии земельного спора о местоположении границ земельного участка
от т.	до т.			
1	2	3	4	5
–	–	25.00	–	–
–	–	19.95	–	–
–	–	25.09	–	–
–	–	20.00	–	–

3. Общие сведения об уточняемом земельном участке с кадастровым номером 90:12:090601:575

№ п/п	Наименование характеристики земельного участка	Значение характеристики
1	2	3
1	Адрес земельного участка	Крым Респ, Симферопольский р-н, Мирное с, Дзержинец снт, 30 уч
	Местоположение земельного участка (при отсутствии присвоенного адреса)	–
	Дополнительные сведения о местоположении земельного участка	–
2	Площадь земельного участка ± величина погрешности определения площади ($P \pm \Delta P$), м ²	–
3	Формула, примененная для расчета	–

	предельной допустимой погрешности определения площади земельного участка (ΔP), м ²	
4	Площадь земельного участка согласно сведениям Единого государственного реестра недвижимости ($P_{\text{кад}}$), м ²	500
5	Оценка расхождения P и $P_{\text{кад}}$ ($P - P_{\text{кад}}$), м ²	—
6	Предельный минимальный и максимальный размеры земельного участка ($P_{\text{мин}}$ и $P_{\text{макс}}$), м ²	—
7	Кадастровый или иной номер (обозначение) здания, сооружения, объекта незавершенного строительства, расположенного на земельном участке	—
8	Иные сведения	—

Сведения об уточняемых земельных участках

1. Сведения о характерных точках границы уточняемого земельного участка с кадастровым номером 90:12:090601:58

Зона №

Обозначение характерных точек границ	Существующие координаты, м		Уточненные координаты, м		Метод определения координат	Средняя квадратическая погрешность определения координат характерной точки (Mt), м	Формулы, примененные для расчета средней квадратической погрешности определения координат характерной точки (Mt), м
	X	Y	X	Y			
1	2	3	4	5	6	7	8
–	4974311. 58	5184906. 68	–	–	–	0.20	–
–	4974336. 55	5184907. 81	–	–	–	0.20	–
–	4974335. 69	5184926. 99	–	–	–	0.20	–
–	4974310. 71	5184925. 86	–	–	–	0.20	–
–	4974311. 58	5184906. 68	–	–	–	0.20	–

2. Сведения о частях границ уточняемого земельного участка с кадастровым номером 90:12:090601:58

Обозначение части границ		Горизонтальное проложение (S), м	Описание прохождения части границ	Отметка о наличии земельного спора о местоположении границ земельного участка
от т.	до т.			
1	2	3	4	5
–	–	–	–	–

3. Общие сведения об уточняемом земельном участке с кадастровым номером 90:12:090601:58

№ п/п	Наименование характеристики земельного участка	Значение характеристики
1	2	3
1	Адрес земельного участка	Крым Респ, Симферопольский муниципальный район, Мирное с, Рыбачья ул, 33 з/у
	Местоположение земельного участка (при отсутствии присвоенного адреса)	–
	Дополнительные сведения о местоположении земельного участка	–
2	Площадь земельного участка ± величина погрешности определения площади ($P \pm \Delta P$), м ²	–
3	Формула, примененная для расчета предельной допустимой погрешности определения площади земельного участка (ΔP), м ²	–

4	Площадь земельного участка согласно сведениям Единого государственного реестра недвижимости ($P_{\text{кад}}$), м^2	480
5	Оценка расхождения P и $P_{\text{кад}}$ ($P - P_{\text{кад}}$), м^2	—
6	Предельный минимальный и максимальный размеры земельного участка ($P_{\text{мин}}$ и $P_{\text{макс}}$), м^2	—
7	Кадастровый или иной номер (обозначение) здания, сооружения, объекта незавершенного строительства, расположенного на земельном участке	—
8	Иные сведения	—

Сведения об уточняемых земельных участках

1. Сведения о характерных точках границы уточняемого земельного участка с кадастровым номером 90:12:090601:580

Зона №

Обозначение характерных точек границ	Существующие координаты, м		Уточненные координаты, м		Метод определения координат	Средняя квадратическая погрешность определения координат характерной точки (Mt), м	Формулы, примененные для расчета средней квадратической погрешности определения координат характерной точки (Mt), м
	X	Y	X	Y			
1	2	3	4	5	6	7	8
–	4973971. 65	5185748. 54	–	–	–	0.10	–
–	4973991. 40	5185747. 28	–	–	–	0.10	–
–	4973993. 20	5185772. 46	–	–	–	0.10	–
–	4973973. 31	5185774. 23	–	–	–	0.10	–
–	4973971. 65	5185748. 54	–	–	–	0.10	–

2. Сведения о частях границ уточняемого земельного участка с кадастровым номером 90:12:090601:580

Обозначение части границ		Горизонтальное проложение (S), м	Описание прохождения части границ	Отметка о наличии земельного спора о местоположении границ земельного участка
от т.	до т.			
1	2	3	4	5
–	–	–	–	–

3. Общие сведения об уточняемом земельном участке с кадастровым номером 90:12:090601:580

№ п/п	Наименование характеристики земельного участка	Значение характеристики
1	2	3
1	Адрес земельного участка	Крым Респ, Симферопольский р-н, Дзержинец снт, 357 уч
	Местоположение земельного участка (при отсутствии присвоенного адреса)	–
	Дополнительные сведения о местоположении земельного участка	–
2	Площадь земельного участка ± величина погрешности определения площади ($P \pm \Delta P$), м ²	–
3	Формула, примененная для расчета предельной допустимой погрешности определения площади земельного участка (ΔP), м ²	–

4	Площадь земельного участка согласно сведениям Единого государственного реестра недвижимости ($P_{\text{кад}}$), м^2	507
5	Оценка расхождения P и $P_{\text{кад}}$ ($P - P_{\text{кад}}$), м^2	—
6	Предельный минимальный и максимальный размеры земельного участка ($P_{\text{мин}}$ и $P_{\text{макс}}$), м^2	—
7	Кадастровый или иной номер (обозначение) здания, сооружения, объекта незавершенного строительства, расположенного на земельном участке	—
8	Иные сведения	—

Сведения об уточняемых земельных участках

1. Сведения о характерных точках границы уточняемого земельного участка с кадастровым номером 90:12:090601:584

Зона №

Обозначение характерных точек границ	Существующие координаты, м		Уточненные координаты, м		Метод определения координат	Средняя квадратическая погрешность определения координат характерной точки (Mt), м	Формулы, примененные для расчета средней квадратической погрешности определения координат характерной точки (Mt), м
	X	Y	X	Y			
1	2	3	4	5	6	7	8
–	4974134. 37	5185506. 19	–	–	–	0.20	–
–	4974132. 55	5185481. 90	–	–	–	0.20	–
–	4974112. 52	5185483. 14	–	–	–	0.20	–
–	4974114. 25	5185507. 57	–	–	–	0.20	–
–	4974134. 37	5185506. 19	–	–	–	0.20	–

2. Сведения о частях границ уточняемого земельного участка с кадастровым номером 90:12:090601:584

Обозначение части границ		Горизонтальное проложение (S), м	Описание прохождения части границ	Отметка о наличии земельного спора о местоположении границ земельного участка
от т.	до т.			
1	2	3	4	5
–	–	–	–	–

3. Общие сведения об уточняемом земельном участке с кадастровым номером 90:12:090601:584

№ п/п	Наименование характеристики земельного участка	Значение характеристики
1	2	3
1	Адрес земельного участка	Крым Респ, Симферопольский р-н, Дзержинец снт, Клубничная ул, 17 уч
	Местоположение земельного участка (при отсутствии присвоенного адреса)	–
	Дополнительные сведения о местоположении земельного участка	–
2	Площадь земельного участка ± величина погрешности определения площади ($P \pm \Delta P$), м ²	–
3	Формула, примененная для расчета предельной допустимой погрешности определения площади земельного участка (ΔP), м ²	–

4	Площадь земельного участка согласно сведениям Единого государственного реестра недвижимости ($P_{\text{кад}}$), м^2	491
5	Оценка расхождения P и $P_{\text{кад}}$ ($P - P_{\text{кад}}$), м^2	—
6	Предельный минимальный и максимальный размеры земельного участка ($P_{\text{мин}}$ и $P_{\text{макс}}$), м^2	—
7	Кадастровый или иной номер (обозначение) здания, сооружения, объекта незавершенного строительства, расположенного на земельном участке	—
8	Иные сведения	—

Сведения об уточняемых земельных участках

1. Сведения о характерных точках границы уточняемого земельного участка с кадастровым номером 90:12:090601:587

Зона №

Обозначение характерных точек границ	Существующие координаты, м		Уточненные координаты, м		Метод определения координат	Средняя квадратическая погрешность определения координат характерной точки (Mt), м	Формулы, примененные для расчета средней квадратической погрешности определения координат характерной точки (Mt), м
	X	Y	X	Y			
1	2	3	4	5	6	7	8
–	4974164. 08	5185935. 77	–	–	–	0.10	–
–	4974165. 59	5185960. 69	–	–	–	0.10	–
–	4974185. 55	5185959. 49	–	–	–	0.10	–
–	4974184. 04	5185934. 53	–	–	–	0.10	–
–	4974164. 08	5185935. 77	–	–	–	0.10	–

2. Сведения о частях границ уточняемого земельного участка с кадастровым номером 90:12:090601:587

Обозначение части границ		Горизонтальное проложение (S), м	Описание прохождения части границ	Отметка о наличии земельного спора о местоположении границ земельного участка
от т.	до т.			
1	2	3	4	5
–	–	–	–	–

3. Общие сведения об уточняемом земельном участке с кадастровым номером 90:12:090601:587

№ п/п	Наименование характеристики земельного участка	Значение характеристики
1	2	3
1	Адрес земельного участка	Крым Респ, Симферопольский р-н, Дзержинец снт, 497 уч
	Местоположение земельного участка (при отсутствии присвоенного адреса)	–
	Дополнительные сведения о местоположении земельного участка	–
2	Площадь земельного участка ± величина погрешности определения площади ($P \pm \Delta P$), м ²	–
3	Формула, примененная для расчета предельной допустимой погрешности определения площади земельного участка (ΔP), м ²	–

4	Площадь земельного участка согласно сведениям Единого государственного реестра недвижимости ($P_{\text{кад}}$), м^2	500
5	Оценка расхождения P и $P_{\text{кад}}$ ($P - P_{\text{кад}}$), м^2	—
6	Предельный минимальный и максимальный размеры земельного участка ($P_{\text{мин}}$ и $P_{\text{макс}}$), м^2	—
7	Кадастровый или иной номер (обозначение) здания, сооружения, объекта незавершенного строительства, расположенного на земельном участке	—
8	Иные сведения	—

Сведения об уточняемых земельных участках

1. Сведения о характерных точках границы уточняемого земельного участка с кадастровым номером 90:12:090601:59

Зона №

Обозначение характерных точек границ	Существующие координаты, м		Уточненные координаты, м		Метод определения координат	Средняя квадратическая погрешность определения координат характерной точки (Mt), м	Формулы, примененные для расчета средней квадратической погрешности определения координат характерной точки (Mt), м
	X	Y	X	Y			
1	2	3	4	5	6	7	8
–	4974217. 14	5185820. 42	–	–	–	0.10	–
–	4974197. 09	5185821. 85	–	–	–	0.10	–
–	4974198. 46	5185846. 36	–	–	–	0.10	–
–	4974218. 73	5185845. 38	–	–	–	0.10	–
–	4974217. 14	5185820. 42	–	–	–	0.10	–

2. Сведения о частях границ уточняемого земельного участка с кадастровым номером 90:12:090601:59

Обозначение части границ		Горизонтальное проложение (S), м	Описание прохождения части границ	Отметка о наличии земельного спора о местоположении границ земельного участка
от т.	до т.			
1	2	3	4	5
–	–	–	–	–

3. Общие сведения об уточняемом земельном участке с кадастровым номером 90:12:090601:59

№ п/п	Наименование характеристики земельного участка	Значение характеристики
1	2	3
1	Адрес земельного участка	Крым Респ, Симферопольский р-н, Дзержинец снт, Ореховая ул, 418 уч
	Местоположение земельного участка (при отсутствии присвоенного адреса)	–
	Дополнительные сведения о местоположении земельного участка	–
2	Площадь земельного участка ± величина погрешности определения площади ($P \pm \Delta P$), м ²	–
3	Формула, примененная для расчета предельной допустимой погрешности определения площади земельного участка (ΔP), м ²	–

4	Площадь земельного участка согласно сведениям Единого государственного реестра недвижимости ($P_{\text{кад}}$), м^2	500
5	Оценка расхождения P и $P_{\text{кад}}$ ($P - P_{\text{кад}}$), м^2	—
6	Предельный минимальный и максимальный размеры земельного участка ($P_{\text{мин}}$ и $P_{\text{макс}}$), м^2	—
7	Кадастровый или иной номер (обозначение) здания, сооружения, объекта незавершенного строительства, расположенного на земельном участке	—
8	Иные сведения	—

Сведения об уточняемых земельных участках

1. Сведения о характерных точках границы уточняемого земельного участка с кадастровым номером 90:12:090601:591

Зона №

Обозначение характерных точек границ	Существующие координаты, м		Уточненные координаты, м		Метод определения координат	Средняя квадратическая погрешность определения координат характерной точки (Mt), м	Формулы, примененные для расчета средней квадратической погрешности определения координат характерной точки (Mt), м
	X	Y	X	Y			
1	2	3	4	5	6	7	8
–	4974086. 93	5185684. 26	–	–	–	0.20	–
–	4974088. 66	5185709. 23	–	–	–	0.20	–
–	4974075. 66	5185709. 91	–	–	–	0.20	–
–	4974070. 15	5185710. 07	–	–	–	0.20	–
–	4974068. 91	5185710. 16	–	–	–	0.20	–
–	4974066. 90	5185685. 54	–	–	–	0.20	–
–	4974086. 93	5185684. 26	–	–	–	0.20	–

2. Сведения о частях границ уточняемого земельного участка с кадастровым номером 90:12:090601:591

Обозначение части границ		Горизонтальное проложение (S), м	Описание прохождения части границ	Отметка о наличии земельного спора о местоположении границ земельного участка
от т.	до т.			
1	2	3	4	5
–	–	–	–	–

3. Общие сведения об уточняемом земельном участке с кадастровым номером 90:12:090601:591

№ п/п	Наименование характеристики земельного участка	Значение характеристики
1	2	3
1	Адрес земельного участка	Крым Респ, Симферопольский р-н, Держинец снт, 299 уч
	Местоположение земельного участка (при отсутствии присвоенного адреса)	–
	Дополнительные сведения о местоположении земельного участка	–
2	Площадь земельного участка ± величина погрешности определения площади ($P \pm \Delta P$), м ²	–

3	Формула, примененная для расчета предельной допустимой погрешности определения площади земельного участка (ΔP), m^2	—
4	Площадь земельного участка согласно сведениям Единого государственного реестра недвижимости ($P_{\text{кад}}$), m^2	496
5	Оценка расхождения P и $P_{\text{кад}}$ ($P - P_{\text{кад}}$), m^2	—
6	Предельный минимальный и максимальный размеры земельного участка ($P_{\text{мин}}$ и $P_{\text{макс}}$), m^2	—
7	Кадастровый или иной номер (обозначение) здания, сооружения, объекта незавершенного строительства, расположенного на земельном участке	—
8	Иные сведения	—

Сведения об уточняемых земельных участках

1. Сведения о характерных точках границы уточняемого земельного участка с кадастровым номером 90:12:090601:594

Зона №

Обозначение характерных точек границ	Существующие координаты, м		Уточненные координаты, м		Метод определения координат	Средняя квадратическая погрешность определения координат характерной точки (Mt), м	Формулы, примененные для расчета средней квадратической погрешности определения координат характерной точки (Mt), м
	X	Y	X	Y			
1	2	3	4	5	6	7	8
–	4974130. 43	5185731. 41	–	–	–	0.10	–
–	4974110. 68	5185732. 97	–	–	–	0.10	–
–	4974108. 45	5185708. 11	–	–	–	0.10	–
–	4974128. 53	5185706. 57	–	–	–	0.10	–
–	4974130. 43	5185731. 41	–	–	–	0.10	–

2. Сведения о частях границ уточняемого земельного участка с кадастровым номером 90:12:090601:594

Обозначение части границ		Горизонтальное проложение (S), м	Описание прохождения части границ	Отметка о наличии земельного спора о местоположении границ земельного участка
от т.	до т.			
1	2	3	4	5
–	–	–	–	–

3. Общие сведения об уточняемом земельном участке с кадастровым номером 90:12:090601:594

№ п/п	Наименование характеристики земельного участка	Значение характеристики
1	2	3
1	Адрес земельного участка	Крым Респ, Симферопольский р-н, Дзержинец снт, 323 уч
	Местоположение земельного участка (при отсутствии присвоенного адреса)	–
	Дополнительные сведения о местоположении земельного участка	–
2	Площадь земельного участка ± величина погрешности определения площади ($P \pm \Delta P$), м ²	–
3	Формула, примененная для расчета предельной допустимой погрешности определения площади земельного участка (ΔP), м ²	–

4	Площадь земельного участка согласно сведениям Единого государственного реестра недвижимости ($P_{\text{кад}}$), м^2	498
5	Оценка расхождения P и $P_{\text{кад}}$ ($P - P_{\text{кад}}$), м^2	—
6	Предельный минимальный и максимальный размеры земельного участка ($P_{\text{мин}}$ и $P_{\text{макс}}$), м^2	—
7	Кадастровый или иной номер (обозначение) здания, сооружения, объекта незавершенного строительства, расположенного на земельном участке	—
8	Иные сведения	—

Сведения об уточняемых земельных участках

1. Сведения о характерных точках границы уточняемого земельного участка с кадастровым номером 90:12:090601:599

Зона №

Обозначение характерных точек границ	Существующие координаты, м		Уточненные координаты, м		Метод определения координат	Средняя квадратическая погрешность определения координат характерной точки (Mt), м	Формулы, примененные для расчета средней квадратической погрешности определения координат характерной точки (Mt), м
	X	Y	X	Y			
1	2	3	4	5	6	7	8
–	4974387. 45	5185381. 61	–	–	–	0.20	–
–	4974388. 30	5185406. 60	–	–	–	0.20	–
–	4974368. 88	5185408. 14	–	–	–	0.20	–
–	4974367. 15	5185383. 23	–	–	–	0.20	–
–	4974387. 45	5185381. 61	–	–	–	0.20	–

2. Сведения о частях границ уточняемого земельного участка с кадастровым номером 90:12:090601:599

Обозначение части границ		Горизонтальное проложение (S), м	Описание прохождения части границ	Отметка о наличии земельного спора о местоположении границ земельного участка
от т.	до т.			
1	2	3	4	5
–	–	–	–	–

3. Общие сведения об уточняемом земельном участке с кадастровым номером 90:12:090601:599

№ п/п	Наименование характеристики земельного участка	Значение характеристики
1	2	3
1	Адрес земельного участка	Крым Респ, Симферопольский р-н, Дзержинец снт, 52 уч
	Местоположение земельного участка (при отсутствии присвоенного адреса)	–
	Дополнительные сведения о местоположении земельного участка	–
2	Площадь земельного участка ± величина погрешности определения площади ($P \pm \Delta P$), м ²	–
3	Формула, примененная для расчета предельной допустимой погрешности определения площади земельного участка (ΔP), м ²	–

4	Площадь земельного участка согласно сведениям Единого государственного реестра недвижимости ($P_{\text{кад}}$), м^2	500
5	Оценка расхождения P и $P_{\text{кад}}$ ($P - P_{\text{кад}}$), м^2	—
6	Предельный минимальный и максимальный размеры земельного участка ($P_{\text{мин}}$ и $P_{\text{макс}}$), м^2	—
7	Кадастровый или иной номер (обозначение) здания, сооружения, объекта незавершенного строительства, расположенного на земельном участке	—
8	Иные сведения	—

Сведения об уточняемых земельных участках

1. Сведения о характерных точках границы уточняемого земельного участка с кадастровым номером 90:12:090601:6

Зона №

Обозначение характерных точек границ	Существующие координаты, м		Уточненные координаты, м		Метод определения координат	Средняя квадратическая погрешность определения координат характерной точки (Mt), м	Формулы, примененные для расчета средней квадратической погрешности определения координат характерной точки (Mt), м
	X	Y	X	Y			
1	2	3	4	5	6	7	8
–	4974190. 47	5185452. 90	–	–	–	0.20	–
–	4974191. 99	5185477. 75	–	–	–	0.20	–
–	4974172. 03	5185478. 78	–	–	–	0.20	–
–	4974170. 66	5185454. 02	–	–	–	0.20	–
–	4974190. 47	5185452. 90	–	–	–	0.20	–

2. Сведения о частях границ уточняемого земельного участка с кадастровым номером 90:12:090601:6

Обозначение части границ		Горизонтальное проложение (S), м	Описание прохождения части границ	Отметка о наличии земельного спора о местоположении границ земельного участка
от т.	до т.			
1	2	3	4	5
–	–	–	–	–

3. Общие сведения об уточняемом земельном участке с кадастровым номером 90:12:090601:6

№ п/п	Наименование характеристики земельного участка	Значение характеристики
1	2	3
1	Адрес земельного участка	Крым Респ, Симферопольский р-н, Дзержинец снт, Грушовая ул, 101 уч
	Местоположение земельного участка (при отсутствии присвоенного адреса)	–
	Дополнительные сведения о местоположении земельного участка	–
2	Площадь земельного участка ± величина погрешности определения площади ($P \pm \Delta P$), м ²	–
3	Формула, примененная для расчета предельной допустимой погрешности определения площади земельного участка (ΔP), м ²	–

4	Площадь земельного участка согласно сведениям Единого государственного реестра недвижимости ($P_{\text{кад}}$), м^2	495
5	Оценка расхождения P и $P_{\text{кад}}$ ($P - P_{\text{кад}}$), м^2	—
6	Предельный минимальный и максимальный размеры земельного участка ($P_{\text{мин}}$ и $P_{\text{макс}}$), м^2	—
7	Кадастровый или иной номер (обозначение) здания, сооружения, объекта незавершенного строительства, расположенного на земельном участке	—
8	Иные сведения	—

Сведения об уточняемых земельных участках

1. Сведения о характерных точках границы уточняемого земельного участка с кадастровым номером 90:12:090601:601

Зона №

Обозначение характерных точек границ	Существующие координаты, м		Уточненные координаты, м		Метод определения координат	Средняя квадратическая погрешность определения координат характерной точки (Mt), м	Формулы, примененные для расчета средней квадратической погрешности определения координат характерной точки (Mt), м
	X	Y	X	Y			
1	2	3	4	5	6	7	8
–	4974275. 75	5185527. 41	–	–	–	0.20	–
–	4974255. 81	5185528. 87	–	–	–	0.20	–
–	4974253. 93	5185503. 24	–	–	–	0.20	–
–	4974273. 86	5185501. 61	–	–	–	0.20	–
–	4974275. 75	5185527. 41	–	–	–	0.20	–

2. Сведения о частях границ уточняемого земельного участка с кадастровым номером 90:12:090601:601

Обозначение части границ		Горизонтальное проложение (S), м	Описание прохождения части границ	Отметка о наличии земельного спора о местоположении границ земельного участка
от т.	до т.			
1	2	3	4	5
–	–	–	–	–

3. Общие сведения об уточняемом земельном участке с кадастровым номером 90:12:090601:601

№ п/п	Наименование характеристики земельного участка	Значение характеристики
1	2	3
1	Адрес земельного участка	Крым Респ, Симферопольский р-н, Дзержинец снт, 142 уч
	Местоположение земельного участка (при отсутствии присвоенного адреса)	–
	Дополнительные сведения о местоположении земельного участка	–
2	Площадь земельного участка ± величина погрешности определения площади ($P \pm \Delta P$), м ²	–
3	Формула, примененная для расчета предельной допустимой погрешности определения площади земельного участка (ΔP), м ²	–

4	Площадь земельного участка согласно сведениям Единого государственного реестра недвижимости ($P_{\text{кад}}$), м^2	516
5	Оценка расхождения P и $P_{\text{кад}}$ ($P - P_{\text{кад}}$), м^2	—
6	Предельный минимальный и максимальный размеры земельного участка ($P_{\text{мин}}$ и $P_{\text{макс}}$), м^2	—
7	Кадастровый или иной номер (обозначение) здания, сооружения, объекта незавершенного строительства, расположенного на земельном участке	—
8	Иные сведения	—

Сведения об уточняемых земельных участках

1. Сведения о характерных точках границы уточняемого земельного участка с кадастровым номером 90:12:090601:604

Зона №

Обозначение характерных точек границ	Существующие координаты, м		Уточненные координаты, м		Метод определения координат	Средняя квадратическая погрешность определения координат характерной точки (Mt), м	Формулы, примененные для расчета средней квадратической погрешности определения координат характерной точки (Mt), м
	X	Y	X	Y			
1	2	3	4	5	6	7	8
–	4974461. 56	5184632. 84	–	–	–	0.20	–
–	4974487. 06	5184633. 44	–	–	–	0.20	–
–	4974487. 98	5184595. 44	–	–	–	0.20	–
–	4974462. 53	5184593. 82	–	–	–	0.20	–
–	4974462. 06	5184612. 85	–	–	–	0.20	–
–	4974461. 56	5184632. 84	–	–	–	0.20	–

2. Сведения о частях границ уточняемого земельного участка с кадастровым номером 90:12:090601:604

Обозначение части границ		Горизонтальное проложение (S), м	Описание прохождения части границ	Отметка о наличии земельного спора о местоположении границ земельного участка
от т.	до т.			
1	2	3	4	5
–	–	–	–	–

3. Общие сведения об уточняемом земельном участке с кадастровым номером 90:12:090601:604

№ п/п	Наименование характеристики земельного участка	Значение характеристики
1	2	3
1	Адрес земельного участка	Крым Респ, Симферопольский р-н, Дзержинец снт, 197, 198 уч
	Местоположение земельного участка (при отсутствии присвоенного адреса)	–
	Дополнительные сведения о местоположении земельного участка	–
2	Площадь земельного участка ± величина погрешности определения площади ($P \pm \Delta P$), м ²	–
3	Формула, примененная для расчета предельной допустимой погрешности	–

	определения площади земельного участка (ΔP), m^2	
4	Площадь земельного участка согласно сведениям Единого государственного реестра недвижимости ($P_{\text{кад}}$), m^2	982
5	Оценка расхождения P и $P_{\text{кад}}$ ($P - P_{\text{кад}}$), m^2	—
6	Предельный минимальный и максимальный размеры земельного участка ($P_{\text{мин}}$ и $P_{\text{макс}}$), m^2	—
7	Кадастровый или иной номер (обозначение) здания, сооружения, объекта незавершенного строительства, расположенного на земельном участке	—
8	Иные сведения	—

Сведения об уточняемых земельных участках

1. Сведения о характерных точках границы уточняемого земельного участка с кадастровым номером 90:12:090601:606

Зона №

Обозначение характерных точек границ	Существующие координаты, м		Уточненные координаты, м		Метод определения координат	Средняя квадратическая погрешность определения координат характерной точки (Mt), м	Формулы, примененные для расчета средней квадратической погрешности определения координат характерной точки (Mt), м
	X	Y	X	Y			
1	2	3	4	5	6	7	8
–	4974322. 31	5185901. 00	–	–	–	0.10	–
–	4974342. 62	5185899. 67	–	–	–	0.10	–
–	4974343. 60	5185924. 66	–	–	–	0.10	–
–	4974323. 64	5185925. 96	–	–	–	0.10	–
–	4974322. 31	5185901. 00	–	–	–	0.10	–

2. Сведения о частях границ уточняемого земельного участка с кадастровым номером 90:12:090601:606

Обозначение части границ		Горизонтальное проложение (S), м	Описание прохождения части границ	Отметка о наличии земельного спора о местоположении границ земельного участка
от т.	до т.			
1	2	3	4	5
–	–	–	–	–

3. Общие сведения об уточняемом земельном участке с кадастровым номером 90:12:090601:606

№ п/п	Наименование характеристики земельного участка	Значение характеристики
1	2	3
1	Адрес земельного участка	Крым Респ, Симферопольский р-н, Дзержинец снт, 480 уч
	Местоположение земельного участка (при отсутствии присвоенного адреса)	–
	Дополнительные сведения о местоположении земельного участка	–
2	Площадь земельного участка ± величина погрешности определения площади ($P \pm \Delta P$), м ²	–
3	Формула, примененная для расчета предельной допустимой погрешности определения площади земельного участка (ΔP), м ²	–

4	Площадь земельного участка согласно сведениям Единого государственного реестра недвижимости ($P_{\text{кад}}$), м^2	504
5	Оценка расхождения P и $P_{\text{кад}}$ ($P - P_{\text{кад}}$), м^2	—
6	Предельный минимальный и максимальный размеры земельного участка ($P_{\text{мин}}$ и $P_{\text{макс}}$), м^2	—
7	Кадастровый или иной номер (обозначение) здания, сооружения, объекта незавершенного строительства, расположенного на земельном участке	—
8	Иные сведения	—

Сведения об уточняемых земельных участках

1. Сведения о характерных точках границы уточняемого земельного участка с кадастровым номером 90:12:090601:607

Зона №

Обозначение характерных точек границ	Существующие координаты, м		Уточненные координаты, м		Метод определения координат	Средняя квадратическая погрешность определения координат характерной точки (Mt), м	Формулы, примененные для расчета средней квадратической погрешности определения координат характерной точки (Mt), м
	X	Y	X	Y			
1	2	3	4	5	6	7	8
–	4973933.31	5185777.35	–	–	–	0.20	–
–	4973934.53	5185800.06	–	–	–	0.20	–
–	4973934.54	5185802.12	–	–	–	0.20	–
–	4973927.28	5185802.69	–	–	–	0.20	–
–	4973908.59	5185803.87	–	–	–	0.20	–
–	4973900.69	5185784.96	–	–	–	0.20	–
–	4973913.57	5185783.60	–	–	–	0.20	–
–	4973913.41	5185778.45	–	–	–	0.20	–
–	4973933.31	5185777.35	–	–	–	0.20	–

2. Сведения о частях границ уточняемого земельного участка с кадастровым номером 90:12:090601:607

Обозначение части границ		Горизонтальное проложение (S), м	Описание прохождения части границ	Отметка о наличии земельного спора о местоположении границ земельного участка
от т.	до т.			
1	2	3	4	5
–	–	22.74	–	–
–	–	2.06	–	–
–	–	7.28	–	–
–	–	18.73	–	–
–	–	20.49	–	–
–	–	12.95	–	–
–	–	5.15	–	–
–	–	19.93	–	–

3. Общие сведения об уточняемом земельном участке с кадастровым номером 90:12:090601:607

№ п/п	Наименование характеристики земельного участка	Значение характеристики

1	2	3
1	Адрес земельного участка	Крым Респ, Симферопольский р-н, Держинец снт, 1 уч
	Местоположение земельного участка (при отсутствии присвоенного адреса)	—
	Дополнительные сведения о местоположении земельного участка	—
2	Площадь земельного участка \pm величина погрешности определения площади ($P \pm \Delta P$), м ²	—
3	Формула, примененная для расчета предельной допустимой погрешности определения площади земельного участка (ΔP), м ²	—
4	Площадь земельного участка согласно сведениям Единого государственного реестра недвижимости ($P_{\text{кад}}$), м ²	688
5	Оценка расхождения P и $P_{\text{кад}}$ ($P - P_{\text{кад}}$), м ²	—
6	Предельный минимальный и максимальный размеры земельного участка ($P_{\text{мин}}$ и $P_{\text{макс}}$), м ²	—
7	Кадастровый или иной номер (обозначение) здания, сооружения, объекта незавершенного строительства, расположенного на земельном участке	—
8	Иные сведения	—

Сведения об уточняемых земельных участках

1. Сведения о характерных точках границы уточняемого земельного участка с кадастровым номером 90:12:090601:608

Зона №

Обозначение характерных точек границ	Существующие координаты, м		Уточненные координаты, м		Метод определения координат	Средняя квадратическая погрешность определения координат характерной точки (Mt), м	Формулы, примененные для расчета средней квадратической погрешности определения координат характерной точки (Mt), м
	X	Y	X	Y			
1	2	3	4	5	6	7	8
–	4974291. 31	5185751. 83	–	–	–	0.20	–
–	4974271. 61	5185752. 43	–	–	–	0.20	–
–	4974269. 45	5185727. 23	–	–	–	0.20	–
–	4974290. 37	5185725. 50	–	–	–	0.20	–
–	4974291. 31	5185751. 83	–	–	–	0.20	–

2. Сведения о частях границ уточняемого земельного участка с кадастровым номером 90:12:090601:608

Обозначение части границ		Горизонтальное проложение (S), м	Описание прохождения части границ	Отметка о наличии земельного спора о местоположении границ земельного участка
от т.	до т.			
1	2	3	4	5
–	–	–	–	–

3. Общие сведения об уточняемом земельном участке с кадастровым номером 90:12:090601:608

№ п/п	Наименование характеристики земельного участка	Значение характеристики
1	2	3
1	Адрес земельного участка	Крым Респ, Симферопольский р-н, Дзержинец снт, 344 уч
	Местоположение земельного участка (при отсутствии присвоенного адреса)	–
	Дополнительные сведения о местоположении земельного участка	–
2	Площадь земельного участка ± величина погрешности определения площади ($P \pm \Delta P$), м ²	–
3	Формула, примененная для расчета предельной допустимой погрешности определения площади земельного участка (ΔP), м ²	–

4	Площадь земельного участка согласно сведениям Единого государственного реестра недвижимости ($P_{\text{кад}}$), м^2	525
5	Оценка расхождения P и $P_{\text{кад}}$ ($P - P_{\text{кад}}$), м^2	—
6	Предельный минимальный и максимальный размеры земельного участка ($P_{\text{мин}}$ и $P_{\text{макс}}$), м^2	—
7	Кадастровый или иной номер (обозначение) здания, сооружения, объекта незавершенного строительства, расположенного на земельном участке	—
8	Иные сведения	—

Сведения об уточняемых земельных участках

1. Сведения о характерных точках границы уточняемого земельного участка с кадастровым номером 90:12:090601:612

Зона №

Обозначение характерных точек границ	Существующие координаты, м		Уточненные координаты, м		Метод определения координат	Средняя квадратическая погрешность определения координат характерной точки (Mt), м	Формулы, примененные для расчета средней квадратической погрешности определения координат характерной точки (Mt), м
	X	Y	X	Y			
1	2	3	4	5	6	7	8
–	4974288. 29	5185694. 71	–	–	–	0.20	–
–	4974286. 46	5185669. 77	–	–	–	0.20	–
–	4974306. 42	5185668. 31	–	–	–	0.20	–
–	4974308. 26	5185693. 67	–	–	–	0.20	–
–	4974288. 29	5185694. 71	–	–	–	0.20	–

2. Сведения о частях границ уточняемого земельного участка с кадастровым номером 90:12:090601:612

Обозначение части границ		Горизонтальное проложение (S), м	Описание прохождения части границ	Отметка о наличии земельного спора о местоположении границ земельного участка
от т.	до т.			
1	2	3	4	5
–	–	–	–	–

3. Общие сведения об уточняемом земельном участке с кадастровым номером 90:12:090601:612

№ п/п	Наименование характеристики земельного участка	Значение характеристики
1	2	3
1	Адрес земельного участка	Крым Респ, Симферопольский р-н, Дзержинец снт, 290 уч
	Местоположение земельного участка (при отсутствии присвоенного адреса)	–
	Дополнительные сведения о местоположении земельного участка	–
2	Площадь земельного участка ± величина погрешности определения площади ($P \pm \Delta P$), м ²	–
3	Формула, примененная для расчета предельной допустимой погрешности определения площади земельного участка (ΔP), м ²	–

4	Площадь земельного участка согласно сведениям Единого государственного реестра недвижимости ($P_{\text{кад}}$), м^2	504
5	Оценка расхождения P и $P_{\text{кад}}$ ($P - P_{\text{кад}}$), м^2	—
6	Предельный минимальный и максимальный размеры земельного участка ($P_{\text{мин}}$ и $P_{\text{макс}}$), м^2	—
7	Кадастровый или иной номер (обозначение) здания, сооружения, объекта незавершенного строительства, расположенного на земельном участке	—
8	Иные сведения	—

Сведения об уточняемых земельных участках

1. Сведения о характерных точках границы уточняемого земельного участка с кадастровым номером 90:12:090601:619

Зона №

Обозначение характерных точек границ	Существующие координаты, м		Уточненные координаты, м		Метод определения координат	Средняя квадратическая погрешность определения координат характерной точки (Mt), м	Формулы, примененные для расчета средней квадратической погрешности определения координат характерной точки (Mt), м
	X	Y	X	Y			
1	2	3	4	5	6	7	8
–	4974480. 04	5184952. 25	–	–	–	0.20	–
–	4974479. 46	5184971. 24	–	–	–	0.20	–
–	4974454. 00	5184970. 24	–	–	–	0.20	–
–	4974454. 57	5184951. 25	–	–	–	0.20	–
–	4974480. 04	5184952. 25	–	–	–	0.20	–

2. Сведения о частях границ уточняемого земельного участка с кадастровым номером 90:12:090601:619

Обозначение части границ		Горизонтальное проложение (S), м	Описание прохождения части границ	Отметка о наличии земельного спора о местоположении границ земельного участка
от т.	до т.			
1	2	3	4	5
–	–	–	–	–

3. Общие сведения об уточняемом земельном участке с кадастровым номером 90:12:090601:619

№ п/п	Наименование характеристики земельного участка	Значение характеристики
1	2	3
1	Адрес земельного участка	Крым Респ, Симферопольский р-н, Дзержинец снт, 215 уч
	Местоположение земельного участка (при отсутствии присвоенного адреса)	–
	Дополнительные сведения о местоположении земельного участка	–
2	Площадь земельного участка ± величина погрешности определения площади ($P \pm \Delta P$), м ²	–
3	Формула, примененная для расчета предельной допустимой погрешности определения площади земельного участка (ΔP), м ²	–

4	Площадь земельного участка согласно сведениям Единого государственного реестра недвижимости ($P_{\text{кад}}$), м^2	484
5	Оценка расхождения P и $P_{\text{кад}}$ ($P - P_{\text{кад}}$), м^2	—
6	Предельный минимальный и максимальный размеры земельного участка ($P_{\text{мин}}$ и $P_{\text{макс}}$), м^2	—
7	Кадастровый или иной номер (обозначение) здания, сооружения, объекта незавершенного строительства, расположенного на земельном участке	—
8	Иные сведения	—

Сведения об уточняемых земельных участках

1. Сведения о характерных точках границы уточняемого земельного участка с кадастровым номером 90:12:090601:62

Зона №

Обозначение характерных точек границ	Существующие координаты, м		Уточненные координаты, м		Метод определения координат	Средняя квадратическая погрешность определения координат характерной точки (Mt), м	Формулы, примененные для расчета средней квадратической погрешности определения координат характерной точки (Mt), м
	X	Y	X	Y			
1	2	3	4	5	6	7	8
–	4974174.93	5185793.54	–	–	–	0.10	–
–	4974175.45	5185798.23	–	–	–	0.10	–
–	4974175.53	5185799.23	–	–	–	0.10	–
–	4974175.66	5185801.22	–	–	–	0.10	–
–	4974177.18	5185822.95	–	–	–	0.10	–
–	4974157.82	5185824.20	–	–	–	0.10	–
–	4974156.20	5185795.23	–	–	–	0.10	–
–	4974156.16	5185794.63	–	–	–	0.10	–
–	4974174.93	5185793.54	–	–	–	0.10	–

2. Сведения о частях границ уточняемого земельного участка с кадастровым номером 90:12:090601:62

Обозначение части границ		Горизонтальное проложение (S), м	Описание прохождения части границ	Отметка о наличии земельного спора о местоположении границ земельного участка
от т.	до т.			
1	2	3	4	5
–	–	–	–	–

3. Общие сведения об уточняемом земельном участке с кадастровым номером 90:12:090601:62

№ п/п	Наименование характеристики земельного участка	Значение характеристики
1	2	3
1	Адрес земельного участка	Крым Респ, Симферопольский р-н, Держинец снт, 396 уч
	Местоположение земельного участка (при отсутствии присвоенного адреса)	–
	Дополнительные сведения о	–

	местоположении земельного участка	
2	Площадь земельного участка \pm величина погрешности определения площади ($P \pm \Delta P$), м ²	—
3	Формула, примененная для расчета предельной допустимой погрешности определения площади земельного участка (ΔP), м ²	—
4	Площадь земельного участка согласно сведениям Единого государственного реестра недвижимости ($P_{\text{кад}}$), м ²	567
5	Оценка расхождения P и $P_{\text{кад}}$ ($P - P_{\text{кад}}$), м ²	—
6	Предельный минимальный и максимальный размеры земельного участка ($P_{\text{мин}}$ и $P_{\text{макс}}$), м ²	—
7	Кадастровый или иной номер (обозначение) здания, сооружения, объекта незавершенного строительства, расположенного на земельном участке	—
8	Иные сведения	—

Сведения об уточняемых земельных участках

1. Сведения о характерных точках границы уточняемого земельного участка с кадастровым номером 90:12:090601:620

Зона №

Обозначение характерных точек границ	Существующие координаты, м		Уточненные координаты, м		Метод определения координат	Средняя квадратическая погрешность определения координат характерной точки (Mt), м	Формулы, примененные для расчета средней квадратической погрешности определения координат характерной точки (Mt), м
	X	Y	X	Y			
1	2	3	4	5	6	7	8
–	4974012. 13	5185746. 24	–	–	–	0.20	–
–	4974031. 80	5185745. 01	–	–	–	0.20	–
–	4974033. 42	5185769. 96	–	–	–	0.20	–
–	4974013. 44	5185771. 51	–	–	–	0.20	–
–	4974012. 13	5185746. 24	–	–	–	0.20	–

2. Сведения о частях границ уточняемого земельного участка с кадастровым номером 90:12:090601:620

Обозначение части границ		Горизонтальное проложение (S), м	Описание прохождения части границ	Отметка о наличии земельного спора о местоположении границ земельного участка
от т.	до т.			
1	2	3	4	5
–	–	–	–	–

3. Общие сведения об уточняемом земельном участке с кадастровым номером 90:12:090601:620

№ п/п	Наименование характеристики земельного участка	Значение характеристики
1	2	3
1	Адрес земельного участка	Крым Респ, Симферопольский р-н, Дзержинец снт, 355 уч
	Местоположение земельного участка (при отсутствии присвоенного адреса)	–
	Дополнительные сведения о местоположении земельного участка	–
2	Площадь земельного участка ± величина погрешности определения площади ($P \pm \Delta P$), м ²	–
3	Формула, примененная для расчета предельной допустимой погрешности определения площади земельного участка (ΔP), м ²	–

4	Площадь земельного участка согласно сведениям Единого государственного реестра недвижимости ($P_{\text{кад}}$), м^2	500
5	Оценка расхождения P и $P_{\text{кад}}$ ($P - P_{\text{кад}}$), м^2	—
6	Предельный минимальный и максимальный размеры земельного участка ($P_{\text{мин}}$ и $P_{\text{макс}}$), м^2	—
7	Кадастровый или иной номер (обозначение) здания, сооружения, объекта незавершенного строительства, расположенного на земельном участке	—
8	Иные сведения	—

Сведения об уточняемых земельных участках

1. Сведения о характерных точках границы уточняемого земельного участка с кадастровым номером 90:12:090601:621

Зона №

Обозначение характерных точек границ	Существующие координаты, м		Уточненные координаты, м		Метод определения координат	Средняя квадратическая погрешность определения координат характерной точки (Mt), м	Формулы, примененные для расчета средней квадратической погрешности определения координат характерной точки (Mt), м
	X	Y	X	Y			
1	2	3	4	5	6	7	8
–	4974232. 70	5185755. 22	–	–	–	0.20	–
–	4974234. 90	5185781. 33	–	–	–	0.20	–
–	4974214. 98	5185783. 08	–	–	–	0.20	–
–	4974212. 72	5185757. 38	–	–	–	0.20	–
–	4974232. 70	5185755. 22	–	–	–	0.20	–

2. Сведения о частях границ уточняемого земельного участка с кадастровым номером 90:12:090601:621

Обозначение части границ		Горизонтальное проложение (S), м	Описание прохождения части границ	Отметка о наличии земельного спора о местоположении границ земельного участка
от т.	до т.			
1	2	3	4	5
–	–	–	–	–

3. Общие сведения об уточняемом земельном участке с кадастровым номером 90:12:090601:621

№ п/п	Наименование характеристики земельного участка	Значение характеристики
1	2	3
1	Адрес земельного участка	Крым Респ, Симферопольский р-н, Дзержинец снт, 369 уч
	Местоположение земельного участка (при отсутствии присвоенного адреса)	–
	Дополнительные сведения о местоположении земельного участка	–
2	Площадь земельного участка ± величина погрешности определения площади ($P \pm \Delta P$), м ²	–
3	Формула, примененная для расчета предельной допустимой погрешности определения площади земельного участка (ΔP), м ²	–

4	Площадь земельного участка согласно сведениям Единого государственного реестра недвижимости ($P_{\text{кад}}$), м^2	521
5	Оценка расхождения P и $P_{\text{кад}}$ ($P - P_{\text{кад}}$), м^2	—
6	Предельный минимальный и максимальный размеры земельного участка ($P_{\text{мин}}$ и $P_{\text{макс}}$), м^2	—
7	Кадастровый или иной номер (обозначение) здания, сооружения, объекта незавершенного строительства, расположенного на земельном участке	—
8	Иные сведения	—

Сведения об уточняемых земельных участках

1. Сведения о характерных точках границы уточняемого земельного участка с кадастровым номером 90:12:090601:622

Зона №

Обозначение характерных точек границ	Существующие координаты, м		Уточненные координаты, м		Метод определения координат	Средняя квадратическая погрешность определения координат характерной точки (Mt), м	Формулы, примененные для расчета средней квадратической погрешности определения координат характерной точки (Mt), м
	X	Y	X	Y			
1	2	3	4	5	6	7	8
–	4974402. 30	5184708. 14	–	–	–	0.20	–
–	4974427. 70	5184708. 94	–	–	–	0.20	–
–	4974428. 40	5184690. 03	–	–	–	0.20	–
–	4974403. 01	5184689. 14	–	–	–	0.20	–
–	4974402. 30	5184708. 14	–	–	–	0.20	–

2. Сведения о частях границ уточняемого земельного участка с кадастровым номером 90:12:090601:622

Обозначение части границ		Горизонтальное проложение (S), м	Описание прохождения части границ	Отметка о наличии земельного спора о местоположении границ земельного участка
от т.	до т.			
1	2	3	4	5
–	–	–	–	–

3. Общие сведения об уточняемом земельном участке с кадастровым номером 90:12:090601:622

№ п/п	Наименование характеристики земельного участка	Значение характеристики
1	2	3
1	Адрес земельного участка	Крым Респ, Симферопольский р-н, Дзержинец снт, 146 уч
	Местоположение земельного участка (при отсутствии присвоенного адреса)	–
	Дополнительные сведения о местоположении земельного участка	–
2	Площадь земельного участка ± величина погрешности определения площади ($P \pm \Delta P$), м ²	–
3	Формула, примененная для расчета предельной допустимой погрешности определения площади земельного участка (ΔP), м ²	–

4	Площадь земельного участка согласно сведениям Единого государственного реестра недвижимости ($P_{\text{кад}}$), м^2	483
5	Оценка расхождения P и $P_{\text{кад}}$ ($P - P_{\text{кад}}$), м^2	—
6	Предельный минимальный и максимальный размеры земельного участка ($P_{\text{мин}}$ и $P_{\text{макс}}$), м^2	—
7	Кадастровый или иной номер (обозначение) здания, сооружения, объекта незавершенного строительства, расположенного на земельном участке	—
8	Иные сведения	—

Сведения об уточняемых земельных участках

1. Сведения о характерных точках границы уточняемого земельного участка с кадастровым номером 90:12:090601:624

Зона №

Обозначение характерных точек границ	Существующие координаты, м		Уточненные координаты, м		Метод определения координат	Средняя квадратическая погрешность определения координат характерной точки (Mt), м	Формулы, примененные для расчета средней квадратической погрешности определения координат характерной точки (Mt), м
	X	Y	X	Y			
1	2	3	4	5	6	7	8
–	4973963. 48	5185630. 58	–	–	–	0.20	–
–	4973943. 03	5185632. 23	–	–	–	0.20	–
–	4973940. 72	5185608. 63	–	–	–	0.20	–
–	4973961. 55	5185607. 18	–	–	–	0.20	–
–	4973963. 48	5185630. 58	–	–	–	0.20	–

2. Сведения о частях границ уточняемого земельного участка с кадастровым номером 90:12:090601:624

Обозначение части границ		Горизонтальное проложение (S), м	Описание прохождения части границ	Отметка о наличии земельного спора о местоположении границ земельного участка
от т.	до т.			
1	2	3	4	5
–	–	–	–	–

3. Общие сведения об уточняемом земельном участке с кадастровым номером 90:12:090601:624

№ п/п	Наименование характеристики земельного участка	Значение характеристики
1	2	3
1	Адрес земельного участка	Крым Респ, Симферопольский р-н, Дзержинец снт, 227 уч
	Местоположение земельного участка (при отсутствии присвоенного адреса)	–
	Дополнительные сведения о местоположении земельного участка	–
2	Площадь земельного участка ± величина погрешности определения площади ($P \pm \Delta P$), м ²	–
3	Формула, примененная для расчета предельной допустимой погрешности определения площади земельного участка (ΔP), м ²	–

4	Площадь земельного участка согласно сведениям Единого государственного реестра недвижимости ($P_{\text{кад}}$), м^2	488
5	Оценка расхождения P и $P_{\text{кад}}$ ($P - P_{\text{кад}}$), м^2	—
6	Предельный минимальный и максимальный размеры земельного участка ($P_{\text{мин}}$ и $P_{\text{макс}}$), м^2	—
7	Кадастровый или иной номер (обозначение) здания, сооружения, объекта незавершенного строительства, расположенного на земельном участке	—
8	Иные сведения	—

Сведения об уточняемых земельных участках

1. Сведения о характерных точках границы уточняемого земельного участка с кадастровым номером 90:12:090601:628

Зона №

Обозначение характерных точек границ	Существующие координаты, м		Уточненные координаты, м		Метод определения координат	Средняя квадратическая погрешность определения координат характерной точки (Mt), м	Формулы, примененные для расчета средней квадратической погрешности определения координат характерной точки (Mt), м
	X	Y	X	Y			
1	2	3	4	5	6	7	8
–	4974059. 29	5185574. 72	–	–	–	0.20	–
–	4974079. 04	5185573. 34	–	–	–	0.20	–
–	4974080. 46	5185598. 31	–	–	–	0.20	–
–	4974060. 44	5185599. 70	–	–	–	0.20	–
–	4974059. 29	5185574. 72	–	–	–	0.20	–

2. Сведения о частях границ уточняемого земельного участка с кадастровым номером 90:12:090601:628

Обозначение части границ		Горизонтальное проложение (S), м	Описание прохождения части границ	Отметка о наличии земельного спора о местоположении границ земельного участка
от т.	до т.			
1	2	3	4	5
–	–	–	–	–

3. Общие сведения об уточняемом земельном участке с кадастровым номером 90:12:090601:628

№ п/п	Наименование характеристики земельного участка	Значение характеристики
1	2	3
1	Адрес земельного участка	Крым Респ, Симферопольский р-н, Дзержинец снт, 196 уч
	Местоположение земельного участка (при отсутствии присвоенного адреса)	–
	Дополнительные сведения о местоположении земельного участка	–
2	Площадь земельного участка ± величина погрешности определения площади ($P \pm \Delta P$), м ²	–
3	Формула, примененная для расчета предельной допустимой погрешности определения площади земельного участка (ΔP), м ²	–

4	Площадь земельного участка согласно сведениям Единого государственного реестра недвижимости ($P_{\text{кад}}$), м^2	498
5	Оценка расхождения P и $P_{\text{кад}}$ ($P - P_{\text{кад}}$), м^2	—
6	Предельный минимальный и максимальный размеры земельного участка ($P_{\text{мин}}$ и $P_{\text{макс}}$), м^2	—
7	Кадастровый или иной номер (обозначение) здания, сооружения, объекта незавершенного строительства, расположенного на земельном участке	—
8	Иные сведения	—

Сведения об уточняемых земельных участках

1. Сведения о характерных точках границы уточняемого земельного участка с кадастровым номером 90:12:090601:629

Зона №

Обозначение характерных точек границ	Существующие координаты, м		Уточненные координаты, м		Метод определения координат	Средняя квадратическая погрешность определения координат характерной точки (Mt), м	Формулы, примененные для расчета средней квадратической погрешности определения координат характерной точки (Mt), м
	X	Y	X	Y			
1	2	3	4	5	6	7	8
–	4974033.03	5185771.07	–	–	–	0.20	–
–	4974034.99	5185796.09	–	–	–	0.20	–
–	4974014.67	5185797.39	–	–	–	0.20	–
–	4974013.50	5185772.59	–	–	–	0.20	–
–	4974033.03	5185771.07	–	–	–	0.20	–

2. Сведения о частях границ уточняемого земельного участка с кадастровым номером 90:12:090601:629

Обозначение части границ		Горизонтальное проложение (S), м	Описание прохождения части границ	Отметка о наличии земельного спора о местоположении границ земельного участка
от т.	до т.			
1	2	3	4	5
–	–	–	–	–

3. Общие сведения об уточняемом земельном участке с кадастровым номером 90:12:090601:629

№ п/п	Наименование характеристики земельного участка	Значение характеристики
1	2	3
1	Адрес земельного участка	Крым Респ, Симферопольский р-н, Дзержинец снт, 379 уч
	Местоположение земельного участка (при отсутствии присвоенного адреса)	–
	Дополнительные сведения о местоположении земельного участка	–
2	Площадь земельного участка ± величина погрешности определения площади ($P \pm \Delta P$), м ²	–
3	Формула, примененная для расчета предельной допустимой погрешности определения площади земельного участка (ΔP), м ²	–

4	Площадь земельного участка согласно сведениям Единого государственного реестра недвижимости ($P_{\text{кад}}$), м^2	499
5	Оценка расхождения P и $P_{\text{кад}}$ ($P - P_{\text{кад}}$), м^2	—
6	Предельный минимальный и максимальный размеры земельного участка ($P_{\text{мин}}$ и $P_{\text{макс}}$), м^2	—
7	Кадастровый или иной номер (обозначение) здания, сооружения, объекта незавершенного строительства, расположенного на земельном участке	—
8	Иные сведения	—

Сведения об уточняемых земельных участках

1. Сведения о характерных точках границы уточняемого земельного участка с кадастровым номером 90:12:090601:63

Зона №

Обозначение характерных точек границ	Существующие координаты, м		Уточненные координаты, м		Метод определения координат	Средняя квадратическая погрешность определения координат характерной точки (Mt), м	Формулы, примененные для расчета средней квадратической погрешности определения координат характерной точки (Mt), м
	X	Y	X	Y			
1	2	3	4	5	6	7	8
–	4974283.72	5185928.14	–	–	–	0.20	–
–	4974282.37	5185903.09	–	–	–	0.20	–
–	4974302.33	5185902.02	–	–	–	0.20	–
–	4974303.66	5185926.96	–	–	–	0.20	–
–	4974283.72	5185928.14	–	–	–	0.20	–

2. Сведения о частях границ уточняемого земельного участка с кадастровым номером 90:12:090601:63

Обозначение части границ		Горизонтальное проложение (S), м	Описание прохождения части границ	Отметка о наличии земельного спора о местоположении границ земельного участка
от т.	до т.			
1	2	3	4	5
–	–	25.09	–	–
–	–	19.99	–	–
–	–	24.98	–	–
–	–	19.97	–	–

3. Общие сведения об уточняемом земельном участке с кадастровым номером 90:12:090601:63

№ п/п	Наименование характеристики земельного участка	Значение характеристики
1	2	3
1	Адрес земельного участка	Крым Респ, Симферопольский р-н, Держинец снт, Ягодная ул, 478 уч
	Местоположение земельного участка (при отсутствии присвоенного адреса)	–
	Дополнительные сведения о местоположении земельного участка	–
2	Площадь земельного участка ± величина погрешности определения площади ($P \pm \Delta P$), м ²	–
3	Формула, примененная для расчета	–

	предельной допустимой погрешности определения площади земельного участка (ΔP), м ²	
4	Площадь земельного участка согласно сведениям Единого государственного реестра недвижимости ($P_{\text{кад}}$), м ²	500
5	Оценка расхождения P и $P_{\text{кад}}$ ($P - P_{\text{кад}}$), м ²	—
6	Предельный минимальный и максимальный размеры земельного участка ($P_{\text{мин}}$ и $P_{\text{макс}}$), м ²	—
7	Кадастровый или иной номер (обозначение) здания, сооружения, объекта незавершенного строительства, расположенного на земельном участке	—
8	Иные сведения	—

Сведения об уточняемых земельных участках

1. Сведения о характерных точках границы уточняемого земельного участка с кадастровым номером 90:12:090601:630

Зона №

Обозначение характерных точек границ	Существующие координаты, м		Уточненные координаты, м		Метод определения координат	Средняя квадратическая погрешность определения координат характерной точки (Mt), м	Формулы, примененные для расчета средней квадратической погрешности определения координат характерной точки (Mt), м
	X	Y	X	Y			
1	2	3	4	5	6	7	8
–	4974052. 81	5185768. 48	–	–	–	0.20	–
–	4974033. 42	5185769. 98	–	–	–	0.20	–
–	4974031. 75	5185744. 16	–	–	–	0.20	–
–	4974051. 35	5185742. 52	–	–	–	0.20	–
–	4974052. 81	5185768. 48	–	–	–	0.20	–

2. Сведения о частях границ уточняемого земельного участка с кадастровым номером 90:12:090601:630

Обозначение части границ		Горизонтальное проложение (S), м	Описание прохождения части границ	Отметка о наличии земельного спора о местоположении границ земельного участка
от т.	до т.			
1	2	3	4	5
–	–	–	–	–

3. Общие сведения об уточняемом земельном участке с кадастровым номером 90:12:090601:630

№ п/п	Наименование характеристики земельного участка	Значение характеристики
1	2	3
1	Адрес земельного участка	Крым Респ, Симферопольский р-н, Дзержинец снт, 16 уч
	Местоположение земельного участка (при отсутствии присвоенного адреса)	–
	Дополнительные сведения о местоположении земельного участка	–
2	Площадь земельного участка ± величина погрешности определения площади ($P \pm \Delta P$), м ²	–
3	Формула, примененная для расчета предельной допустимой погрешности определения площади земельного участка (ΔP), м ²	–

4	Площадь земельного участка согласно сведениям Единого государственного реестра недвижимости ($P_{\text{кад}}$), м^2	507
5	Оценка расхождения P и $P_{\text{кад}}$ ($P - P_{\text{кад}}$), м^2	—
6	Предельный минимальный и максимальный размеры земельного участка ($P_{\text{мин}}$ и $P_{\text{макс}}$), м^2	—
7	Кадастровый или иной номер (обозначение) здания, сооружения, объекта незавершенного строительства, расположенного на земельном участке	—
8	Иные сведения	—

Сведения об уточняемых земельных участках

1. Сведения о характерных точках границы уточняемого земельного участка с кадастровым номером 90:12:090601:632

Зона №

Обозначение характерных точек границ	Существующие координаты, м		Уточненные координаты, м		Метод определения координат	Средняя квадратическая погрешность определения координат характерной точки (Mt), м	Формулы, примененные для расчета средней квадратической погрешности определения координат характерной точки (Mt), м
	X	Y	X	Y			
1	2	3	4	5	6	7	8
–	4974346. 79	5185384. 66	–	–	–	0.20	–
–	4974366. 62	5185382. 85	–	–	–	0.20	–
–	4974368. 85	5185407. 86	–	–	–	0.20	–
–	4974348. 98	5185409. 56	–	–	–	0.20	–
–	4974346. 79	5185384. 66	–	–	–	0.20	–

2. Сведения о частях границ уточняемого земельного участка с кадастровым номером 90:12:090601:632

Обозначение части границ		Горизонтальное проложение (S), м	Описание прохождения части границ	Отметка о наличии земельного спора о местоположении границ земельного участка
от т.	до т.			
1	2	3	4	5
–	–	–	–	–

3. Общие сведения об уточняемом земельном участке с кадастровым номером 90:12:090601:632

№ п/п	Наименование характеристики земельного участка	Значение характеристики
1	2	3
1	Адрес земельного участка	Крым Респ, Симферопольский р-н, Дзержинец снт, 53 уч
	Местоположение земельного участка (при отсутствии присвоенного адреса)	–
	Дополнительные сведения о местоположении земельного участка	–
2	Площадь земельного участка ± величина погрешности определения площади ($P \pm \Delta P$), м ²	–
3	Формула, примененная для расчета предельной допустимой погрешности определения площади земельного участка (ΔP), м ²	–

4	Площадь земельного участка согласно сведениям Единого государственного реестра недвижимости ($P_{\text{кад}}$), м^2	499
5	Оценка расхождения P и $P_{\text{кад}}$ ($P - P_{\text{кад}}$), м^2	—
6	Предельный минимальный и максимальный размеры земельного участка ($P_{\text{мин}}$ и $P_{\text{макс}}$), м^2	—
7	Кадастровый или иной номер (обозначение) здания, сооружения, объекта незавершенного строительства, расположенного на земельном участке	—
8	Иные сведения	—

Сведения об уточняемых земельных участках

1. Сведения о характерных точках границы уточняемого земельного участка с кадастровым номером 90:12:090601:633

Зона №

Обозначение характерных точек границ	Существующие координаты, м		Уточненные координаты, м		Метод определения координат	Средняя квадратическая погрешность определения координат характерной точки (Mt), м	Формулы, примененные для расчета средней квадратической погрешности определения координат характерной точки (Mt), м
	X	Y	X	Y			
1	2	3	4	5	6	7	8
–	4974436. 56	5184632. 21	–	–	–	0.10	–
–	4974437. 07	5184612. 22	–	–	–	0.10	–
–	4974462. 06	5184612. 85	–	–	–	0.10	–
–	4974461. 56	5184632. 84	–	–	–	0.10	–
–	4974436. 56	5184632. 21	–	–	–	0.10	–

2. Сведения о частях границ уточняемого земельного участка с кадастровым номером 90:12:090601:633

Обозначение части границ		Горизонтальное проложение (S), м	Описание прохождения части границ	Отметка о наличии земельного спора о местоположении границ земельного участка
от т.	до т.			
1	2	3	4	5
–	–	–	–	–

3. Общие сведения об уточняемом земельном участке с кадастровым номером 90:12:090601:633

№ п/п	Наименование характеристики земельного участка	Значение характеристики
1	2	3
1	Адрес земельного участка	Крым Респ, Симферопольский р-н, Дзержинец снт, 170 уч
	Местоположение земельного участка (при отсутствии присвоенного адреса)	–
	Дополнительные сведения о местоположении земельного участка	–
2	Площадь земельного участка ± величина погрешности определения площади ($P \pm \Delta P$), м ²	–
3	Формула, примененная для расчета предельной допустимой погрешности определения площади земельного участка (ΔP), м ²	–

4	Площадь земельного участка согласно сведениям Единого государственного реестра недвижимости ($P_{\text{кад}}$), м^2	500
5	Оценка расхождения P и $P_{\text{кад}}$ ($P - P_{\text{кад}}$), м^2	—
6	Предельный минимальный и максимальный размеры земельного участка ($P_{\text{мин}}$ и $P_{\text{макс}}$), м^2	—
7	Кадастровый или иной номер (обозначение) здания, сооружения, объекта незавершенного строительства, расположенного на земельном участке	—
8	Иные сведения	—

Сведения об уточняемых земельных участках

1. Сведения о характерных точках границы уточняемого земельного участка с кадастровым номером 90:12:090601:634

Зона №

Обозначение характерных точек границ	Существующие координаты, м		Уточненные координаты, м		Метод определения координат	Средняя квадратическая погрешность определения координат характерной точки (Mt), м	Формулы, примененные для расчета средней квадратической погрешности определения координат характерной точки (Mt), м
	X	Y	X	Y			
1	2	3	4	5	6	7	8
–	4973974. 42	5185518. 14	–	–	–	0.20	–
–	4973972. 09	5185492. 33	–	–	–	0.20	–
–	4973992. 17	5185490. 87	–	–	–	0.20	–
–	4973994. 21	5185515. 79	–	–	–	0.20	–
–	4973974. 42	5185518. 14	–	–	–	0.20	–

2. Сведения о частях границ уточняемого земельного участка с кадастровым номером 90:12:090601:634

Обозначение части границ		Горизонтальное проложение (S), м	Описание прохождения части границ	Отметка о наличии земельного спора о местоположении границ земельного участка
от т.	до т.			
1	2	3	4	5
–	–	25.91	–	–
–	–	20.13	–	–
–	–	25.00	–	–
–	–	19.93	–	–

3. Общие сведения об уточняемом земельном участке с кадастровым номером 90:12:090601:634

№ п/п	Наименование характеристики земельного участка	Значение характеристики
1	2	3
1	Адрес земельного участка	Крым Респ, Симферопольский р-н, Держинец снт, 132 уч
	Местоположение земельного участка (при отсутствии присвоенного адреса)	–
	Дополнительные сведения о местоположении земельного участка	–
2	Площадь земельного участка ± величина погрешности определения площади ($P \pm \Delta P$), м ²	–
3	Формула, примененная для расчета	–

	предельной допустимой погрешности определения площади земельного участка (ΔP), м ²	
4	Площадь земельного участка согласно сведениям Единого государственного реестра недвижимости ($P_{\text{кад}}$), м ²	510
5	Оценка расхождения P и $P_{\text{кад}}$ ($P - P_{\text{кад}}$), м ²	—
6	Предельный минимальный и максимальный размеры земельного участка ($P_{\text{мин}}$ и $P_{\text{макс}}$), м ²	—
7	Кадастровый или иной номер (обозначение) здания, сооружения, объекта незавершенного строительства, расположенного на земельном участке	—
8	Иные сведения	—

Сведения об уточняемых земельных участках

1. Сведения о характерных точках границы уточняемого земельного участка с кадастровым номером 90:12:090601:640

Зона №

Обозначение характерных точек границ	Существующие координаты, м		Уточненные координаты, м		Метод определения координат	Средняя квадратическая погрешность определения координат характерной точки (Mt), м	Формулы, примененные для расчета средней квадратической погрешности определения координат характерной точки (Mt), м
	X	Y	X	Y			
1	2	3	4	5	6	7	8
–	4974373. 63	5184811. 22	–	–	–	0.20	–
–	4974373. 06	5184830. 32	–	–	–	0.20	–
–	4974398. 44	5184831. 08	–	–	–	0.20	–
–	4974399. 01	5184811. 99	–	–	–	0.20	–
–	4974373. 63	5184811. 22	–	–	–	0.20	–

2. Сведения о частях границ уточняемого земельного участка с кадастровым номером 90:12:090601:640

Обозначение части границ		Горизонтальное проложение (S), м	Описание прохождения части границ	Отметка о наличии земельного спора о местоположении границ земельного участка
от т.	до т.			
1	2	3	4	5
–	–	–	–	–

3. Общие сведения об уточняемом земельном участке с кадастровым номером 90:12:090601:640

№ п/п	Наименование характеристики земельного участка	Значение характеристики
1	2	3
1	Адрес земельного участка	Крым Респ, Симферопольский р-н, Дзержинец снт, 124 уч
	Местоположение земельного участка (при отсутствии присвоенного адреса)	–
	Дополнительные сведения о местоположении земельного участка	–
2	Площадь земельного участка ± величина погрешности определения площади ($P \pm \Delta P$), м ²	–
3	Формула, примененная для расчета предельной допустимой погрешности определения площади земельного участка (ΔP), м ²	–

4	Площадь земельного участка согласно сведениям Единого государственного реестра недвижимости ($P_{\text{кад}}$), м^2	485
5	Оценка расхождения P и $P_{\text{кад}}$ ($P - P_{\text{кад}}$), м^2	—
6	Предельный минимальный и максимальный размеры земельного участка ($P_{\text{мин}}$ и $P_{\text{макс}}$), м^2	—
7	Кадастровый или иной номер (обозначение) здания, сооружения, объекта незавершенного строительства, расположенного на земельном участке	—
8	Иные сведения	—

Сведения об уточняемых земельных участках

1. Сведения о характерных точках границы уточняемого земельного участка с кадастровым номером 90:12:090601:641

Зона №

Обозначение характерных точек границ	Существующие координаты, м		Уточненные координаты, м		Метод определения координат	Средняя квадратическая погрешность определения координат характерной точки (Mt), м	Формулы, примененные для расчета средней квадратической погрешности определения координат характерной точки (Mt), м
	X	Y	X	Y			
1	2	3	4	5	6	7	8
–	4974447. 71	5185093. 43	–	–	–	0.10	–
–	4974447. 03	5185113. 34	–	–	–	0.10	–
–	4974421. 99	5185112. 50	–	–	–	0.10	–
–	4974422. 73	5185092. 51	–	–	–	0.10	–
–	4974447. 71	5185093. 43	–	–	–	0.10	–

2. Сведения о частях границ уточняемого земельного участка с кадастровым номером 90:12:090601:641

Обозначение части границ		Горизонтальное проложение (S), м	Описание прохождения части границ	Отметка о наличии земельного спора о местоположении границ земельного участка
от т.	до т.			
1	2	3	4	5
–	–	–	–	–

3. Общие сведения об уточняемом земельном участке с кадастровым номером 90:12:090601:641

№ п/п	Наименование характеристики земельного участка	Значение характеристики
1	2	3
1	Адрес земельного участка	Крым Респ, Симферопольский р-н, Дзержинец снт, 194 уч
	Местоположение земельного участка (при отсутствии присвоенного адреса)	–
	Дополнительные сведения о местоположении земельного участка	–
2	Площадь земельного участка ± величина погрешности определения площади ($P \pm \Delta P$), м ²	–
3	Формула, примененная для расчета предельной допустимой погрешности определения площади земельного участка (ΔP), м ²	–

4	Площадь земельного участка согласно сведениям Единого государственного реестра недвижимости ($P_{\text{кад}}$), м^2	500
5	Оценка расхождения P и $P_{\text{кад}}$ ($P - P_{\text{кад}}$), м^2	—
6	Предельный минимальный и максимальный размеры земельного участка ($P_{\text{мин}}$ и $P_{\text{макс}}$), м^2	—
7	Кадастровый или иной номер (обозначение) здания, сооружения, объекта незавершенного строительства, расположенного на земельном участке	—
8	Иные сведения	—

Сведения об уточняемых земельных участках

1. Сведения о характерных точках границы уточняемого земельного участка с кадастровым номером 90:12:090601:642

Зона №

Обозначение характерных точек границ	Существующие координаты, м		Уточненные координаты, м		Метод определения координат	Средняя квадратическая погрешность определения координат характерной точки (Mt), м	Формулы, примененные для расчета средней квадратической погрешности определения координат характерной точки (Mt), м
	X	Y	X	Y			
1	2	3	4	5	6	7	8
–	4974211. 23	5186045. 60	–	–	–	0.20	–
–	4974190. 80	5186046. 41	–	–	–	0.20	–
–	4974190. 30	5186046. 46	–	–	–	0.20	–
–	4974188. 44	5186021. 13	–	–	–	0.20	–
–	4974209. 77	5186020. 24	–	–	–	0.20	–
–	4974211. 23	5186045. 60	–	–	–	0.20	–

2. Сведения о частях границ уточняемого земельного участка с кадастровым номером 90:12:090601:642

Обозначение части границ		Горизонтальное проложение (S), м	Описание прохождения части границ	Отметка о наличии земельного спора о местоположении границ земельного участка
от т.	до т.			
1	2	3	4	5
–	–	–	–	–

3. Общие сведения об уточняемом земельном участке с кадастровым номером 90:12:090601:642

№ п/п	Наименование характеристики земельного участка	Значение характеристики
1	2	3
1	Адрес земельного участка	Крым Респ, Симферопольский р-н, Дзержинец снт, 533 уч
	Местоположение земельного участка (при отсутствии присвоенного адреса)	–
	Дополнительные сведения о местоположении земельного участка	–
2	Площадь земельного участка ± величина погрешности определения площади ($P \pm \Delta P$), м ²	–
3	Формула, примененная для расчета предельной допустимой погрешности	–

	определения площади земельного участка (ΔP), m^2	
4	Площадь земельного участка согласно сведениям Единого государственного реестра недвижимости ($P_{\text{кад}}$), m^2	537
5	Оценка расхождения P и $P_{\text{кад}}$ ($P - P_{\text{кад}}$), m^2	—
6	Предельный минимальный и максимальный размеры земельного участка ($P_{\text{мин}}$ и $P_{\text{макс}}$), m^2	—
7	Кадастровый или иной номер (обозначение) здания, сооружения, объекта незавершенного строительства, расположенного на земельном участке	—
8	Иные сведения	—

Сведения об уточняемых земельных участках

1. Сведения о характерных точках границы уточняемого земельного участка с кадастровым номером 90:12:090601:643

Зона №

Обозначение характерных точек границ	Существующие координаты, м		Уточненные координаты, м		Метод определения координат	Средняя квадратическая погрешность определения координат характерной точки (Mt), м	Формулы, примененные для расчета средней квадратической погрешности определения координат характерной точки (Mt), м
	X	Y	X	Y			
1	2	3	4	5	6	7	8
–	4974214. 91	5185782. 28	–	–	–	0.20	–
–	4974194. 88	5185784. 28	–	–	–	0.20	–
–	4974194. 84	5185784. 08	–	–	–	0.20	–
–	4974192. 39	5185759. 40	–	–	–	0.20	–
–	4974212. 72	5185757. 38	–	–	–	0.20	–
–	4974214. 91	5185782. 28	–	–	–	0.20	–

2. Сведения о частях границ уточняемого земельного участка с кадастровым номером 90:12:090601:643

Обозначение части границ		Горизонтальное проложение (S), м	Описание прохождения части границ	Отметка о наличии земельного спора о местоположении границ земельного участка
от т.	до т.			
1	2	3	4	5
–	–	20.13	–	–
–	–	0.20	–	–
–	–	24.80	–	–
–	–	20.43	–	–
–	–	25.00	–	–

3. Общие сведения об уточняемом земельном участке с кадастровым номером 90:12:090601:643

№ п/п	Наименование характеристики земельного участка	Значение характеристики
1	2	3
1	Адрес земельного участка	Крым Респ, Симферопольский р-н, Дзержинец снт, 370 уч
	Местоположение земельного участка (при отсутствии присвоенного адреса)	–
	Дополнительные сведения о местоположении земельного участка	–
2	Площадь земельного участка ±	–

	величина погрешности определения площади ($P \pm \Delta P$), м ²	
3	Формула, примененная для расчета предельной допустимой погрешности определения площади земельного участка (ΔP), м ²	—
4	Площадь земельного участка согласно сведениям Единого государственного реестра недвижимости ($P_{\text{кад}}$), м ²	507
5	Оценка расхождения P и $P_{\text{кад}}$ ($P - P_{\text{кад}}$), м ²	—
6	Предельный минимальный и максимальный размеры земельного участка ($P_{\text{мин}}$ и $P_{\text{макс}}$), м ²	—
7	Кадастровый или иной номер (обозначение) здания, сооружения, объекта незавершенного строительства, расположенного на земельном участке	—
8	Иные сведения	—

Сведения об уточняемых земельных участках

1. Сведения о характерных точках границы уточняемого земельного участка с кадастровым номером 90:12:090601:644

Зона №

Обозначение характерных точек границ	Существующие координаты, м		Уточненные координаты, м		Метод определения координат	Средняя квадратическая погрешность определения координат характерной точки (Mt), м	Формулы, примененные для расчета средней квадратической погрешности определения координат характерной точки (Mt), м
	X	Y	X	Y			
1	2	3	4	5	6	7	8
–	4974307.03	5185386.74	–	–	–	–	–
–	4974326.51	5185385.85	–	–	–	–	–
–	4974328.02	5185410.66	–	–	–	–	–
–	4974308.85	5185411.39	–	–	–	–	–
–	4974307.03	5185386.74	–	–	–	–	–

2. Сведения о частях границ уточняемого земельного участка с кадастровым номером 90:12:090601:644

Обозначение части границ		Горизонтальное проложение (S), м	Описание прохождения части границ	Отметка о наличии земельного спора о местоположении границ земельного участка
от т.	до т.			
1	2	3	4	5
–	–	19.50	–	–
–	–	24.86	–	–
–	–	19.18	–	–
–	–	24.72	–	–

3. Общие сведения об уточняемом земельном участке с кадастровым номером 90:12:090601:644

№ п/п	Наименование характеристики земельного участка	Значение характеристики
1	2	3
1	Адрес земельного участка	Крым Респ, Симферопольский р-н, Держинец снт, 55 уч
	Местоположение земельного участка (при отсутствии присвоенного адреса)	–
	Дополнительные сведения о местоположении земельного участка	–
2	Площадь земельного участка ± величина погрешности определения площади ($P \pm \Delta P$), м ²	–
3	Формула, примененная для расчета	–

	предельной допустимой погрешности определения площади земельного участка (ΔP), м ²	
4	Площадь земельного участка согласно сведениям Единого государственного реестра недвижимости ($P_{\text{кад}}$), м ²	479
5	Оценка расхождения P и $P_{\text{кад}}$ ($P - P_{\text{кад}}$), м ²	—
6	Предельный минимальный и максимальный размеры земельного участка ($P_{\text{мин}}$ и $P_{\text{макс}}$), м ²	—
7	Кадастровый или иной номер (обозначение) здания, сооружения, объекта незавершенного строительства, расположенного на земельном участке	—
8	Иные сведения	—

Сведения об уточняемых земельных участках

1. Сведения о характерных точках границы уточняемого земельного участка с кадастровым номером 90:12:090601:646

Зона №

Обозначение характерных точек границ	Существующие координаты, м		Уточненные координаты, м		Метод определения координат	Средняя квадратическая погрешность определения координат характерной точки (Mt), м	Формулы, примененные для расчета средней квадратической погрешности определения координат характерной точки (Mt), м
	X	Y	X	Y			
1	2	3	4	5	6	7	8
–	4974194. 54	5185791. 44	–	–	–	0.20	–
–	4974196. 28	5185816. 38	–	–	–	0.20	–
–	4974216. 23	5185814. 99	–	–	–	0.20	–
–	4974214. 49	5185790. 05	–	–	–	0.20	–
–	4974194. 54	5185791. 44	–	–	–	0.20	–

2. Сведения о частях границ уточняемого земельного участка с кадастровым номером 90:12:090601:646

Обозначение части границ		Горизонтальное проложение (S), м	Описание прохождения части границ	Отметка о наличии земельного спора о местоположении границ земельного участка
от т.	до т.			
1	2	3	4	5
–	–	–	–	–

3. Общие сведения об уточняемом земельном участке с кадастровым номером 90:12:090601:646

№ п/п	Наименование характеристики земельного участка	Значение характеристики
1	2	3
1	Адрес земельного участка	Крым Респ, Симферопольский р-н, Дзержинец снт, 398 уч
	Местоположение земельного участка (при отсутствии присвоенного адреса)	–
	Дополнительные сведения о местоположении земельного участка	–
2	Площадь земельного участка ± величина погрешности определения площади ($P \pm \Delta P$), м ²	–
3	Формула, примененная для расчета предельной допустимой погрешности определения площади земельного участка (ΔP), м ²	–

4	Площадь земельного участка согласно сведениям Единого государственного реестра недвижимости ($P_{\text{кад}}$), м^2	500
5	Оценка расхождения P и $P_{\text{кад}}$ ($P - P_{\text{кад}}$), м^2	—
6	Предельный минимальный и максимальный размеры земельного участка ($P_{\text{мин}}$ и $P_{\text{макс}}$), м^2	—
7	Кадастровый или иной номер (обозначение) здания, сооружения, объекта незавершенного строительства, расположенного на земельном участке	—
8	Иные сведения	—

Сведения об уточняемых земельных участках

1. Сведения о характерных точках границы уточняемого земельного участка с кадастровым номером 90:12:090601:65

Зона №

Обозначение характерных точек границ	Существующие координаты, м		Уточненные координаты, м		Метод определения координат	Средняя квадратическая погрешность определения координат характерной точки (Mt), м	Формулы, примененные для расчета средней квадратической погрешности определения координат характерной точки (Mt), м
	X	Y	X	Y			
1	2	3	4	5	6	7	8
–	4974362. 69	5185608. 47	–	–	–	0.20	–
–	4974364. 66	5185633. 38	–	–	–	0.20	–
–	4974366. 55	5185657. 38	–	–	–	0.20	–
–	4974346. 62	5185659. 14	–	–	–	0.20	–
–	4974344. 52	5185634. 45	–	–	–	0.20	–
–	4974342. 54	5185609. 80	–	–	–	0.20	–
–	4974362. 69	5185608. 47	–	–	–	0.20	–

2. Сведения о частях границ уточняемого земельного участка с кадастровым номером 90:12:090601:65

Обозначение части границ		Горизонтальное проложение (S), м	Описание прохождения части границ	Отметка о наличии земельного спора о местоположении границ земельного участка
от т.	до т.			
1	2	3	4	5
–	–	–	–	–

3. Общие сведения об уточняемом земельном участке с кадастровым номером 90:12:090601:65

№ п/п	Наименование характеристики земельного участка	Значение характеристики
1	2	3
1	Адрес земельного участка	Крым Респ, Симферопольский муниципальный район, Мирновское сельское поселение, Мирное село, Михайловская улица, 44 земельный участок
	Местоположение земельного участка (при отсутствии присвоенного адреса)	–
	Дополнительные сведения о местоположении земельного участка	–
2	Площадь земельного участка ± величина погрешности определения	–

	площади ($P \pm \Delta P$), м ²	
3	Формула, примененная для расчета предельной допустимой погрешности определения площади земельного участка (ΔP), м ²	—
4	Площадь земельного участка согласно сведениям Единого государственного реестра недвижимости ($P_{\text{кад}}$), м ²	992
5	Оценка расхождения P и $P_{\text{кад}}$ ($P - P_{\text{кад}}$), м ²	—
6	Предельный минимальный и максимальный размеры земельного участка ($P_{\text{мин}}$ и $P_{\text{макс}}$), м ²	—
7	Кадастровый или иной номер (обозначение) здания, сооружения, объекта незавершенного строительства, расположенного на земельном участке	—
8	Иные сведения	—

Сведения об уточняемых земельных участках

1. Сведения о характерных точках границы уточняемого земельного участка с кадастровым номером 90:12:090601:650

Зона №

Обозначение характерных точек границ	Существующие координаты, м		Уточненные координаты, м		Метод определения координат	Средняя квадратическая погрешность определения координат характерной точки (Mt), м	Формулы, примененные для расчета средней квадратической погрешности определения координат характерной точки (Mt), м
	X	Y	X	Y			
1	2	3	4	5	6	7	8
–	4974329. 38	5185084. 25	–	–	–	0.10	–
–	4974304. 40	5185083. 36	–	–	–	0.10	–
–	4974305. 77	5185047. 10	–	–	–	0.10	–
–	4974330. 79	5185047. 99	–	–	–	0.10	–
–	4974329. 38	5185084. 25	–	–	–	0.10	–

2. Сведения о частях границ уточняемого земельного участка с кадастровым номером 90:12:090601:650

Обозначение части границ		Горизонтальное проложение (S), м	Описание прохождения части границ	Отметка о наличии земельного спора о местоположении границ земельного участка
от т.	до т.			
1	2	3	4	5
–	–	–	–	–

3. Общие сведения об уточняемом земельном участке с кадастровым номером 90:12:090601:650

№ п/п	Наименование характеристики земельного участка	Значение характеристики
1	2	3
1	Адрес земельного участка	Крым Респ, Симферопольский р-н, Дзержинец снт, 80, 81 уч
	Местоположение земельного участка (при отсутствии присвоенного адреса)	–
	Дополнительные сведения о местоположении земельного участка	–
2	Площадь земельного участка ± величина погрешности определения площади ($P \pm \Delta P$), м ²	–
3	Формула, примененная для расчета предельной допустимой погрешности определения площади земельного участка (ΔP), м ²	–

4	Площадь земельного участка согласно сведениям Единого государственного реестра недвижимости ($P_{\text{кад}}$), м^2	908
5	Оценка расхождения P и $P_{\text{кад}}$ ($P - P_{\text{кад}}$), м^2	—
6	Предельный минимальный и максимальный размеры земельного участка ($P_{\text{мин}}$ и $P_{\text{макс}}$), м^2	—
7	Кадастровый или иной номер (обозначение) здания, сооружения, объекта незавершенного строительства, расположенного на земельном участке	—
8	Иные сведения	—

Сведения об уточняемых земельных участках

1. Сведения о характерных точках границы уточняемого земельного участка с кадастровым номером 90:12:090601:653

Зона №

Обозначение характерных точек границ	Существующие координаты, м		Уточненные координаты, м		Метод определения координат	Средняя квадратическая погрешность определения координат характерной точки (Mt), м	Формулы, примененные для расчета средней квадратической погрешности определения координат характерной точки (Mt), м
	X	Y	X	Y			
1	2	3	4	5	6	7	8
–	4974456. 85	5184848. 77	–	–	–	0.10	–
–	4974431. 47	5184848. 02	–	–	–	0.10	–
–	4974432. 59	5184810. 02	–	–	–	0.10	–
–	4974457. 98	5184810. 79	–	–	–	0.10	–
–	4974457. 42	5184829. 78	–	–	–	0.10	–
–	4974456. 85	5184848. 77	–	–	–	0.10	–

2. Сведения о частях границ уточняемого земельного участка с кадастровым номером 90:12:090601:653

Обозначение части границ		Горизонтальное проложение (S), м	Описание прохождения части границ	Отметка о наличии земельного спора о местоположении границ земельного участка
от т.	до т.			
1	2	3	4	5
–	–	–	–	–

3. Общие сведения об уточняемом земельном участке с кадастровым номером 90:12:090601:653

№ п/п	Наименование характеристики земельного участка	Значение характеристики
1	2	3
1	Адрес земельного участка	Крым Респ, Симферопольский р-н, Дзержинец снт
	Местоположение земельного участка (при отсутствии присвоенного адреса)	–
	Дополнительные сведения о местоположении земельного участка	–
2	Площадь земельного участка ± величина погрешности определения площади ($P \pm \Delta P$), м ²	–
3	Формула, примененная для расчета предельной допустимой погрешности	–

	определения площади земельного участка (ΔP), m^2	
4	Площадь земельного участка согласно сведениям Единого государственного реестра недвижимости ($P_{\text{кад}}$), m^2	965
5	Оценка расхождения P и $P_{\text{кад}}$ ($P - P_{\text{кад}}$), m^2	—
6	Предельный минимальный и максимальный размеры земельного участка ($P_{\text{мин}}$ и $P_{\text{макс}}$), m^2	—
7	Кадастровый или иной номер (обозначение) здания, сооружения, объекта незавершенного строительства, расположенного на земельном участке	—
8	Иные сведения	—

Сведения об уточняемых земельных участках

1. Сведения о характерных точках границы уточняемого земельного участка с кадастровым номером 90:12:090601:654

Зона №

Обозначение характерных точек границ	Существующие координаты, м		Уточненные координаты, м		Метод определения координат	Средняя квадратическая погрешность определения координат характерной точки (Mt), м	Формулы, примененные для расчета средней квадратической погрешности определения координат характерной точки (Mt), м
	X	Y	X	Y			
1	2	3	4	5	6	7	8
–	4974211.22	5186045.80	–	–	–	0.10	–
–	4974212.61	5186069.84	–	–	–	0.10	–
–	4974192.74	5186071.37	–	–	–	0.10	–
–	4974190.80	5186046.76	–	–	–	0.10	–
–	4974211.22	5186045.80	–	–	–	0.10	–

2. Сведения о частях границ уточняемого земельного участка с кадастровым номером 90:12:090601:654

Обозначение части границ		Горизонтальное проложение (S), м	Описание прохождения части границ	Отметка о наличии земельного спора о местоположении границ земельного участка
от т.	до т.			
1	2	3	4	5
–	–	24.08	–	–
–	–	19.93	–	–
–	–	24.69	–	–
–	–	20.44	–	–

3. Общие сведения об уточняемом земельном участке с кадастровым номером 90:12:090601:654

№ п/п	Наименование характеристики земельного участка	Значение характеристики
1	2	3
1	Адрес земельного участка	Крым Респ, Симферопольский р-н, Держинец снт, 538 уч
	Местоположение земельного участка (при отсутствии присвоенного адреса)	–
	Дополнительные сведения о местоположении земельного участка	–
2	Площадь земельного участка ± величина погрешности определения площади ($P \pm \Delta P$), м ²	–
3	Формула, примененная для расчета	–

	предельной допустимой погрешности определения площади земельного участка (ΔP), м ²	
4	Площадь земельного участка согласно сведениям Единого государственного реестра недвижимости ($P_{\text{кад}}$), м ²	492
5	Оценка расхождения P и $P_{\text{кад}}$ ($P - P_{\text{кад}}$), м ²	—
6	Предельный минимальный и максимальный размеры земельного участка ($P_{\text{мин}}$ и $P_{\text{макс}}$), м ²	—
7	Кадастровый или иной номер (обозначение) здания, сооружения, объекта незавершенного строительства, расположенного на земельном участке	—
8	Иные сведения	—

Сведения об уточняемых земельных участках

1. Сведения о характерных точках границы уточняемого земельного участка с кадастровым номером 90:12:090601:656

Зона №

Обозначение характерных точек границ	Существующие координаты, м		Уточненные координаты, м		Метод определения координат	Средняя квадратическая погрешность определения координат характерной точки (Mt), м	Формулы, примененные для расчета средней квадратической погрешности определения координат характерной точки (Mt), м
	X	Y	X	Y			
1	2	3	4	5	6	7	8
–	4974368. 77	5184708. 61	–	–	–	0.20	–
–	4974368. 58	5184727. 72	–	–	–	0.20	–
–	4974317. 34	5184727. 13	–	–	–	0.20	–
–	4974317. 57	5184708. 01	–	–	–	0.20	–
–	4974368. 77	5184708. 61	–	–	–	0.20	–

2. Сведения о частях границ уточняемого земельного участка с кадастровым номером 90:12:090601:656

Обозначение части границ		Горизонтальное проложение (S), м	Описание прохождения части границ	Отметка о наличии земельного спора о местоположении границ земельного участка
от т.	до т.			
1	2	3	4	5
–	–	–	–	–

3. Общие сведения об уточняемом земельном участке с кадастровым номером 90:12:090601:656

№ п/п	Наименование характеристики земельного участка	Значение характеристики
1	2	3
1	Адрес земельного участка	Крым Респ, Симферопольский р-н, Дзержинец снт, 63, 91 уч
	Местоположение земельного участка (при отсутствии присвоенного адреса)	–
	Дополнительные сведения о местоположении земельного участка	–
2	Площадь земельного участка ± величина погрешности определения площади ($P \pm \Delta P$), м ²	–
3	Формула, примененная для расчета предельной допустимой погрешности определения площади земельного участка (ΔP), м ²	–

4	Площадь земельного участка согласно сведениям Единого государственного реестра недвижимости ($P_{\text{кад}}$), м^2	979
5	Оценка расхождения P и $P_{\text{кад}}$ ($P - P_{\text{кад}}$), м^2	—
6	Предельный минимальный и максимальный размеры земельного участка ($P_{\text{мин}}$ и $P_{\text{макс}}$), м^2	—
7	Кадастровый или иной номер (обозначение) здания, сооружения, объекта незавершенного строительства, расположенного на земельном участке	—
8	Иные сведения	—

Сведения об уточняемых земельных участках

1. Сведения о характерных точках границы уточняемого земельного участка с кадастровым номером 90:12:090601:658

Зона №

Обозначение характерных точек границ	Существующие координаты, м		Уточненные координаты, м		Метод определения координат	Средняя квадратическая погрешность определения координат характерной точки (Mt), м	Формулы, примененные для расчета средней квадратической погрешности определения координат характерной точки (Mt), м
	X	Y	X	Y			
1	2	3	4	5	6	7	8
–	4974303. 67	5185103. 25	–	–	–	0.20	–
–	4974304. 40	5185083. 36	–	–	–	0.20	–
–	4974329. 38	5185084. 25	–	–	–	0.20	–
–	4974328. 65	5185104. 14	–	–	–	0.20	–
–	4974303. 67	5185103. 25	–	–	–	0.20	–

2. Сведения о частях границ уточняемого земельного участка с кадастровым номером 90:12:090601:658

Обозначение части границ		Горизонтальное проложение (S), м	Описание прохождения части границ	Отметка о наличии земельного спора о местоположении границ земельного участка
от т.	до т.			
1	2	3	4	5
–	–	–	–	–

3. Общие сведения об уточняемом земельном участке с кадастровым номером 90:12:090601:658

№ п/п	Наименование характеристики земельного участка	Значение характеристики
1	2	3
1	Адрес земельного участка	Крым Респ, Симферопольский р-н, Дзержинец снт, 82 уч
	Местоположение земельного участка (при отсутствии присвоенного адреса)	–
	Дополнительные сведения о местоположении земельного участка	–
2	Площадь земельного участка ± величина погрешности определения площади ($P \pm \Delta P$), м ²	–
3	Формула, примененная для расчета предельной допустимой погрешности определения площади земельного участка (ΔP), м ²	–

4	Площадь земельного участка согласно сведениям Единого государственного реестра недвижимости ($P_{\text{кад}}$), м^2	498
5	Оценка расхождения P и $P_{\text{кад}}$ ($P - P_{\text{кад}}$), м^2	—
6	Предельный минимальный и максимальный размеры земельного участка ($P_{\text{мин}}$ и $P_{\text{макс}}$), м^2	—
7	Кадастровый или иной номер (обозначение) здания, сооружения, объекта незавершенного строительства, расположенного на земельном участке	—
8	Иные сведения	—

Сведения об уточняемых земельных участках

1. Сведения о характерных точках границы уточняемого земельного участка с кадастровым номером 90:12:090601:659

Зона №

Обозначение характерных точек границ	Существующие координаты, м		Уточненные координаты, м		Метод определения координат	Средняя квадратическая погрешность определения координат характерной точки (Mt), м	Формулы, примененные для расчета средней квадратической погрешности определения координат характерной точки (Mt), м
	X	Y	X	Y			
1	2	3	4	5	6	7	8
–	4974279. 91	5184806. 12	–	–	–	0.20	–
–	4974279. 39	5184825. 30	–	–	–	0.20	–
–	4974252. 93	5184824. 61	–	–	–	0.20	–
–	4974253. 44	5184805. 41	–	–	–	0.20	–
–	4974279. 91	5184806. 12	–	–	–	0.20	–

2. Сведения о частях границ уточняемого земельного участка с кадастровым номером 90:12:090601:659

Обозначение части границ		Горизонтальное проложение (S), м	Описание прохождения части границ	Отметка о наличии земельного спора о местоположении границ земельного участка
от т.	до т.			
1	2	3	4	5
–	–	–	–	–

3. Общие сведения об уточняемом земельном участке с кадастровым номером 90:12:090601:659

№ п/п	Наименование характеристики земельного участка	Значение характеристики
1	2	3
1	Адрес земельного участка	Крым Респ, Симферопольский р-н, Дзержинец снт, 12 уч
	Местоположение земельного участка (при отсутствии присвоенного адреса)	–
	Дополнительные сведения о местоположении земельного участка	–
2	Площадь земельного участка ± величина погрешности определения площади ($P \pm \Delta P$), м ²	–
3	Формула, примененная для расчета предельной допустимой погрешности определения площади земельного участка (ΔP), м ²	–

4	Площадь земельного участка согласно сведениям Единого государственного реестра недвижимости ($P_{\text{кад}}$), м^2	508
5	Оценка расхождения P и $P_{\text{кад}}$ ($P - P_{\text{кад}}$), м^2	—
6	Предельный минимальный и максимальный размеры земельного участка ($P_{\text{мин}}$ и $P_{\text{макс}}$), м^2	—
7	Кадастровый или иной номер (обозначение) здания, сооружения, объекта незавершенного строительства, расположенного на земельном участке	—
8	Иные сведения	—

Сведения об уточняемых земельных участках

1. Сведения о характерных точках границы уточняемого земельного участка с кадастровым номером 90:12:090601:665

Зона №

Обозначение характерных точек границ	Существующие координаты, м		Уточненные координаты, м		Метод определения координат	Средняя квадратическая погрешность определения координат характерной точки (Mt), м	Формулы, примененные для расчета средней квадратической погрешности определения координат характерной точки (Mt), м
	X	Y	X	Y			
1	2	3	4	5	6	7	8
–	4974343. 82	5185354. 18	–	–	–	0.20	–
–	4974345. 67	5185379. 24	–	–	–	0.20	–
–	4974326. 03	5185380. 38	–	–	–	0.20	–
–	4974323. 89	5185355. 73	–	–	–	0.20	–
–	4974343. 82	5185354. 18	–	–	–	0.20	–

2. Сведения о частях границ уточняемого земельного участка с кадастровым номером 90:12:090601:665

Обозначение части границ		Горизонтальное проложение (S), м	Описание прохождения части границ	Отметка о наличии земельного спора о местоположении границ земельного участка
от т.	до т.			
1	2	3	4	5
–	–	–	–	–

3. Общие сведения об уточняемом земельном участке с кадастровым номером 90:12:090601:665

№ п/п	Наименование характеристики земельного участка	Значение характеристики
1	2	3
1	Адрес земельного участка	Крым Респ, Симферопольский р-н, Дзержинец снт, 29 уч
	Местоположение земельного участка (при отсутствии присвоенного адреса)	–
	Дополнительные сведения о местоположении земельного участка	–
2	Площадь земельного участка ± величина погрешности определения площади ($P \pm \Delta P$), м ²	–
3	Формула, примененная для расчета предельной допустимой погрешности определения площади земельного участка (ΔP), м ²	–

4	Площадь земельного участка согласно сведениям Единого государственного реестра недвижимости ($P_{\text{кад}}$), м^2	494
5	Оценка расхождения P и $P_{\text{кад}}$ ($P - P_{\text{кад}}$), м^2	—
6	Предельный минимальный и максимальный размеры земельного участка ($P_{\text{мин}}$ и $P_{\text{макс}}$), м^2	—
7	Кадастровый или иной номер (обозначение) здания, сооружения, объекта незавершенного строительства, расположенного на земельном участке	—
8	Иные сведения	—

Сведения об уточняемых земельных участках

1. Сведения о характерных точках границы уточняемого земельного участка с кадастровым номером 90:12:090601:668

Зона №

Обозначение характерных точек границ	Существующие координаты, м		Уточненные координаты, м		Метод определения координат	Средняя квадратическая погрешность определения координат характерной точки (Mt), м	Формулы, примененные для расчета средней квадратической погрешности определения координат характерной точки (Mt), м
	X	Y	X	Y			
1	2	3	4	5	6	7	8
–	4974006. 94	5185408. 92	–	–	–	0.20	–
–	4974008. 50	5185434. 13	–	–	–	0.20	–
–	4973988. 62	5185435. 05	–	–	–	0.20	–
–	4973986. 26	5185409. 82	–	–	–	0.20	–
–	4974006. 94	5185408. 92	–	–	–	0.20	–

2. Сведения о частях границ уточняемого земельного участка с кадастровым номером 90:12:090601:668

Обозначение части границ		Горизонтальное проложение (S), м	Описание прохождения части границ	Отметка о наличии земельного спора о местоположении границ земельного участка
от т.	до т.			
1	2	3	4	5
–	–	–	–	–

3. Общие сведения об уточняемом земельном участке с кадастровым номером 90:12:090601:668

№ п/п	Наименование характеристики земельного участка	Значение характеристики
1	2	3
1	Адрес земельного участка	Крым Респ, Симферопольский р-н, Дзержинец снт, 69 уч
	Местоположение земельного участка (при отсутствии присвоенного адреса)	–
	Дополнительные сведения о местоположении земельного участка	–
2	Площадь земельного участка ± величина погрешности определения площади ($P \pm \Delta P$), м ²	–
3	Формула, примененная для расчета предельной допустимой погрешности определения площади земельного участка (ΔP), м ²	–

4	Площадь земельного участка согласно сведениям Единого государственного реестра недвижимости ($P_{\text{кад}}$), м^2	513
5	Оценка расхождения P и $P_{\text{кад}}$ ($P - P_{\text{кад}}$), м^2	—
6	Предельный минимальный и максимальный размеры земельного участка ($P_{\text{мин}}$ и $P_{\text{макс}}$), м^2	—
7	Кадастровый или иной номер (обозначение) здания, сооружения, объекта незавершенного строительства, расположенного на земельном участке	—
8	Иные сведения	—

Сведения об уточняемых земельных участках

1. Сведения о характерных точках границы уточняемого земельного участка с кадастровым номером 90:12:090601:669

Зона №

Обозначение характерных точек границ	Существующие координаты, м		Уточненные координаты, м		Метод определения координат	Средняя квадратическая погрешность определения координат характерной точки (Mt), м	Формулы, примененные для расчета средней квадратической погрешности определения координат характерной точки (Mt), м
	X	Y	X	Y			
1	2	3	4	5	6	7	8
–	4974307. 64	5184729. 53	–	–	–	0.10	–
–	4974306. 64	5184767. 92	–	–	–	0.10	–
–	4974281. 59	5184767. 21	–	–	–	0.10	–
–	4974282. 61	5184728. 88	–	–	–	0.10	–
–	4974307. 64	5184729. 53	–	–	–	0.10	–

2. Сведения о частях границ уточняемого земельного участка с кадастровым номером 90:12:090601:669

Обозначение части границ		Горизонтальное проложение (S), м	Описание прохождения части границ	Отметка о наличии земельного спора о местоположении границ земельного участка
от т.	до т.			
1	2	3	4	5
–	–	38.40	–	–
–	–	25.06	–	–
–	–	38.34	–	–
–	–	25.04	–	–

3. Общие сведения об уточняемом земельном участке с кадастровым номером 90:12:090601:669

№ п/п	Наименование характеристики земельного участка	Значение характеристики
1	2	3
1	Адрес земельного участка	Крым Респ, Симферопольский м.р-н, Мирновское с.п., Мирное с., Держинцев садовое товарищество СПК, 16 з/у
	Местоположение земельного участка (при отсутствии присвоенного адреса)	–
	Дополнительные сведения о местоположении земельного участка	–
2	Площадь земельного участка ± величина погрешности определения площади ($P \pm \Delta P$), м ²	–

3	Формула, примененная для расчета предельной допустимой погрешности определения площади земельного участка (ΔP), м ²	—
4	Площадь земельного участка согласно сведениям Единого государственного реестра недвижимости ($P_{\text{кад}}$), м ²	961
5	Оценка расхождения P и $P_{\text{кад}}$ ($P - P_{\text{кад}}$), м ²	—
6	Предельный минимальный и максимальный размеры земельного участка ($P_{\text{мин}}$ и $P_{\text{макс}}$), м ²	—
7	Кадастровый или иной номер (обозначение) здания, сооружения, объекта незавершенного строительства, расположенного на земельном участке	—
8	Иные сведения	—

Сведения об уточняемых земельных участках

1. Сведения о характерных точках границы уточняемого земельного участка с кадастровым номером 90:12:090601:67

Зона №

Обозначение характерных точек границ	Существующие координаты, м		Уточненные координаты, м		Метод определения координат	Средняя квадратическая погрешность определения координат характерной точки (Mt), м	Формулы, примененные для расчета средней квадратической погрешности определения координат характерной точки (Mt), м
	X	Y	X	Y			
1	2	3	4	5	6	7	8
–	4974179. 85	5185307. 29	–	–	–	0.20	–
–	4974206. 63	5185306. 13	–	–	–	0.20	–
–	4974204. 30	5185275. 66	–	–	–	0.20	–
–	4974178. 13	5185277. 05	–	–	–	0.20	–
–	4974179. 85	5185307. 29	–	–	–	0.20	–

2. Сведения о частях границ уточняемого земельного участка с кадастровым номером 90:12:090601:67

Обозначение части границ		Горизонтальное проложение (S), м	Описание прохождения части границ	Отметка о наличии земельного спора о местоположении границ земельного участка
от т.	до т.			
1	2	3	4	5
–	–	–	–	–

3. Общие сведения об уточняемом земельном участке с кадастровым номером 90:12:090601:67

№ п/п	Наименование характеристики земельного участка	Значение характеристики
1	2	3
1	Адрес земельного участка	Крым Респ, Симферопольский р-н, Дзержинец снт, Западная А ул, 4 А уч
	Местоположение земельного участка (при отсутствии присвоенного адреса)	–
	Дополнительные сведения о местоположении земельного участка	–
2	Площадь земельного участка ± величина погрешности определения площади ($P \pm \Delta P$), м ²	–
3	Формула, примененная для расчета предельной допустимой погрешности определения площади земельного участка (ΔP), м ²	–

4	Площадь земельного участка согласно сведениям Единого государственного реестра недвижимости ($P_{\text{кад}}$), м^2	806
5	Оценка расхождения P и $P_{\text{кад}}$ ($P - P_{\text{кад}}$), м^2	—
6	Предельный минимальный и максимальный размеры земельного участка ($P_{\text{мин}}$ и $P_{\text{макс}}$), м^2	—
7	Кадастровый или иной номер (обозначение) здания, сооружения, объекта незавершенного строительства, расположенного на земельном участке	—
8	Иные сведения	—

Сведения об уточняемых земельных участках

1. Сведения о характерных точках границы уточняемого земельного участка с кадастровым номером 90:12:090601:670

Зона №

Обозначение характерных точек границ	Существующие координаты, м		Уточненные координаты, м		Метод определения координат	Средняя квадратическая погрешность определения координат характерной точки (Mt), м	Формулы, примененные для расчета средней квадратической погрешности определения координат характерной точки (Mt), м
	X	Y	X	Y			
1	2	3	4	5	6	7	8
–	4974377.61	5184688.24	–	–	–	0.20	–
–	4974376.90	5184707.23	–	–	–	0.20	–
–	4974402.30	5184708.14	–	–	–	0.20	–
–	4974403.01	5184689.14	–	–	–	0.20	–
–	4974377.61	5184688.24	–	–	–	0.20	–

2. Сведения о частях границ уточняемого земельного участка с кадастровым номером 90:12:090601:670

Обозначение части границ		Горизонтальное проложение (S), м	Описание прохождения части границ	Отметка о наличии земельного спора о местоположении границ земельного участка
от т.	до т.			
1	2	3	4	5
–	–	–	–	–

3. Общие сведения об уточняемом земельном участке с кадастровым номером 90:12:090601:670

№ п/п	Наименование характеристики земельного участка	Значение характеристики
1	2	3
1	Адрес земельного участка	Крым Респ, Симферопольский р-н, Дзержинец снт, 118 уч
	Местоположение земельного участка (при отсутствии присвоенного адреса)	–
	Дополнительные сведения о местоположении земельного участка	–
2	Площадь земельного участка ± величина погрешности определения площади ($P \pm \Delta P$), м ²	–
3	Формула, примененная для расчета предельной допустимой погрешности определения площади земельного участка (ΔP), м ²	–

4	Площадь земельного участка согласно сведениям Единого государственного реестра недвижимости ($P_{\text{кад}}$), м^2	483
5	Оценка расхождения P и $P_{\text{кад}}$ ($P - P_{\text{кад}}$), м^2	—
6	Предельный минимальный и максимальный размеры земельного участка ($P_{\text{мин}}$ и $P_{\text{макс}}$), м^2	—
7	Кадастровый или иной номер (обозначение) здания, сооружения, объекта незавершенного строительства, расположенного на земельном участке	—
8	Иные сведения	—

Сведения об уточняемых земельных участках

1. Сведения о характерных точках границы уточняемого земельного участка с кадастровым номером 90:12:090601:671

Зона №

Обозначение характерных точек границ	Существующие координаты, м		Уточненные координаты, м		Метод определения координат	Средняя квадратическая погрешность определения координат характерной точки (Mt), м	Формулы, примененные для расчета средней квадратической погрешности определения координат характерной точки (Mt), м
	X	Y	X	Y			
1	2	3	4	5	6	7	8
–	4974413. 64	5185491. 48	–	–	–	0.20	–
–	4974415. 21	5185516. 46	–	–	–	0.20	–
–	4974415. 28	5185517. 54	–	–	–	0.20	–
–	4974446. 71	5185515. 36	–	–	–	0.20	–
–	4974445. 52	5185492. 10	–	–	–	0.20	–
–	4974442. 11	5185489. 91	–	–	–	0.20	–
–	4974413. 64	5185491. 48	–	–	–	0.20	–

2. Сведения о частях границ уточняемого земельного участка с кадастровым номером 90:12:090601:671

Обозначение части границ		Горизонтальное проложение (S), м	Описание прохождения части границ	Отметка о наличии земельного спора о местоположении границ земельного участка
от т.	до т.			
1	2	3	4	5
–	–	–	–	–

3. Общие сведения об уточняемом земельном участке с кадастровым номером 90:12:090601:671

№ п/п	Наименование характеристики земельного участка	Значение характеристики
1	2	3
1	Адрес земельного участка	Крым Респ, Симферопольский р-н, Держинец снт, 45 уч
	Местоположение земельного участка (при отсутствии присвоенного адреса)	–
	Дополнительные сведения о местоположении земельного участка	–
2	Площадь земельного участка ± величина погрешности определения площади ($P \pm \Delta P$), м ²	–

3	Формула, примененная для расчета предельной допустимой погрешности определения площади земельного участка (ΔP), м ²	—
4	Площадь земельного участка согласно сведениям Единого государственного реестра недвижимости ($P_{\text{кад}}$), м ²	816
5	Оценка расхождения P и $P_{\text{кад}}$ ($P - P_{\text{кад}}$), м ²	—
6	Предельный минимальный и максимальный размеры земельного участка ($P_{\text{мин}}$ и $P_{\text{макс}}$), м ²	—
7	Кадастровый или иной номер (обозначение) здания, сооружения, объекта незавершенного строительства, расположенного на земельном участке	—
8	Иные сведения	—

Сведения об уточняемых земельных участках

1. Сведения о характерных точках границы уточняемого земельного участка с кадастровым номером 90:12:090601:672

Зона №

Обозначение характерных точек границ	Существующие координаты, м		Уточненные координаты, м		Метод определения координат	Средняя квадратическая погрешность определения координат характерной точки (Mt), м	Формулы, примененные для расчета средней квадратической погрешности определения координат характерной точки (Mt), м
	X	Y	X	Y			
1	2	3	4	5	6	7	8
–	4974369. 64	5185439. 19	–	–	–	0.20	–
–	4974371. 64	5185464. 89	–	–	–	0.20	–
–	4974351. 41	5185466. 02	–	–	–	0.20	–
–	4974349. 70	5185440. 95	–	–	–	0.20	–
–	4974369. 64	5185439. 19	–	–	–	0.20	–

2. Сведения о частях границ уточняемого земельного участка с кадастровым номером 90:12:090601:672

Обозначение части границ		Горизонтальное проложение (S), м	Описание прохождения части границ	Отметка о наличии земельного спора о местоположении границ земельного участка
от т.	до т.			
1	2	3	4	5
–	–	–	–	–

3. Общие сведения об уточняемом земельном участке с кадастровым номером 90:12:090601:672

№ п/п	Наименование характеристики земельного участка	Значение характеристики
1	2	3
1	Адрес земельного участка	Крым Респ, Симферопольский р-н, Дзержинец снт, 94 уч
	Местоположение земельного участка (при отсутствии присвоенного адреса)	–
	Дополнительные сведения о местоположении земельного участка	–
2	Площадь земельного участка ± величина погрешности определения площади ($P \pm \Delta P$), м ²	–
3	Формула, примененная для расчета предельной допустимой погрешности определения площади земельного участка (ΔP), м ²	–

4	Площадь земельного участка согласно сведениям Единого государственного реестра недвижимости ($P_{\text{кад}}$), м^2	513
5	Оценка расхождения P и $P_{\text{кад}}$ ($P - P_{\text{кад}}$), м^2	—
6	Предельный минимальный и максимальный размеры земельного участка ($P_{\text{мин}}$ и $P_{\text{макс}}$), м^2	—
7	Кадастровый или иной номер (обозначение) здания, сооружения, объекта незавершенного строительства, расположенного на земельном участке	—
8	Иные сведения	—

Сведения об уточняемых земельных участках

1. Сведения о характерных точках границы уточняемого земельного участка с кадастровым номером 90:12:090601:676

Зона №

Обозначение характерных точек границ	Существующие координаты, м		Уточненные координаты, м		Метод определения координат	Средняя квадратическая погрешность определения координат характерной точки (Mt), м	Формулы, примененные для расчета средней квадратической погрешности определения координат характерной точки (Mt), м
	X	Y	X	Y			
1	2	3	4	5	6	7	8
–	4957734.00	5136343.11	–	–	–	–	–
–	4957734.76	5136361.62	–	–	–	–	–
–	4957720.28	5136362.75	–	–	–	–	–
–	4957718.90	5136345.05	–	–	–	–	–
–	4957734.00	5136343.11	–	–	–	–	–

2. Сведения о частях границ уточняемого земельного участка с кадастровым номером 90:12:090601:676

Обозначение части границ		Горизонтальное проложение (S), м	Описание прохождения части границ	Отметка о наличии земельного спора о местоположении границ земельного участка
от т.	до т.			
1	2	3	4	5
–	–	18.53	–	–
–	–	14.52	–	–
–	–	17.75	–	–
–	–	15.22	–	–

3. Общие сведения об уточняемом земельном участке с кадастровым номером 90:12:090601:676

№ п/п	Наименование характеристики земельного участка	Значение характеристики
1	2	3
1	Адрес земельного участка	Крым Респ, Симферопольский р-н, Держинец снт, 90 уч
	Местоположение земельного участка (при отсутствии присвоенного адреса)	–
	Дополнительные сведения о местоположении земельного участка	–
2	Площадь земельного участка ± величина погрешности определения площади ($P \pm \Delta P$), м ²	–
3	Формула, примененная для расчета	–

	предельной допустимой погрешности определения площади земельного участка (ΔP), м ²	
4	Площадь земельного участка согласно сведениям Единого государственного реестра недвижимости ($P_{\text{кад}}$), м ²	269
5	Оценка расхождения P и $P_{\text{кад}}$ ($P - P_{\text{кад}}$), м ²	—
6	Предельный минимальный и максимальный размеры земельного участка ($P_{\text{мин}}$ и $P_{\text{макс}}$), м ²	—
7	Кадастровый или иной номер (обозначение) здания, сооружения, объекта незавершенного строительства, расположенного на земельном участке	—
8	Иные сведения	—

Сведения об уточняемых земельных участках

1. Сведения о характерных точках границы уточняемого земельного участка с кадастровым номером 90:12:090601:679

Зона №

Обозначение характерных точек границ	Существующие координаты, м		Уточненные координаты, м		Метод определения координат	Средняя квадратическая погрешность определения координат характерной точки (Mt), м	Формулы, примененные для расчета средней квадратической погрешности определения координат характерной точки (Mt), м
	X	Y	X	Y			
1	2	3	4	5	6	7	8
–	4974302. 96	5185123. 16	–	–	–	–	–
–	4974327. 94	5185124. 05	–	–	–	–	–
–	4974352. 91	5185124. 93	–	–	–	–	–
–	4974353. 62	5185105. 04	–	–	–	–	–
–	4974328. 64	5185104. 16	–	–	–	–	–
–	4974303. 66	5185103. 27	–	–	–	–	–
–	4974302. 96	5185123. 16	–	–	–	–	–

2. Сведения о частях границ уточняемого земельного участка с кадастровым номером 90:12:090601:679

Обозначение части границ		Горизонтальное проложение (S), м	Описание прохождения части границ	Отметка о наличии земельного спора о местоположении границ земельного участка
от т.	до т.			
1	2	3	4	5
–	–	–	–	–

3. Общие сведения об уточняемом земельном участке с кадастровым номером 90:12:090601:679

№ п/п	Наименование характеристики земельного участка	Значение характеристики
1	2	3
1	Адрес земельного участка	Крым Респ, Симферопольский р-н, Держинец снт, 111, 83 уч
	Местоположение земельного участка (при отсутствии присвоенного адреса)	–
	Дополнительные сведения о местоположении земельного участка	–
2	Площадь земельного участка ± величина погрешности определения площади ($P \pm \Delta P$), м ²	–

3	Формула, примененная для расчета предельной допустимой погрешности определения площади земельного участка (ΔP), м ²	—
4	Площадь земельного участка согласно сведениям Единого государственного реестра недвижимости ($P_{\text{кад}}$), м ²	995
5	Оценка расхождения P и $P_{\text{кад}}$ ($P - P_{\text{кад}}$), м ²	—
6	Предельный минимальный и максимальный размеры земельного участка ($P_{\text{мин}}$ и $P_{\text{макс}}$), м ²	—
7	Кадастровый или иной номер (обозначение) здания, сооружения, объекта незавершенного строительства, расположенного на земельном участке	—
8	Иные сведения	—

Сведения об уточняемых земельных участках

1. Сведения о характерных точках границы уточняемого земельного участка с кадастровым номером 90:12:090601:681

Зона №

Обозначение характерных точек границ	Существующие координаты, м		Уточненные координаты, м		Метод определения координат	Средняя квадратическая погрешность определения координат характерной точки (Mt), м	Формулы, примененные для расчета средней квадратической погрешности определения координат характерной точки (Mt), м
	X	Y	X	Y			
1	2	3	4	5	6	7	8
–	4974076. 85	5185282. 27	–	–	–	0.20	–
–	4974079. 55	5185312. 55	–	–	–	0.20	–
–	4974059. 26	5185313. 30	–	–	–	0.20	–
–	4974057. 29	5185283. 56	–	–	–	0.20	–
–	4974076. 85	5185282. 27	–	–	–	0.20	–

2. Сведения о частях границ уточняемого земельного участка с кадастровым номером 90:12:090601:681

Обозначение части границ		Горизонтальное проложение (S), м	Описание прохождения части границ	Отметка о наличии земельного спора о местоположении границ земельного участка
от т.	до т.			
1	2	3	4	5
–	–	–	–	–

3. Общие сведения об уточняемом земельном участке с кадастровым номером 90:12:090601:681

№ п/п	Наименование характеристики земельного участка	Значение характеристики
1	2	3
1	Адрес земельного участка	Крым Респ, Симферопольский р-н, Мирновское сельское поселение, Мирное село, Дзержинец СТ, 6 уч
	Местоположение земельного участка (при отсутствии присвоенного адреса)	–
	Дополнительные сведения о местоположении земельного участка	–
2	Площадь земельного участка ± величина погрешности определения площади ($P \pm \Delta P$), м ²	–
3	Формула, примененная для расчета предельной допустимой погрешности определения площади земельного	–

	участка (ΔP), м ²	
4	Площадь земельного участка согласно сведениям Единого государственного реестра недвижимости ($P_{\text{кад}}$), м ²	600
5	Оценка расхождения P и $P_{\text{кад}}$ ($P - P_{\text{кад}}$), м ²	—
6	Предельный минимальный и максимальный размеры земельного участка ($P_{\text{мин}}$ и $P_{\text{макс}}$), м ²	—
7	Кадастровый или иной номер (обозначение) здания, сооружения, объекта незавершенного строительства, расположенного на земельном участке	—
8	Иные сведения	—

Сведения об уточняемых земельных участках

1. Сведения о характерных точках границы уточняемого земельного участка с кадастровым номером 90:12:090601:682

Зона №

Обозначение характерных точек границ	Существующие координаты, м		Уточненные координаты, м		Метод определения координат	Средняя квадратическая погрешность определения координат характерной точки (Mt), м	Формулы, примененные для расчета средней квадратической погрешности определения координат характерной точки (Mt), м
	X	Y	X	Y			
1	2	3	4	5	6	7	8
–	4974116. 63	5185539. 11	–	–	–	0.20	–
–	4974118. 24	5185564. 63	–	–	–	0.20	–
–	4974097. 96	5185566. 36	–	–	–	0.20	–
–	4974096. 38	5185540. 66	–	–	–	0.20	–
–	4974116. 63	5185539. 11	–	–	–	0.20	–

2. Сведения о частях границ уточняемого земельного участка с кадастровым номером 90:12:090601:682

Обозначение части границ		Горизонтальное проложение (S), м	Описание прохождения части границ	Отметка о наличии земельного спора о местоположении границ земельного участка
от т.	до т.			
1	2	3	4	5
–	–	–	–	–

3. Общие сведения об уточняемом земельном участке с кадастровым номером 90:12:090601:682

№ п/п	Наименование характеристики земельного участка	Значение характеристики
1	2	3
1	Адрес земельного участка	Крым Респ, Симферопольский р-н, Мирновское с/п, Мирное с, Никольская ул, 19 з/у
	Местоположение земельного участка (при отсутствии присвоенного адреса)	–
	Дополнительные сведения о местоположении земельного участка	–
2	Площадь земельного участка ± величина погрешности определения площади ($P \pm \Delta P$), м ²	–
3	Формула, примененная для расчета предельной допустимой погрешности определения площади земельного участка (ΔP), м ²	–

4	Площадь земельного участка согласно сведениям Единого государственного реестра недвижимости ($P_{\text{кад}}$), м^2	522
5	Оценка расхождения P и $P_{\text{кад}}$ ($P - P_{\text{кад}}$), м^2	—
6	Предельный минимальный и максимальный размеры земельного участка ($P_{\text{мин}}$ и $P_{\text{макс}}$), м^2	—
7	Кадастровый или иной номер (обозначение) здания, сооружения, объекта незавершенного строительства, расположенного на земельном участке	—
8	Иные сведения	—

Сведения об уточняемых земельных участках

1. Сведения о характерных точках границы уточняемого земельного участка с кадастровым номером 90:12:090601:689

Зона №

Обозначение характерных точек границ	Существующие координаты, м		Уточненные координаты, м		Метод определения координат	Средняя квадратическая погрешность определения координат характерной точки (Mt), м	Формулы, примененные для расчета средней квадратической погрешности определения координат характерной точки (Mt), м
	X	Y	X	Y			
1	2	3	4	5	6	7	8
–	4974417. 20	5185807. 95	–	–	–	0.20	–
–	4974415. 89	5185782. 98	–	–	–	0.20	–
–	4974441. 80	5185781. 05	–	–	–	0.20	–
–	4974443. 13	5185806. 01	–	–	–	0.20	–
–	4974417. 20	5185807. 95	–	–	–	0.20	–

2. Сведения о частях границ уточняемого земельного участка с кадастровым номером 90:12:090601:689

Обозначение части границ		Горизонтальное проложение (S), м	Описание прохождения части границ	Отметка о наличии земельного спора о местоположении границ земельного участка
от т.	до т.			
1	2	3	4	5
–	–	–	–	–

3. Общие сведения об уточняемом земельном участке с кадастровым номером 90:12:090601:689

№ п/п	Наименование характеристики земельного участка	Значение характеристики
1	2	3
1	Адрес земельного участка	Крым Респ, Симферопольский р-н, Дзержинец снт, 408 уч
	Местоположение земельного участка (при отсутствии присвоенного адреса)	–
	Дополнительные сведения о местоположении земельного участка	–
2	Площадь земельного участка ± величина погрешности определения площади ($P \pm \Delta P$), м ²	–
3	Формула, примененная для расчета предельной допустимой погрешности определения площади земельного участка (ΔP), м ²	–

4	Площадь земельного участка согласно сведениям Единого государственного реестра недвижимости ($P_{\text{кад}}$), м^2	650
5	Оценка расхождения P и $P_{\text{кад}}$ ($P - P_{\text{кад}}$), м^2	—
6	Предельный минимальный и максимальный размеры земельного участка ($P_{\text{мин}}$ и $P_{\text{макс}}$), м^2	—
7	Кадастровый или иной номер (обозначение) здания, сооружения, объекта незавершенного строительства, расположенного на земельном участке	—
8	Иные сведения	—

Сведения об уточняемых земельных участках

1. Сведения о характерных точках границы уточняемого земельного участка с кадастровым номером 90:12:090601:690

Зона №

Обозначение характерных точек границ	Существующие координаты, м		Уточненные координаты, м		Метод определения координат	Средняя квадратическая погрешность определения координат характерной точки (Mt), м	Формулы, примененные для расчета средней квадратической погрешности определения координат характерной точки (Mt), м
	X	Y	X	Y			
1	2	3	4	5	6	7	8
–	4974458. 56	5184791. 30	–	–	–	0.20	–
–	4974433. 17	5184790. 42	–	–	–	0.20	–
–	4974433. 68	5184771. 42	–	–	–	0.20	–
–	4974459. 06	5184772. 31	–	–	–	0.20	–
–	4974458. 56	5184791. 30	–	–	–	0.20	–

2. Сведения о частях границ уточняемого земельного участка с кадастровым номером 90:12:090601:690

Обозначение части границ		Горизонтальное проложение (S), м	Описание прохождения части границ	Отметка о наличии земельного спора о местоположении границ земельного участка
от т.	до т.			
1	2	3	4	5
–	–	–	–	–

3. Общие сведения об уточняемом земельном участке с кадастровым номером 90:12:090601:690

№ п/п	Наименование характеристики земельного участка	Значение характеристики
1	2	3
1	Адрес земельного участка	Крым Респ, Симферопольский р-н, Дзержинец снт, 178 уч
	Местоположение земельного участка (при отсутствии присвоенного адреса)	–
	Дополнительные сведения о местоположении земельного участка	–
2	Площадь земельного участка ± величина погрешности определения площади ($P \pm \Delta P$), м ²	–
3	Формула, примененная для расчета предельной допустимой погрешности определения площади земельного участка (ΔP), м ²	–

4	Площадь земельного участка согласно сведениям Единого государственного реестра недвижимости ($P_{\text{кад}}$), м^2	483
5	Оценка расхождения P и $P_{\text{кад}}$ ($P - P_{\text{кад}}$), м^2	—
6	Предельный минимальный и максимальный размеры земельного участка ($P_{\text{мин}}$ и $P_{\text{макс}}$), м^2	—
7	Кадастровый или иной номер (обозначение) здания, сооружения, объекта незавершенного строительства, расположенного на земельном участке	—
8	Иные сведения	—

Сведения об уточняемых земельных участках

1. Сведения о характерных точках границы уточняемого земельного участка с кадастровым номером 90:12:090601:691

Зона №

Обозначение характерных точек границ	Существующие координаты, м		Уточненные координаты, м		Метод определения координат	Средняя квадратическая погрешность определения координат характерной точки (Mt), м	Формулы, примененные для расчета средней квадратической погрешности определения координат характерной точки (Mt), м
	X	Y	X	Y			
1	2	3	4	5	6	7	8
–	4973941. 92	5185608. 53	–	–	–	0.10	–
–	4973939. 21	5185582. 85	–	–	–	0.10	–
–	4973959. 04	5185581. 33	–	–	–	0.10	–
–	4973961. 36	5185606. 77	–	–	–	0.10	–
–	4973941. 92	5185608. 53	–	–	–	0.10	–

2. Сведения о частях границ уточняемого земельного участка с кадастровым номером 90:12:090601:691

Обозначение части границ		Горизонтальное проложение (S), м	Описание прохождения части границ	Отметка о наличии земельного спора о местоположении границ земельного участка
от т.	до т.			
1	2	3	4	5
–	–	–	–	–

3. Общие сведения об уточняемом земельном участке с кадастровым номером 90:12:090601:691

№ п/п	Наименование характеристики земельного участка	Значение характеристики
1	2	3
1	Адрес земельного участка	Крым Респ, Симферопольский р-н, Дзержинец снт, 202 уч
	Местоположение земельного участка (при отсутствии присвоенного адреса)	–
	Дополнительные сведения о местоположении земельного участка	–
2	Площадь земельного участка ± величина погрешности определения площади ($P \pm \Delta P$), м ²	–
3	Формула, примененная для расчета предельной допустимой погрешности определения площади земельного участка (ΔP), м ²	–

4	Площадь земельного участка согласно сведениям Единого государственного реестра недвижимости ($P_{\text{кад}}$), м^2	506
5	Оценка расхождения P и $P_{\text{кад}}$ ($P - P_{\text{кад}}$), м^2	—
6	Предельный минимальный и максимальный размеры земельного участка ($P_{\text{мин}}$ и $P_{\text{макс}}$), м^2	—
7	Кадастровый или иной номер (обозначение) здания, сооружения, объекта незавершенного строительства, расположенного на земельном участке	—
8	Иные сведения	—

Сведения об уточняемых земельных участках

1. Сведения о характерных точках границы уточняемого земельного участка с кадастровым номером 90:12:090601:696

Зона №

Обозначение характерных точек границ	Существующие координаты, м		Уточненные координаты, м		Метод определения координат	Средняя квадратическая погрешность определения координат характерной точки (Mt), м	Формулы, примененные для расчета средней квадратической погрешности определения координат характерной точки (Mt), м
	X	Y	X	Y			
1	2	3	4	5	6	7	8
–	4974012. 33	5185490. 27	–	–	–	0.20	–
–	4974014. 39	5185515. 53	–	–	–	0.20	–
–	4973994. 44	5185516. 92	–	–	–	0.20	–
–	4973992. 79	5185491. 88	–	–	–	0.20	–
–	4974012. 33	5185490. 27	–	–	–	0.20	–

2. Сведения о частях границ уточняемого земельного участка с кадастровым номером 90:12:090601:696

Обозначение части границ		Горизонтальное проложение (S), м	Описание прохождения части границ	Отметка о наличии земельного спора о местоположении границ земельного участка
от т.	до т.			
1	2	3	4	5
–	–	–	–	–

3. Общие сведения об уточняемом земельном участке с кадастровым номером 90:12:090601:696

№ п/п	Наименование характеристики земельного участка	Значение характеристики
1	2	3
1	Адрес земельного участка	Крым Респ, Симферопольский р-н, Дзержинец снт, 131 уч
	Местоположение земельного участка (при отсутствии присвоенного адреса)	–
	Дополнительные сведения о местоположении земельного участка	–
2	Площадь земельного участка ± величина погрешности определения площади ($P \pm \Delta P$), м ²	–
3	Формула, примененная для расчета предельной допустимой погрешности определения площади земельного участка (ΔP), м ²	–

4	Площадь земельного участка согласно сведениям Единого государственного реестра недвижимости ($P_{\text{кад}}$), м^2	499
5	Оценка расхождения P и $P_{\text{кад}}$ ($P - P_{\text{кад}}$), м^2	—
6	Предельный минимальный и максимальный размеры земельного участка ($P_{\text{мин}}$ и $P_{\text{макс}}$), м^2	—
7	Кадастровый или иной номер (обозначение) здания, сооружения, объекта незавершенного строительства, расположенного на земельном участке	—
8	Иные сведения	—

Сведения об уточняемых земельных участках

1. Сведения о характерных точках границы уточняемого земельного участка с кадастровым номером 90:12:090601:699

Зона №

Обозначение характерных точек границ	Существующие координаты, м		Уточненные координаты, м		Метод определения координат	Средняя квадратическая погрешность определения координат характерной точки (Mt), м	Формулы, примененные для расчета средней квадратической погрешности определения координат характерной точки (Mt), м
	X	Y	X	Y			
1	2	3	4	5	6	7	8
–	4974381. 42	5185600. 66	–	–	–	0.10	–
–	4974361. 53	5185601. 82	–	–	–	0.10	–
–	4974360. 08	5185577. 59	–	–	–	0.10	–
–	4974379. 87	5185576. 19	–	–	–	0.10	–
–	4974381. 42	5185600. 66	–	–	–	0.10	–

2. Сведения о частях границ уточняемого земельного участка с кадастровым номером 90:12:090601:699

Обозначение части границ		Горизонтальное проложение (S), м	Описание прохождения части границ	Отметка о наличии земельного спора о местоположении границ земельного участка
от т.	до т.			
1	2	3	4	5
–	–	–	–	–

3. Общие сведения об уточняемом земельном участке с кадастровым номером 90:12:090601:699

№ п/п	Наименование характеристики земельного участка	Значение характеристики
1	2	3
1	Адрес земельного участка	Крым Респ, Симферопольский р-н, Дзержинец снт, 208 уч
	Местоположение земельного участка (при отсутствии присвоенного адреса)	–
	Дополнительные сведения о местоположении земельного участка	–
2	Площадь земельного участка ± величина погрешности определения площади ($P \pm \Delta P$), м ²	–
3	Формула, примененная для расчета предельной допустимой погрешности определения площади земельного участка (ΔP), м ²	–

4	Площадь земельного участка согласно сведениям Единого государственного реестра недвижимости ($P_{\text{кад}}$), м^2	485
5	Оценка расхождения P и $P_{\text{кад}}$ ($P - P_{\text{кад}}$), м^2	—
6	Предельный минимальный и максимальный размеры земельного участка ($P_{\text{мин}}$ и $P_{\text{макс}}$), м^2	—
7	Кадастровый или иной номер (обозначение) здания, сооружения, объекта незавершенного строительства, расположенного на земельном участке	—
8	Иные сведения	—

Сведения об уточняемых земельных участках

1. Сведения о характерных точках границы уточняемого земельного участка с кадастровым номером 90:12:090601:70

Зона №

Обозначение характерных точек границ	Существующие координаты, м		Уточненные координаты, м		Метод определения координат	Средняя квадратическая погрешность определения координат характерной точки (Mt), м	Формулы, примененные для расчета средней квадратической погрешности определения координат характерной точки (Mt), м
	X	Y	X	Y			
1	2	3	4	5	6	7	8
–	4974353. 46	5185772. 23	–	–	–	0.10	–
–	4974333. 72	5185773. 62	–	–	–	0.10	–
–	4974331. 83	5185744. 58	–	–	–	0.10	–
–	4974330. 41	5185722. 97	–	–	–	0.10	–
–	4974350. 55	5185721. 12	–	–	–	0.10	–
–	4974353. 46	5185772. 23	–	–	–	0.10	–

2. Сведения о частях границ уточняемого земельного участка с кадастровым номером 90:12:090601:70

Обозначение части границ		Горизонтальное проложение (S), м	Описание прохождения части границ	Отметка о наличии земельного спора о местоположении границ земельного участка
от т.	до т.			
1	2	3	4	5
–	–	–	–	–

3. Общие сведения об уточняемом земельном участке с кадастровым номером 90:12:090601:70

№ п/п	Наименование характеристики земельного участка	Значение характеристики
1	2	3
1	Адрес земельного участка	Крым Респ, Симферопольский р-н, Дзержинец с, Владимировская ул, 42 уч
	Местоположение земельного участка (при отсутствии присвоенного адреса)	–
	Дополнительные сведения о местоположении земельного участка	–
2	Площадь земельного участка ± величина погрешности определения площади ($P \pm \Delta P$), м ²	–
3	Формула, примененная для расчета предельной допустимой погрешности	–

	определения площади земельного участка (ΔP), m^2	
4	Площадь земельного участка согласно сведениям Единого государственного реестра недвижимости ($P_{\text{кад}}$), m^2	1019
5	Оценка расхождения P и $P_{\text{кад}}$ ($P - P_{\text{кад}}$), m^2	—
6	Предельный минимальный и максимальный размеры земельного участка ($P_{\text{мин}}$ и $P_{\text{макс}}$), m^2	—
7	Кадастровый или иной номер (обозначение) здания, сооружения, объекта незавершенного строительства, расположенного на земельном участке	—
8	Иные сведения	—

Сведения об уточняемых земельных участках

1. Сведения о характерных точках границы уточняемого земельного участка с кадастровым номером 90:12:090601:700

Зона №

Обозначение характерных точек границ	Существующие координаты, м		Уточненные координаты, м		Метод определения координат	Средняя квадратическая погрешность определения координат характерной точки (Mt), м	Формулы, примененные для расчета средней квадратической погрешности определения координат характерной точки (Mt), м
	X	Y	X	Y			
1	2	3	4	5	6	7	8
–	4974278. 89	5184647. 79	–	–	–	0.20	–
–	4974252. 89	5184647. 20	–	–	–	0.20	–
–	4974253. 32	5184627. 82	–	–	–	0.20	–
–	4974279. 31	5184628. 41	–	–	–	0.20	–
–	4974278. 89	5184647. 79	–	–	–	0.20	–

2. Сведения о частях границ уточняемого земельного участка с кадастровым номером 90:12:090601:700

Обозначение части границ		Горизонтальное проложение (S), м	Описание прохождения части границ	Отметка о наличии земельного спора о местоположении границ земельного участка
от т.	до т.			
1	2	3	4	5
–	–	–	–	–

3. Общие сведения об уточняемом земельном участке с кадастровым номером 90:12:090601:700

№ п/п	Наименование характеристики земельного участка	Значение характеристики
1	2	3
1	Адрес земельного участка	Крым Респ, Симферопольский р-н, Дзержинец снт, 3 уч
	Местоположение земельного участка (при отсутствии присвоенного адреса)	–
	Дополнительные сведения о местоположении земельного участка	–
2	Площадь земельного участка ± величина погрешности определения площади ($P \pm \Delta P$), м ²	–
3	Формула, примененная для расчета предельной допустимой погрешности определения площади земельного участка (ΔP), м ²	–

4	Площадь земельного участка согласно сведениям Единого государственного реестра недвижимости ($P_{\text{кад}}$), м^2	504
5	Оценка расхождения P и $P_{\text{кад}}$ ($P - P_{\text{кад}}$), м^2	—
6	Предельный минимальный и максимальный размеры земельного участка ($P_{\text{мин}}$ и $P_{\text{макс}}$), м^2	—
7	Кадастровый или иной номер (обозначение) здания, сооружения, объекта незавершенного строительства, расположенного на земельном участке	—
8	Иные сведения	—

Сведения об уточняемых земельных участках

1. Сведения о характерных точках границы уточняемого земельного участка с кадастровым номером 90:12:090601:701

Зона №

Обозначение характерных точек границ	Существующие координаты, м		Уточненные координаты, м		Метод определения координат	Средняя квадратическая погрешность определения координат характерной точки (Mt), м	Формулы, примененные для расчета средней квадратической погрешности определения координат характерной точки (Mt), м
	X	Y	X	Y			
1	2	3	4	5	6	7	8
–	4974454. 45	5184931. 99	–	–	–	0.20	–
–	4974453. 74	5184951. 03	–	–	–	0.20	–
–	4974428. 37	5184950. 19	–	–	–	0.20	–
–	4974429. 01	5184931. 13	–	–	–	0.20	–
–	4974454. 45	5184931. 99	–	–	–	0.20	–

2. Сведения о частях границ уточняемого земельного участка с кадастровым номером 90:12:090601:701

Обозначение части границ		Горизонтальное проложение (S), м	Описание прохождения части границ	Отметка о наличии земельного спора о местоположении границ земельного участка
от т.	до т.			
1	2	3	4	5
–	–	–	–	–

3. Общие сведения об уточняемом земельном участке с кадастровым номером 90:12:090601:701

№ п/п	Наименование характеристики земельного участка	Значение характеристики
1	2	3
1	Адрес земельного участка	Крым Респ, Симферопольский р-н, Дзержинец снт, 186 уч
	Местоположение земельного участка (при отсутствии присвоенного адреса)	–
	Дополнительные сведения о местоположении земельного участка	–
2	Площадь земельного участка ± величина погрешности определения площади ($P \pm \Delta P$), м ²	–
3	Формула, примененная для расчета предельной допустимой погрешности определения площади земельного участка (ΔP), м ²	–

4	Площадь земельного участка согласно сведениям Единого государственного реестра недвижимости ($P_{\text{кад}}$), м^2	485
5	Оценка расхождения P и $P_{\text{кад}}$ ($P - P_{\text{кад}}$), м^2	—
6	Предельный минимальный и максимальный размеры земельного участка ($P_{\text{мин}}$ и $P_{\text{макс}}$), м^2	—
7	Кадастровый или иной номер (обозначение) здания, сооружения, объекта незавершенного строительства, расположенного на земельном участке	—
8	Иные сведения	—

Сведения об уточняемых земельных участках

1. Сведения о характерных точках границы уточняемого земельного участка с кадастровым номером 90:12:090601:702

Зона №

Обозначение характерных точек границ	Существующие координаты, м		Уточненные координаты, м		Метод определения координат	Средняя квадратическая погрешность определения координат характерной точки (Mt), м	Формулы, примененные для расчета средней квадратической погрешности определения координат характерной точки (Mt), м
	X	Y	X	Y			
1	2	3	4	5	6	7	8
–	4974432.10	5185741.44	–	–	–	0.20	–
–	4974430.25	5185716.67	–	–	–	0.20	–
–	4974448.24	5185715.15	–	–	–	0.20	–
–	4974448.74	5185754.84	–	–	–	0.20	–
–	4974447.18	5185758.55	–	–	–	0.20	–
–	4974444.85	5185761.89	–	–	–	0.20	–
–	4974441.84	5185764.66	–	–	–	0.20	–
–	4974433.81	5185765.55	–	–	–	0.20	–
–	4974432.10	5185741.44	–	–	–	0.20	–

2. Сведения о частях границ уточняемого земельного участка с кадастровым номером 90:12:090601:702

Обозначение части границ		Горизонтальное проложение (S), м	Описание прохождения части границ	Отметка о наличии земельного спора о местоположении границ земельного участка
от т.	до т.			
1	2	3	4	5
–	–	–	–	–

3. Общие сведения об уточняемом земельном участке с кадастровым номером 90:12:090601:702

№ п/п	Наименование характеристики земельного участка	Значение характеристики
1	2	3
1	Адрес земельного участка	Крым Респ, Симферопольский р-н, Дзержинец снт, 336 уч
	Местоположение земельного участка (при отсутствии присвоенного адреса)	–
	Дополнительные сведения о	–

	местоположении земельного участка	
2	Площадь земельного участка \pm величина погрешности определения площади ($P \pm \Delta P$), м ²	—
3	Формула, примененная для расчета предельной допустимой погрешности определения площади земельного участка (ΔP), м ²	—
4	Площадь земельного участка согласно сведениям Единого государственного реестра недвижимости ($P_{\text{кад}}$), м ²	784
5	Оценка расхождения P и $P_{\text{кад}}$ ($P - P_{\text{кад}}$), м ²	—
6	Предельный минимальный и максимальный размеры земельного участка ($P_{\text{мин}}$ и $P_{\text{макс}}$), м ²	—
7	Кадастровый или иной номер (обозначение) здания, сооружения, объекта незавершенного строительства, расположенного на земельном участке	—
8	Иные сведения	—

Сведения об уточняемых земельных участках

1. Сведения о характерных точках границы уточняемого земельного участка с кадастровым номером 90:12:090601:705

Зона №

Обозначение характерных точек границ	Существующие координаты, м		Уточненные координаты, м		Метод определения координат	Средняя квадратическая погрешность определения координат характерной точки (Mt), м	Формулы, примененные для расчета средней квадратической погрешности определения координат характерной точки (Mt), м
	X	Y	X	Y			
1	2	3	4	5	6	7	8
–	4974015.60	5185804.73	–	–	–	0.20	–
–	4974035.44	5185803.60	–	–	–	0.20	–
–	4974037.22	5185831.11	–	–	–	0.20	–
–	4974038.75	5185856.63	–	–	–	0.20	–
–	4974025.39	5185857.51	–	–	–	0.20	–
–	4974023.75	5185856.66	–	–	–	0.20	–
–	4974019.05	5185857.04	–	–	–	0.20	–
–	4974017.46	5185832.17	–	–	–	0.20	–
–	4974015.60	5185804.73	–	–	–	0.20	–

2. Сведения о частях границ уточняемого земельного участка с кадастровым номером 90:12:090601:705

Обозначение части границ		Горизонтальное проложение (S), м	Описание прохождения части границ	Отметка о наличии земельного спора о местоположении границ земельного участка
от т.	до т.			
1	2	3	4	5
–	–	19.87	–	–
–	–	27.57	–	–
–	–	25.57	–	–
–	–	13.39	–	–
–	–	1.85	–	–
–	–	4.72	–	–
–	–	24.92	–	–
–	–	27.50	–	–

3. Общие сведения об уточняемом земельном участке с кадастровым номером 90:12:090601:705

№ п/п	Наименование характеристики земельного участка	Значение характеристики

1	2	3
1	Адрес земельного участка	Крым Респ, Симферопольский р-н, Держинец снт, 389 уч
	Местоположение земельного участка (при отсутствии присвоенного адреса)	—
	Дополнительные сведения о местоположении земельного участка	—
2	Площадь земельного участка \pm величина погрешности определения площади ($P \pm \Delta P$), м ²	—
3	Формула, примененная для расчета предельной допустимой погрешности определения площади земельного участка (ΔP), м ²	—
4	Площадь земельного участка согласно сведениям Единого государственного реестра недвижимости ($P_{\text{кад}}$), м ²	1048
5	Оценка расхождения P и $P_{\text{кад}}$ ($P - P_{\text{кад}}$), м ²	—
6	Предельный минимальный и максимальный размеры земельного участка ($P_{\text{мин}}$ и $P_{\text{макс}}$), м ²	—
7	Кадастровый или иной номер (обозначение) здания, сооружения, объекта незавершенного строительства, расположенного на земельном участке	—
8	Иные сведения	—

Сведения об уточняемых земельных участках

1. Сведения о характерных точках границы уточняемого земельного участка с кадастровым номером 90:12:090601:706

Зона №

Обозначение характерных точек границ	Существующие координаты, м		Уточненные координаты, м		Метод определения координат	Средняя квадратическая погрешность определения координат характерной точки (Mt), м	Формулы, примененные для расчета средней квадратической погрешности определения координат характерной точки (Mt), м
	X	Y	X	Y			
1	2	3	4	5	6	7	8
–	4974289. 76	5185720. 20	–	–	–	0.20	–
–	4974309. 24	5185718. 68	–	–	–	0.20	–
–	4974308. 26	5185693. 67	–	–	–	0.20	–
–	4974288. 29	5185694. 71	–	–	–	0.20	–
–	4974289. 76	5185720. 20	–	–	–	0.20	–

2. Сведения о частях границ уточняемого земельного участка с кадастровым номером 90:12:090601:706

Обозначение части границ		Горизонтальное проложение (S), м	Описание прохождения части границ	Отметка о наличии земельного спора о местоположении границ земельного участка
от т.	до т.			
1	2	3	4	5
–	–	–	–	–

3. Общие сведения об уточняемом земельном участке с кадастровым номером 90:12:090601:706

№ п/п	Наименование характеристики земельного участка	Значение характеристики
1	2	3
1	Адрес земельного участка	Крым Респ, Симферопольский р-н, Дзержинец снт
	Местоположение земельного участка (при отсутствии присвоенного адреса)	–
	Дополнительные сведения о местоположении земельного участка	–
2	Площадь земельного участка ± величина погрешности определения площади ($P \pm \Delta P$), м ²	–
3	Формула, примененная для расчета предельной допустимой погрешности определения площади земельного участка (ΔP), м ²	–

4	Площадь земельного участка согласно сведениям Единого государственного реестра недвижимости ($P_{\text{кад}}$), м^2	500
5	Оценка расхождения P и $P_{\text{кад}}$ ($P - P_{\text{кад}}$), м^2	—
6	Предельный минимальный и максимальный размеры земельного участка ($P_{\text{мин}}$ и $P_{\text{макс}}$), м^2	—
7	Кадастровый или иной номер (обозначение) здания, сооружения, объекта незавершенного строительства, расположенного на земельном участке	—
8	Иные сведения	—

Сведения об уточняемых земельных участках

1. Сведения о характерных точках границы уточняемого земельного участка с кадастровым номером 90:12:090601:709

Зона №

Обозначение характерных точек границ	Существующие координаты, м		Уточненные координаты, м		Метод определения координат	Средняя квадратическая погрешность определения координат характерной точки (Mt), м	Формулы, примененные для расчета средней квадратической погрешности определения координат характерной точки (Mt), м
	X	Y	X	Y			
1	2	3	4	5	6	7	8
–	4974349. 13	5185715. 81	–	–	–	0.10	–
–	4974329. 20	5185717. 20	–	–	–	0.10	–
–	4974327. 59	5185692. 25	–	–	–	0.10	–
–	4974347. 04	5185690. 91	–	–	–	0.10	–
–	4974349. 13	5185715. 81	–	–	–	0.10	–

2. Сведения о частях границ уточняемого земельного участка с кадастровым номером 90:12:090601:709

Обозначение части границ		Горизонтальное проложение (S), м	Описание прохождения части границ	Отметка о наличии земельного спора о местоположении границ земельного участка
от т.	до т.			
1	2	3	4	5
–	–	–	–	–

3. Общие сведения об уточняемом земельном участке с кадастровым номером 90:12:090601:709

№ п/п	Наименование характеристики земельного участка	Значение характеристики
1	2	3
1	Адрес земельного участка	Крым Респ, Симферопольский р-н, Дзержинец снт, 314 уч
	Местоположение земельного участка (при отсутствии присвоенного адреса)	–
	Дополнительные сведения о местоположении земельного участка	–
2	Площадь земельного участка ± величина погрешности определения площади ($P \pm \Delta P$), м ²	–
3	Формула, примененная для расчета предельной допустимой погрешности определения площади земельного участка (ΔP), м ²	–

4	Площадь земельного участка согласно сведениям Единого государственного реестра недвижимости ($P_{\text{кад}}$), м^2	493
5	Оценка расхождения P и $P_{\text{кад}}$ ($P - P_{\text{кад}}$), м^2	—
6	Предельный минимальный и максимальный размеры земельного участка ($P_{\text{мин}}$ и $P_{\text{макс}}$), м^2	—
7	Кадастровый или иной номер (обозначение) здания, сооружения, объекта незавершенного строительства, расположенного на земельном участке	—
8	Иные сведения	—

Сведения об уточняемых земельных участках

1. Сведения о характерных точках границы уточняемого земельного участка с кадастровым номером 90:12:090601:71

Зона №

Обозначение характерных точек границ	Существующие координаты, м		Уточненные координаты, м		Метод определения координат	Средняя квадратическая погрешность определения координат характерной точки (Mt), м	Формулы, примененные для расчета средней квадратической погрешности определения координат характерной точки (Mt), м
	X	Y	X	Y			
1	2	3	4	5	6	7	8
–	4974030. 46	5185463. 67	–	–	–	0.10	–
–	4974050. 72	5185462. 20	–	–	–	0.10	–
–	4974052. 34	5185486. 90	–	–	–	0.10	–
–	4974032. 22	5185488. 20	–	–	–	0.10	–
–	4974030. 46	5185463. 67	–	–	–	0.10	–

2. Сведения о частях границ уточняемого земельного участка с кадастровым номером 90:12:090601:71

Обозначение части границ		Горизонтальное проложение (S), м	Описание прохождения части границ	Отметка о наличии земельного спора о местоположении границ земельного участка
от т.	до т.			
1	2	3	4	5
–	–	–	–	–

3. Общие сведения об уточняемом земельном участке с кадастровым номером 90:12:090601:71

№ п/п	Наименование характеристики земельного участка	Значение характеристики
1	2	3
1	Адрес земельного участка	Крым Респ, Симферопольский р-н, Дзержинец снт, Грушевая ул, 108 уч
	Местоположение земельного участка (при отсутствии присвоенного адреса)	–
	Дополнительные сведения о местоположении земельного участка	–
2	Площадь земельного участка ± величина погрешности определения площади ($P \pm \Delta P$), м ²	–
3	Формула, примененная для расчета предельной допустимой погрешности определения площади земельного участка (ΔP), м ²	–

4	Площадь земельного участка согласно сведениям Единого государственного реестра недвижимости ($P_{\text{кад}}$), м^2	494
5	Оценка расхождения P и $P_{\text{кад}}$ ($P - P_{\text{кад}}$), м^2	—
6	Предельный минимальный и максимальный размеры земельного участка ($P_{\text{мин}}$ и $P_{\text{макс}}$), м^2	—
7	Кадастровый или иной номер (обозначение) здания, сооружения, объекта незавершенного строительства, расположенного на земельном участке	—
8	Иные сведения	—

Сведения об уточняемых земельных участках

1. Сведения о характерных точках границы уточняемого земельного участка с кадастровым номером 90:12:090601:710

Зона №

Обозначение характерных точек границ	Существующие координаты, м		Уточненные координаты, м		Метод определения координат	Средняя квадратическая погрешность определения координат характерной точки (Mt), м	Формулы, примененные для расчета средней квадратической погрешности определения координат характерной точки (Mt), м
	X	Y	X	Y			
1	2	3	4	5	6	7	8
–	4974455. 05	5184931. 42	–	–	–	0.20	–
–	4974454. 26	5184951. 23	–	–	–	0.20	–
–	4974480. 04	5184952. 25	–	–	–	0.20	–
–	4974480. 56	5184932. 56	–	–	–	0.20	–
–	4974455. 05	5184931. 42	–	–	–	0.20	–

2. Сведения о частях границ уточняемого земельного участка с кадастровым номером 90:12:090601:710

Обозначение части границ		Горизонтальное проложение (S), м	Описание прохождения части границ	Отметка о наличии земельного спора о местоположении границ земельного участка
от т.	до т.			
1	2	3	4	5
–	–	–	–	–

3. Общие сведения об уточняемом земельном участке с кадастровым номером 90:12:090601:710

№ п/п	Наименование характеристики земельного участка	Значение характеристики
1	2	3
1	Адрес земельного участка	Крым Респ, Симферопольский р-н, Дзержинец снт, 214 уч
	Местоположение земельного участка (при отсутствии присвоенного адреса)	–
	Дополнительные сведения о местоположении земельного участка	–
2	Площадь земельного участка ± величина погрешности определения площади ($P \pm \Delta P$), м ²	–
3	Формула, примененная для расчета предельной допустимой погрешности определения площади земельного участка (ΔP), м ²	–

4	Площадь земельного участка согласно сведениям Единого государственного реестра недвижимости ($P_{\text{кад}}$), м^2	507
5	Оценка расхождения P и $P_{\text{кад}}$ ($P - P_{\text{кад}}$), м^2	—
6	Предельный минимальный и максимальный размеры земельного участка ($P_{\text{мин}}$ и $P_{\text{макс}}$), м^2	—
7	Кадастровый или иной номер (обозначение) здания, сооружения, объекта незавершенного строительства, расположенного на земельном участке	—
8	Иные сведения	—

Сведения об уточняемых земельных участках

1. Сведения о характерных точках границы уточняемого земельного участка с кадастровым номером 90:12:090601:715

Зона №

Обозначение характерных точек границ	Существующие координаты, м		Уточненные координаты, м		Метод определения координат	Средняя квадратическая погрешность определения координат характерной точки (Mt), м	Формулы, примененные для расчета средней квадратической погрешности определения координат характерной точки (Mt), м
	X	Y	X	Y			
1	2	3	4	5	6	7	8
–	4973958. 51	5185575. 34	–	–	–	0.10	–
–	4973938. 44	5185576. 44	–	–	–	0.10	–
–	4973938. 41	5185575. 84	–	–	–	0.10	–
–	4973937. 17	5185550. 67	–	–	–	0.10	–
–	4973956. 64	5185550. 41	–	–	–	0.10	–
–	4973958. 51	5185575. 34	–	–	–	0.10	–

2. Сведения о частях границ уточняемого земельного участка с кадастровым номером 90:12:090601:715

Обозначение части границ		Горизонтальное проложение (S), м	Описание прохождения части границ	Отметка о наличии земельного спора о местоположении границ земельного участка
от т.	до т.			
1	2	3	4	5
–	–	–	–	–

3. Общие сведения об уточняемом земельном участке с кадастровым номером 90:12:090601:715

№ п/п	Наименование характеристики земельного участка	Значение характеристики
1	2	3
1	Адрес земельного участка	Крым Респ, Симферопольский р-н, Дзержинец снт, 179 уч
	Местоположение земельного участка (при отсутствии присвоенного адреса)	–
	Дополнительные сведения о местоположении земельного участка	–
2	Площадь земельного участка ± величина погрешности определения площади ($P \pm \Delta P$), м ²	–
3	Формула, примененная для расчета предельной допустимой погрешности	–

	определения площади земельного участка (ΔP), m^2	
4	Площадь земельного участка согласно сведениям Единого государственного реестра недвижимости ($P_{\text{кад}}$), m^2	502
5	Оценка расхождения P и $P_{\text{кад}}$ ($P - P_{\text{кад}}$), m^2	—
6	Предельный минимальный и максимальный размеры земельного участка ($P_{\text{мин}}$ и $P_{\text{макс}}$), m^2	—
7	Кадастровый или иной номер (обозначение) здания, сооружения, объекта незавершенного строительства, расположенного на земельном участке	—
8	Иные сведения	—

Сведения об уточняемых земельных участках

1. Сведения о характерных точках границы уточняемого земельного участка с кадастровым номером 90:12:090601:721

Зона №

Обозначение характерных точек границ	Существующие координаты, м		Уточненные координаты, м		Метод определения координат	Средняя квадратическая погрешность определения координат характерной точки (Mt), м	Формулы, примененные для расчета средней квадратической погрешности определения координат характерной точки (Mt), м
	X	Y	X	Y			
1	2	3	4	5	6	7	8
–	4974408. 23	5185404. 93	–	–	–	0.20	–
–	4974407. 38	5185379. 95	–	–	–	0.20	–
–	4974387. 45	5185381. 61	–	–	–	0.20	–
–	4974388. 30	5185406. 60	–	–	–	0.20	–
–	4974408. 23	5185404. 93	–	–	–	0.20	–

2. Сведения о частях границ уточняемого земельного участка с кадастровым номером 90:12:090601:721

Обозначение части границ		Горизонтальное проложение (S), м	Описание прохождения части границ	Отметка о наличии земельного спора о местоположении границ земельного участка
от т.	до т.			
1	2	3	4	5
–	–	–	–	–

3. Общие сведения об уточняемом земельном участке с кадастровым номером 90:12:090601:721

№ п/п	Наименование характеристики земельного участка	Значение характеристики
1	2	3
1	Адрес земельного участка	Крым Респ, Симферопольский р-н, Дзержинец снт, 51 уч
	Местоположение земельного участка (при отсутствии присвоенного адреса)	–
	Дополнительные сведения о местоположении земельного участка	–
2	Площадь земельного участка ± величина погрешности определения площади ($P \pm \Delta P$), м ²	–
3	Формула, примененная для расчета предельной допустимой погрешности определения площади земельного участка (ΔP), м ²	–

4	Площадь земельного участка согласно сведениям Единого государственного реестра недвижимости ($P_{\text{кад}}$), м^2	499
5	Оценка расхождения P и $P_{\text{кад}}$ ($P - P_{\text{кад}}$), м^2	—
6	Предельный минимальный и максимальный размеры земельного участка ($P_{\text{мин}}$ и $P_{\text{макс}}$), м^2	—
7	Кадастровый или иной номер (обозначение) здания, сооружения, объекта незавершенного строительства, расположенного на земельном участке	—
8	Иные сведения	—

Сведения об уточняемых земельных участках

1. Сведения о характерных точках границы уточняемого земельного участка с кадастровым номером 90:12:090601:724

Зона №

Обозначение характерных точек границ	Существующие координаты, м		Уточненные координаты, м		Метод определения координат	Средняя квадратическая погрешность определения координат характерной точки (Mt), м	Формулы, примененные для расчета средней квадратической погрешности определения координат характерной точки (Mt), м
	X	Y	X	Y			
1	2	3	4	5	6	7	8
–	4974265. 90	5185390. 64	–	–	–	0.20	–
–	4974267. 83	5185415. 61	–	–	–	0.20	–
–	4974241. 87	5185417. 51	–	–	–	0.20	–
–	4974239. 94	5185392. 54	–	–	–	0.20	–
–	4974265. 90	5185390. 64	–	–	–	0.20	–

2. Сведения о частях границ уточняемого земельного участка с кадастровым номером 90:12:090601:724

Обозначение части границ		Горизонтальное проложение (S), м	Описание прохождения части границ	Отметка о наличии земельного спора о местоположении границ земельного участка
от т.	до т.			
1	2	3	4	5
–	–	–	–	–

3. Общие сведения об уточняемом земельном участке с кадастровым номером 90:12:090601:724

№ п/п	Наименование характеристики земельного участка	Значение характеристики
1	2	3
1	Адрес земельного участка	Крым Респ, Симферопольский р-н, Дзержинец снт, 58 уч
	Местоположение земельного участка (при отсутствии присвоенного адреса)	–
	Дополнительные сведения о местоположении земельного участка	–
2	Площадь земельного участка ± величина погрешности определения площади ($P \pm \Delta P$), м ²	–
3	Формула, примененная для расчета предельной допустимой погрешности определения площади земельного участка (ΔP), м ²	–

4	Площадь земельного участка согласно сведениям Единого государственного реестра недвижимости ($P_{\text{кад}}$), м^2	652
5	Оценка расхождения P и $P_{\text{кад}}$ ($P - P_{\text{кад}}$), м^2	—
6	Предельный минимальный и максимальный размеры земельного участка ($P_{\text{мин}}$ и $P_{\text{макс}}$), м^2	—
7	Кадастровый или иной номер (обозначение) здания, сооружения, объекта незавершенного строительства, расположенного на земельном участке	—
8	Иные сведения	—

Сведения об уточняемых земельных участках

1. Сведения о характерных точках границы уточняемого земельного участка с кадастровым номером 90:12:090601:726

Зона №

Обозначение характерных точек границ	Существующие координаты, м		Уточненные координаты, м		Метод определения координат	Средняя квадратическая погрешность определения координат характерной точки (Mt), м	Формулы, примененные для расчета средней квадратической погрешности определения координат характерной точки (Mt), м
	X	Y	X	Y			
1	2	3	4	5	6	7	8
–	4974333.54	5185492.69	–	–	–	0.20	–
–	4974313.60	5185494.16	–	–	–	0.20	–
–	4974311.76	5185469.12	–	–	–	0.20	–
–	4974331.72	5185467.77	–	–	–	0.20	–
–	4974333.54	5185492.69	–	–	–	0.20	–

2. Сведения о частях границ уточняемого земельного участка с кадастровым номером 90:12:090601:726

Обозначение части границ		Горизонтальное проложение (S), м	Описание прохождения части границ	Отметка о наличии земельного спора о местоположении границ земельного участка
от т.	до т.			
1	2	3	4	5
–	–	19.99	–	–
–	–	25.11	–	–
–	–	20.01	–	–
–	–	24.99	–	–

3. Общие сведения об уточняемом земельном участке с кадастровым номером 90:12:090601:726

№ п/п	Наименование характеристики земельного участка	Значение характеристики
1	2	3
1	Адрес земельного участка	Крым Респ, Симферопольский р-н, Держинец снт, 117 уч
	Местоположение земельного участка (при отсутствии присвоенного адреса)	–
	Дополнительные сведения о местоположении земельного участка	–
2	Площадь земельного участка ± величина погрешности определения площади ($P \pm \Delta P$), м ²	–
3	Формула, примененная для расчета	–

	предельной допустимой погрешности определения площади земельного участка (ΔP), м ²	
4	Площадь земельного участка согласно сведениям Единого государственного реестра недвижимости ($P_{\text{кад}}$), м ²	501
5	Оценка расхождения P и $P_{\text{кад}}$ ($P - P_{\text{кад}}$), м ²	—
6	Предельный минимальный и максимальный размеры земельного участка ($P_{\text{мин}}$ и $P_{\text{макс}}$), м ²	—
7	Кадастровый или иной номер (обозначение) здания, сооружения, объекта незавершенного строительства, расположенного на земельном участке	—
8	Иные сведения	—

Сведения об уточняемых земельных участках

1. Сведения о характерных точках границы уточняемого земельного участка с кадастровым номером 90:12:090601:727

Зона №

Обозначение характерных точек границ	Существующие координаты, м		Уточненные координаты, м		Метод определения координат	Средняя квадратическая погрешность определения координат характерной точки (Mt), м	Формулы, примененные для расчета средней квадратической погрешности определения координат характерной точки (Mt), м
	X	Y	X	Y			
1	2	3	4	5	6	7	8
–	4974204.08	5185933.17	–	–	–	0.20	–
–	4974202.56	5185908.22	–	–	–	0.20	–
–	4974222.54	5185906.98	–	–	–	0.20	–
–	4974224.06	5185931.94	–	–	–	0.20	–
–	4974204.08	5185933.17	–	–	–	0.20	–

2. Сведения о частях границ уточняемого земельного участка с кадастровым номером 90:12:090601:727

Обозначение части границ		Горизонтальное проложение (S), м	Описание прохождения части границ	Отметка о наличии земельного спора о местоположении границ земельного участка
от т.	до т.			
1	2	3	4	5
–	–	–	–	–

3. Общие сведения об уточняемом земельном участке с кадастровым номером 90:12:090601:727

№ п/п	Наименование характеристики земельного участка	Значение характеристики
1	2	3
1	Адрес земельного участка	Крым Респ, Симферопольский р-н, Дзержинец снт, 476 уч
	Местоположение земельного участка (при отсутствии присвоенного адреса)	–
	Дополнительные сведения о местоположении земельного участка	–
2	Площадь земельного участка ± величина погрешности определения площади ($P \pm \Delta P$), м ²	–
3	Формула, примененная для расчета предельной допустимой погрешности определения площади земельного участка (ΔP), м ²	–

4	Площадь земельного участка согласно сведениям Единого государственного реестра недвижимости ($P_{\text{кад}}$), м^2	500
5	Оценка расхождения P и $P_{\text{кад}}$ ($P - P_{\text{кад}}$), м^2	—
6	Предельный минимальный и максимальный размеры земельного участка ($P_{\text{мин}}$ и $P_{\text{макс}}$), м^2	—
7	Кадастровый или иной номер (обозначение) здания, сооружения, объекта незавершенного строительства, расположенного на земельном участке	—
8	Иные сведения	—

Сведения об уточняемых земельных участках

1. Сведения о характерных точках границы уточняемого земельного участка с кадастровым номером 90:12:090601:730

Зона №

Обозначение характерных точек границ	Существующие координаты, м		Уточненные координаты, м		Метод определения координат	Средняя квадратическая погрешность определения координат характерной точки (Mt), м	Формулы, примененные для расчета средней квадратической погрешности определения координат характерной точки (Mt), м
	X	Y	X	Y			
1	2	3	4	5	6	7	8
–	4974176. 14	5185535. 32	–	–	–	0.20	–
–	4974192. 10	5185534. 33	–	–	–	0.20	–
–	4974194. 73	5185559. 20	–	–	–	0.20	–
–	4974178. 76	5185560. 18	–	–	–	0.20	–
–	4974176. 14	5185535. 32	–	–	–	0.20	–

2. Сведения о частях границ уточняемого земельного участка с кадастровым номером 90:12:090601:730

Обозначение части границ		Горизонтальное проложение (S), м	Описание прохождения части границ	Отметка о наличии земельного спора о местоположении границ земельного участка
от т.	до т.			
1	2	3	4	5
–	–	–	–	–

3. Общие сведения об уточняемом земельном участке с кадастровым номером 90:12:090601:730

№ п/п	Наименование характеристики земельного участка	Значение характеристики
1	2	3
1	Адрес земельного участка	Крым Респ, Симферопольский р-н, Дзержинец снт, 166, 167 уч
	Местоположение земельного участка (при отсутствии присвоенного адреса)	–
	Дополнительные сведения о местоположении земельного участка	–
2	Площадь земельного участка ± величина погрешности определения площади ($P \pm \Delta P$), м ²	–
3	Формула, примененная для расчета предельной допустимой погрешности определения площади земельного участка (ΔP), м ²	–

4	Площадь земельного участка согласно сведениям Единого государственного реестра недвижимости ($P_{\text{кад}}$), м^2	400
5	Оценка расхождения P и $P_{\text{кад}}$ ($P - P_{\text{кад}}$), м^2	—
6	Предельный минимальный и максимальный размеры земельного участка ($P_{\text{мин}}$ и $P_{\text{макс}}$), м^2	—
7	Кадастровый или иной номер (обозначение) здания, сооружения, объекта незавершенного строительства, расположенного на земельном участке	—
8	Иные сведения	—

Сведения об уточняемых земельных участках

1. Сведения о характерных точках границы уточняемого земельного участка с кадастровым номером 90:12:090601:731

Зона №

Обозначение характерных точек границ	Существующие координаты, м		Уточненные координаты, м		Метод определения координат	Средняя квадратическая погрешность определения координат характерной точки (Mt), м	Формулы, примененные для расчета средней квадратической погрешности определения координат характерной точки (Mt), м
	X	Y	X	Y			
1	2	3	4	5	6	7	8
–	4974320. 77	5184592. 01	–	–	–	0.20	–
–	4974320. 46	5184630. 31	–	–	–	0.20	–
–	4974345. 47	5184630. 51	–	–	–	0.20	–
–	4974345. 62	5184611. 35	–	–	–	0.20	–
–	4974345. 78	5184592. 20	–	–	–	0.20	–
–	4974320. 77	5184592. 01	–	–	–	0.20	–

2. Сведения о частях границ уточняемого земельного участка с кадастровым номером 90:12:090601:731

Обозначение части границ		Горизонтальное проложение (S), м	Описание прохождения части границ	Отметка о наличии земельного спора о местоположении границ земельного участка
от т.	до т.			
1	2	3	4	5
–	–	38.30	–	–
–	–	25.01	–	–
–	–	19.16	–	–
–	–	19.15	–	–
–	–	25.01	–	–

3. Общие сведения об уточняемом земельном участке с кадастровым номером 90:12:090601:731

№ п/п	Наименование характеристики земельного участка	Значение характеристики
1	2	3
1	Адрес земельного участка	Крым Респ, Симферопольский р-н, Дзержинец снт, 57, 58 уч
	Местоположение земельного участка (при отсутствии присвоенного адреса)	–
	Дополнительные сведения о местоположении земельного участка	–
2	Площадь земельного участка ±	–

	величина погрешности определения площади ($P \pm \Delta P$), м ²	
3	Формула, примененная для расчета предельной допустимой погрешности определения площади земельного участка (ΔP), м ²	—
4	Площадь земельного участка согласно сведениям Единого государственного реестра недвижимости ($P_{\text{кад}}$), м ²	958
5	Оценка расхождения P и $P_{\text{кад}}$ ($P - P_{\text{кад}}$), м ²	—
6	Предельный минимальный и максимальный размеры земельного участка ($P_{\text{мин}}$ и $P_{\text{макс}}$), м ²	—
7	Кадастровый или иной номер (обозначение) здания, сооружения, объекта незавершенного строительства, расположенного на земельном участке	—
8	Иные сведения	—

Сведения об уточняемых земельных участках

1. Сведения о характерных точках границы уточняемого земельного участка с кадастровым номером 90:12:090601:734

Зона №

Обозначение характерных точек границ	Существующие координаты, м		Уточненные координаты, м		Метод определения координат	Средняя квадратическая погрешность определения координат характерной точки (Mt), м	Формулы, примененные для расчета средней квадратической погрешности определения координат характерной точки (Mt), м
	X	Y	X	Y			
1	2	3	4	5	6	7	8
–	4974411. 38	5185461. 99	–	–	–	0.20	–
–	4974390. 98	5185463. 55	–	–	–	0.20	–
–	4974389. 46	5185437. 67	–	–	–	0.20	–
–	4974410. 11	5185436. 46	–	–	–	0.20	–
–	4974411. 38	5185461. 99	–	–	–	0.20	–

2. Сведения о частях границ уточняемого земельного участка с кадастровым номером 90:12:090601:734

Обозначение части границ		Горизонтальное проложение (S), м	Описание прохождения части границ	Отметка о наличии земельного спора о местоположении границ земельного участка
от т.	до т.			
1	2	3	4	5
–	–	–	–	–

3. Общие сведения об уточняемом земельном участке с кадастровым номером 90:12:090601:734

№ п/п	Наименование характеристики земельного участка	Значение характеристики
1	2	3
1	Адрес земельного участка	Крым Респ, Симферопольский р-н, Дзержинец снт, 92 уч
	Местоположение земельного участка (при отсутствии присвоенного адреса)	–
	Дополнительные сведения о местоположении земельного участка	–
2	Площадь земельного участка ± величина погрешности определения площади ($P \pm \Delta P$), м ²	–
3	Формула, примененная для расчета предельной допустимой погрешности определения площади земельного участка (ΔP), м ²	–

4	Площадь земельного участка согласно сведениям Единого государственного реестра недвижимости ($P_{\text{кад}}$), м^2	530
5	Оценка расхождения P и $P_{\text{кад}}$ ($P - P_{\text{кад}}$), м^2	—
6	Предельный минимальный и максимальный размеры земельного участка ($P_{\text{мин}}$ и $P_{\text{макс}}$), м^2	—
7	Кадастровый или иной номер (обозначение) здания, сооружения, объекта незавершенного строительства, расположенного на земельном участке	—
8	Иные сведения	—

Сведения об уточняемых земельных участках

1. Сведения о характерных точках границы уточняемого земельного участка с кадастровым номером 90:12:090601:737

Зона №

Обозначение характерных точек границ	Существующие координаты, м		Уточненные координаты, м		Метод определения координат	Средняя квадратическая погрешность определения координат характерной точки (Mt), м	Формулы, примененные для расчета средней квадратической погрешности определения координат характерной точки (Mt), м
	X	Y	X	Y			
1	2	3	4	5	6	7	8
–	4973963. 59	5185631. 88	–	–	–	0.20	–
–	4973961. 55	5185607. 18	–	–	–	0.20	–
–	4974001. 59	5185603. 80	–	–	–	0.20	–
–	4974003. 75	5185629. 09	–	–	–	0.20	–
–	4973963. 59	5185631. 88	–	–	–	0.20	–

2. Сведения о частях границ уточняемого земельного участка с кадастровым номером 90:12:090601:737

Обозначение части границ		Горизонтальное проложение (S), м	Описание прохождения части границ	Отметка о наличии земельного спора о местоположении границ земельного участка
от т.	до т.			
1	2	3	4	5
–	–	–	–	–

3. Общие сведения об уточняемом земельном участке с кадастровым номером 90:12:090601:737

№ п/п	Наименование характеристики земельного участка	Значение характеристики
1	2	3
1	Адрес земельного участка	Крым Респ, Симферопольский р-н, Дзержинец снт, 225, 226 уч
	Местоположение земельного участка (при отсутствии присвоенного адреса)	–
	Дополнительные сведения о местоположении земельного участка	–
2	Площадь земельного участка ± величина погрешности определения площади ($P \pm \Delta P$), м ²	–
3	Формула, примененная для расчета предельной допустимой погрешности определения площади земельного участка (ΔP), м ²	–

4	Площадь земельного участка согласно сведениям Единого государственного реестра недвижимости ($P_{\text{кад}}$), м^2	1009
5	Оценка расхождения P и $P_{\text{кад}}$ ($P - P_{\text{кад}}$), м^2	—
6	Предельный минимальный и максимальный размеры земельного участка ($P_{\text{мин}}$ и $P_{\text{макс}}$), м^2	—
7	Кадастровый или иной номер (обозначение) здания, сооружения, объекта незавершенного строительства, расположенного на земельном участке	—
8	Иные сведения	—

Сведения об уточняемых земельных участках

1. Сведения о характерных точках границы уточняемого земельного участка с кадастровым номером 90:12:090601:738

Зона №

Обозначение характерных точек границ	Существующие координаты, м		Уточненные координаты, м		Метод определения координат	Средняя квадратическая погрешность определения координат характерной точки (Mt), м	Формулы, примененные для расчета средней квадратической погрешности определения координат характерной точки (Mt), м
	X	Y	X	Y			
1	2	3	4	5	6	7	8
–	4974097. 03	5185827. 65	–	–	–	0.10	–
–	4974098. 92	5185853. 04	–	–	–	0.20	–
–	4974078. 86	5185854. 01	–	–	–	0.20	–
–	4974077. 35	5185829. 18	–	–	–	0.20	–
–	4974097. 03	5185827. 65	–	–	–	0.10	–

2. Сведения о частях границ уточняемого земельного участка с кадастровым номером 90:12:090601:738

Обозначение части границ		Горизонтальное проложение (S), м	Описание прохождения части границ	Отметка о наличии земельного спора о местоположении границ земельного участка
от т.	до т.			
1	2	3	4	5
–	–	–	–	–

3. Общие сведения об уточняемом земельном участке с кадастровым номером 90:12:090601:738

№ п/п	Наименование характеристики земельного участка	Значение характеристики
1	2	3
1	Адрес земельного участка	Крым Респ, Симферопольский р-н, Дзержинец снт, 424 уч
	Местоположение земельного участка (при отсутствии присвоенного адреса)	–
	Дополнительные сведения о местоположении земельного участка	–
2	Площадь земельного участка ± величина погрешности определения площади ($P \pm \Delta P$), м ²	–
3	Формула, примененная для расчета предельной допустимой погрешности определения площади земельного участка (ΔP), м ²	–

4	Площадь земельного участка согласно сведениям Единого государственного реестра недвижимости ($P_{\text{кад}}$), м^2	501
5	Оценка расхождения P и $P_{\text{кад}}$ ($P - P_{\text{кад}}$), м^2	—
6	Предельный минимальный и максимальный размеры земельного участка ($P_{\text{мин}}$ и $P_{\text{макс}}$), м^2	—
7	Кадастровый или иной номер (обозначение) здания, сооружения, объекта незавершенного строительства, расположенного на земельном участке	—
8	Иные сведения	—

Сведения об уточняемых земельных участках

1. Сведения о характерных точках границы уточняемого земельного участка с кадастровым номером 90:12:090601:74

Зона №

Обозначение характерных точек границ	Существующие координаты, м		Уточненные координаты, м		Метод определения координат	Средняя квадратическая погрешность определения координат характерной точки (Mt), м	Формулы, примененные для расчета средней квадратической погрешности определения координат характерной точки (Mt), м
	X	Y	X	Y			
1	2	3	4	5	6	7	8
–	4974360. 85	5185105. 53	–	–	–	0.10	–
–	4974385. 83	5185106. 46	–	–	–	0.10	–
–	4974385. 09	5185126. 45	–	–	–	0.10	–
–	4974360. 11	5185125. 52	–	–	–	0.10	–
–	4974360. 85	5185105. 53	–	–	–	0.10	–

2. Сведения о частях границ уточняемого земельного участка с кадастровым номером 90:12:090601:74

Обозначение части границ		Горизонтальное проложение (S), м	Описание прохождения части границ	Отметка о наличии земельного спора о местоположении границ земельного участка
от т.	до т.			
1	2	3	4	5
–	–	–	–	–

3. Общие сведения об уточняемом земельном участке с кадастровым номером 90:12:090601:74

№ п/п	Наименование характеристики земельного участка	Значение характеристики
1	2	3
1	Адрес земельного участка	Крым Респ, Симферопольский р-н, Дзержинец снт, Липовая ул, 139 уч
	Местоположение земельного участка (при отсутствии присвоенного адреса)	–
	Дополнительные сведения о местоположении земельного участка	–
2	Площадь земельного участка ± величина погрешности определения площади ($P \pm \Delta P$), м ²	–
3	Формула, примененная для расчета предельной допустимой погрешности определения площади земельного участка (ΔP), м ²	–

4	Площадь земельного участка согласно сведениям Единого государственного реестра недвижимости ($P_{\text{кад}}$), м^2	500
5	Оценка расхождения P и $P_{\text{кад}}$ ($P - P_{\text{кад}}$), м^2	—
6	Предельный минимальный и максимальный размеры земельного участка ($P_{\text{мин}}$ и $P_{\text{макс}}$), м^2	—
7	Кадастровый или иной номер (обозначение) здания, сооружения, объекта незавершенного строительства, расположенного на земельном участке	—
8	Иные сведения	—

Сведения об уточняемых земельных участках

1. Сведения о характерных точках границы уточняемого земельного участка с кадастровым номером 90:12:090601:744

Зона №

Обозначение характерных точек границ	Существующие координаты, м		Уточненные координаты, м		Метод определения координат	Средняя квадратическая погрешность определения координат характерной точки (Mt), м	Формулы, примененные для расчета средней квадратической погрешности определения координат характерной точки (Mt), м
	X	Y	X	Y			
1	2	3	4	5	6	7	8
–	4974135. 71	5185796. 88	–	–	–	0.20	–
–	4974115. 21	5185797. 97	–	–	–	0.20	–
–	4974116. 40	5185810. 28	–	–	–	0.20	–
–	4974117. 58	5185826. 45	–	–	–	0.20	–
–	4974137. 85	5185825. 77	–	–	–	0.20	–
–	4974135. 71	5185796. 88	–	–	–	0.20	–

2. Сведения о частях границ уточняемого земельного участка с кадастровым номером 90:12:090601:744

Обозначение части границ		Горизонтальное проложение (S), м	Описание прохождения части границ	Отметка о наличии земельного спора о местоположении границ земельного участка
от т.	до т.			
1	2	3	4	5
–	–	–	–	–

3. Общие сведения об уточняемом земельном участке с кадастровым номером 90:12:090601:744

№ п/п	Наименование характеристики земельного участка	Значение характеристики
1	2	3
1	Адрес земельного участка	Крым Респ, Симферопольский р-н, Дзержинец снт, 394 уч
	Местоположение земельного участка (при отсутствии присвоенного адреса)	–
	Дополнительные сведения о местоположении земельного участка	–
2	Площадь земельного участка ± величина погрешности определения площади ($P \pm \Delta P$), м ²	–
3	Формула, примененная для расчета предельной допустимой погрешности	–

	определения площади земельного участка (ΔP), m^2	
4	Площадь земельного участка согласно сведениям Единого государственного реестра недвижимости ($P_{\text{кад}}$), m^2	584
5	Оценка расхождения P и $P_{\text{кад}}$ ($P - P_{\text{кад}}$), m^2	—
6	Предельный минимальный и максимальный размеры земельного участка ($P_{\text{мин}}$ и $P_{\text{макс}}$), m^2	—
7	Кадастровый или иной номер (обозначение) здания, сооружения, объекта незавершенного строительства, расположенного на земельном участке	—
8	Иные сведения	—

Сведения об уточняемых земельных участках

1. Сведения о характерных точках границы уточняемого земельного участка с кадастровым номером 90:12:090601:745

Зона №

Обозначение характерных точек границ	Существующие координаты, м		Уточненные координаты, м		Метод определения координат	Средняя квадратическая погрешность определения координат характерной точки (Mt), м	Формулы, примененные для расчета средней квадратической погрешности определения координат характерной точки (Mt), м
	X	Y	X	Y			
1	2	3	4	5	6	7	8
–	4974137. 85	5185825. 77	–	–	–	0.20	–
–	4974135. 71	5185796. 89	–	–	–	0.20	–
–	4974156. 20	5185795. 23	–	–	–	0.20	–
–	4974157. 82	5185824. 20	–	–	–	0.20	–
–	4974137. 85	5185825. 77	–	–	–	0.20	–

2. Сведения о частях границ уточняемого земельного участка с кадастровым номером 90:12:090601:745

Обозначение части границ		Горизонтальное проложение (S), м	Описание прохождения части границ	Отметка о наличии земельного спора о местоположении границ земельного участка
от т.	до т.			
1	2	3	4	5
–	–	–	–	–

3. Общие сведения об уточняемом земельном участке с кадастровым номером 90:12:090601:745

№ п/п	Наименование характеристики земельного участка	Значение характеристики
1	2	3
1	Адрес земельного участка	Крым Респ, Симферопольский р-н, Дзержинец снт, 395 уч
	Местоположение земельного участка (при отсутствии присвоенного адреса)	–
	Дополнительные сведения о местоположении земельного участка	–
2	Площадь земельного участка ± величина погрешности определения площади ($P \pm \Delta P$), м ²	–
3	Формула, примененная для расчета предельной допустимой погрешности определения площади земельного участка (ΔP), м ²	–

4	Площадь земельного участка согласно сведениям Единого государственного реестра недвижимости ($P_{\text{кад}}$), м^2	588
5	Оценка расхождения P и $P_{\text{кад}}$ ($P - P_{\text{кад}}$), м^2	—
6	Предельный минимальный и максимальный размеры земельного участка ($P_{\text{мин}}$ и $P_{\text{макс}}$), м^2	—
7	Кадастровый или иной номер (обозначение) здания, сооружения, объекта незавершенного строительства, расположенного на земельном участке	—
8	Иные сведения	—

Сведения об уточняемых земельных участках

1. Сведения о характерных точках границы уточняемого земельного участка с кадастровым номером 90:12:090601:746

Зона №

Обозначение характерных точек границ	Существующие координаты, м		Уточненные координаты, м		Метод определения координат	Средняя квадратическая погрешность определения координат характерной точки (Mt), м	Формулы, примененные для расчета средней квадратической погрешности определения координат характерной точки (Mt), м
	X	Y	X	Y			
1	2	3	4	5	6	7	8
–	4974136. 77	5185536. 58	–	–	–	0.20	–
–	4974134. 44	5185511. 94	–	–	–	0.20	–
–	4974154. 65	5185510. 57	–	–	–	0.20	–
–	4974155. 90	5185525. 84	–	–	–	0.20	–
–	4974156. 48	5185532. 96	–	–	–	0.20	–
–	4974156. 68	5185535. 33	–	–	–	0.20	–
–	4974136. 77	5185536. 58	–	–	–	0.20	–

2. Сведения о частях границ уточняемого земельного участка с кадастровым номером 90:12:090601:746

Обозначение части границ		Горизонтальное проложение (S), м	Описание прохождения части границ	Отметка о наличии земельного спора о местоположении границ земельного участка
от т.	до т.			
1	2	3	4	5
–	–	–	–	–

3. Общие сведения об уточняемом земельном участке с кадастровым номером 90:12:090601:746

№ п/п	Наименование характеристики земельного участка	Значение характеристики
1	2	3
1	Адрес земельного участка	Крым Респ, Симферопольский р-н, Держинец снт, 146 уч
	Местоположение земельного участка (при отсутствии присвоенного адреса)	–
	Дополнительные сведения о местоположении земельного участка	–
2	Площадь земельного участка ± величина погрешности определения площади ($P \pm \Delta P$), м ²	–

3	Формула, примененная для расчета предельной допустимой погрешности определения площади земельного участка (ΔP), м ²	—
4	Площадь земельного участка согласно сведениям Единого государственного реестра недвижимости ($P_{\text{кад}}$), м ²	498
5	Оценка расхождения P и $P_{\text{кад}}$ ($P - P_{\text{кад}}$), м ²	—
6	Предельный минимальный и максимальный размеры земельного участка ($P_{\text{мин}}$ и $P_{\text{макс}}$), м ²	—
7	Кадастровый или иной номер (обозначение) здания, сооружения, объекта незавершенного строительства, расположенного на земельном участке	—
8	Иные сведения	—

Сведения об уточняемых земельных участках

1. Сведения о характерных точках границы уточняемого земельного участка с кадастровым номером 90:12:090601:748

Зона №

Обозначение характерных точек границ	Существующие координаты, м		Уточненные координаты, м		Метод определения координат	Средняя квадратическая погрешность определения координат характерной точки (Mt), м	Формулы, примененные для расчета средней квадратической погрешности определения координат характерной точки (Mt), м
	X	Y	X	Y			
1	2	3	4	5	6	7	8
–	4974222. 23	5185902. 74	–	–	–	0.20	–
–	4974220. 87	5185876. 82	–	–	–	0.20	–
–	4974248. 87	5185874. 82	–	–	–	0.20	–
–	4974249. 77	5185900. 20	–	–	–	0.20	–
–	4974248. 83	5185901. 63	–	–	–	0.20	–
–	4974222. 23	5185902. 74	–	–	–	0.20	–

2. Сведения о частях границ уточняемого земельного участка с кадастровым номером 90:12:090601:748

Обозначение части границ		Горизонтальное проложение (S), м	Описание прохождения части границ	Отметка о наличии земельного спора о местоположении границ земельного участка
от т.	до т.			
1	2	3	4	5
–	–	–	–	–

3. Общие сведения об уточняемом земельном участке с кадастровым номером 90:12:090601:748

№ п/п	Наименование характеристики земельного участка	Значение характеристики
1	2	3
1	Адрес земельного участка	Крым Респ, Симферопольский р-н, Дзержинец снт, 458 уч
	Местоположение земельного участка (при отсутствии присвоенного адреса)	–
	Дополнительные сведения о местоположении земельного участка	–
2	Площадь земельного участка ± величина погрешности определения площади ($P \pm \Delta P$), м ²	–
3	Формула, примененная для расчета предельной допустимой погрешности	–

	определения площади земельного участка (ΔP), m^2	
4	Площадь земельного участка согласно сведениям Единого государственного реестра недвижимости ($P_{\text{кад}}$), m^2	733
5	Оценка расхождения P и $P_{\text{кад}}$ ($P - P_{\text{кад}}$), m^2	—
6	Предельный минимальный и максимальный размеры земельного участка ($P_{\text{мин}}$ и $P_{\text{макс}}$), m^2	—
7	Кадастровый или иной номер (обозначение) здания, сооружения, объекта незавершенного строительства, расположенного на земельном участке	—
8	Иные сведения	—

Сведения об уточняемых земельных участках

1. Сведения о характерных точках границы уточняемого земельного участка с кадастровым номером 90:12:090601:753

Зона №

Обозначение характерных точек границ	Существующие координаты, м		Уточненные координаты, м		Метод определения координат	Средняя квадратическая погрешность определения координат характерной точки (Mt), м	Формулы, примененные для расчета средней квадратической погрешности определения координат характерной точки (Mt), м
	X	Y	X	Y			
1	2	3	4	5	6	7	8
–	4974118. 08	5185287. 51	–	–	–	0.20	–
–	4974119. 70	5185310. 81	–	–	–	0.20	–
–	4974121. 67	5185340. 25	–	–	–	0.20	–
–	4974101. 73	5185341. 62	–	–	–	0.20	–
–	4974099. 63	5185311. 36	–	–	–	0.20	–
–	4974097. 67	5185289. 21	–	–	–	0.20	–
–	4974118. 08	5185287. 51	–	–	–	0.20	–

2. Сведения о частях границ уточняемого земельного участка с кадастровым номером 90:12:090601:753

Обозначение части границ		Горизонтальное проложение (S), м	Описание прохождения части границ	Отметка о наличии земельного спора о местоположении границ земельного участка
от т.	до т.			
1	2	3	4	5
–	–	–	–	–

3. Общие сведения об уточняемом земельном участке с кадастровым номером 90:12:090601:753

№ п/п	Наименование характеристики земельного участка	Значение характеристики
1	2	3
1	Адрес земельного участка	Крым Респ, Симферопольский р-н, Держинец снт, 8, 8а уч
	Местоположение земельного участка (при отсутствии присвоенного адреса)	–
	Дополнительные сведения о местоположении земельного участка	–
2	Площадь земельного участка ± величина погрешности определения площади ($P \pm \Delta P$), м ²	–

3	Формула, примененная для расчета предельной допустимой погрешности определения площади земельного участка (ΔP), м ²	—
4	Площадь земельного участка согласно сведениям Единого государственного реестра недвижимости ($P_{\text{кад}}$), м ²	1061
5	Оценка расхождения P и $P_{\text{кад}}$ ($P - P_{\text{кад}}$), м ²	—
6	Предельный минимальный и максимальный размеры земельного участка ($P_{\text{мин}}$ и $P_{\text{макс}}$), м ²	—
7	Кадастровый или иной номер (обозначение) здания, сооружения, объекта незавершенного строительства, расположенного на земельном участке	—
8	Иные сведения	—

Сведения об уточняемых земельных участках

1. Сведения о характерных точках границы уточняемого земельного участка с кадастровым номером 90:12:090601:754

Зона №

Обозначение характерных точек границ	Существующие координаты, м		Уточненные координаты, м		Метод определения координат	Средняя квадратическая погрешность определения координат характерной точки (Mt), м	Формулы, примененные для расчета средней квадратической погрешности определения координат характерной точки (Mt), м
	X	Y	X	Y			
1	2	3	4	5	6	7	8
–	4973911.18	5185747.46	–	–	–	0.20	–
–	4973909.56	5185723.17	–	–	–	0.20	–
–	4973929.77	5185721.48	–	–	–	0.20	–
–	4973930.91	5185746.25	–	–	–	0.20	–
–	4973911.18	5185747.46	–	–	–	0.20	–

2. Сведения о частях границ уточняемого земельного участка с кадастровым номером 90:12:090601:754

Обозначение части границ		Горизонтальное проложение (S), м	Описание прохождения части границ	Отметка о наличии земельного спора о местоположении границ земельного участка
от т.	до т.			
1	2	3	4	5
–	–	–	–	–

3. Общие сведения об уточняемом земельном участке с кадастровым номером 90:12:090601:754

№ п/п	Наименование характеристики земельного участка	Значение характеристики
1	2	3
1	Адрес земельного участка	Крым Респ, Симферопольский р-н, Дзержинец снт, 333 уч
	Местоположение земельного участка (при отсутствии присвоенного адреса)	–
	Дополнительные сведения о местоположении земельного участка	–
2	Площадь земельного участка ± величина погрешности определения площади ($P \pm \Delta P$), м ²	–
3	Формула, примененная для расчета предельной допустимой погрешности определения площади земельного участка (ΔP), м ²	–

4	Площадь земельного участка согласно сведениям Единого государственного реестра недвижимости ($P_{\text{кад}}$), м^2	492
5	Оценка расхождения P и $P_{\text{кад}}$ ($P - P_{\text{кад}}$), м^2	—
6	Предельный минимальный и максимальный размеры земельного участка ($P_{\text{мин}}$ и $P_{\text{макс}}$), м^2	—
7	Кадастровый или иной номер (обозначение) здания, сооружения, объекта незавершенного строительства, расположенного на земельном участке	—
8	Иные сведения	—

Сведения об уточняемых земельных участках

1. Сведения о характерных точках границы уточняемого земельного участка с кадастровым номером 90:12:090601:757

Зона №

Обозначение характерных точек границ	Существующие координаты, м		Уточненные координаты, м		Метод определения координат	Средняя квадратическая погрешность определения координат характерной точки (Mt), м	Формулы, примененные для расчета средней квадратической погрешности определения координат характерной точки (Mt), м
	X	Y	X	Y			
1	2	3	4	5	6	7	8
–	4973976.05	5185807.48	–	–	–	0.20	–
–	4973976.43	5185812.47	–	–	–	0.20	–
–	4973978.09	5185835.26	–	–	–	0.20	–
–	4973956.16	5185837.11	–	–	–	0.20	–
–	4973952.51	5185836.37	–	–	–	0.20	–
–	4973942.27	5185828.72	–	–	–	0.20	–
–	4973940.67	5185817.03	–	–	–	0.20	–
–	4973940.07	5185809.57	–	–	–	0.20	–
–	4973976.05	5185807.48	–	–	–	0.20	–

2. Сведения о частях границ уточняемого земельного участка с кадастровым номером 90:12:090601:757

Обозначение части границ		Горизонтальное проложение (S), м	Описание прохождения части границ	Отметка о наличии земельного спора о местоположении границ земельного участка
от т.	до т.			
1	2	3	4	5
–	–	–	–	–

3. Общие сведения об уточняемом земельном участке с кадастровым номером 90:12:090601:757

№ п/п	Наименование характеристики земельного участка	Значение характеристики
1	2	3
1	Адрес земельного участка	Крым Респ, Симферопольский р-н, Дзержинец снт, 2 уч
	Местоположение земельного участка (при отсутствии присвоенного адреса)	–
	Дополнительные сведения о	–

	местоположении земельного участка	
2	Площадь земельного участка \pm величина погрешности определения площади ($P \pm \Delta P$), м ²	—
3	Формула, примененная для расчета предельной допустимой погрешности определения площади земельного участка (ΔP), м ²	—
4	Площадь земельного участка согласно сведениям Единого государственного реестра недвижимости ($P_{\text{кад}}$), м ²	955
5	Оценка расхождения P и $P_{\text{кад}}$ ($P - P_{\text{кад}}$), м ²	—
6	Предельный минимальный и максимальный размеры земельного участка ($P_{\text{мин}}$ и $P_{\text{макс}}$), м ²	—
7	Кадастровый или иной номер (обозначение) здания, сооружения, объекта незавершенного строительства, расположенного на земельном участке	—
8	Иные сведения	—

Сведения об уточняемых земельных участках

1. Сведения о характерных точках границы уточняемого земельного участка с кадастровым номером 90:12:090601:758

Зона №

Обозначение характерных точек границ	Существующие координаты, м		Уточненные координаты, м		Метод определения координат	Средняя квадратическая погрешность определения координат характерной точки (Mt), м	Формулы, примененные для расчета средней квадратической погрешности определения координат характерной точки (Mt), м
	X	Y	X	Y			
1	2	3	4	5	6	7	8
–	4973931. 33	5185752. 19	–	–	–	0.20	–
–	4973933. 00	5185777. 08	–	–	–	0.20	–
–	4973913. 22	5185778. 23	–	–	–	0.20	–
–	4973910. 89	5185753. 67	–	–	–	0.20	–
–	4973931. 33	5185752. 19	–	–	–	0.20	–

2. Сведения о частях границ уточняемого земельного участка с кадастровым номером 90:12:090601:758

Обозначение части границ		Горизонтальное проложение (S), м	Описание прохождения части границ	Отметка о наличии земельного спора о местоположении границ земельного участка
от т.	до т.			
1	2	3	4	5
–	–	–	–	–

3. Общие сведения об уточняемом земельном участке с кадастровым номером 90:12:090601:758

№ п/п	Наименование характеристики земельного участка	Значение характеристики
1	2	3
1	Адрес земельного участка	Крым Респ, Симферопольский р-н, Дзержинец снт, 360 уч
	Местоположение земельного участка (при отсутствии присвоенного адреса)	–
	Дополнительные сведения о местоположении земельного участка	–
2	Площадь земельного участка ± величина погрешности определения площади ($P \pm \Delta P$), м ²	–
3	Формула, примененная для расчета предельной допустимой погрешности определения площади земельного участка (ΔP), м ²	–

4	Площадь земельного участка согласно сведениям Единого государственного реестра недвижимости ($P_{\text{кад}}$), м^2	500
5	Оценка расхождения P и $P_{\text{кад}}$ ($P - P_{\text{кад}}$), м^2	—
6	Предельный минимальный и максимальный размеры земельного участка ($P_{\text{мин}}$ и $P_{\text{макс}}$), м^2	—
7	Кадастровый или иной номер (обозначение) здания, сооружения, объекта незавершенного строительства, расположенного на земельном участке	—
8	Иные сведения	—

Сведения об уточняемых земельных участках

1. Сведения о характерных точках границы уточняемого земельного участка с кадастровым номером 90:12:090601:76

Зона №

Обозначение характерных точек границ	Существующие координаты, м		Уточненные координаты, м		Метод определения координат	Средняя квадратическая погрешность определения координат характерной точки (Mt), м	Формулы, примененные для расчета средней квадратической погрешности определения координат характерной точки (Mt), м
	X	Y	X	Y			
1	2	3	4	5	6	7	8
–	4974099. 15	5185858. 59	–	–	–	0.20	–
–	4974100. 87	5185883. 54	–	–	–	0.20	–
–	4974080. 95	5185885. 05	–	–	–	0.20	–
–	4974079. 11	5185860. 12	–	–	–	0.20	–
–	4974099. 15	5185858. 59	–	–	–	0.20	–

2. Сведения о частях границ уточняемого земельного участка с кадастровым номером 90:12:090601:76

Обозначение части границ		Горизонтальное проложение (S), м	Описание прохождения части границ	Отметка о наличии земельного спора о местоположении границ земельного участка
от т.	до т.			
1	2	3	4	5
–	–	–	–	–

3. Общие сведения об уточняемом земельном участке с кадастровым номером 90:12:090601:76

№ п/п	Наименование характеристики земельного участка	Значение характеристики
1	2	3
1	Адрес земельного участка	Крым Респ, Симферопольский р-н, Дзержинец снт, Ореховая ул, 434 уч
	Местоположение земельного участка (при отсутствии присвоенного адреса)	–
	Дополнительные сведения о местоположении земельного участка	–
2	Площадь земельного участка ± величина погрешности определения площади ($P \pm \Delta P$), м ²	–
3	Формула, примененная для расчета предельной допустимой погрешности определения площади земельного участка (ΔP), м ²	–

4	Площадь земельного участка согласно сведениям Единого государственного реестра недвижимости ($P_{\text{кад}}$), м^2	501
5	Оценка расхождения P и $P_{\text{кад}}$ ($P - P_{\text{кад}}$), м^2	—
6	Предельный минимальный и максимальный размеры земельного участка ($P_{\text{мин}}$ и $P_{\text{макс}}$), м^2	—
7	Кадастровый или иной номер (обозначение) здания, сооружения, объекта незавершенного строительства, расположенного на земельном участке	—
8	Иные сведения	—

Сведения об уточняемых земельных участках

1. Сведения о характерных точках границы уточняемого земельного участка с кадастровым номером 90:12:090601:760

Зона №

Обозначение характерных точек границ	Существующие координаты, м		Уточненные координаты, м		Метод определения координат	Средняя квадратическая погрешность определения координат характерной точки (Mt), м	Формулы, примененные для расчета средней квадратической погрешности определения координат характерной точки (Mt), м
	X	Y	X	Y			
1	2	3	4	5	6	7	8
–	4973989.02	5185716.47	–	–	–	0.20	–
–	4973987.04	5185691.53	–	–	–	0.20	–
–	4974007.21	5185690.16	–	–	–	0.20	–
–	4974008.92	5185715.11	–	–	–	0.20	–
–	4973989.02	5185716.47	–	–	–	0.20	–

2. Сведения о частях границ уточняемого земельного участка с кадастровым номером 90:12:090601:760

Обозначение части границ		Горизонтальное проложение (S), м	Описание прохождения части границ	Отметка о наличии земельного спора о местоположении границ земельного участка
от т.	до т.			
1	2	3	4	5
–	–	–	–	–

3. Общие сведения об уточняемом земельном участке с кадастровым номером 90:12:090601:760

№ п/п	Наименование характеристики земельного участка	Значение характеристики
1	2	3
1	Адрес земельного участка	Крым Респ, Симферопольский м.р-н, Мирновское с.п., Мирное, снт СПК Дзержинец с, Таврическая ул, 14 з/у
	Местоположение земельного участка (при отсутствии присвоенного адреса)	–
	Дополнительные сведения о местоположении земельного участка	–
2	Площадь земельного участка ± величина погрешности определения площади ($P \pm \Delta P$), м ²	–
3	Формула, примененная для расчета предельной допустимой погрешности определения площади земельного	–

	участка (ΔP), м ²	
4	Площадь земельного участка согласно сведениям Единого государственного реестра недвижимости ($P_{\text{кад}}$), м ²	502
5	Оценка расхождения P и $P_{\text{кад}}$ ($P - P_{\text{кад}}$), м ²	—
6	Предельный минимальный и максимальный размеры земельного участка ($P_{\text{мин}}$ и $P_{\text{макс}}$), м ²	—
7	Кадастровый или иной номер (обозначение) здания, сооружения, объекта незавершенного строительства, расположенного на земельном участке	—
8	Иные сведения	—

Сведения об уточняемых земельных участках

1. Сведения о характерных точках границы уточняемого земельного участка с кадастровым номером 90:12:090601:761

Зона №

Обозначение характерных точек границ	Существующие координаты, м		Уточненные координаты, м		Метод определения координат	Средняя квадратическая погрешность определения координат характерной точки (Mt), м	Формулы, примененные для расчета средней квадратической погрешности определения координат характерной точки (Mt), м
	X	Y	X	Y			
1	2	3	4	5	6	7	8
–	4973969. 15	5185718. 48	–	–	–	0.20	–
–	4973949. 97	5185719. 62	–	–	–	0.20	–
–	4973947. 77	5185694. 75	–	–	–	0.20	–
–	4973966. 97	5185693. 60	–	–	–	0.20	–
–	4973969. 15	5185718. 48	–	–	–	0.20	–

2. Сведения о частях границ уточняемого земельного участка с кадастровым номером 90:12:090601:761

Обозначение части границ		Горизонтальное проложение (S), м	Описание прохождения части границ	Отметка о наличии земельного спора о местоположении границ земельного участка
от т.	до т.			
1	2	3	4	5
–	–	–	–	–

3. Общие сведения об уточняемом земельном участке с кадастровым номером 90:12:090601:761

№ п/п	Наименование характеристики земельного участка	Значение характеристики
1	2	3
1	Адрес земельного участка	Крым Респ, Симферопольский р-н, Дзержинец снт, 305 уч
	Местоположение земельного участка (при отсутствии присвоенного адреса)	–
	Дополнительные сведения о местоположении земельного участка	–
2	Площадь земельного участка ± величина погрешности определения площади ($P \pm \Delta P$), м ²	–
3	Формула, примененная для расчета предельной допустимой погрешности определения площади земельного участка (ΔP), м ²	–

4	Площадь земельного участка согласно сведениям Единого государственного реестра недвижимости ($P_{\text{кад}}$), м^2	499
5	Оценка расхождения P и $P_{\text{кад}}$ ($P - P_{\text{кад}}$), м^2	—
6	Предельный минимальный и максимальный размеры земельного участка ($P_{\text{мин}}$ и $P_{\text{макс}}$), м^2	—
7	Кадастровый или иной номер (обозначение) здания, сооружения, объекта незавершенного строительства, расположенного на земельном участке	—
8	Иные сведения	—

Сведения об уточняемых земельных участках

1. Сведения о характерных точках границы уточняемого земельного участка с кадастровым номером 90:12:090601:763

Зона №

Обозначение характерных точек границ	Существующие координаты, м		Уточненные координаты, м		Метод определения координат	Средняя квадратическая погрешность определения координат характерной точки (Mt), м	Формулы, примененные для расчета средней квадратической погрешности определения координат характерной точки (Mt), м
	X	Y	X	Y			
1	2	3	4	5	6	7	8
–	4974384.00	5185350.89	–	–	–	0.20	–
–	4974367.13	5185352.30	–	–	–	0.20	–
–	4974364.13	5185352.70	–	–	–	0.20	–
–	4974365.57	5185377.51	–	–	–	0.20	–
–	4974382.37	5185376.19	–	–	–	0.20	–
–	4974385.46	5185375.94	–	–	–	0.20	–
–	4974384.00	5185350.89	–	–	–	0.20	–

2. Сведения о частях границ уточняемого земельного участка с кадастровым номером 90:12:090601:763

Обозначение части границ		Горизонтальное проложение (S), м	Описание прохождения части границ	Отметка о наличии земельного спора о местоположении границ земельного участка
от т.	до т.			
1	2	3	4	5
–	–	–	–	–

3. Общие сведения об уточняемом земельном участке с кадастровым номером 90:12:090601:763

№ п/п	Наименование характеристики земельного участка	Значение характеристики
1	2	3
1	Адрес земельного участка	Крым Респ, Симферопольский р-н, Держинец снт, 32 уч
	Местоположение земельного участка (при отсутствии присвоенного адреса)	–
	Дополнительные сведения о местоположении земельного участка	–
2	Площадь земельного участка ± величина погрешности определения площади ($P \pm \Delta P$), м ²	–

3	Формула, примененная для расчета предельной допустимой погрешности определения площади земельного участка (ΔP), м ²	—
4	Площадь земельного участка согласно сведениям Единого государственного реестра недвижимости ($P_{\text{кад}}$), м ²	499
5	Оценка расхождения P и $P_{\text{кад}}$ ($P - P_{\text{кад}}$), м ²	—
6	Предельный минимальный и максимальный размеры земельного участка ($P_{\text{мин}}$ и $P_{\text{макс}}$), м ²	—
7	Кадастровый или иной номер (обозначение) здания, сооружения, объекта незавершенного строительства, расположенного на земельном участке	—
8	Иные сведения	—

Сведения об уточняемых земельных участках

1. Сведения о характерных точках границы уточняемого земельного участка с кадастровым номером 90:12:090601:765

Зона №

Обозначение характерных точек границ	Существующие координаты, м		Уточненные координаты, м		Метод определения координат	Средняя квадратическая погрешность определения координат характерной точки (Mt), м	Формулы, примененные для расчета средней квадратической погрешности определения координат характерной точки (Mt), м
	X	Y	X	Y			
1	2	3	4	5	6	7	8
–	4974484.09	5184791.96	–	–	–	0.20	–
–	4974458.56	5184791.30	–	–	–	0.20	–
–	4974459.06	5184772.31	–	–	–	0.20	–
–	4974481.56	5184772.92	–	–	–	0.20	–
–	4974484.59	5184773.00	–	–	–	0.20	–
–	4974484.09	5184791.96	–	–	–	0.20	–

2. Сведения о частях границ уточняемого земельного участка с кадастровым номером 90:12:090601:765

Обозначение части границ		Горизонтальное проложение (S), м	Описание прохождения части границ	Отметка о наличии земельного спора о местоположении границ земельного участка
от т.	до т.			
1	2	3	4	5
–	–	–	–	–

3. Общие сведения об уточняемом земельном участке с кадастровым номером 90:12:090601:765

№ п/п	Наименование характеристики земельного участка	Значение характеристики
1	2	3
1	Адрес земельного участка	Крым Респ, Симферопольский р-н, Дзержинец снт, 206 уч
	Местоположение земельного участка (при отсутствии присвоенного адреса)	–
	Дополнительные сведения о местоположении земельного участка	–
2	Площадь земельного участка ± величина погрешности определения площади ($P \pm \Delta P$), м ²	–
3	Формула, примененная для расчета предельной допустимой погрешности	–

	определения площади земельного участка (ΔP), m^2	
4	Площадь земельного участка согласно сведениям Единого государственного реестра недвижимости ($P_{\text{кад}}$), m^2	485
5	Оценка расхождения P и $P_{\text{кад}}$ ($P - P_{\text{кад}}$), m^2	—
6	Предельный минимальный и максимальный размеры земельного участка ($P_{\text{мин}}$ и $P_{\text{макс}}$), m^2	—
7	Кадастровый или иной номер (обозначение) здания, сооружения, объекта незавершенного строительства, расположенного на земельном участке	—
8	Иные сведения	—

Сведения об уточняемых земельных участках

1. Сведения о характерных точках границы уточняемого земельного участка с кадастровым номером 90:12:090601:769

Зона №

Обозначение характерных точек границ	Существующие координаты, м		Уточненные координаты, м		Метод определения координат	Средняя квадратическая погрешность определения координат характерной точки (Mt), м	Формулы, примененные для расчета средней квадратической погрешности определения координат характерной точки (Mt), м
	X	Y	X	Y			
1	2	3	4	5	6	7	8
–	4974387. 51	5185408. 60	–	–	–	0.20	–
–	4974389. 10	5185432. 10	–	–	–	0.20	–
–	4974369. 47	5185433. 70	–	–	–	0.20	–
–	4974367. 62	5185409. 20	–	–	–	0.20	–
–	4974387. 51	5185408. 60	–	–	–	0.20	–

2. Сведения о частях границ уточняемого земельного участка с кадастровым номером 90:12:090601:769

Обозначение части границ		Горизонтальное проложение (S), м	Описание прохождения части границ	Отметка о наличии земельного спора о местоположении границ земельного участка
от т.	до т.			
1	2	3	4	5
–	–	–	–	–

3. Общие сведения об уточняемом земельном участке с кадастровым номером 90:12:090601:769

№ п/п	Наименование характеристики земельного участка	Значение характеристики
1	2	3
1	Адрес земельного участка	Крым Респ, Симферопольский р-н, Дзержинец снт, 72 уч
	Местоположение земельного участка (при отсутствии присвоенного адреса)	–
	Дополнительные сведения о местоположении земельного участка	–
2	Площадь земельного участка ± величина погрешности определения площади ($P \pm \Delta P$), м ²	–
3	Формула, примененная для расчета предельной допустимой погрешности определения площади земельного участка (ΔP), м ²	–

4	Площадь земельного участка согласно сведениям Единого государственного реестра недвижимости ($P_{\text{кад}}$), м^2	476
5	Оценка расхождения P и $P_{\text{кад}}$ ($P - P_{\text{кад}}$), м^2	—
6	Предельный минимальный и максимальный размеры земельного участка ($P_{\text{мин}}$ и $P_{\text{макс}}$), м^2	—
7	Кадастровый или иной номер (обозначение) здания, сооружения, объекта незавершенного строительства, расположенного на земельном участке	—
8	Иные сведения	—

Сведения об уточняемых земельных участках

1. Сведения о характерных точках границы уточняемого земельного участка с кадастровым номером 90:12:090601:771

Зона №

Обозначение характерных точек границ	Существующие координаты, м		Уточненные координаты, м		Метод определения координат	Средняя квадратическая погрешность определения координат характерной точки (Mt), м	Формулы, примененные для расчета средней квадратической погрешности определения координат характерной точки (Mt), м
	X	Y	X	Y			
1	2	3	4	5	6	7	8
–	4974102. 19	5185621. 77	–	–	–	0.20	–
–	4974082. 63	5185623. 28	–	–	–	0.20	–
–	4974080. 46	5185598. 22	–	–	–	0.20	–
–	4974100. 33	5185596. 75	–	–	–	0.20	–
–	4974102. 19	5185621. 77	–	–	–	0.20	–

2. Сведения о частях границ уточняемого земельного участка с кадастровым номером 90:12:090601:771

Обозначение части границ		Горизонтальное проложение (S), м	Описание прохождения части границ	Отметка о наличии земельного спора о местоположении границ земельного участка
от т.	до т.			
1	2	3	4	5
–	–	–	–	–

3. Общие сведения об уточняемом земельном участке с кадастровым номером 90:12:090601:771

№ п/п	Наименование характеристики земельного участка	Значение характеристики
1	2	3
1	Адрес земельного участка	Крым Респ, Симферопольский р-н, Дзержинец снт, 220 уч
	Местоположение земельного участка (при отсутствии присвоенного адреса)	–
	Дополнительные сведения о местоположении земельного участка	–
2	Площадь земельного участка ± величина погрешности определения площади ($P \pm \Delta P$), м ²	–
3	Формула, примененная для расчета предельной допустимой погрешности определения площади земельного участка (ΔP), м ²	–

4	Площадь земельного участка согласно сведениям Единого государственного реестра недвижимости ($P_{\text{кад}}$), м^2	497
5	Оценка расхождения P и $P_{\text{кад}}$ ($P - P_{\text{кад}}$), м^2	—
6	Предельный минимальный и максимальный размеры земельного участка ($P_{\text{мин}}$ и $P_{\text{макс}}$), м^2	—
7	Кадастровый или иной номер (обозначение) здания, сооружения, объекта незавершенного строительства, расположенного на земельном участке	—
8	Иные сведения	—

Сведения об уточняемых земельных участках

1. Сведения о характерных точках границы уточняемого земельного участка с кадастровым номером 90:12:090601:773

Зона №

Обозначение характерных точек границ	Существующие координаты, м		Уточненные координаты, м		Метод определения координат	Средняя квадратическая погрешность определения координат характерной точки (Mt), м	Формулы, примененные для расчета средней квадратической погрешности определения координат характерной точки (Mt), м
	X	Y	X	Y			
1	2	3	4	5	6	7	8
–	4974027. 02	5185688. 69	–	–	–	0.20	–
–	4974028. 85	5185713. 75	–	–	–	0.20	–
–	4974008. 92	5185715. 11	–	–	–	0.20	–
–	4974007. 36	5185690. 15	–	–	–	0.20	–
–	4974027. 02	5185688. 69	–	–	–	0.20	–

2. Сведения о частях границ уточняемого земельного участка с кадастровым номером 90:12:090601:773

Обозначение части границ		Горизонтальное проложение (S), м	Описание прохождения части границ	Отметка о наличии земельного спора о местоположении границ земельного участка
от т.	до т.			
1	2	3	4	5
–	–	–	–	–

3. Общие сведения об уточняемом земельном участке с кадастровым номером 90:12:090601:773

№ п/п	Наименование характеристики земельного участка	Значение характеристики
1	2	3
1	Адрес земельного участка	Крым Респ, Симферопольский р-н, Дзержинец снт, Таврическая улица, 16 земельный участок
	Местоположение земельного участка (при отсутствии присвоенного адреса)	–
	Дополнительные сведения о местоположении земельного участка	–
2	Площадь земельного участка ± величина погрешности определения площади ($P \pm \Delta P$), м ²	–
3	Формула, примененная для расчета предельной допустимой погрешности определения площади земельного участка (ΔP), м ²	–

4	Площадь земельного участка согласно сведениям Единого государственного реестра недвижимости ($P_{\text{кад}}$), м^2	497
5	Оценка расхождения P и $P_{\text{кад}}$ ($P - P_{\text{кад}}$), м^2	—
6	Предельный минимальный и максимальный размеры земельного участка ($P_{\text{мин}}$ и $P_{\text{макс}}$), м^2	—
7	Кадастровый или иной номер (обозначение) здания, сооружения, объекта незавершенного строительства, расположенного на земельном участке	—
8	Иные сведения	—

Сведения об уточняемых земельных участках

1. Сведения о характерных точках границы уточняемого земельного участка с кадастровым номером 90:12:090601:774

Зона №

Обозначение характерных точек границ	Существующие координаты, м		Уточненные координаты, м		Метод определения координат	Средняя квадратическая погрешность определения координат характерной точки (Mt), м	Формулы, примененные для расчета средней квадратической погрешности определения координат характерной точки (Mt), м
	X	Y	X	Y			
1	2	3	4	5	6	7	8
–	4974278. 82	5184868. 18	–	–	–	0.10	–
–	4974278. 20	5184887. 37	–	–	–	0.10	–
–	4974251. 74	5184886. 52	–	–	–	0.10	–
–	4974252. 37	5184867. 32	–	–	–	0.10	–
–	4974278. 82	5184868. 18	–	–	–	0.10	–

2. Сведения о частях границ уточняемого земельного участка с кадастровым номером 90:12:090601:774

Обозначение части границ		Горизонтальное проложение (S), м	Описание прохождения части границ	Отметка о наличии земельного спора о местоположении границ земельного участка
от т.	до т.			
1	2	3	4	5
–	–	–	–	–

3. Общие сведения об уточняемом земельном участке с кадастровым номером 90:12:090601:774

№ п/п	Наименование характеристики земельного участка	Значение характеристики
1	2	3
1	Адрес земельного участка	Крым Респ, Симферопольский р-н, Дзержинец снт, 15 уч
	Местоположение земельного участка (при отсутствии присвоенного адреса)	–
	Дополнительные сведения о местоположении земельного участка	–
2	Площадь земельного участка ± величина погрешности определения площади ($P \pm \Delta P$), м ²	–
3	Формула, примененная для расчета предельной допустимой погрешности определения площади земельного участка (ΔP), м ²	–

4	Площадь земельного участка согласно сведениям Единого государственного реестра недвижимости ($P_{\text{кад}}$), м^2	508
5	Оценка расхождения P и $P_{\text{кад}}$ ($P - P_{\text{кад}}$), м^2	—
6	Предельный минимальный и максимальный размеры земельного участка ($P_{\text{мин}}$ и $P_{\text{макс}}$), м^2	—
7	Кадастровый или иной номер (обозначение) здания, сооружения, объекта незавершенного строительства, расположенного на земельном участке	—
8	Иные сведения	—

Сведения об уточняемых земельных участках

1. Сведения о характерных точках границы уточняемого земельного участка с кадастровым номером 90:12:090601:779

Зона №

Обозначение характерных точек границ	Существующие координаты, м		Уточненные координаты, м		Метод определения координат	Средняя квадратическая погрешность определения координат характерной точки (Mt), м	Формулы, примененные для расчета средней квадратической погрешности определения координат характерной точки (Mt), м
	X	Y	X	Y			
1	2	3	4	5	6	7	8
–	4974371. 98	5185745. 76	–	–	–	0.20	–
–	4974373. 42	5185770. 74	–	–	–	0.20	–
–	4974353. 43	5185771. 79	–	–	–	0.20	–
–	4974352. 01	5185746. 83	–	–	–	0.20	–
–	4974371. 98	5185745. 76	–	–	–	0.20	–

2. Сведения о частях границ уточняемого земельного участка с кадастровым номером 90:12:090601:779

Обозначение части границ		Горизонтальное проложение (S), м	Описание прохождения части границ	Отметка о наличии земельного спора о местоположении границ земельного участка
от т.	до т.			
1	2	3	4	5
–	–	–	–	–

3. Общие сведения об уточняемом земельном участке с кадастровым номером 90:12:090601:779

№ п/п	Наименование характеристики земельного участка	Значение характеристики
1	2	3
1	Адрес земельного участка	Крым Респ, Симферопольский р-н, Дзержинец снт, 364 уч
	Местоположение земельного участка (при отсутствии присвоенного адреса)	–
	Дополнительные сведения о местоположении земельного участка	–
2	Площадь земельного участка ± величина погрешности определения площади ($P \pm \Delta P$), м ²	–
3	Формула, примененная для расчета предельной допустимой погрешности определения площади земельного участка (ΔP), м ²	–

4	Площадь земельного участка согласно сведениям Единого государственного реестра недвижимости ($P_{\text{кад}}$), м^2	500
5	Оценка расхождения P и $P_{\text{кад}}$ ($P - P_{\text{кад}}$), м^2	—
6	Предельный минимальный и максимальный размеры земельного участка ($P_{\text{мин}}$ и $P_{\text{макс}}$), м^2	—
7	Кадастровый или иной номер (обозначение) здания, сооружения, объекта незавершенного строительства, расположенного на земельном участке	—
8	Иные сведения	—

Сведения об уточняемых земельных участках

1. Сведения о характерных точках границы уточняемого земельного участка с кадастровым номером 90:12:090601:78

Зона №

Обозначение характерных точек границ	Существующие координаты, м		Уточненные координаты, м		Метод определения координат	Средняя квадратическая погрешность определения координат характерной точки (Mt), м	Формулы, примененные для расчета средней квадратической погрешности определения координат характерной точки (Mt), м
	X	Y	X	Y			
1	2	3	4	5	6	7	8
–	4974433. 68	5184771. 42	–	–	–	0.10	–
–	4974433. 95	5184752. 53	–	–	–	0.10	–
–	4974459. 38	5184753. 31	–	–	–	0.10	–
–	4974459. 06	5184772. 31	–	–	–	0.10	–
–	4974433. 68	5184771. 42	–	–	–	0.10	–

2. Сведения о частях границ уточняемого земельного участка с кадастровым номером 90:12:090601:78

Обозначение части границ		Горизонтальное проложение (S), м	Описание прохождения части границ	Отметка о наличии земельного спора о местоположении границ земельного участка
от т.	до т.			
1	2	3	4	5
–	–	–	–	–

3. Общие сведения об уточняемом земельном участке с кадастровым номером 90:12:090601:78

№ п/п	Наименование характеристики земельного участка	Значение характеристики
1	2	3
1	Адрес земельного участка	Крым Респ, Симферопольский р-н, Дзержинец снт, 177 уч
	Местоположение земельного участка (при отсутствии присвоенного адреса)	–
	Дополнительные сведения о местоположении земельного участка	–
2	Площадь земельного участка ± величина погрешности определения площади ($P \pm \Delta P$), м ²	–
3	Формула, примененная для расчета предельной допустимой погрешности определения площади земельного участка (ΔP), м ²	–

4	Площадь земельного участка согласно сведениям Единого государственного реестра недвижимости ($P_{\text{кад}}$), м^2	482
5	Оценка расхождения P и $P_{\text{кад}}$ ($P - P_{\text{кад}}$), м^2	—
6	Предельный минимальный и максимальный размеры земельного участка ($P_{\text{мин}}$ и $P_{\text{макс}}$), м^2	—
7	Кадастровый или иной номер (обозначение) здания, сооружения, объекта незавершенного строительства, расположенного на земельном участке	—
8	Иные сведения	—

Сведения об уточняемых земельных участках

1. Сведения о характерных точках границы уточняемого земельного участка с кадастровым номером 90:12:090601:782

Зона №

Обозначение характерных точек границ	Существующие координаты, м		Уточненные координаты, м		Метод определения координат	Средняя квадратическая погрешность определения координат характерной точки (Mt), м	Формулы, примененные для расчета средней квадратической погрешности определения координат характерной точки (Mt), м
	X	Y	X	Y			
1	2	3	4	5	6	7	8
–	4974325. 26	5185950. 91	–	–	–	0.20	–
–	4974323. 64	5185925. 96	–	–	–	0.20	–
–	4974343. 60	5185924. 66	–	–	–	0.20	–
–	4974345. 22	5185949. 61	–	–	–	0.20	–
–	4974325. 26	5185950. 91	–	–	–	0.20	–

2. Сведения о частях границ уточняемого земельного участка с кадастровым номером 90:12:090601:782

Обозначение части границ		Горизонтальное проложение (S), м	Описание прохождения части границ	Отметка о наличии земельного спора о местоположении границ земельного участка
от т.	до т.			
1	2	3	4	5
–	–	–	–	–

3. Общие сведения об уточняемом земельном участке с кадастровым номером 90:12:090601:782

№ п/п	Наименование характеристики земельного участка	Значение характеристики
1	2	3
1	Адрес земельного участка	Крым Респ, Симферопольский р-н, Дзержинец снт, 491 уч
	Местоположение земельного участка (при отсутствии присвоенного адреса)	–
	Дополнительные сведения о местоположении земельного участка	–
2	Площадь земельного участка ± величина погрешности определения площади ($P \pm \Delta P$), м ²	–
3	Формула, примененная для расчета предельной допустимой погрешности определения площади земельного участка (ΔP), м ²	–

4	Площадь земельного участка согласно сведениям Единого государственного реестра недвижимости ($P_{\text{кад}}$), м^2	500
5	Оценка расхождения P и $P_{\text{кад}}$ ($P - P_{\text{кад}}$), м^2	—
6	Предельный минимальный и максимальный размеры земельного участка ($P_{\text{мин}}$ и $P_{\text{макс}}$), м^2	—
7	Кадастровый или иной номер (обозначение) здания, сооружения, объекта незавершенного строительства, расположенного на земельном участке	—
8	Иные сведения	—

Сведения об уточняемых земельных участках

1. Сведения о характерных точках границы уточняемого земельного участка с кадастровым номером 90:12:090601:785

Зона №

Обозначение характерных точек границ	Существующие координаты, м		Уточненные координаты, м		Метод определения координат	Средняя квадратическая погрешность определения координат характерной точки (Mt), м	Формулы, примененные для расчета средней квадратической погрешности определения координат характерной точки (Mt), м
	X	Y	X	Y			
1	2	3	4	5	6	7	8
–	4974147. 50	5185993. 38	–	–	–	0.20	–
–	4974146. 10	5185968. 49	–	–	–	0.20	–
–	4974166. 18	5185967. 18	–	–	–	0.20	–
–	4974167. 50	5185991. 94	–	–	–	0.20	–
–	4974147. 50	5185993. 38	–	–	–	0.20	–

2. Сведения о частях границ уточняемого земельного участка с кадастровым номером 90:12:090601:785

Обозначение части границ		Горизонтальное проложение (S), м	Описание прохождения части границ	Отметка о наличии земельного спора о местоположении границ земельного участка
от т.	до т.			
1	2	3	4	5
–	–	–	–	–

3. Общие сведения об уточняемом земельном участке с кадастровым номером 90:12:090601:785

№ п/п	Наименование характеристики земельного участка	Значение характеристики
1	2	3
1	Адрес земельного участка	Крым Респ, Симферопольский р-н, Дзержинец снт, 505 уч
	Местоположение земельного участка (при отсутствии присвоенного адреса)	–
	Дополнительные сведения о местоположении земельного участка	–
2	Площадь земельного участка ± величина погрешности определения площади ($P \pm \Delta P$), м ²	–
3	Формула, примененная для расчета предельной допустимой погрешности определения площади земельного участка (ΔP), м ²	–

4	Площадь земельного участка согласно сведениям Единого государственного реестра недвижимости ($P_{\text{кад}}$), м^2	499
5	Оценка расхождения P и $P_{\text{кад}}$ ($P - P_{\text{кад}}$), м^2	—
6	Предельный минимальный и максимальный размеры земельного участка ($P_{\text{мин}}$ и $P_{\text{макс}}$), м^2	—
7	Кадастровый или иной номер (обозначение) здания, сооружения, объекта незавершенного строительства, расположенного на земельном участке	—
8	Иные сведения	—

Сведения об уточняемых земельных участках

1. Сведения о характерных точках границы уточняемого земельного участка с кадастровым номером 90:12:090601:786

Зона №

Обозначение характерных точек границ	Существующие координаты, м		Уточненные координаты, м		Метод определения координат	Средняя квадратическая погрешность определения координат характерной точки (Mt), м	Формулы, примененные для расчета средней квадратической погрешности определения координат характерной точки (Mt), м
	X	Y	X	Y			
1	2	3	4	5	6	7	8
–	4974407. 14	5184613. 23	–	–	–	–	–
–	4974407. 80	5184594. 24	–	–	–	–	–
–	4974432. 91	5184595. 13	–	–	–	–	–
–	4974432. 32	5184614. 12	–	–	–	–	–
–	4974407. 14	5184613. 23	–	–	–	–	–

2. Сведения о частях границ уточняемого земельного участка с кадастровым номером 90:12:090601:786

Обозначение части границ		Горизонтальное проложение (S), м	Описание прохождения части границ	Отметка о наличии земельного спора о местоположении границ земельного участка
от т.	до т.			
1	2	3	4	5
–	–	–	–	–

3. Общие сведения об уточняемом земельном участке с кадастровым номером 90:12:090601:786

№ п/п	Наименование характеристики земельного участка	Значение характеристики
1	2	3
1	Адрес земельного участка	Крым Респ, Симферопольский р-н, Дзержинец снт, 141 уч
	Местоположение земельного участка (при отсутствии присвоенного адреса)	–
	Дополнительные сведения о местоположении земельного участка	–
2	Площадь земельного участка ± величина погрешности определения площади ($P \pm \Delta P$), м ²	–
3	Формула, примененная для расчета предельной допустимой погрешности определения площади земельного участка (ΔP), м ²	–

4	Площадь земельного участка согласно сведениям Единого государственного реестра недвижимости ($P_{\text{кад}}$), м^2	478
5	Оценка расхождения P и $P_{\text{кад}}$ ($P - P_{\text{кад}}$), м^2	—
6	Предельный минимальный и максимальный размеры земельного участка ($P_{\text{мин}}$ и $P_{\text{макс}}$), м^2	—
7	Кадастровый или иной номер (обозначение) здания, сооружения, объекта незавершенного строительства, расположенного на земельном участке	—
8	Иные сведения	—

Сведения об уточняемых земельных участках

1. Сведения о характерных точках границы уточняемого земельного участка с кадастровым номером 90:12:090601:788

Зона №

Обозначение характерных точек границ	Существующие координаты, м		Уточненные координаты, м		Метод определения координат	Средняя квадратическая погрешность определения координат характерной точки (Mt), м	Формулы, примененные для расчета средней квадратической погрешности определения координат характерной точки (Mt), м
	X	Y	X	Y			
1	2	3	4	5	6	7	8
–	4974382. 13	5184612. 35	–	–	–	0.20	–
–	4974382. 79	5184593. 36	–	–	–	0.20	–
–	4974407. 80	5184594. 23	–	–	–	0.20	–
–	4974407. 14	5184613. 22	–	–	–	0.20	–
–	4974382. 13	5184612. 35	–	–	–	0.20	–

2. Сведения о частях границ уточняемого земельного участка с кадастровым номером 90:12:090601:788

Обозначение части границ		Горизонтальное проложение (S), м	Описание прохождения части границ	Отметка о наличии земельного спора о местоположении границ земельного участка
от т.	до т.			
1	2	3	4	5
–	–	–	–	–

3. Общие сведения об уточняемом земельном участке с кадастровым номером 90:12:090601:788

№ п/п	Наименование характеристики земельного участка	Значение характеристики
1	2	3
1	Адрес земельного участка	Крым Респ, Симферопольский р-н, Дзержинец снт, 113 уч
	Местоположение земельного участка (при отсутствии присвоенного адреса)	–
	Дополнительные сведения о местоположении земельного участка	–
2	Площадь земельного участка ± величина погрешности определения площади ($P \pm \Delta P$), м ²	–
3	Формула, примененная для расчета предельной допустимой погрешности определения площади земельного участка (ΔP), м ²	–

4	Площадь земельного участка согласно сведениям Единого государственного реестра недвижимости ($P_{\text{кад}}$), м^2	475
5	Оценка расхождения P и $P_{\text{кад}}$ ($P - P_{\text{кад}}$), м^2	—
6	Предельный минимальный и максимальный размеры земельного участка ($P_{\text{мин}}$ и $P_{\text{макс}}$), м^2	—
7	Кадастровый или иной номер (обозначение) здания, сооружения, объекта незавершенного строительства, расположенного на земельном участке	—
8	Иные сведения	—

Сведения об уточняемых земельных участках

1. Сведения о характерных точках границы уточняемого земельного участка с кадастровым номером 90:12:090601:789

Зона №

Обозначение характерных точек границ	Существующие координаты, м		Уточненные координаты, м		Метод определения координат	Средняя квадратическая погрешность определения координат характерной точки (Mt), м	Формулы, примененные для расчета средней квадратической погрешности определения координат характерной точки (Mt), м
	X	Y	X	Y			
1	2	3	4	5	6	7	8
–	4974209. 77	5186020. 24	–	–	–	0.20	–
–	4974230. 01	5186019. 22	–	–	–	0.20	–
–	4974233. 09	5186068. 60	–	–	–	0.20	–
–	4974212. 63	5186069. 84	–	–	–	0.20	–
–	4974209. 77	5186020. 24	–	–	–	0.20	–

2. Сведения о частях границ уточняемого земельного участка с кадастровым номером 90:12:090601:789

Обозначение части границ		Горизонтальное проложение (S), м	Описание прохождения части границ	Отметка о наличии земельного спора о местоположении границ земельного участка
от т.	до т.			
1	2	3	4	5
–	–	–	–	–

3. Общие сведения об уточняемом земельном участке с кадастровым номером 90:12:090601:789

№ п/п	Наименование характеристики земельного участка	Значение характеристики
1	2	3
1	Адрес земельного участка	Крым Респ, Симферопольский р-н, Дзержинец снт, 534-537 уч
	Местоположение земельного участка (при отсутствии присвоенного адреса)	–
	Дополнительные сведения о местоположении земельного участка	–
2	Площадь земельного участка ± величина погрешности определения площади ($P \pm \Delta P$), м ²	–
3	Формула, примененная для расчета предельной допустимой погрешности определения площади земельного участка (ΔP), м ²	–

4	Площадь земельного участка согласно сведениям Единого государственного реестра недвижимости ($P_{\text{кад}}$), м^2	1010
5	Оценка расхождения P и $P_{\text{кад}}$ ($P - P_{\text{кад}}$), м^2	—
6	Предельный минимальный и максимальный размеры земельного участка ($P_{\text{мин}}$ и $P_{\text{макс}}$), м^2	—
7	Кадастровый или иной номер (обозначение) здания, сооружения, объекта незавершенного строительства, расположенного на земельном участке	—
8	Иные сведения	—

Сведения об уточняемых земельных участках

1. Сведения о характерных точках границы уточняемого земельного участка с кадастровым номером 90:12:090601:79

Зона №

Обозначение характерных точек границ	Существующие координаты, м		Уточненные координаты, м		Метод определения координат	Средняя квадратическая погрешность определения координат характерной точки (Mt), м	Формулы, примененные для расчета средней квадратической погрешности определения координат характерной точки (Mt), м
	X	Y	X	Y			
1	2	3	4	5	6	7	8
–	4974233. 20	5186074. 93	–	–	–	0.10	–
–	4974234. 04	5186099. 92	–	–	–	0.10	–
–	4974214. 07	5186100. 99	–	–	–	0.10	–
–	4974213. 21	5186075. 60	–	–	–	0.10	–
–	4974233. 20	5186074. 93	–	–	–	0.10	–

2. Сведения о частях границ уточняемого земельного участка с кадастровым номером 90:12:090601:79

Обозначение части границ		Горизонтальное проложение (S), м	Описание прохождения части границ	Отметка о наличии земельного спора о местоположении границ земельного участка
от т.	до т.			
1	2	3	4	5
–	–	25.00	–	–
–	–	20.00	–	–
–	–	25.40	–	–
–	–	20.00	–	–

3. Общие сведения об уточняемом земельном участке с кадастровым номером 90:12:090601:79

№ п/п	Наименование характеристики земельного участка	Значение характеристики
1	2	3
1	Адрес земельного участка	Крым Респ, Симферопольский р-н, Держинец снт, Восточная ул, 6 уч
	Местоположение земельного участка (при отсутствии присвоенного адреса)	–
	Дополнительные сведения о местоположении земельного участка	–
2	Площадь земельного участка ± величина погрешности определения площади ($P \pm \Delta P$), м ²	–
3	Формула, примененная для расчета	–

	предельной допустимой погрешности определения площади земельного участка (ΔP), м ²	
4	Площадь земельного участка согласно сведениям Единого государственного реестра недвижимости ($P_{\text{кад}}$), м ²	504
5	Оценка расхождения P и $P_{\text{кад}}$ ($P - P_{\text{кад}}$), м ²	—
6	Предельный минимальный и максимальный размеры земельного участка ($P_{\text{мин}}$ и $P_{\text{макс}}$), м ²	—
7	Кадастровый или иной номер (обозначение) здания, сооружения, объекта незавершенного строительства, расположенного на земельном участке	—
8	Иные сведения	—

Сведения об уточняемых земельных участках

1. Сведения о характерных точках границы уточняемого земельного участка с кадастровым номером 90:12:090601:792

Зона №

Обозначение характерных точек границ	Существующие координаты, м		Уточненные координаты, м		Метод определения координат	Средняя квадратическая погрешность определения координат характерной точки (Mt), м	Формулы, примененные для расчета средней квадратической погрешности определения координат характерной точки (Mt), м
	X	Y	X	Y			
1	2	3	4	5	6	7	8
–	4974082. 52	5185347. 51	–	–	–	0.20	–
–	4974084. 17	5185372. 36	–	–	–	0.20	–
–	4974064. 43	5185373. 92	–	–	–	0.20	–
–	4974062. 35	5185349. 21	–	–	–	0.20	–
–	4974082. 52	5185347. 51	–	–	–	0.20	–

2. Сведения о частях границ уточняемого земельного участка с кадастровым номером 90:12:090601:792

Обозначение части границ		Горизонтальное проложение (S), м	Описание прохождения части границ	Отметка о наличии земельного спора о местоположении границ земельного участка
от т.	до т.			
1	2	3	4	5
–	–	–	–	–

3. Общие сведения об уточняемом земельном участке с кадастровым номером 90:12:090601:792

№ п/п	Наименование характеристики земельного участка	Значение характеристики
1	2	3
1	Адрес земельного участка	Крым Респ, Симферопольский р-н, Дзержинец снт, 26 уч
	Местоположение земельного участка (при отсутствии присвоенного адреса)	–
	Дополнительные сведения о местоположении земельного участка	–
2	Площадь земельного участка ± величина погрешности определения площади ($P \pm \Delta P$), м ²	–
3	Формула, примененная для расчета предельной допустимой погрешности определения площади земельного участка (ΔP), м ²	–

4	Площадь земельного участка согласно сведениям Единого государственного реестра недвижимости ($P_{\text{кад}}$), м^2	498
5	Оценка расхождения P и $P_{\text{кад}}$ ($P - P_{\text{кад}}$), м^2	—
6	Предельный минимальный и максимальный размеры земельного участка ($P_{\text{мин}}$ и $P_{\text{макс}}$), м^2	—
7	Кадастровый или иной номер (обозначение) здания, сооружения, объекта незавершенного строительства, расположенного на земельном участке	—
8	Иные сведения	—

Сведения об уточняемых земельных участках

1. Сведения о характерных точках границы уточняемого земельного участка с кадастровым номером 90:12:090601:794

Зона №

Обозначение характерных точек границ	Существующие координаты, м		Уточненные координаты, м		Метод определения координат	Средняя квадратическая погрешность определения координат характерной точки (Mt), м	Формулы, примененные для расчета средней квадратической погрешности определения координат характерной точки (Mt), м
	X	Y	X	Y			
1	2	3	4	5	6	7	8
–	4974040. 73	5185887. 66	–	–	–	0.20	–
–	4974060. 81	5185886. 38	–	–	–	0.20	–
–	4974062. 49	5185911. 13	–	–	–	0.20	–
–	4974042. 37	5185912. 27	–	–	–	0.20	–
–	4974040. 73	5185887. 66	–	–	–	0.20	–

2. Сведения о частях границ уточняемого земельного участка с кадастровым номером 90:12:090601:794

Обозначение части границ		Горизонтальное проложение (S), м	Описание прохождения части границ	Отметка о наличии земельного спора о местоположении границ земельного участка
от т.	до т.			
1	2	3	4	5
–	–	–	–	–

3. Общие сведения об уточняемом земельном участке с кадастровым номером 90:12:090601:794

№ п/п	Наименование характеристики земельного участка	Значение характеристики
1	2	3
1	Адрес земельного участка	Крым Респ, Симферопольский р-н, Дзержинец снт, 467 уч
	Местоположение земельного участка (при отсутствии присвоенного адреса)	–
	Дополнительные сведения о местоположении земельного участка	–
2	Площадь земельного участка ± величина погрешности определения площади ($P \pm \Delta P$), м ²	–
3	Формула, примененная для расчета предельной допустимой погрешности определения площади земельного участка (ΔP), м ²	–

4	Площадь земельного участка согласно сведениям Единого государственного реестра недвижимости ($P_{\text{кад}}$), м^2	498
5	Оценка расхождения P и $P_{\text{кад}}$ ($P - P_{\text{кад}}$), м^2	—
6	Предельный минимальный и максимальный размеры земельного участка ($P_{\text{мин}}$ и $P_{\text{макс}}$), м^2	—
7	Кадастровый или иной номер (обозначение) здания, сооружения, объекта незавершенного строительства, расположенного на земельном участке	—
8	Иные сведения	—

Сведения об уточняемых земельных участках

1. Сведения о характерных точках границы уточняемого земельного участка с кадастровым номером 90:12:090601:795

Зона №

Обозначение характерных точек границ	Существующие координаты, м		Уточненные координаты, м		Метод определения координат	Средняя квадратическая погрешность определения координат характерной точки (Mt), м	Формулы, примененные для расчета средней квадратической погрешности определения координат характерной точки (Mt), м
	X	Y	X	Y			
1	2	3	4	5	6	7	8
–	4974373. 69	5184811. 22	–	–	–	0.10	–
–	4974374. 19	5184792. 12	–	–	–	0.10	–
–	4974399. 58	5184792. 88	–	–	–	0.10	–
–	4974399. 11	5184811. 99	–	–	–	0.10	–
–	4974373. 69	5184811. 22	–	–	–	0.10	–

2. Сведения о частях границ уточняемого земельного участка с кадастровым номером 90:12:090601:795

Обозначение части границ		Горизонтальное проложение (S), м	Описание прохождения части границ	Отметка о наличии земельного спора о местоположении границ земельного участка
от т.	до т.			
1	2	3	4	5
–	–	–	–	–

3. Общие сведения об уточняемом земельном участке с кадастровым номером 90:12:090601:795

№ п/п	Наименование характеристики земельного участка	Значение характеристики
1	2	3
1	Адрес земельного участка	Крым Респ, Симферопольский р-н, Дзержинец снт, 123 уч
	Местоположение земельного участка (при отсутствии присвоенного адреса)	–
	Дополнительные сведения о местоположении земельного участка	–
2	Площадь земельного участка ± величина погрешности определения площади ($P \pm \Delta P$), м ²	–
3	Формула, примененная для расчета предельной допустимой погрешности определения площади земельного участка (ΔP), м ²	–

4	Площадь земельного участка согласно сведениям Единого государственного реестра недвижимости ($P_{\text{кад}}$), м^2	486
5	Оценка расхождения P и $P_{\text{кад}}$ ($P - P_{\text{кад}}$), м^2	—
6	Предельный минимальный и максимальный размеры земельного участка ($P_{\text{мин}}$ и $P_{\text{макс}}$), м^2	—
7	Кадастровый или иной номер (обозначение) здания, сооружения, объекта незавершенного строительства, расположенного на земельном участке	—
8	Иные сведения	—

Сведения об уточняемых земельных участках

1. Сведения о характерных точках границы уточняемого земельного участка с кадастровым номером 90:12:090601:796

Зона №

Обозначение характерных точек границ	Существующие координаты, м		Уточненные координаты, м		Метод определения координат	Средняя квадратическая погрешность определения координат характерной точки (Mt), м	Формулы, примененные для расчета средней квадратической погрешности определения координат характерной точки (Mt), м
	X	Y	X	Y			
1	2	3	4	5	6	7	8
–	4974279. 39	5184825. 30	–	–	–	0.20	–
–	4974278. 81	5184844. 59	–	–	–	0.20	–
–	4974252. 43	5184843. 74	–	–	–	0.20	–
–	4974252. 93	5184824. 61	–	–	–	0.20	–
–	4974279. 39	5184825. 30	–	–	–	0.20	–

2. Сведения о частях границ уточняемого земельного участка с кадастровым номером 90:12:090601:796

Обозначение части границ		Горизонтальное проложение (S), м	Описание прохождения части границ	Отметка о наличии земельного спора о местоположении границ земельного участка
от т.	до т.			
1	2	3	4	5
–	–	–	–	–

3. Общие сведения об уточняемом земельном участке с кадастровым номером 90:12:090601:796

№ п/п	Наименование характеристики земельного участка	Значение характеристики
1	2	3
1	Адрес земельного участка	Крым Респ, Симферопольский р-н, Дзержинец снт, 13 уч
	Местоположение земельного участка (при отсутствии присвоенного адреса)	–
	Дополнительные сведения о местоположении земельного участка	–
2	Площадь земельного участка ± величина погрешности определения площади ($P \pm \Delta P$), м ²	–
3	Формула, примененная для расчета предельной допустимой погрешности определения площади земельного участка (ΔP), м ²	–

4	Площадь земельного участка согласно сведениям Единого государственного реестра недвижимости ($P_{\text{кад}}$), м^2	508
5	Оценка расхождения P и $P_{\text{кад}}$ ($P - P_{\text{кад}}$), м^2	—
6	Предельный минимальный и максимальный размеры земельного участка ($P_{\text{мин}}$ и $P_{\text{макс}}$), м^2	—
7	Кадастровый или иной номер (обозначение) здания, сооружения, объекта незавершенного строительства, расположенного на земельном участке	—
8	Иные сведения	—

Сведения об уточняемых земельных участках

1. Сведения о характерных точках границы уточняемого земельного участка с кадастровым номером 90:12:090601:8

Зона №

Обозначение характерных точек границ	Существующие координаты, м		Уточненные координаты, м		Метод определения координат	Средняя квадратическая погрешность определения координат характерной точки (Mt), м	Формулы, примененные для расчета средней квадратической погрешности определения координат характерной точки (Mt), м
	X	Y	X	Y			
1	2	3	4	5	6	7	8
–	4973910.89	5185753.67	–	–	–	0.10	–
–	4973913.22	5185778.23	–	–	–	0.10	–
–	4973913.18	5185783.44	–	–	–	0.10	–
–	4973900.67	5185784.94	–	–	–	0.10	–
–	4973894.71	5185771.34	–	–	–	0.10	–
–	4973889.40	5185757.94	–	–	–	0.10	–
–	4973894.65	5185755.08	–	–	–	0.10	–
–	4973910.89	5185753.67	–	–	–	0.10	–

2. Сведения о частях границ уточняемого земельного участка с кадастровым номером 90:12:090601:8

Обозначение части границ		Горизонтальное проложение (S), м	Описание прохождения части границ	Отметка о наличии земельного спора о местоположении границ земельного участка
от т.	до т.			
1	2	3	4	5
–	–	–	–	–

3. Общие сведения об уточняемом земельном участке с кадастровым номером 90:12:090601:8

№ п/п	Наименование характеристики земельного участка	Значение характеристики
1	2	3
1	Адрес земельного участка	Крым Респ, Симферопольский р-н, Мирное с, СПК Держинец снт, 2 уч
	Местоположение земельного участка (при отсутствии присвоенного адреса)	–
	Дополнительные сведения о местоположении земельного участка	–
2	Площадь земельного участка ±	–

	величина погрешности определения площади ($P \pm \Delta P$), м ²	
3	Формула, примененная для расчета предельной допустимой погрешности определения площади земельного участка (ΔP), м ²	—
4	Площадь земельного участка согласно сведениям Единого государственного реестра недвижимости ($P_{\text{кад}}$), м ²	532
5	Оценка расхождения P и $P_{\text{кад}}$ ($P - P_{\text{кад}}$), м ²	—
6	Предельный минимальный и максимальный размеры земельного участка ($P_{\text{мин}}$ и $P_{\text{макс}}$), м ²	—
7	Кадастровый или иной номер (обозначение) здания, сооружения, объекта незавершенного строительства, расположенного на земельном участке	—
8	Иные сведения	—

Сведения об уточняемых земельных участках

1. Сведения о характерных точках границы уточняемого земельного участка с кадастровым номером 90:12:090601:801

Зона №

Обозначение характерных точек границ	Существующие координаты, м		Уточненные координаты, м		Метод определения координат	Средняя квадратическая погрешность определения координат характерной точки (Mt), м	Формулы, примененные для расчета средней квадратической погрешности определения координат характерной точки (Mt), м
	X	Y	X	Y			
1	2	3	4	5	6	7	8
–	4974246. 71	5185000. 80	–	–	–	0.20	–
–	4974247. 38	5184981. 77	–	–	–	0.20	–
–	4974273. 84	5184982. 65	–	–	–	0.20	–
–	4974273. 17	5185001. 83	–	–	–	0.20	–
–	4974246. 71	5185000. 80	–	–	–	0.20	–

2. Сведения о частях границ уточняемого земельного участка с кадастровым номером 90:12:090601:801

Обозначение части границ		Горизонтальное проложение (S), м	Описание прохождения части границ	Отметка о наличии земельного спора о местоположении границ земельного участка
от т.	до т.			
1	2	3	4	5
–	–	–	–	–

3. Общие сведения об уточняемом земельном участке с кадастровым номером 90:12:090601:801

№ п/п	Наименование характеристики земельного участка	Значение характеристики
1	2	3
1	Адрес земельного участка	Крым Респ, Симферопольский р-н, Дзержинец СПК, 41 уч
	Местоположение земельного участка (при отсутствии присвоенного адреса)	–
	Дополнительные сведения о местоположении земельного участка	–
2	Площадь земельного участка ± величина погрешности определения площади ($P \pm \Delta P$), м ²	–
3	Формула, примененная для расчета предельной допустимой погрешности определения площади земельного участка (ΔP), м ²	–

4	Площадь земельного участка согласно сведениям Единого государственного реестра недвижимости ($P_{\text{кад}}$), м^2	506
5	Оценка расхождения P и $P_{\text{кад}}$ ($P - P_{\text{кад}}$), м^2	—
6	Предельный минимальный и максимальный размеры земельного участка ($P_{\text{мин}}$ и $P_{\text{макс}}$), м^2	—
7	Кадастровый или иной номер (обозначение) здания, сооружения, объекта незавершенного строительства, расположенного на земельном участке	—
8	Иные сведения	—

Сведения об уточняемых земельных участках

1. Сведения о характерных точках границы уточняемого земельного участка с кадастровым номером 90:12:090601:803

Зона №

Обозначение характерных точек границ	Существующие координаты, м		Уточненные координаты, м		Метод определения координат	Средняя квадратическая погрешность определения координат характерной точки (Mt), м	Формулы, примененные для расчета средней квадратической погрешности определения координат характерной точки (Mt), м
	X	Y	X	Y			
1	2	3	4	5	6	7	8
–	4974193.05	5185534.25	–	–	–	0.20	–
–	4974194.73	5185559.20	–	–	–	0.20	–
–	4974218.67	5185557.59	–	–	–	0.20	–
–	4974217.00	5185532.65	–	–	–	0.20	–
–	4974193.05	5185534.25	–	–	–	0.20	–

2. Сведения о частях границ уточняемого земельного участка с кадастровым номером 90:12:090601:803

Обозначение части границ		Горизонтальное проложение (S), м	Описание прохождения части границ	Отметка о наличии земельного спора о местоположении границ земельного участка
от т.	до т.			
1	2	3	4	5
–	–	–	–	–

3. Общие сведения об уточняемом земельном участке с кадастровым номером 90:12:090601:803

№ п/п	Наименование характеристики земельного участка	Значение характеристики
1	2	3
1	Адрес земельного участка	Крым Респ, Симферопольский р-н, Дзержинец снт, 166 уч
	Местоположение земельного участка (при отсутствии присвоенного адреса)	–
	Дополнительные сведения о местоположении земельного участка	–
2	Площадь земельного участка ± величина погрешности определения площади ($P \pm \Delta P$), м ²	–
3	Формула, примененная для расчета предельной допустимой погрешности определения площади земельного участка (ΔP), м ²	–

4	Площадь земельного участка согласно сведениям Единого государственного реестра недвижимости ($P_{\text{кад}}$), м^2	600
5	Оценка расхождения P и $P_{\text{кад}}$ ($P - P_{\text{кад}}$), м^2	—
6	Предельный минимальный и максимальный размеры земельного участка ($P_{\text{мин}}$ и $P_{\text{макс}}$), м^2	—
7	Кадастровый или иной номер (обозначение) здания, сооружения, объекта незавершенного строительства, расположенного на земельном участке	—
8	Иные сведения	—

Сведения об уточняемых земельных участках

1. Сведения о характерных точках границы уточняемого земельного участка с кадастровым номером 90:12:090601:809

Зона №

Обозначение характерных точек границ	Существующие координаты, м		Уточненные координаты, м		Метод определения координат	Средняя квадратическая погрешность определения координат характерной точки (Mt), м	Формулы, примененные для расчета средней квадратической погрешности определения координат характерной точки (Mt), м
	X	Y	X	Y			
1	2	3	4	5	6	7	8
–	4974138. 62	5185568. 49	–	–	–	0.20	–
–	4974140. 29	5185593. 35	–	–	–	0.20	–
–	4974120. 30	5185595. 25	–	–	–	0.20	–
–	4974118. 70	5185570. 30	–	–	–	0.20	–
–	4974138. 62	5185568. 49	–	–	–	0.20	–

2. Сведения о частях границ уточняемого земельного участка с кадастровым номером 90:12:090601:809

Обозначение части границ		Горизонтальное проложение (S), м	Описание прохождения части границ	Отметка о наличии земельного спора о местоположении границ земельного участка
от т.	до т.			
1	2	3	4	5
–	–	–	–	–

3. Общие сведения об уточняемом земельном участке с кадастровым номером 90:12:090601:809

№ п/п	Наименование характеристики земельного участка	Значение характеристики
1	2	3
1	Адрес земельного участка	Крым Респ, Симферопольский р-н, Дзержинец снт, 193 уч
	Местоположение земельного участка (при отсутствии присвоенного адреса)	–
	Дополнительные сведения о местоположении земельного участка	–
2	Площадь земельного участка ± величина погрешности определения площади ($P \pm \Delta P$), м ²	–
3	Формула, примененная для расчета предельной допустимой погрешности определения площади земельного участка (ΔP), м ²	–

4	Площадь земельного участка согласно сведениям Единого государственного реестра недвижимости ($P_{\text{кад}}$), м^2	500
5	Оценка расхождения P и $P_{\text{кад}}$ ($P - P_{\text{кад}}$), м^2	—
6	Предельный минимальный и максимальный размеры земельного участка ($P_{\text{мин}}$ и $P_{\text{макс}}$), м^2	—
7	Кадастровый или иной номер (обозначение) здания, сооружения, объекта незавершенного строительства, расположенного на земельном участке	—
8	Иные сведения	—

Сведения об уточняемых земельных участках

1. Сведения о характерных точках границы уточняемого земельного участка с кадастровым номером 90:12:090601:815

Зона №

Обозначение характерных точек границ	Существующие координаты, м		Уточненные координаты, м		Метод определения координат	Средняя квадратическая погрешность определения координат характерной точки (Mt), м	Формулы, примененные для расчета средней квадратической погрешности определения координат характерной точки (Mt), м
	X	Y	X	Y			
1	2	3	4	5	6	7	8
–	4974362. 69	5185608. 47	–	–	–	0.20	–
–	4974382. 62	5185606. 84	–	–	–	0.20	–
–	4974384. 64	5185631. 66	–	–	–	0.20	–
–	4974364. 66	5185633. 38	–	–	–	0.20	–
–	4974362. 69	5185608. 47	–	–	–	0.20	–

2. Сведения о частях границ уточняемого земельного участка с кадастровым номером 90:12:090601:815

Обозначение части границ		Горизонтальное проложение (S), м	Описание прохождения части границ	Отметка о наличии земельного спора о местоположении границ земельного участка
от т.	до т.			
1	2	3	4	5
–	–	–	–	–

3. Общие сведения об уточняемом земельном участке с кадастровым номером 90:12:090601:815

№ п/п	Наименование характеристики земельного участка	Значение характеристики
1	2	3
1	Адрес земельного участка	Крым Респ, Симферопольский р-н, Мирное с, Михайловская ул, 46 д
	Местоположение земельного участка (при отсутствии присвоенного адреса)	–
	Дополнительные сведения о местоположении земельного участка	–
2	Площадь земельного участка ± величина погрешности определения площади ($P \pm \Delta P$), м ²	–
3	Формула, примененная для расчета предельной допустимой погрешности определения площади земельного участка (ΔP), м ²	–

4	Площадь земельного участка согласно сведениям Единого государственного реестра недвижимости ($P_{\text{кад}}$), м^2	500
5	Оценка расхождения P и $P_{\text{кад}}$ ($P - P_{\text{кад}}$), м^2	—
6	Предельный минимальный и максимальный размеры земельного участка ($P_{\text{мин}}$ и $P_{\text{макс}}$), м^2	—
7	Кадастровый или иной номер (обозначение) здания, сооружения, объекта незавершенного строительства, расположенного на земельном участке	—
8	Иные сведения	—

Сведения об уточняемых земельных участках

1. Сведения о характерных точках границы уточняемого земельного участка с кадастровым номером 90:12:090601:816

Зона №

Обозначение характерных точек границ	Существующие координаты, м		Уточненные координаты, м		Метод определения координат	Средняя квадратическая погрешность определения координат характерной точки (Mt), м	Формулы, примененные для расчета средней квадратической погрешности определения координат характерной точки (Mt), м
	X	Y	X	Y			
1	2	3	4	5	6	7	8
–	4974493. 43	5184615. 40	–	–	–	0.10	–
–	4974518. 42	5184616. 01	–	–	–	0.10	–
–	4974518. 90	5184596. 01	–	–	–	0.10	–
–	4974493. 91	5184595. 41	–	–	–	0.10	–
–	4974493. 43	5184615. 40	–	–	–	0.10	–

2. Сведения о частях границ уточняемого земельного участка с кадастровым номером 90:12:090601:816

Обозначение части границ		Горизонтальное проложение (S), м	Описание прохождения части границ	Отметка о наличии земельного спора о местоположении границ земельного участка
от т.	до т.			
1	2	3	4	5
–	–	25.00	–	–
–	–	20.01	–	–
–	–	25.00	–	–
–	–	20.00	–	–

3. Общие сведения об уточняемом земельном участке с кадастровым номером 90:12:090601:816

№ п/п	Наименование характеристики земельного участка	Значение характеристики
1	2	3
1	Адрес земельного участка	Крым Респ, Симферопольский р-н, Держинец снт, 225 уч
	Местоположение земельного участка (при отсутствии присвоенного адреса)	–
	Дополнительные сведения о местоположении земельного участка	–
2	Площадь земельного участка ± величина погрешности определения площади ($P \pm \Delta P$), м ²	–
3	Формула, примененная для расчета	–

	предельной допустимой погрешности определения площади земельного участка (ΔP), м ²	
4	Площадь земельного участка согласно сведениям Единого государственного реестра недвижимости ($P_{\text{кад}}$), м ²	500
5	Оценка расхождения P и $P_{\text{кад}}$ ($P - P_{\text{кад}}$), м ²	—
6	Предельный минимальный и максимальный размеры земельного участка ($P_{\text{мин}}$ и $P_{\text{макс}}$), м ²	—
7	Кадастровый или иной номер (обозначение) здания, сооружения, объекта незавершенного строительства, расположенного на земельном участке	—
8	Иные сведения	—

Сведения об уточняемых земельных участках

1. Сведения о характерных точках границы уточняемого земельного участка с кадастровым номером 90:12:090601:82

Зона №

Обозначение характерных точек границ	Существующие координаты, м		Уточненные координаты, м		Метод определения координат	Средняя квадратическая погрешность определения координат характерной точки (Mt), м	Формулы, примененные для расчета средней квадратической погрешности определения координат характерной точки (Mt), м
	X	Y	X	Y			
1	2	3	4	5	6	7	8
–	4974188. 37	5186021. 37	–	–	–	0.20	–
–	4974169. 53	5186023. 21	–	–	–	0.20	–
–	4974171. 89	5186047. 87	–	–	–	0.20	–
–	4974190. 23	5186045. 58	–	–	–	0.20	–
–	4974188. 37	5186021. 37	–	–	–	0.20	–

2. Сведения о частях границ уточняемого земельного участка с кадастровым номером 90:12:090601:82

Обозначение части границ		Горизонтальное проложение (S), м	Описание прохождения части границ	Отметка о наличии земельного спора о местоположении границ земельного участка
от т.	до т.			
1	2	3	4	5
–	–	–	–	–

3. Общие сведения об уточняемом земельном участке с кадастровым номером 90:12:090601:82

№ п/п	Наименование характеристики земельного участка	Значение характеристики
1	2	3
1	Адрес земельного участка	Крым Респ, Симферопольский р-н, Дзержинец снт, Садовая ул, 532 уч
	Местоположение земельного участка (при отсутствии присвоенного адреса)	–
	Дополнительные сведения о местоположении земельного участка	–
2	Площадь земельного участка ± величина погрешности определения площади ($P \pm \Delta P$), м ²	–
3	Формула, примененная для расчета предельной допустимой погрешности определения площади земельного участка (ΔP), м ²	–

4	Площадь земельного участка согласно сведениям Единого государственного реестра недвижимости ($P_{\text{кад}}$), м^2	459
5	Оценка расхождения P и $P_{\text{кад}}$ ($P - P_{\text{кад}}$), м^2	—
6	Предельный минимальный и максимальный размеры земельного участка ($P_{\text{мин}}$ и $P_{\text{макс}}$), м^2	—
7	Кадастровый или иной номер (обозначение) здания, сооружения, объекта незавершенного строительства, расположенного на земельном участке	—
8	Иные сведения	—

Сведения об уточняемых земельных участках

1. Сведения о характерных точках границы уточняемого земельного участка с кадастровым номером 90:12:090601:823

Зона №

Обозначение характерных точек границ	Существующие координаты, м		Уточненные координаты, м		Метод определения координат	Средняя квадратическая погрешность определения координат характерной точки (Mt), м	Формулы, примененные для расчета средней квадратической погрешности определения координат характерной точки (Mt), м
	X	Y	X	Y			
1	2	3	4	5	6	7	8
–	4974475. 18	5185127. 75	–	–	–	–	–
–	4974476. 50	5185089. 78	–	–	–	–	–
–	4974508. 06	5185090. 94	–	–	–	–	–
–	4974506. 73	5185128. 93	–	–	–	–	–
–	4974475. 18	5185127. 75	–	–	–	–	–

2. Сведения о частях границ уточняемого земельного участка с кадастровым номером 90:12:090601:823

Обозначение части границ		Горизонтальное проложение (S), м	Описание прохождения части границ	Отметка о наличии земельного спора о местоположении границ земельного участка
от т.	до т.			
1	2	3	4	5
–	–	–	–	–

3. Общие сведения об уточняемом земельном участке с кадастровым номером 90:12:090601:823

№ п/п	Наименование характеристики земельного участка	Значение характеристики
1	2	3
1	Адрес земельного участка	Крым Респ, Симферопольский р-н, Дзержинец снт, 250, 251 уч
	Местоположение земельного участка (при отсутствии присвоенного адреса)	–
	Дополнительные сведения о местоположении земельного участка	–
2	Площадь земельного участка ± величина погрешности определения площади ($P \pm \Delta P$), м ²	–
3	Формула, примененная для расчета предельной допустимой погрешности определения площади земельного участка (ΔP), м ²	–

4	Площадь земельного участка согласно сведениям Единого государственного реестра недвижимости ($P_{\text{кад}}$), м^2	1200
5	Оценка расхождения P и $P_{\text{кад}}$ ($P - P_{\text{кад}}$), м^2	—
6	Предельный минимальный и максимальный размеры земельного участка ($P_{\text{мин}}$ и $P_{\text{макс}}$), м^2	—
7	Кадастровый или иной номер (обозначение) здания, сооружения, объекта незавершенного строительства, расположенного на земельном участке	—
8	Иные сведения	—

Сведения об уточняемых земельных участках

1. Сведения о характерных точках границы уточняемого земельного участка с кадастровым номером 90:12:090601:826

Зона №

Обозначение характерных точек границ	Существующие координаты, м		Уточненные координаты, м		Метод определения координат	Средняя квадратическая погрешность определения координат характерной точки (Mt), м	Формулы, примененные для расчета средней квадратической погрешности определения координат характерной точки (Mt), м
	X	Y	X	Y			
1	2	3	4	5	6	7	8
–	4974426. 62	5185653. 90	–	–	–	0.20	–
–	4974424. 51	5185629. 00	–	–	–	0.20	–
–	4974448. 00	5185628. 19	–	–	–	0.20	–
–	4974450. 10	5185652. 89	–	–	–	0.20	–
–	4974426. 62	5185653. 90	–	–	–	0.20	–

2. Сведения о частях границ уточняемого земельного участка с кадастровым номером 90:12:090601:826

Обозначение части границ		Горизонтальное проложение (S), м	Описание прохождения части границ	Отметка о наличии земельного спора о местоположении границ земельного участка
от т.	до т.			
1	2	3	4	5
–	–	–	–	–

3. Общие сведения об уточняемом земельном участке с кадастровым номером 90:12:090601:826

№ п/п	Наименование характеристики земельного участка	Значение характеристики
1	2	3
1	Адрес земельного участка	Крым Респ, Симферопольский р-н, Таврическая ул, 53 уч
	Местоположение земельного участка (при отсутствии присвоенного адреса)	–
	Дополнительные сведения о местоположении земельного участка	–
2	Площадь земельного участка ± величина погрешности определения площади ($P \pm \Delta P$), м ²	–
3	Формула, примененная для расчета предельной допустимой погрешности определения площади земельного участка (ΔP), м ²	–

4	Площадь земельного участка согласно сведениям Единого государственного реестра недвижимости ($P_{\text{кад}}$), м^2	585
5	Оценка расхождения P и $P_{\text{кад}}$ ($P - P_{\text{кад}}$), м^2	—
6	Предельный минимальный и максимальный размеры земельного участка ($P_{\text{мин}}$ и $P_{\text{макс}}$), м^2	—
7	Кадастровый или иной номер (обозначение) здания, сооружения, объекта незавершенного строительства, расположенного на земельном участке	—
8	Иные сведения	—

Сведения об уточняемых земельных участках

1. Сведения о характерных точках границы уточняемого земельного участка с кадастровым номером 90:12:090601:829

Зона №

Обозначение характерных точек границ	Существующие координаты, м		Уточненные координаты, м		Метод определения координат	Средняя квадратическая погрешность определения координат характерной точки (Mt), м	Формулы, примененные для расчета средней квадратической погрешности определения координат характерной точки (Mt), м
	X	Y	X	Y			
1	2	3	4	5	6	7	8
–	4974452.34	5184893.23	–	–	–	0.10	–
–	4974451.69	5184912.37	–	–	–	0.10	–
–	4974426.27	5184911.22	–	–	–	0.10	–
–	4974426.92	5184892.36	–	–	–	0.10	–
–	4974452.34	5184893.23	–	–	–	0.10	–

2. Сведения о частях границ уточняемого земельного участка с кадастровым номером 90:12:090601:829

Обозначение части границ		Горизонтальное проложение (S), м	Описание прохождения части границ	Отметка о наличии земельного спора о местоположении границ земельного участка
от т.	до т.			
1	2	3	4	5
–	–	19.15	–	–
–	–	25.45	–	–
–	–	18.87	–	–
–	–	25.43	–	–

3. Общие сведения об уточняемом земельном участке с кадастровым номером 90:12:090601:829

№ п/п	Наименование характеристики земельного участка	Значение характеристики
1	2	3
1	Адрес земельного участка	Крым Респ, Симферопольский р-н, Держинец снт, 184 уч
	Местоположение земельного участка (при отсутствии присвоенного адреса)	–
	Дополнительные сведения о местоположении земельного участка	–
2	Площадь земельного участка ± величина погрешности определения площади ($P \pm \Delta P$), м ²	–
3	Формула, примененная для расчета	–

	предельной допустимой погрешности определения площади земельного участка (ΔP), м ²	
4	Площадь земельного участка согласно сведениям Единого государственного реестра недвижимости ($P_{\text{кад}}$), м ²	484
5	Оценка расхождения P и $P_{\text{кад}}$ ($P - P_{\text{кад}}$), м ²	—
6	Предельный минимальный и максимальный размеры земельного участка ($P_{\text{мин}}$ и $P_{\text{макс}}$), м ²	—
7	Кадастровый или иной номер (обозначение) здания, сооружения, объекта незавершенного строительства, расположенного на земельном участке	—
8	Иные сведения	—

Сведения об уточняемых земельных участках

1. Сведения о характерных точках границы уточняемого земельного участка с кадастровым номером 90:12:090601:83

Зона №

Обозначение характерных точек границ	Существующие координаты, м		Уточненные координаты, м		Метод определения координат	Средняя квадратическая погрешность определения координат характерной точки (Mt), м	Формулы, примененные для расчета средней квадратической погрешности определения координат характерной точки (Mt), м
	X	Y	X	Y			
1	2	3	4	5	6	7	8
–	4974403.73	5184670.16	–	–	–	0.20	–
–	4974403.01	5184689.14	–	–	–	0.20	–
–	4974377.61	5184688.24	–	–	–	0.20	–
–	4974378.32	5184669.27	–	–	–	0.20	–
–	4974403.73	5184670.16	–	–	–	0.20	–

2. Сведения о частях границ уточняемого земельного участка с кадастровым номером 90:12:090601:83

Обозначение части границ		Горизонтальное проложение (S), м	Описание прохождения части границ	Отметка о наличии земельного спора о местоположении границ земельного участка
от т.	до т.			
1	2	3	4	5
–	–	–	–	–

3. Общие сведения об уточняемом земельном участке с кадастровым номером 90:12:090601:83

№ п/п	Наименование характеристики земельного участка	Значение характеристики
1	2	3
1	Адрес земельного участка	Крым Респ, Симферопольский р-н, Дзержинец снт, Kbgjdfz ул, 117 уч
	Местоположение земельного участка (при отсутствии присвоенного адреса)	–
	Дополнительные сведения о местоположении земельного участка	–
2	Площадь земельного участка ± величина погрешности определения площади ($P \pm \Delta P$), м ²	–
3	Формула, примененная для расчета предельной допустимой погрешности определения площади земельного участка (ΔP), м ²	–

4	Площадь земельного участка согласно сведениям Единого государственного реестра недвижимости ($P_{\text{кад}}$), м^2	483
5	Оценка расхождения P и $P_{\text{кад}}$ ($P - P_{\text{кад}}$), м^2	—
6	Предельный минимальный и максимальный размеры земельного участка ($P_{\text{мин}}$ и $P_{\text{макс}}$), м^2	—
7	Кадастровый или иной номер (обозначение) здания, сооружения, объекта незавершенного строительства, расположенного на земельном участке	—
8	Иные сведения	—

Сведения об уточняемых земельных участках

1. Сведения о характерных точках границы уточняемого земельного участка с кадастровым номером 90:12:090601:834

Зона №

Обозначение характерных точек границ	Существующие координаты, м		Уточненные координаты, м		Метод определения координат	Средняя квадратическая погрешность определения координат характерной точки (Mt), м	Формулы, примененные для расчета средней квадратической погрешности определения координат характерной точки (Mt), м
	X	Y	X	Y			
1	2	3	4	5	6	7	8
–	4974178. 27	5185848. 30	–	–	–	0.10	–
–	4974165. 82	5185849. 00	–	–	–	0.10	–
–	4974163. 45	5185848. 22	–	–	–	0.10	–
–	4974159. 13	5185848. 40	–	–	–	0.10	–
–	4974157. 53	5185824. 43	–	–	–	0.10	–
–	4974177. 26	5185823. 16	–	–	–	0.10	–
–	4974178. 27	5185848. 30	–	–	–	0.10	–

2. Сведения о частях границ уточняемого земельного участка с кадастровым номером 90:12:090601:834

Обозначение части границ		Горизонтальное проложение (S), м	Описание прохождения части границ	Отметка о наличии земельного спора о местоположении границ земельного участка
от т.	до т.			
1	2	3	4	5
–	–	–	–	–

3. Общие сведения об уточняемом земельном участке с кадастровым номером 90:12:090601:834

№ п/п	Наименование характеристики земельного участка	Значение характеристики
1	2	3
1	Адрес земельного участка	Крым Респ, Симферопольский муниципальный район, Мирное село, Ореховая улица, 19 земельный участок
	Местоположение земельного участка (при отсутствии присвоенного адреса)	–
	Дополнительные сведения о местоположении земельного участка	–
2	Площадь земельного участка ± величина погрешности определения	–

	площади ($P \pm \Delta P$), м ²	
3	Формула, примененная для расчета предельной допустимой погрешности определения площади земельного участка (ΔP), м ²	—
4	Площадь земельного участка согласно сведениям Единого государственного реестра недвижимости ($P_{\text{кад}}$), м ²	482
5	Оценка расхождения P и $P_{\text{кад}}$ ($P - P_{\text{кад}}$), м ²	—
6	Предельный минимальный и максимальный размеры земельного участка ($P_{\text{мин}}$ и $P_{\text{макс}}$), м ²	—
7	Кадастровый или иной номер (обозначение) здания, сооружения, объекта незавершенного строительства, расположенного на земельном участке	—
8	Иные сведения	—

Сведения об уточняемых земельных участках

1. Сведения о характерных точках границы уточняемого земельного участка с кадастровым номером 90:12:090601:837

Зона №

Обозначение характерных точек границ	Существующие координаты, м		Уточненные координаты, м		Метод определения координат	Средняя квадратическая погрешность определения координат характерной точки (Mt), м	Формулы, примененные для расчета средней квадратической погрешности определения координат характерной точки (Mt), м
	X	Y	X	Y			
1	2	3	4	5	6	7	8
–	4974398.62	5184829.34	–	–	–	0.10	–
–	4974424.01	5184829.91	–	–	–	0.10	–
–	4974423.56	5184848.90	–	–	–	0.10	–
–	4974398.17	5184848.26	–	–	–	0.10	–
–	4974398.62	5184829.34	–	–	–	0.10	–

2. Сведения о частях границ уточняемого земельного участка с кадастровым номером 90:12:090601:837

Обозначение части границ		Горизонтальное проложение (S), м	Описание прохождения части границ	Отметка о наличии земельного спора о местоположении границ земельного участка
от т.	до т.			
1	2	3	4	5
–	–	25.40	–	–
–	–	19.00	–	–
–	–	25.40	–	–
–	–	18.93	–	–

3. Общие сведения об уточняемом земельном участке с кадастровым номером 90:12:090601:837

№ п/п	Наименование характеристики земельного участка	Значение характеристики
1	2	3
1	Адрес земельного участка	Крым Респ, Симферопольский р-н, Держинец снт, 153 уч
	Местоположение земельного участка (при отсутствии присвоенного адреса)	–
	Дополнительные сведения о местоположении земельного участка	–
2	Площадь земельного участка ± величина погрешности определения площади ($P \pm \Delta P$), м ²	–
3	Формула, примененная для расчета	–

	предельной допустимой погрешности определения площади земельного участка (ΔP), м ²	
4	Площадь земельного участка согласно сведениям Единого государственного реестра недвижимости ($P_{\text{кад}}$), м ²	483
5	Оценка расхождения P и $P_{\text{кад}}$ ($P - P_{\text{кад}}$), м ²	—
6	Предельный минимальный и максимальный размеры земельного участка ($P_{\text{мин}}$ и $P_{\text{макс}}$), м ²	—
7	Кадастровый или иной номер (обозначение) здания, сооружения, объекта незавершенного строительства, расположенного на земельном участке	—
8	Иные сведения	—

Сведения об уточняемых земельных участках

1. Сведения о характерных точках границы уточняемого земельного участка с кадастровым номером 90:12:090601:84

Зона №

Обозначение характерных точек границ	Существующие координаты, м		Уточненные координаты, м		Метод определения координат	Средняя квадратическая погрешность определения координат характерной точки (Mt), м	Формулы, примененные для расчета средней квадратической погрешности определения координат характерной точки (Mt), м
	X	Y	X	Y			
1	2	3	4	5	6	7	8
–	4974411. 70	5185461. 06	–	–	–	0.20	–
–	4974431. 64	5185459. 29	–	–	–	0.20	–
–	4974432. 08	5185465. 78	–	–	–	0.20	–
–	4974433. 26	5185483. 34	–	–	–	0.20	–
–	4974413. 29	5185485. 24	–	–	–	0.20	–
–	4974411. 70	5185461. 06	–	–	–	0.20	–

2. Сведения о частях границ уточняемого земельного участка с кадастровым номером 90:12:090601:84

Обозначение части границ		Горизонтальное проложение (S), м	Описание прохождения части границ	Отметка о наличии земельного спора о местоположении границ земельного участка
от т.	до т.			
1	2	3	4	5
–	–	–	–	–

3. Общие сведения об уточняемом земельном участке с кадастровым номером 90:12:090601:84

№ п/п	Наименование характеристики земельного участка	Значение характеристики
1	2	3
1	Адрес земельного участка	Крым Респ, Симферопольский р-н, Дзержинец снт, Клубничная ул, 112 уч
	Местоположение земельного участка (при отсутствии присвоенного адреса)	–
	Дополнительные сведения о местоположении земельного участка	–
2	Площадь земельного участка ± величина погрешности определения площади ($P \pm \Delta P$), м ²	–
3	Формула, примененная для расчета предельной допустимой погрешности	–

	определения площади земельного участка (ΔP), m^2	
4	Площадь земельного участка согласно сведениям Единого государственного реестра недвижимости ($P_{\text{кад}}$), m^2	484
5	Оценка расхождения P и $P_{\text{кад}}$ ($P - P_{\text{кад}}$), m^2	—
6	Предельный минимальный и максимальный размеры земельного участка ($P_{\text{мин}}$ и $P_{\text{макс}}$), m^2	—
7	Кадастровый или иной номер (обозначение) здания, сооружения, объекта незавершенного строительства, расположенного на земельном участке	—
8	Иные сведения	—

Сведения об уточняемых земельных участках

1. Сведения о характерных точках границы уточняемого земельного участка с кадастровым номером 90:12:090601:840

Зона №

Обозначение характерных точек границ	Существующие координаты, м		Уточненные координаты, м		Метод определения координат	Средняя квадратическая погрешность определения координат характерной точки (Mt), м	Формулы, примененные для расчета средней квадратической погрешности определения координат характерной точки (Mt), м
	X	Y	X	Y			
1	2	3	4	5	6	7	8
–	4974156. 69	5185535. 48	–	–	–	0.20	–
–	4974176. 27	5185534. 08	–	–	–	0.20	–
–	4974174. 09	5185508. 79	–	–	–	0.20	–
–	4974154. 65	5185510. 57	–	–	–	0.20	–
–	4974156. 69	5185535. 48	–	–	–	0.20	–

2. Сведения о частях границ уточняемого земельного участка с кадастровым номером 90:12:090601:840

Обозначение части границ		Горизонтальное проложение (S), м	Описание прохождения части границ	Отметка о наличии земельного спора о местоположении границ земельного участка
от т.	до т.			
1	2	3	4	5
–	–	–	–	–

3. Общие сведения об уточняемом земельном участке с кадастровым номером 90:12:090601:840

№ п/п	Наименование характеристики земельного участка	Значение характеристики
1	2	3
1	Адрес земельного участка	Крым Респ, Симферопольский р-н, Мирное село, Клубничная ул, 24 уч
	Местоположение земельного участка (при отсутствии присвоенного адреса)	–
	Дополнительные сведения о местоположении земельного участка	–
2	Площадь земельного участка ± величина погрешности определения площади ($P \pm \Delta P$), м ²	–
3	Формула, примененная для расчета предельной допустимой погрешности определения площади земельного участка (ΔP), м ²	–

4	Площадь земельного участка согласно сведениям Единого государственного реестра недвижимости ($P_{\text{кад}}$), м^2	493
5	Оценка расхождения P и $P_{\text{кад}}$ ($P - P_{\text{кад}}$), м^2	—
6	Предельный минимальный и максимальный размеры земельного участка ($P_{\text{мин}}$ и $P_{\text{макс}}$), м^2	—
7	Кадастровый или иной номер (обозначение) здания, сооружения, объекта незавершенного строительства, расположенного на земельном участке	—
8	Иные сведения	—

Сведения об уточняемых земельных участках

1. Сведения о характерных точках границы уточняемого земельного участка с кадастровым номером 90:12:090601:848

Зона №

Обозначение характерных точек границ	Существующие координаты, м		Уточненные координаты, м		Метод определения координат	Средняя квадратическая погрешность определения координат характерной точки (Mt), м	Формулы, примененные для расчета средней квадратической погрешности определения координат характерной точки (Mt), м
	X	Y	X	Y			
1	2	3	4	5	6	7	8
–	4974111. 22	5185739. 12	–	–	–	0.10	–
–	4974112. 74	5185764. 15	–	–	–	0.10	–
–	4974092. 42	5185765. 52	–	–	–	0.10	–
–	4974091. 00	5185740. 99	–	–	–	0.10	–
–	4974111. 22	5185739. 12	–	–	–	0.10	–

2. Сведения о частях границ уточняемого земельного участка с кадастровым номером 90:12:090601:848

Обозначение части границ		Горизонтальное проложение (S), м	Описание прохождения части границ	Отметка о наличии земельного спора о местоположении границ земельного участка
от т.	до т.			
1	2	3	4	5
–	–	–	–	–

3. Общие сведения об уточняемом земельном участке с кадастровым номером 90:12:090601:848

№ п/п	Наименование характеристики земельного участка	Значение характеристики
1	2	3
1	Адрес земельного участка	Крым Респ, Симферопольский р-н, Дзержинец снт, 351 уч
	Местоположение земельного участка (при отсутствии присвоенного адреса)	–
	Дополнительные сведения о местоположении земельного участка	–
2	Площадь земельного участка ± величина погрешности определения площади ($P \pm \Delta P$), м ²	–
3	Формула, примененная для расчета предельной допустимой погрешности определения площади земельного участка (ΔP), м ²	–

4	Площадь земельного участка согласно сведениям Единого государственного реестра недвижимости ($P_{\text{кад}}$), м^2	505
5	Оценка расхождения P и $P_{\text{кад}}$ ($P - P_{\text{кад}}$), м^2	—
6	Предельный минимальный и максимальный размеры земельного участка ($P_{\text{мин}}$ и $P_{\text{макс}}$), м^2	—
7	Кадастровый или иной номер (обозначение) здания, сооружения, объекта незавершенного строительства, расположенного на земельном участке	—
8	Иные сведения	—

Сведения об уточняемых земельных участках

1. Сведения о характерных точках границы уточняемого земельного участка с кадастровым номером 90:12:090601:849

Зона №

Обозначение характерных точек границ	Существующие координаты, м		Уточненные координаты, м		Метод определения координат	Средняя квадратическая погрешность определения координат характерной точки (Mt), м	Формулы, примененные для расчета средней квадратической погрешности определения координат характерной точки (Mt), м
	X	Y	X	Y			
1	2	3	4	5	6	7	8
–	4974206. 19	5185670. 17	–	–	–	0.10	–
–	4974166. 17	5185672. 98	–	–	–	0.10	–
–	4974164. 68	5185649. 77	–	–	–	0.10	–
–	4974184. 65	5185648. 58	–	–	–	0.10	–
–	4974204. 67	5185647. 39	–	–	–	0.10	–
–	4974205. 87	5185665. 38	–	–	–	0.10	–
–	4974206. 19	5185670. 17	–	–	–	0.10	–

2. Сведения о частях границ уточняемого земельного участка с кадастровым номером 90:12:090601:849

Обозначение части границ		Горизонтальное проложение (S), м	Описание прохождения части границ	Отметка о наличии земельного спора о местоположении границ земельного участка
от т.	до т.			
1	2	3	4	5
–	–	–	–	–

3. Общие сведения об уточняемом земельном участке с кадастровым номером 90:12:090601:849

№ п/п	Наименование характеристики земельного участка	Значение характеристики
1	2	3
1	Адрес земельного участка	Крым Респ, Симферопольский р-н, Держинец снт, 266, 267 уч
	Местоположение земельного участка (при отсутствии присвоенного адреса)	–
	Дополнительные сведения о местоположении земельного участка	–
2	Площадь земельного участка ± величина погрешности определения площади ($P \pm \Delta P$), м ²	–

3	Формула, примененная для расчета предельной допустимой погрешности определения площади земельного участка (ΔP), м ²	—
4	Площадь земельного участка согласно сведениям Единого государственного реестра недвижимости ($P_{\text{кад}}$), м ²	924
5	Оценка расхождения P и $P_{\text{кад}}$ ($P - P_{\text{кад}}$), м ²	—
6	Предельный минимальный и максимальный размеры земельного участка ($P_{\text{мин}}$ и $P_{\text{макс}}$), м ²	—
7	Кадастровый или иной номер (обозначение) здания, сооружения, объекта незавершенного строительства, расположенного на земельном участке	—
8	Иные сведения	—

Сведения об уточняемых земельных участках

1. Сведения о характерных точках границы уточняемого земельного участка с кадастровым номером 90:12:090601:851

Зона №

Обозначение характерных точек границ	Существующие координаты, м		Уточненные координаты, м		Метод определения координат	Средняя квадратическая погрешность определения координат характерной точки (Mt), м	Формулы, примененные для расчета средней квадратической погрешности определения координат характерной точки (Mt), м
	X	Y	X	Y			
1	2	3	4	5	6	7	8
–	4974369. 60	5185714. 53	–	–	–	0.20	–
–	4974367. 76	5185689. 59	–	–	–	0.20	–
–	4974387. 70	5185688. 04	–	–	–	0.20	–
–	4974389. 58	5185712. 98	–	–	–	0.20	–
–	4974369. 60	5185714. 53	–	–	–	0.20	–

2. Сведения о частях границ уточняемого земельного участка с кадастровым номером 90:12:090601:851

Обозначение части границ		Горизонтальное проложение (S), м	Описание прохождения части границ	Отметка о наличии земельного спора о местоположении границ земельного участка
от т.	до т.			
1	2	3	4	5
–	–	25.01	–	–
–	–	20.00	–	–
–	–	25.01	–	–
–	–	20.04	–	–

3. Общие сведения об уточняемом земельном участке с кадастровым номером 90:12:090601:851

№ п/п	Наименование характеристики земельного участка	Значение характеристики
1	2	3
1	Адрес земельного участка	Крым Респ, Симферопольский р-н, Держинец снт, 312 уч
	Местоположение земельного участка (при отсутствии присвоенного адреса)	–
	Дополнительные сведения о местоположении земельного участка	–
2	Площадь земельного участка ± величина погрешности определения площади ($P \pm \Delta P$), м ²	–
3	Формула, примененная для расчета	–

	предельной допустимой погрешности определения площади земельного участка (ΔP), м ²	
4	Площадь земельного участка согласно сведениям Единого государственного реестра недвижимости ($P_{\text{кад}}$), м ²	501
5	Оценка расхождения P и $P_{\text{кад}}$ ($P - P_{\text{кад}}$), м ²	—
6	Предельный минимальный и максимальный размеры земельного участка ($P_{\text{мин}}$ и $P_{\text{макс}}$), м ²	—
7	Кадастровый или иной номер (обозначение) здания, сооружения, объекта незавершенного строительства, расположенного на земельном участке	—
8	Иные сведения	—

Сведения об уточняемых земельных участках

1. Сведения о характерных точках границы уточняемого земельного участка с кадастровым номером 90:12:090601:857

Зона №

Обозначение характерных точек границ	Существующие координаты, м		Уточненные координаты, м		Метод определения координат	Средняя квадратическая погрешность определения координат характерной точки (Mt), м	Формулы, примененные для расчета средней квадратической погрешности определения координат характерной точки (Mt), м
	X	Y	X	Y			
1	2	3	4	5	6	7	8
–	4974355. 10	5185780. 36	–	–	–	0.10	–
–	4974356. 45	5185811. 58	–	–	–	0.10	–
–	4974336. 54	5185812. 37	–	–	–	0.10	–
–	4974334. 44	5185781. 61	–	–	–	0.10	–
–	4974355. 10	5185780. 36	–	–	–	0.10	–

2. Сведения о частях границ уточняемого земельного участка с кадастровым номером 90:12:090601:857

Обозначение части границ		Горизонтальное проложение (S), м	Описание прохождения части границ	Отметка о наличии земельного спора о местоположении границ земельного участка
от т.	до т.			
1	2	3	4	5
–	–	–	–	–

3. Общие сведения об уточняемом земельном участке с кадастровым номером 90:12:090601:857

№ п/п	Наименование характеристики земельного участка	Значение характеристики
1	2	3
1	Адрес земельного участка	Крым Респ, Симферопольский р-н, Дзержинец снт, 403 уч
	Местоположение земельного участка (при отсутствии присвоенного адреса)	–
	Дополнительные сведения о местоположении земельного участка	–
2	Площадь земельного участка ± величина погрешности определения площади ($P \pm \Delta P$), м ²	–
3	Формула, примененная для расчета предельной допустимой погрешности определения площади земельного участка (ΔP), м ²	–

4	Площадь земельного участка согласно сведениям Единого государственного реестра недвижимости ($P_{\text{кад}}$), м^2	631
5	Оценка расхождения P и $P_{\text{кад}}$ ($P - P_{\text{кад}}$), м^2	—
6	Предельный минимальный и максимальный размеры земельного участка ($P_{\text{мин}}$ и $P_{\text{макс}}$), м^2	—
7	Кадастровый или иной номер (обозначение) здания, сооружения, объекта незавершенного строительства, расположенного на земельном участке	—
8	Иные сведения	—

Сведения об уточняемых земельных участках

1. Сведения о характерных точках границы уточняемого земельного участка с кадастровым номером 90:12:090601:859

Зона №

Обозначение характерных точек границ	Существующие координаты, м		Уточненные координаты, м		Метод определения координат	Средняя квадратическая погрешность определения координат характерной точки (Mt), м	Формулы, примененные для расчета средней квадратической погрешности определения координат характерной точки (Mt), м
	X	Y	X	Y			
1	2	3	4	5	6	7	8
–	4974159. 15	5185308. 92	–	–	–	0.20	–
–	4974161. 95	5185337. 08	–	–	–	0.20	–
–	4974142. 18	5185338. 05	–	–	–	0.20	–
–	4974139. 75	5185309. 72	–	–	–	0.20	–
–	4974159. 15	5185308. 92	–	–	–	0.20	–

2. Сведения о частях границ уточняемого земельного участка с кадастровым номером 90:12:090601:859

Обозначение части границ		Горизонтальное проложение (S), м	Описание прохождения части границ	Отметка о наличии земельного спора о местоположении границ земельного участка
от т.	до т.			
1	2	3	4	5
–	–	–	–	–

3. Общие сведения об уточняемом земельном участке с кадастровым номером 90:12:090601:859

№ п/п	Наименование характеристики земельного участка	Значение характеристики
1	2	3
1	Адрес земельного участка	Крым Респ, Симферопольский муниципальный район, Мирновское сельское поселение, Мирное с., Республика Крым, муниципальный район Симферопольский, сельское поселение Мирновское, село Мирное, садовое товарищество СПК Держинец, улица Западная, земельный участок 13
	Местоположение земельного участка (при отсутствии присвоенного адреса)	–
	Дополнительные сведения о местоположении земельного участка	–
2	Площадь земельного участка ± величина погрешности определения	–

	площади ($P \pm \Delta P$), м ²	
3	Формула, примененная для расчета предельной допустимой погрешности определения площади земельного участка (ΔP), м ²	—
4	Площадь земельного участка согласно сведениям Единого государственного реестра недвижимости ($P_{\text{кад}}$), м ²	555
5	Оценка расхождения P и $P_{\text{кад}}$ ($P - P_{\text{кад}}$), м ²	—
6	Предельный минимальный и максимальный размеры земельного участка ($P_{\text{мин}}$ и $P_{\text{макс}}$), м ²	—
7	Кадастровый или иной номер (обозначение) здания, сооружения, объекта незавершенного строительства, расположенного на земельном участке	—
8	Иные сведения	—

Сведения об уточняемых земельных участках

1. Сведения о характерных точках границы уточняемого земельного участка с кадастровым номером 90:12:090601:86

Зона №

Обозначение характерных точек границ	Существующие координаты, м		Уточненные координаты, м		Метод определения координат	Средняя квадратическая погрешность определения координат характерной точки (Mt), м	Формулы, примененные для расчета средней квадратической погрешности определения координат характерной точки (Mt), м
	X	Y	X	Y			
1	2	3	4	5	6	7	8
–	4974400. 21	5185865. 21	–	–	–	0.10	–
–	4974401. 77	5185890. 17	–	–	–	0.10	–
–	4974381. 04	5185891. 45	–	–	–	0.10	–
–	4974380. 10	5185866. 46	–	–	–	0.10	–
–	4974400. 21	5185865. 21	–	–	–	0.10	–

2. Сведения о частях границ уточняемого земельного участка с кадастровым номером 90:12:090601:86

Обозначение части границ		Горизонтальное проложение (S), м	Описание прохождения части границ	Отметка о наличии земельного спора о местоположении границ земельного участка
от т.	до т.			
1	2	3	4	5
–	–	–	–	–

3. Общие сведения об уточняемом земельном участке с кадастровым номером 90:12:090601:86

№ п/п	Наименование характеристики земельного участка	Значение характеристики
1	2	3
1	Адрес земельного участка	Крым Респ, Симферопольский р-н, Мирное с, Дзержинец снт, 33 уч
	Местоположение земельного участка (при отсутствии присвоенного адреса)	–
	Дополнительные сведения о местоположении земельного участка	–
2	Площадь земельного участка ± величина погрешности определения площади ($P \pm \Delta P$), м ²	–
3	Формула, примененная для расчета предельной допустимой погрешности определения площади земельного участка (ΔP), м ²	–

4	Площадь земельного участка согласно сведениям Единого государственного реестра недвижимости ($P_{\text{кад}}$), м^2	512
5	Оценка расхождения P и $P_{\text{кад}}$ ($P - P_{\text{кад}}$), м^2	—
6	Предельный минимальный и максимальный размеры земельного участка ($P_{\text{мин}}$ и $P_{\text{макс}}$), м^2	—
7	Кадастровый или иной номер (обозначение) здания, сооружения, объекта незавершенного строительства, расположенного на земельном участке	—
8	Иные сведения	—

Сведения об уточняемых земельных участках

1. Сведения о характерных точках границы уточняемого земельного участка с кадастровым номером 90:12:090601:861

Зона №

Обозначение характерных точек границ	Существующие координаты, м		Уточненные координаты, м		Метод определения координат	Средняя квадратическая погрешность определения координат характерной точки (Mt), м	Формулы, примененные для расчета средней квадратической погрешности определения координат характерной точки (Mt), м
	X	Y	X	Y			
1	2	3	4	5	6	7	8
–	4974279. 88	5184705. 56	–	–	–	0.10	–
–	4974279. 22	5184724. 63	–	–	–	0.10	–
–	4974253. 18	5184723. 73	–	–	–	0.10	–
–	4974253. 63	5184704. 66	–	–	–	0.10	–
–	4974279. 88	5184705. 56	–	–	–	0.10	–

2. Сведения о частях границ уточняемого земельного участка с кадастровым номером 90:12:090601:861

Обозначение части границ		Горизонтальное проложение (S), м	Описание прохождения части границ	Отметка о наличии земельного спора о местоположении границ земельного участка
от т.	до т.			
1	2	3	4	5
–	–	19.08	–	–
–	–	26.06	–	–
–	–	19.08	–	–
–	–	26.27	–	–

3. Общие сведения об уточняемом земельном участке с кадастровым номером 90:12:090601:861

№ п/п	Наименование характеристики земельного участка	Значение характеристики
1	2	3
1	Адрес земельного участка	Крым Респ, Симферопольский р-н, Держинец снт, 7 уч
	Местоположение земельного участка (при отсутствии присвоенного адреса)	–
	Дополнительные сведения о местоположении земельного участка	–
2	Площадь земельного участка ± величина погрешности определения площади ($P \pm \Delta P$), м ²	–
3	Формула, примененная для расчета	–

	предельной допустимой погрешности определения площади земельного участка (ΔP), м ²	
4	Площадь земельного участка согласно сведениям Единого государственного реестра недвижимости ($P_{\text{кад}}$), м ²	499
5	Оценка расхождения P и $P_{\text{кад}}$ ($P - P_{\text{кад}}$), м ²	—
6	Предельный минимальный и максимальный размеры земельного участка ($P_{\text{мин}}$ и $P_{\text{макс}}$), м ²	—
7	Кадастровый или иной номер (обозначение) здания, сооружения, объекта незавершенного строительства, расположенного на земельном участке	—
8	Иные сведения	—

Сведения об уточняемых земельных участках

1. Сведения о характерных точках границы уточняемого земельного участка с кадастровым номером 90:12:090601:862

Зона №

Обозначение характерных точек границ	Существующие координаты, м		Уточненные координаты, м		Метод определения координат	Средняя квадратическая погрешность определения координат характерной точки (Mt), м	Формулы, примененные для расчета средней квадратической погрешности определения координат характерной точки (Mt), м
	X	Y	X	Y			
1	2	3	4	5	6	7	8
–	4974178. 76	5185853. 61	–	–	–	0.20	–
–	4974180. 77	5185878. 67	–	–	–	0.20	–
–	4974160. 91	5185880. 28	–	–	–	0.20	–
–	4974159. 21	5185855. 20	–	–	–	0.20	–
–	4974178. 76	5185853. 61	–	–	–	0.20	–

2. Сведения о частях границ уточняемого земельного участка с кадастровым номером 90:12:090601:862

Обозначение части границ		Горизонтальное проложение (S), м	Описание прохождения части границ	Отметка о наличии земельного спора о местоположении границ земельного участка
от т.	до т.			
1	2	3	4	5
–	–	–	–	–

3. Общие сведения об уточняемом земельном участке с кадастровым номером 90:12:090601:862

№ п/п	Наименование характеристики земельного участка	Значение характеристики
1	2	3
1	Адрес земельного участка	Крым Респ, Симферопольский р-н, Мирное с, Ореховая ул, 18 уч
	Местоположение земельного участка (при отсутствии присвоенного адреса)	–
	Дополнительные сведения о местоположении земельного участка	–
2	Площадь земельного участка ± величина погрешности определения площади ($P \pm \Delta P$), м ²	–
3	Формула, примененная для расчета предельной допустимой погрешности определения площади земельного участка (ΔP), м ²	–

4	Площадь земельного участка согласно сведениям Единого государственного реестра недвижимости ($P_{\text{кад}}$), м^2	497
5	Оценка расхождения P и $P_{\text{кад}}$ ($P - P_{\text{кад}}$), м^2	—
6	Предельный минимальный и максимальный размеры земельного участка ($P_{\text{мин}}$ и $P_{\text{макс}}$), м^2	—
7	Кадастровый или иной номер (обозначение) здания, сооружения, объекта незавершенного строительства, расположенного на земельном участке	—
8	Иные сведения	—

Сведения об уточняемых земельных участках

1. Сведения о характерных точках границы уточняемого земельного участка с кадастровым номером 90:12:090601:863

Зона №

Обозначение характерных точек границ	Существующие координаты, м		Уточненные координаты, м		Метод определения координат	Средняя квадратическая погрешность определения координат характерной точки (Mt), м	Формулы, примененные для расчета средней квадратической погрешности определения координат характерной точки (Mt), м
	X	Y	X	Y			
1	2	3	4	5	6	7	8
–	4974140. 39	5185594. 16	–	–	–	0.20	–
–	4974138. 67	5185569. 30	–	–	–	0.20	–
–	4974158. 66	5185568. 02	–	–	–	0.20	–
–	4974160. 38	5185592. 97	–	–	–	0.20	–
–	4974140. 39	5185594. 16	–	–	–	0.20	–

2. Сведения о частях границ уточняемого земельного участка с кадастровым номером 90:12:090601:863

Обозначение части границ		Горизонтальное проложение (S), м	Описание прохождения части границ	Отметка о наличии земельного спора о местоположении границ земельного участка
от т.	до т.			
1	2	3	4	5
–	–	–	–	–

3. Общие сведения об уточняемом земельном участке с кадастровым номером 90:12:090601:863

№ п/п	Наименование характеристики земельного участка	Значение характеристики
1	2	3
1	Адрес земельного участка	Крым Респ, Симферопольский р-н, Дзержинец снт, 192 уч
	Местоположение земельного участка (при отсутствии присвоенного адреса)	–
	Дополнительные сведения о местоположении земельного участка	–
2	Площадь земельного участка ± величина погрешности определения площади ($P \pm \Delta P$), м ²	–
3	Формула, примененная для расчета предельной допустимой погрешности определения площади земельного участка (ΔP), м ²	–

4	Площадь земельного участка согласно сведениям Единого государственного реестра недвижимости ($P_{\text{кад}}$), м^2	500
5	Оценка расхождения P и $P_{\text{кад}}$ ($P - P_{\text{кад}}$), м^2	—
6	Предельный минимальный и максимальный размеры земельного участка ($P_{\text{мин}}$ и $P_{\text{макс}}$), м^2	—
7	Кадастровый или иной номер (обозначение) здания, сооружения, объекта незавершенного строительства, расположенного на земельном участке	—
8	Иные сведения	—

Сведения об уточняемых земельных участках

1. Сведения о характерных точках границы уточняемого земельного участка с кадастровым номером 90:12:090601:865

Зона №

Обозначение характерных точек границ	Существующие координаты, м		Уточненные координаты, м		Метод определения координат	Средняя квадратическая погрешность определения координат характерной точки (Mt), м	Формулы, примененные для расчета средней квадратической погрешности определения координат характерной точки (Mt), м
	X	Y	X	Y			
1	2	3	4	5	6	7	8
–	4974409.94	5185335.41	–	–	–	0.20	–
–	4974411.08	5185349.77	–	–	–	0.20	–
–	4974403.79	5185350.08	–	–	–	0.20	–
–	4974403.81	5185350.58	–	–	–	0.20	–
–	4974394.52	5185350.98	–	–	–	0.20	–
–	4974394.54	5185349.18	–	–	–	0.20	–
–	4974383.83	5185349.64	–	–	–	0.20	–
–	4974383.89	5185350.89	–	–	–	0.20	–
–	4974366.97	5185351.62	–	–	–	0.20	–
–	4974367.05	5185327.51	–	–	–	0.20	–
–	4974409.94	5185335.41	–	–	–	0.20	–

2. Сведения о частях границ уточняемого земельного участка с кадастровым номером 90:12:090601:865

Обозначение части границ		Горизонтальное проложение (S), м	Описание прохождения части границ	Отметка о наличии земельного спора о местоположении границ земельного участка
от т.	до т.			
1	2	3	4	5
–	–	–	–	–

3. Общие сведения об уточняемом земельном участке с кадастровым номером 90:12:090601:865

№ п/п	Наименование характеристики земельного участка	Значение характеристики
1	2	3
1	Адрес земельного участка	Крым Респ, Симферопольский р-н, Держинец снт, 13 уч

	Местоположение земельного участка (при отсутствии присвоенного адреса)	—
	Дополнительные сведения о местоположении земельного участка	—
2	Площадь земельного участка \pm величина погрешности определения площади ($P \pm \Delta P$), м ²	—
3	Формула, примененная для расчета предельной допустимой погрешности определения площади земельного участка (ΔP), м ²	—
4	Площадь земельного участка согласно сведениям Единого государственного реестра недвижимости ($P_{\text{кад}}$), м ²	826
5	Оценка расхождения P и $P_{\text{кад}}$ ($P - P_{\text{кад}}$), м ²	—
6	Предельный минимальный и максимальный размеры земельного участка ($P_{\text{мин}}$ и $P_{\text{макс}}$), м ²	—
7	Кадастровый или иной номер (обозначение) здания, сооружения, объекта незавершенного строительства, расположенного на земельном участке	—
8	Иные сведения	—

Сведения об уточняемых земельных участках

1. Сведения о характерных точках границы уточняемого земельного участка с кадастровым номером 90:12:090601:866

Зона №

Обозначение характерных точек границ	Существующие координаты, м		Уточненные координаты, м		Метод определения координат	Средняя квадратическая погрешность определения координат характерной точки (Mt), м	Формулы, примененные для расчета средней квадратической погрешности определения координат характерной точки (Mt), м
	X	Y	X	Y			
1	2	3	4	5	6	7	8
–	4974471. 35	5185133. 97	–	–	–	0.20	–
–	4974470. 99	5185153. 78	–	–	–	0.20	–
–	4974445. 70	5185153. 27	–	–	–	0.20	–
–	4974446. 36	5185133. 31	–	–	–	0.20	–
–	4974471. 35	5185133. 97	–	–	–	0.20	–

2. Сведения о частях границ уточняемого земельного участка с кадастровым номером 90:12:090601:866

Обозначение части границ		Горизонтальное проложение (S), м	Описание прохождения части границ	Отметка о наличии земельного спора о местоположении границ земельного участка
от т.	до т.			
1	2	3	4	5
–	–	–	–	–

3. Общие сведения об уточняемом земельном участке с кадастровым номером 90:12:090601:866

№ п/п	Наименование характеристики земельного участка	Значение характеристики
1	2	3
1	Адрес земельного участка	Крым Респ, Симферопольский р-н, Мирное село, Соколова улица, 56 уч
	Местоположение земельного участка (при отсутствии присвоенного адреса)	–
	Дополнительные сведения о местоположении земельного участка	–
2	Площадь земельного участка ± величина погрешности определения площади ($P \pm \Delta P$), м ²	–
3	Формула, примененная для расчета предельной допустимой погрешности определения площади земельного участка (ΔP), м ²	–

4	Площадь земельного участка согласно сведениям Единого государственного реестра недвижимости ($P_{\text{кад}}$), м^2	500
5	Оценка расхождения P и $P_{\text{кад}}$ ($P - P_{\text{кад}}$), м^2	—
6	Предельный минимальный и максимальный размеры земельного участка ($P_{\text{мин}}$ и $P_{\text{макс}}$), м^2	—
7	Кадастровый или иной номер (обозначение) здания, сооружения, объекта незавершенного строительства, расположенного на земельном участке	—
8	Иные сведения	—

Сведения об уточняемых земельных участках

1. Сведения о характерных точках границы уточняемого земельного участка с кадастровым номером 90:12:090601:877

Зона №

Обозначение характерных точек границ	Существующие координаты, м		Уточненные координаты, м		Метод определения координат	Средняя квадратическая погрешность определения координат характерной точки (Mt), м	Формулы, примененные для расчета средней квадратической погрешности определения координат характерной точки (Mt), м
	X	Y	X	Y			
1	2	3	4	5	6	7	8
–	4974532. 62	5184897. 37	–	–	–	0.10	–
–	4974531. 70	5184916. 35	–	–	–	0.10	–
–	4974487. 87	5184913. 91	–	–	–	0.10	–
–	4974488. 79	5184894. 91	–	–	–	0.10	–
–	4974532. 62	5184897. 37	–	–	–	0.10	–

2. Сведения о частях границ уточняемого земельного участка с кадастровым номером 90:12:090601:877

Обозначение части границ		Горизонтальное проложение (S), м	Описание прохождения части границ	Отметка о наличии земельного спора о местоположении границ земельного участка
от т.	до т.			
1	2	3	4	5
–	–	–	–	–

3. Общие сведения об уточняемом земельном участке с кадастровым номером 90:12:090601:877

№ п/п	Наименование характеристики земельного участка	Значение характеристики
1	2	3
1	Адрес земельного участка	Крым Респ, Симферопольский р-н, Мирное село, Садовая улица, 31 з/у
	Местоположение земельного участка (при отсутствии присвоенного адреса)	–
	Дополнительные сведения о местоположении земельного участка	–
2	Площадь земельного участка ± величина погрешности определения площади ($P \pm \Delta P$), м ²	–
3	Формула, примененная для расчета предельной допустимой погрешности определения площади земельного участка (ΔP), м ²	–

4	Площадь земельного участка согласно сведениям Единого государственного реестра недвижимости ($P_{\text{кад}}$), м^2	835
5	Оценка расхождения P и $P_{\text{кад}}$ ($P - P_{\text{кад}}$), м^2	—
6	Предельный минимальный и максимальный размеры земельного участка ($P_{\text{мин}}$ и $P_{\text{макс}}$), м^2	—
7	Кадастровый или иной номер (обозначение) здания, сооружения, объекта незавершенного строительства, расположенного на земельном участке	—
8	Иные сведения	—

Сведения об уточняемых земельных участках

1. Сведения о характерных точках границы уточняемого земельного участка с кадастровым номером 90:12:090601:878

Зона №

Обозначение характерных точек границ	Существующие координаты, м		Уточненные координаты, м		Метод определения координат	Средняя квадратическая погрешность определения координат характерной точки (Mt), м	Формулы, примененные для расчета средней квадратической погрешности определения координат характерной точки (Mt), м
	X	Y	X	Y			
1	2	3	4	5	6	7	8
–	4974378. 21	5185841. 16	–	–	–	0.20	–
–	4974379. 55	5185866. 00	–	–	–	0.20	–
–	4974359. 67	5185866. 98	–	–	–	0.20	–
–	4974358. 24	5185841. 93	–	–	–	0.20	–
–	4974378. 21	5185841. 16	–	–	–	0.20	–

2. Сведения о частях границ уточняемого земельного участка с кадастровым номером 90:12:090601:878

Обозначение части границ		Горизонтальное проложение (S), м	Описание прохождения части границ	Отметка о наличии земельного спора о местоположении границ земельного участка
от т.	до т.			
1	2	3	4	5
–	–	–	–	–

3. Общие сведения об уточняемом земельном участке с кадастровым номером 90:12:090601:878

№ п/п	Наименование характеристики земельного участка	Значение характеристики
1	2	3
1	Адрес земельного участка	Крым Респ, Симферопольский р-н, Дзержинец СТ, 446 уч
	Местоположение земельного участка (при отсутствии присвоенного адреса)	–
	Дополнительные сведения о местоположении земельного участка	–
2	Площадь земельного участка ± величина погрешности определения площади ($P \pm \Delta P$), м ²	–
3	Формула, примененная для расчета предельной допустимой погрешности определения площади земельного участка (ΔP), м ²	–

4	Площадь земельного участка согласно сведениям Единого государственного реестра недвижимости ($P_{\text{кад}}$), м^2	498
5	Оценка расхождения P и $P_{\text{кад}}$ ($P - P_{\text{кад}}$), м^2	—
6	Предельный минимальный и максимальный размеры земельного участка ($P_{\text{мин}}$ и $P_{\text{макс}}$), м^2	—
7	Кадастровый или иной номер (обозначение) здания, сооружения, объекта незавершенного строительства, расположенного на земельном участке	—
8	Иные сведения	—

Сведения об уточняемых земельных участках

1. Сведения о характерных точках границы уточняемого земельного участка с кадастровым номером 90:12:090601:88

Зона №

Обозначение характерных точек границ	Существующие координаты, м		Уточненные координаты, м		Метод определения координат	Средняя квадратическая погрешность определения координат характерной точки (Mt), м	Формулы, примененные для расчета средней квадратической погрешности определения координат характерной точки (Mt), м
	X	Y	X	Y			
1	2	3	4	5	6	7	8
–	4973939.05	5185582.88	–	–	–	0.20	–
–	4973941.11	5185607.58	–	–	–	0.20	–
–	4973921.22	5185609.00	–	–	–	0.20	–
–	4973919.26	5185583.78	–	–	–	0.20	–
–	4973939.05	5185582.88	–	–	–	0.20	–

2. Сведения о частях границ уточняемого земельного участка с кадастровым номером 90:12:090601:88

Обозначение части границ		Горизонтальное проложение (S), м	Описание прохождения части границ	Отметка о наличии земельного спора о местоположении границ земельного участка
от т.	до т.			
1	2	3	4	5
–	–	–	–	–

3. Общие сведения об уточняемом земельном участке с кадастровым номером 90:12:090601:88

№ п/п	Наименование характеристики земельного участка	Значение характеристики
1	2	3
1	Адрес земельного участка	Крым Респ, Симферопольский р-н, Дзержинец снт, Никольская ул, 203 уч
	Местоположение земельного участка (при отсутствии присвоенного адреса)	–
	Дополнительные сведения о местоположении земельного участка	–
2	Площадь земельного участка ± величина погрешности определения площади ($P \pm \Delta P$), м ²	–
3	Формула, примененная для расчета предельной допустимой погрешности определения площади земельного участка (ΔP), м ²	–

4	Площадь земельного участка согласно сведениям Единого государственного реестра недвижимости ($P_{\text{кад}}$), м^2	498
5	Оценка расхождения P и $P_{\text{кад}}$ ($P - P_{\text{кад}}$), м^2	—
6	Предельный минимальный и максимальный размеры земельного участка ($P_{\text{мин}}$ и $P_{\text{макс}}$), м^2	—
7	Кадастровый или иной номер (обозначение) здания, сооружения, объекта незавершенного строительства, расположенного на земельном участке	—
8	Иные сведения	—

Сведения об уточняемых земельных участках

1. Сведения о характерных точках границы уточняемого земельного участка с кадастровым номером 90:12:090601:880

Зона №

Обозначение характерных точек границ	Существующие координаты, м		Уточненные координаты, м		Метод определения координат	Средняя квадратическая погрешность определения координат характерной точки (Mt), м	Формулы, примененные для расчета средней квадратической погрешности определения координат характерной точки (Mt), м
	X	Y	X	Y			
1	2	3	4	5	6	7	8
–	4973933. 60	5185777. 04	–	–	–	0.20	–
–	4973953. 57	5185775. 72	–	–	–	0.20	–
–	4973954. 89	5185800. 42	–	–	–	0.20	–
–	4973951. 57	5185800. 60	–	–	–	0.20	–
–	4973943. 22	5185801. 32	–	–	–	0.20	–
–	4973935. 12	5185802. 10	–	–	–	0.20	–
–	4973934. 98	5185799. 76	–	–	–	0.20	–
–	4973933. 60	5185777. 04	–	–	–	0.20	–

2. Сведения о частях границ уточняемого земельного участка с кадастровым номером 90:12:090601:880

Обозначение части границ		Горизонтальное проложение (S), м	Описание прохождения части границ	Отметка о наличии земельного спора о местоположении границ земельного участка
от т.	до т.			
1	2	3	4	5
–	–	–	–	–

3. Общие сведения об уточняемом земельном участке с кадастровым номером 90:12:090601:880

№ п/п	Наименование характеристики земельного участка	Значение характеристики
1	2	3
1	Адрес земельного участка	Крым Респ, Симферопольский р-н, Дзержинец снт, 383 уч
	Местоположение земельного участка (при отсутствии присвоенного адреса)	–
	Дополнительные сведения о местоположении земельного участка	–
2	Площадь земельного участка ±	–

	величина погрешности определения площади ($P \pm \Delta P$), м ²	
3	Формула, примененная для расчета предельной допустимой погрешности определения площади земельного участка (ΔP), м ²	—
4	Площадь земельного участка согласно сведениям Единого государственного реестра недвижимости ($P_{\text{кад}}$), м ²	495
5	Оценка расхождения P и $P_{\text{кад}}$ ($P - P_{\text{кад}}$), м ²	—
6	Предельный минимальный и максимальный размеры земельного участка ($P_{\text{мин}}$ и $P_{\text{макс}}$), м ²	—
7	Кадастровый или иной номер (обозначение) здания, сооружения, объекта незавершенного строительства, расположенного на земельном участке	—
8	Иные сведения	—

Сведения об уточняемых земельных участках

1. Сведения о характерных точках границы уточняемого земельного участка с кадастровым номером 90:12:090601:881

Зона №

Обозначение характерных точек границ	Существующие координаты, м		Уточненные координаты, м		Метод определения координат	Средняя квадратическая погрешность определения координат характерной точки (Mt), м	Формулы, примененные для расчета средней квадратической погрешности определения координат характерной точки (Mt), м
	X	Y	X	Y			
1	2	3	4	5	6	7	8
–	4974304. 37	5185637. 56	–	–	–	0.20	–
–	4974324. 27	5185635. 63	–	–	–	0.20	–
–	4974325. 89	5185660. 58	–	–	–	0.20	–
–	4974306. 14	5185662. 70	–	–	–	0.20	–
–	4974306. 11	5185662. 30	–	–	–	0.20	–
–	4974304. 37	5185637. 56	–	–	–	0.20	–

2. Сведения о частях границ уточняемого земельного участка с кадастровым номером 90:12:090601:881

Обозначение части границ		Горизонтальное проложение (S), м	Описание прохождения части границ	Отметка о наличии земельного спора о местоположении границ земельного участка
от т.	до т.			
1	2	3	4	5
–	–	–	–	–

3. Общие сведения об уточняемом земельном участке с кадастровым номером 90:12:090601:881

№ п/п	Наименование характеристики земельного участка	Значение характеристики
1	2	3
1	Адрес земельного участка	Крым Респ, Симферопольский р-н, Дзержинец снт, 262 уч
	Местоположение земельного участка (при отсутствии присвоенного адреса)	–
	Дополнительные сведения о местоположении земельного участка	–
2	Площадь земельного участка ± величина погрешности определения площади ($P \pm \Delta P$), м ²	–
3	Формула, примененная для расчета предельной допустимой погрешности	–

	определения площади земельного участка (ΔP), m^2	
4	Площадь земельного участка согласно сведениям Единого государственного реестра недвижимости ($P_{\text{кад}}$), m^2	500
5	Оценка расхождения P и $P_{\text{кад}}$ ($P - P_{\text{кад}}$), m^2	—
6	Предельный минимальный и максимальный размеры земельного участка ($P_{\text{мин}}$ и $P_{\text{макс}}$), m^2	—
7	Кадастровый или иной номер (обозначение) здания, сооружения, объекта незавершенного строительства, расположенного на земельном участке	—
8	Иные сведения	—

Сведения об уточняемых земельных участках

1. Сведения о характерных точках границы уточняемого земельного участка с кадастровым номером 90:12:090601:884

Зона №

Обозначение характерных точек границ	Существующие координаты, м		Уточненные координаты, м		Метод определения координат	Средняя квадратическая погрешность определения координат характерной точки (Mt), м	Формулы, примененные для расчета средней квадратической погрешности определения координат характерной точки (Mt), м
	X	Y	X	Y			
1	2	3	4	5	6	7	8
–	4974178.22	5185565.57	–	–	–	0.10	–
–	4974198.13	5185564.20	–	–	–	0.10	–
–	4974199.85	5185589.14	–	–	–	0.10	–
–	4974179.92	5185590.59	–	–	–	0.10	–
–	4974178.22	5185565.57	–	–	–	0.10	–

2. Сведения о частях границ уточняемого земельного участка с кадастровым номером 90:12:090601:884

Обозначение части границ		Горизонтальное проложение (S), м	Описание прохождения части границ	Отметка о наличии земельного спора о местоположении границ земельного участка
от т.	до т.			
1	2	3	4	5
–	–	19.96	–	–
–	–	25.00	–	–
–	–	19.98	–	–
–	–	25.08	–	–

3. Общие сведения об уточняемом земельном участке с кадастровым номером 90:12:090601:884

№ п/п	Наименование характеристики земельного участка	Значение характеристики
1	2	3
1	Адрес земельного участка	Крым Респ, Симферопольский р-н, Держинец снт, 190 уч
	Местоположение земельного участка (при отсутствии присвоенного адреса)	–
	Дополнительные сведения о местоположении земельного участка	–
2	Площадь земельного участка ± величина погрешности определения площади ($P \pm \Delta P$), м ²	–
3	Формула, примененная для расчета	–

	предельной допустимой погрешности определения площади земельного участка (ΔP), м ²	
4	Площадь земельного участка согласно сведениям Единого государственного реестра недвижимости ($P_{\text{кад}}$), м ²	500
5	Оценка расхождения P и $P_{\text{кад}}$ ($P - P_{\text{кад}}$), м ²	—
6	Предельный минимальный и максимальный размеры земельного участка ($P_{\text{мин}}$ и $P_{\text{макс}}$), м ²	—
7	Кадастровый или иной номер (обозначение) здания, сооружения, объекта незавершенного строительства, расположенного на земельном участке	—
8	Иные сведения	—

Сведения об уточняемых земельных участках

1. Сведения о характерных точках границы уточняемого земельного участка с кадастровым номером 90:12:090601:89

Зона №

Обозначение характерных точек границ	Существующие координаты, м		Уточненные координаты, м		Метод определения координат	Средняя квадратическая погрешность определения координат характерной точки (Mt), м	Формулы, примененные для расчета средней квадратической погрешности определения координат характерной точки (Mt), м
	X	Y	X	Y			
1	2	3	4	5	6	7	8
–	4974347.03	5185981.16	–	–	–	0.10	–
–	4974347.93	5186006.42	–	–	–	0.10	–
–	4974327.89	5186007.13	–	–	–	0.10	–
–	4974327.04	5185981.89	–	–	–	0.10	–
–	4974347.03	5185981.16	–	–	–	0.10	–

2. Сведения о частях границ уточняемого земельного участка с кадастровым номером 90:12:090601:89

Обозначение части границ		Горизонтальное проложение (S), м	Описание прохождения части границ	Отметка о наличии земельного спора о местоположении границ земельного участка
от т.	до т.			
1	2	3	4	5
–	–	–	–	–

3. Общие сведения об уточняемом земельном участке с кадастровым номером 90:12:090601:89

№ п/п	Наименование характеристики земельного участка	Значение характеристики
1	2	3
1	Адрес земельного участка	Крым Респ, Симферопольский р-н, Мирное с, Дзержинец снт, 546 уч
	Местоположение земельного участка (при отсутствии присвоенного адреса)	–
	Дополнительные сведения о местоположении земельного участка	–
2	Площадь земельного участка ± величина погрешности определения площади ($P \pm \Delta P$), м ²	–
3	Формула, примененная для расчета предельной допустимой погрешности определения площади земельного участка (ΔP), м ²	–

4	Площадь земельного участка согласно сведениям Единого государственного реестра недвижимости ($P_{\text{кад}}$), м^2	506
5	Оценка расхождения P и $P_{\text{кад}}$ ($P - P_{\text{кад}}$), м^2	—
6	Предельный минимальный и максимальный размеры земельного участка ($P_{\text{мин}}$ и $P_{\text{макс}}$), м^2	—
7	Кадастровый или иной номер (обозначение) здания, сооружения, объекта незавершенного строительства, расположенного на земельном участке	—
8	Иные сведения	—

Сведения об уточняемых земельных участках

1. Сведения о характерных точках границы уточняемого земельного участка с кадастровым номером 90:12:090601:890

Зона №

Обозначение характерных точек границ	Существующие координаты, м		Уточненные координаты, м		Метод определения координат	Средняя квадратическая погрешность определения координат характерной точки (Mt), м	Формулы, примененные для расчета средней квадратической погрешности определения координат характерной точки (Mt), м
	X	Y	X	Y			
1	2	3	4	5	6	7	8
–	4974321. 74	5185605. 48	–	–	–	0.20	–
–	4974301. 78	5185606. 77	–	–	–	0.20	–
–	4974300. 05	5185581. 86	–	–	–	0.20	–
–	4974320. 01	5185580. 54	–	–	–	0.20	–
–	4974321. 74	5185605. 48	–	–	–	0.20	–

2. Сведения о частях границ уточняемого земельного участка с кадастровым номером 90:12:090601:890

Обозначение части границ		Горизонтальное проложение (S), м	Описание прохождения части границ	Отметка о наличии земельного спора о местоположении границ земельного участка
от т.	до т.			
1	2	3	4	5
–	–	–	–	–

3. Общие сведения об уточняемом земельном участке с кадастровым номером 90:12:090601:890

№ п/п	Наименование характеристики земельного участка	Значение характеристики
1	2	3
1	Адрес земельного участка	Крым Респ, Симферопольский р-н, Дзержинец снт, 211 уч
	Местоположение земельного участка (при отсутствии присвоенного адреса)	–
	Дополнительные сведения о местоположении земельного участка	–
2	Площадь земельного участка ± величина погрешности определения площади ($P \pm \Delta P$), м ²	–
3	Формула, примененная для расчета предельной допустимой погрешности определения площади земельного участка (ΔP), м ²	–

4	Площадь земельного участка согласно сведениям Единого государственного реестра недвижимости ($P_{\text{кад}}$), м^2	500
5	Оценка расхождения P и $P_{\text{кад}}$ ($P - P_{\text{кад}}$), м^2	—
6	Предельный минимальный и максимальный размеры земельного участка ($P_{\text{мин}}$ и $P_{\text{макс}}$), м^2	—
7	Кадастровый или иной номер (обозначение) здания, сооружения, объекта незавершенного строительства, расположенного на земельном участке	—
8	Иные сведения	—

Сведения об уточняемых земельных участках

1. Сведения о характерных точках границы уточняемого земельного участка с кадастровым номером 90:12:090601:892

Зона №

Обозначение характерных точек границ	Существующие координаты, м		Уточненные координаты, м		Метод определения координат	Средняя квадратическая погрешность определения координат характерной точки (Mt), м	Формулы, примененные для расчета средней квадратической погрешности определения координат характерной точки (Mt), м
	X	Y	X	Y			
1	2	3	4	5	6	7	8
–	4974322. 55	5185610. 68	–	–	–	0.20	–
–	4974324. 26	5185635. 63	–	–	–	0.20	–
–	4974304. 37	5185637. 56	–	–	–	0.20	–
–	4974302. 47	5185612. 77	–	–	–	0.20	–
–	4974322. 55	5185610. 68	–	–	–	0.20	–

2. Сведения о частях границ уточняемого земельного участка с кадастровым номером 90:12:090601:892

Обозначение части границ		Горизонтальное проложение (S), м	Описание прохождения части границ	Отметка о наличии земельного спора о местоположении границ земельного участка
от т.	до т.			
1	2	3	4	5
–	–	–	–	–

3. Общие сведения об уточняемом земельном участке с кадастровым номером 90:12:090601:892

№ п/п	Наименование характеристики земельного участка	Значение характеристики
1	2	3
1	Адрес земельного участка	Крым Респ, Симферопольский р-н, Дзержинец снт, 236 уч
	Местоположение земельного участка (при отсутствии присвоенного адреса)	–
	Дополнительные сведения о местоположении земельного участка	–
2	Площадь земельного участка ± величина погрешности определения площади ($P \pm \Delta P$), м ²	–
3	Формула, примененная для расчета предельной допустимой погрешности определения площади земельного участка (ΔP), м ²	–

4	Площадь земельного участка согласно сведениям Единого государственного реестра недвижимости ($P_{\text{кад}}$), м^2	503
5	Оценка расхождения P и $P_{\text{кад}}$ ($P - P_{\text{кад}}$), м^2	—
6	Предельный минимальный и максимальный размеры земельного участка ($P_{\text{мин}}$ и $P_{\text{макс}}$), м^2	—
7	Кадастровый или иной номер (обозначение) здания, сооружения, объекта незавершенного строительства, расположенного на земельном участке	—
8	Иные сведения	—

Сведения об уточняемых земельных участках

1. Сведения о характерных точках границы уточняемого земельного участка с кадастровым номером 90:12:090601:893

Зона №

Обозначение характерных точек границ	Существующие координаты, м		Уточненные координаты, м		Метод определения координат	Средняя квадратическая погрешность определения координат характерной точки (Mt), м	Формулы, примененные для расчета средней квадратической погрешности определения координат характерной точки (Mt), м
	X	Y	X	Y			
1	2	3	4	5	6	7	8
–	4974208. 38	5185701. 04	–	–	–	0.20	–
–	4974228. 26	5185699. 77	–	–	–	0.20	–
–	4974229. 40	5185724. 68	–	–	–	0.20	–
–	4974209. 43	5185726. 03	–	–	–	0.20	–
–	4974208. 38	5185701. 04	–	–	–	0.20	–

2. Сведения о частях границ уточняемого земельного участка с кадастровым номером 90:12:090601:893

Обозначение части границ		Горизонтальное проложение (S), м	Описание прохождения части границ	Отметка о наличии земельного спора о местоположении границ земельного участка
от т.	до т.			
1	2	3	4	5
–	–	–	–	–

3. Общие сведения об уточняемом земельном участке с кадастровым номером 90:12:090601:893

№ п/п	Наименование характеристики земельного участка	Значение характеристики
1	2	3
1	Адрес земельного участка	Крым Респ, Симферопольский р-н, Мирновское с/п, Мирное с, Владимирская ул, 33 уч
	Местоположение земельного участка (при отсутствии присвоенного адреса)	–
	Дополнительные сведения о местоположении земельного участка	–
2	Площадь земельного участка ± величина погрешности определения площади ($P \pm \Delta P$), м ²	–
3	Формула, примененная для расчета предельной допустимой погрешности определения площади земельного участка (ΔP), м ²	–

4	Площадь земельного участка согласно сведениям Единого государственного реестра недвижимости ($P_{\text{кад}}$), м^2	499
5	Оценка расхождения P и $P_{\text{кад}}$ ($P - P_{\text{кад}}$), м^2	—
6	Предельный минимальный и максимальный размеры земельного участка ($P_{\text{мин}}$ и $P_{\text{макс}}$), м^2	—
7	Кадастровый или иной номер (обозначение) здания, сооружения, объекта незавершенного строительства, расположенного на земельном участке	—
8	Иные сведения	—

Сведения об уточняемых земельных участках

1. Сведения о характерных точках границы уточняемого земельного участка с кадастровым номером 90:12:090601:895

Зона №

Обозначение характерных точек границ	Существующие координаты, м		Уточненные координаты, м		Метод определения координат	Средняя квадратическая погрешность определения координат характерной точки (Mt), м	Формулы, примененные для расчета средней квадратической погрешности определения координат характерной точки (Mt), м
	X	Y	X	Y			
1	2	3	4	5	6	7	8
–	4974394. 53	5185778. 19	–	–	–	0.20	–
–	4974395. 77	5185803. 19	–	–	–	0.20	–
–	4974375. 82	5185804. 83	–	–	–	0.20	–
–	4974374. 60	5185779. 85	–	–	–	0.20	–
–	4974394. 53	5185778. 19	–	–	–	0.20	–

2. Сведения о частях границ уточняемого земельного участка с кадастровым номером 90:12:090601:895

Обозначение части границ		Горизонтальное проложение (S), м	Описание прохождения части границ	Отметка о наличии земельного спора о местоположении границ земельного участка
от т.	до т.			
1	2	3	4	5
–	–	–	–	–

3. Общие сведения об уточняемом земельном участке с кадастровым номером 90:12:090601:895

№ п/п	Наименование характеристики земельного участка	Значение характеристики
1	2	3
1	Адрес земельного участка	Крым Респ, Симферопольский р-н, Дзержинец снт, 406 уч
	Местоположение земельного участка (при отсутствии присвоенного адреса)	–
	Дополнительные сведения о местоположении земельного участка	–
2	Площадь земельного участка ± величина погрешности определения площади ($P \pm \Delta P$), м ²	–
3	Формула, примененная для расчета предельной допустимой погрешности определения площади земельного участка (ΔP), м ²	–

4	Площадь земельного участка согласно сведениям Единого государственного реестра недвижимости ($P_{\text{кад}}$), м^2	500
5	Оценка расхождения P и $P_{\text{кад}}$ ($P - P_{\text{кад}}$), м^2	—
6	Предельный минимальный и максимальный размеры земельного участка ($P_{\text{мин}}$ и $P_{\text{макс}}$), м^2	—
7	Кадастровый или иной номер (обозначение) здания, сооружения, объекта незавершенного строительства, расположенного на земельном участке	—
8	Иные сведения	—

Сведения об уточняемых земельных участках

1. Сведения о характерных точках границы уточняемого земельного участка с кадастровым номером 90:12:090601:898

Зона №

Обозначение характерных точек границ	Существующие координаты, м		Уточненные координаты, м		Метод определения координат	Средняя квадратическая погрешность определения координат характерной точки (Mt), м	Формулы, примененные для расчета средней квадратической погрешности определения координат характерной точки (Mt), м
	X	Y	X	Y			
1	2	3	4	5	6	7	8
–	4974476. 50	5185089. 78	–	–	–	–	–
–	4974477. 83	5185051. 80	–	–	–	–	–
–	4974509. 35	5185052. 94	–	–	–	–	–
–	4974508. 06	5185090. 94	–	–	–	–	–
–	4974476. 50	5185089. 78	–	–	–	–	–

2. Сведения о частях границ уточняемого земельного участка с кадастровым номером 90:12:090601:898

Обозначение части границ		Горизонтальное проложение (S), м	Описание прохождения части границ	Отметка о наличии земельного спора о местоположении границ земельного участка
от т.	до т.			
1	2	3	4	5
–	–	–	–	–

3. Общие сведения об уточняемом земельном участке с кадастровым номером 90:12:090601:898

№ п/п	Наименование характеристики земельного участка	Значение характеристики
1	2	3
1	Адрес земельного участка	Крым Респ, Симферопольский р-н, Дзержинец снт, 248, 249 уч
	Местоположение земельного участка (при отсутствии присвоенного адреса)	–
	Дополнительные сведения о местоположении земельного участка	–
2	Площадь земельного участка ± величина погрешности определения площади ($P \pm \Delta P$), м ²	–
3	Формула, примененная для расчета предельной допустимой погрешности определения площади земельного участка (ΔP), м ²	–

4	Площадь земельного участка согласно сведениям Единого государственного реестра недвижимости ($P_{\text{кад}}$), м^2	1200
5	Оценка расхождения P и $P_{\text{кад}}$ ($P - P_{\text{кад}}$), м^2	—
6	Предельный минимальный и максимальный размеры земельного участка ($P_{\text{мин}}$ и $P_{\text{макс}}$), м^2	—
7	Кадастровый или иной номер (обозначение) здания, сооружения, объекта незавершенного строительства, расположенного на земельном участке	—
8	Иные сведения	—

Сведения об уточняемых земельных участках

1. Сведения о характерных точках границы уточняемого земельного участка с кадастровым номером 90:12:090601:899

Зона №

Обозначение характерных точек границ	Существующие координаты, м		Уточненные координаты, м		Метод определения координат	Средняя квадратическая погрешность определения координат характерной точки (Mt), м	Формулы, примененные для расчета средней квадратической погрешности определения координат характерной точки (Mt), м
	X	Y	X	Y			
1	2	3	4	5	6	7	8
–	4974307. 88	5185412. 96	–	–	–	0.20	–
–	4974309. 61	5185437. 88	–	–	–	0.20	–
–	4974329. 37	5185436. 41	–	–	–	0.20	–
–	4974327. 53	5185411. 63	–	–	–	0.20	–
–	4974307. 88	5185412. 96	–	–	–	0.20	–

2. Сведения о частях границ уточняемого земельного участка с кадастровым номером 90:12:090601:899

Обозначение части границ		Горизонтальное проложение (S), м	Описание прохождения части границ	Отметка о наличии земельного спора о местоположении границ земельного участка
от т.	до т.			
1	2	3	4	5
–	–	–	–	–

3. Общие сведения об уточняемом земельном участке с кадастровым номером 90:12:090601:899

№ п/п	Наименование характеристики земельного участка	Значение характеристики
1	2	3
1	Адрес земельного участка	Крым Респ, Симферопольский р-н, Дзержинец снт, 75 уч
	Местоположение земельного участка (при отсутствии присвоенного адреса)	–
	Дополнительные сведения о местоположении земельного участка	–
2	Площадь земельного участка ± величина погрешности определения площади ($P \pm \Delta P$), м ²	–
3	Формула, примененная для расчета предельной допустимой погрешности определения площади земельного участка (ΔP), м ²	–

4	Площадь земельного участка согласно сведениям Единого государственного реестра недвижимости ($P_{\text{кад}}$), м^2	492
5	Оценка расхождения P и $P_{\text{кад}}$ ($P - P_{\text{кад}}$), м^2	—
6	Предельный минимальный и максимальный размеры земельного участка ($P_{\text{мин}}$ и $P_{\text{макс}}$), м^2	—
7	Кадастровый или иной номер (обозначение) здания, сооружения, объекта незавершенного строительства, расположенного на земельном участке	—
8	Иные сведения	—

Сведения об уточняемых земельных участках

1. Сведения о характерных точках границы уточняемого земельного участка с кадастровым номером 90:12:090601:9

Зона №

Обозначение характерных точек границ	Существующие координаты, м		Уточненные координаты, м		Метод определения координат	Средняя квадратическая погрешность определения координат характерной точки (Mt), м	Формулы, примененные для расчета средней квадратической погрешности определения координат характерной точки (Mt), м
	X	Y	X	Y			
1	2	3	4	5	6	7	8
–	4973978. 83	5185574. 59	–	–	–	0.20	–
–	4973976. 95	5185549. 87	–	–	–	0.20	–
–	4973996. 94	5185549. 11	–	–	–	0.20	–
–	4973998. 80	5185573. 48	–	–	–	0.20	–
–	4973978. 83	5185574. 59	–	–	–	0.20	–

2. Сведения о частях границ уточняемого земельного участка с кадастровым номером 90:12:090601:9

Обозначение части границ		Горизонтальное проложение (S), м	Описание прохождения части границ	Отметка о наличии земельного спора о местоположении границ земельного участка
от т.	до т.			
1	2	3	4	5
–	–	–	–	–

3. Общие сведения об уточняемом земельном участке с кадастровым номером 90:12:090601:9

№ п/п	Наименование характеристики земельного участка	Значение характеристики
1	2	3
1	Адрес земельного участка	Крым Респ, Симферопольский р-н, Дзержинец снт, Никольская ул, 7 уч
	Местоположение земельного участка (при отсутствии присвоенного адреса)	–
	Дополнительные сведения о местоположении земельного участка	–
2	Площадь земельного участка ± величина погрешности определения площади ($P \pm \Delta P$), м ²	–
3	Формула, примененная для расчета предельной допустимой погрешности определения площади земельного участка (ΔP), м ²	–

4	Площадь земельного участка согласно сведениям Единого государственного реестра недвижимости ($P_{\text{кад}}$), м^2	492
5	Оценка расхождения P и $P_{\text{кад}}$ ($P - P_{\text{кад}}$), м^2	—
6	Предельный минимальный и максимальный размеры земельного участка ($P_{\text{мин}}$ и $P_{\text{макс}}$), м^2	—
7	Кадастровый или иной номер (обозначение) здания, сооружения, объекта незавершенного строительства, расположенного на земельном участке	—
8	Иные сведения	—

Сведения об уточняемых земельных участках

1. Сведения о характерных точках границы уточняемого земельного участка с кадастровым номером 90:12:090601:900

Зона №

Обозначение характерных точек границ	Существующие координаты, м		Уточненные координаты, м		Метод определения координат	Средняя квадратическая погрешность определения координат характерной точки (Mt), м	Формулы, примененные для расчета средней квадратической погрешности определения координат характерной точки (Mt), м
	X	Y	X	Y			
1	2	3	4	5	6	7	8
–	4974298.38	5185846.27	–	–	–	0.20	–
–	4974300.05	5185871.23	–	–	–	0.20	–
–	4974279.92	5185872.58	–	–	–	0.20	–
–	4974278.25	5185847.61	–	–	–	0.20	–
–	4974298.38	5185846.27	–	–	–	0.20	–

2. Сведения о частях границ уточняемого земельного участка с кадастровым номером 90:12:090601:900

Обозначение части границ		Горизонтальное проложение (S), м	Описание прохождения части границ	Отметка о наличии земельного спора о местоположении границ земельного участка
от т.	до т.			
1	2	3	4	5
–	–	25.02	–	–
–	–	20.18	–	–
–	–	25.03	–	–
–	–	20.17	–	–

3. Общие сведения об уточняемом земельном участке с кадастровым номером 90:12:090601:900

№ п/п	Наименование характеристики земельного участка	Значение характеристики
1	2	3
1	Адрес земельного участка	Крым Респ, Симферопольский р-н, Держинец снт, 442 уч
	Местоположение земельного участка (при отсутствии присвоенного адреса)	–
	Дополнительные сведения о местоположении земельного участка	–
2	Площадь земельного участка ± величина погрешности определения площади ($P \pm \Delta P$), м ²	–
3	Формула, примененная для расчета	–

	предельной допустимой погрешности определения площади земельного участка (ΔP), м ²	
4	Площадь земельного участка согласно сведениям Единого государственного реестра недвижимости ($P_{\text{кад}}$), м ²	505
5	Оценка расхождения P и $P_{\text{кад}}$ ($P - P_{\text{кад}}$), м ²	—
6	Предельный минимальный и максимальный размеры земельного участка ($P_{\text{мин}}$ и $P_{\text{макс}}$), м ²	—
7	Кадастровый или иной номер (обозначение) здания, сооружения, объекта незавершенного строительства, расположенного на земельном участке	—
8	Иные сведения	—

Сведения об уточняемых земельных участках

1. Сведения о характерных точках границы уточняемого земельного участка с кадастровым номером 90:12:090601:904

Зона №

Обозначение характерных точек границ	Существующие координаты, м		Уточненные координаты, м		Метод определения координат	Средняя квадратическая погрешность определения координат характерной точки (Mt), м	Формулы, примененные для расчета средней квадратической погрешности определения координат характерной точки (Mt), м
	X	Y	X	Y			
1	2	3	4	5	6	7	8
–	4974071.00	5185742.05	–	–	–	0.10	–
–	4974090.96	5185740.99	–	–	–	0.10	–
–	4974092.42	5185765.52	–	–	–	0.10	–
–	4974072.84	5185766.86	–	–	–	0.10	–
–	4974071.00	5185742.05	–	–	–	0.10	–

2. Сведения о частях границ уточняемого земельного участка с кадастровым номером 90:12:090601:904

Обозначение части границ		Горизонтальное проложение (S), м	Описание прохождения части границ	Отметка о наличии земельного спора о местоположении границ земельного участка
от т.	до т.			
1	2	3	4	5
–	–	–	–	–

3. Общие сведения об уточняемом земельном участке с кадастровым номером 90:12:090601:904

№ п/п	Наименование характеристики земельного участка	Значение характеристики
1	2	3
1	Адрес земельного участка	Крым Респ, Симферопольский р-н, Дзержинец снт, 352 уч
	Местоположение земельного участка (при отсутствии присвоенного адреса)	–
	Дополнительные сведения о местоположении земельного участка	–
2	Площадь земельного участка ± величина погрешности определения площади ($P \pm \Delta P$), м ²	–
3	Формула, примененная для расчета предельной допустимой погрешности определения площади земельного участка (ΔP), м ²	–

4	Площадь земельного участка согласно сведениям Единого государственного реестра недвижимости ($P_{\text{кад}}$), м^2	490
5	Оценка расхождения P и $P_{\text{кад}}$ ($P - P_{\text{кад}}$), м^2	—
6	Предельный минимальный и максимальный размеры земельного участка ($P_{\text{мин}}$ и $P_{\text{макс}}$), м^2	—
7	Кадастровый или иной номер (обозначение) здания, сооружения, объекта незавершенного строительства, расположенного на земельном участке	—
8	Иные сведения	—

Сведения об уточняемых земельных участках

1. Сведения о характерных точках границы уточняемого земельного участка с кадастровым номером 90:12:090601:907

Зона №

Обозначение характерных точек границ	Существующие координаты, м		Уточненные координаты, м		Метод определения координат	Средняя квадратическая погрешность определения координат характерной точки (Mt), м	Формулы, примененные для расчета средней квадратической погрешности определения координат характерной точки (Mt), м
	X	Y	X	Y			
1	2	3	4	5	6	7	8
–	4974409. 78	5185428. 22	–	–	–	0.10	–
–	4974408. 67	5185404. 91	–	–	–	0.10	–
–	4974407. 67	5185404. 97	–	–	–	0.10	–
–	4974387. 74	5185406. 65	–	–	–	0.10	–
–	4974389. 25	5185430. 36	–	–	–	0.10	–
–	4974409. 78	5185428. 22	–	–	–	0.10	–

2. Сведения о частях границ уточняемого земельного участка с кадастровым номером 90:12:090601:907

Обозначение части границ		Горизонтальное проложение (S), м	Описание прохождения части границ	Отметка о наличии земельного спора о местоположении границ земельного участка
от т.	до т.			
1	2	3	4	5
–	–	–	–	–

3. Общие сведения об уточняемом земельном участке с кадастровым номером 90:12:090601:907

№ п/п	Наименование характеристики земельного участка	Значение характеристики
1	2	3
1	Адрес земельного участка	Крым Респ, Симферопольский р-н, Дзержинец снт, 71 уч
	Местоположение земельного участка (при отсутствии присвоенного адреса)	–
	Дополнительные сведения о местоположении земельного участка	–
2	Площадь земельного участка ± величина погрешности определения площади ($P \pm \Delta P$), м ²	–
3	Формула, примененная для расчета предельной допустимой погрешности	–

	определения площади земельного участка (ΔP), m^2	
4	Площадь земельного участка согласно сведениям Единого государственного реестра недвижимости ($P_{\text{кад}}$), m^2	490
5	Оценка расхождения P и $P_{\text{кад}}$ ($P - P_{\text{кад}}$), m^2	—
6	Предельный минимальный и максимальный размеры земельного участка ($P_{\text{мин}}$ и $P_{\text{макс}}$), m^2	—
7	Кадастровый или иной номер (обозначение) здания, сооружения, объекта незавершенного строительства, расположенного на земельном участке	—
8	Иные сведения	—

Сведения об уточняемых земельных участках

1. Сведения о характерных точках границы уточняемого земельного участка с кадастровым номером 90:12:090601:908

Зона №

Обозначение характерных точек границ	Существующие координаты, м		Уточненные координаты, м		Метод определения координат	Средняя квадратическая погрешность определения координат характерной точки (Mt), м	Формулы, примененные для расчета средней квадратической погрешности определения координат характерной точки (Mt), м
	X	Y	X	Y			
1	2	3	4	5	6	7	8
–	4973910.08	5185723.13	–	–	–	0.20	–
–	4973908.08	5185699.05	–	–	–	0.20	–
–	4973927.91	5185697.14	–	–	–	0.20	–
–	4973929.74	5185721.48	–	–	–	0.20	–
–	4973910.08	5185723.13	–	–	–	0.20	–

2. Сведения о частях границ уточняемого земельного участка с кадастровым номером 90:12:090601:908

Обозначение части границ		Горизонтальное проложение (S), м	Описание прохождения части границ	Отметка о наличии земельного спора о местоположении границ земельного участка
от т.	до т.			
1	2	3	4	5
–	–	–	–	–

3. Общие сведения об уточняемом земельном участке с кадастровым номером 90:12:090601:908

№ п/п	Наименование характеристики земельного участка	Значение характеристики
1	2	3
1	Адрес земельного участка	Крым Респ, Симферопольский р-н, Мирное с, Дзержинец снт, 6 уч
	Местоположение земельного участка (при отсутствии присвоенного адреса)	–
	Дополнительные сведения о местоположении земельного участка	–
2	Площадь земельного участка ± величина погрешности определения площади ($P \pm \Delta P$), м ²	–
3	Формула, примененная для расчета предельной допустимой погрешности определения площади земельного участка (ΔP), м ²	–

4	Площадь земельного участка согласно сведениям Единого государственного реестра недвижимости ($P_{\text{кад}}$), м^2	481
5	Оценка расхождения P и $P_{\text{кад}}$ ($P - P_{\text{кад}}$), м^2	—
6	Предельный минимальный и максимальный размеры земельного участка ($P_{\text{мин}}$ и $P_{\text{макс}}$), м^2	—
7	Кадастровый или иной номер (обозначение) здания, сооружения, объекта незавершенного строительства, расположенного на земельном участке	—
8	Иные сведения	—

Сведения об уточняемых земельных участках

1. Сведения о характерных точках границы уточняемого земельного участка с кадастровым номером 90:12:090601:911

Зона №

Обозначение характерных точек границ	Существующие координаты, м		Уточненные координаты, м		Метод определения координат	Средняя квадратическая погрешность определения координат характерной точки (Mt), м	Формулы, примененные для расчета средней квадратической погрешности определения координат характерной точки (Mt), м
	X	Y	X	Y			
1	2	3	4	5	6	7	8
–	4974341. 62	5185893. 01	–	–	–	0.20	–
–	4974339. 70	5185868. 07	–	–	–	0.20	–
–	4974359. 67	5185867. 06	–	–	–	0.20	–
–	4974361. 60	5185892. 00	–	–	–	0.20	–
–	4974341. 62	5185893. 01	–	–	–	0.20	–

2. Сведения о частях границ уточняемого земельного участка с кадастровым номером 90:12:090601:911

Обозначение части границ		Горизонтальное проложение (S), м	Описание прохождения части границ	Отметка о наличии земельного спора о местоположении границ земельного участка
от т.	до т.			
1	2	3	4	5
–	–	–	–	–

3. Общие сведения об уточняемом земельном участке с кадастровым номером 90:12:090601:911

№ п/п	Наименование характеристики земельного участка	Значение характеристики
1	2	3
1	Адрес земельного участка	Крым Респ, Симферопольский р-н, Дзержинец снт, 454 уч
	Местоположение земельного участка (при отсутствии присвоенного адреса)	–
	Дополнительные сведения о местоположении земельного участка	–
2	Площадь земельного участка ± величина погрешности определения площади ($P \pm \Delta P$), м ²	–
3	Формула, примененная для расчета предельной допустимой погрешности определения площади земельного участка (ΔP), м ²	–

4	Площадь земельного участка согласно сведениям Единого государственного реестра недвижимости ($P_{\text{кад}}$), м^2	500
5	Оценка расхождения P и $P_{\text{кад}}$ ($P - P_{\text{кад}}$), м^2	—
6	Предельный минимальный и максимальный размеры земельного участка ($P_{\text{мин}}$ и $P_{\text{макс}}$), м^2	—
7	Кадастровый или иной номер (обозначение) здания, сооружения, объекта незавершенного строительства, расположенного на земельном участке	—
8	Иные сведения	—

Сведения об уточняемых земельных участках

1. Сведения о характерных точках границы уточняемого земельного участка с кадастровым номером 90:12:090601:913

Зона №

Обозначение характерных точек границ	Существующие координаты, м		Уточненные координаты, м		Метод определения координат	Средняя квадратическая погрешность определения координат характерной точки (Mt), м	Формулы, примененные для расчета средней квадратической погрешности определения координат характерной точки (Mt), м
	X	Y	X	Y			
1	2	3	4	5	6	7	8
–	4974221. 44	5185613. 65	–	–	–	0.20	–
–	4974201. 58	5185614. 94	–	–	–	0.20	–
–	4974199. 97	5185590. 10	–	–	–	0.20	–
–	4974219. 94	5185588. 50	–	–	–	0.20	–
–	4974221. 44	5185613. 65	–	–	–	0.20	–

2. Сведения о частях границ уточняемого земельного участка с кадастровым номером 90:12:090601:913

Обозначение части границ		Горизонтальное проложение (S), м	Описание прохождения части границ	Отметка о наличии земельного спора о местоположении границ земельного участка
от т.	до т.			
1	2	3	4	5
–	–	–	–	–

3. Общие сведения об уточняемом земельном участке с кадастровым номером 90:12:090601:913

№ п/п	Наименование характеристики земельного участка	Значение характеристики
1	2	3
1	Адрес земельного участка	Крым Респ, Симферопольский р-н, Дзержинец снт, 214 уч
	Местоположение земельного участка (при отсутствии присвоенного адреса)	–
	Дополнительные сведения о местоположении земельного участка	–
2	Площадь земельного участка ± величина погрешности определения площади ($P \pm \Delta P$), м ²	–
3	Формула, примененная для расчета предельной допустимой погрешности определения площади земельного участка (ΔP), м ²	–

4	Площадь земельного участка согласно сведениям Единого государственного реестра недвижимости ($P_{\text{кад}}$), м^2	500
5	Оценка расхождения P и $P_{\text{кад}}$ ($P - P_{\text{кад}}$), м^2	—
6	Предельный минимальный и максимальный размеры земельного участка ($P_{\text{мин}}$ и $P_{\text{макс}}$), м^2	—
7	Кадастровый или иной номер (обозначение) здания, сооружения, объекта незавершенного строительства, расположенного на земельном участке	—
8	Иные сведения	—

Сведения об уточняемых земельных участках

1. Сведения о характерных точках границы уточняемого земельного участка с кадастровым номером 90:12:090601:917

Зона №

Обозначение характерных точек границ	Существующие координаты, м		Уточненные координаты, м		Метод определения координат	Средняя квадратическая погрешность определения координат характерной точки (Mt), м	Формулы, примененные для расчета средней квадратической погрешности определения координат характерной точки (Mt), м
	X	Y	X	Y			
1	2	3	4	5	6	7	8
–	4974310. 47	5185724. 23	–	–	–	0.20	–
–	4974330. 34	5185722. 98	–	–	–	0.20	–
–	4974332. 05	5185747. 94	–	–	–	0.20	–
–	4974312. 09	5185749. 30	–	–	–	0.20	–
–	4974310. 47	5185724. 23	–	–	–	0.20	–

2. Сведения о частях границ уточняемого земельного участка с кадастровым номером 90:12:090601:917

Обозначение части границ		Горизонтальное проложение (S), м	Описание прохождения части границ	Отметка о наличии земельного спора о местоположении границ земельного участка
от т.	до т.			
1	2	3	4	5
–	–	–	–	–

3. Общие сведения об уточняемом земельном участке с кадастровым номером 90:12:090601:917

№ п/п	Наименование характеристики земельного участка	Значение характеристики
1	2	3
1	Адрес земельного участка	Крым Респ, Симферопольский р-н, Дзержинец снт, 342 уч
	Местоположение земельного участка (при отсутствии присвоенного адреса)	–
	Дополнительные сведения о местоположении земельного участка	–
2	Площадь земельного участка ± величина погрешности определения площади ($P \pm \Delta P$), м ²	–
3	Формула, примененная для расчета предельной допустимой погрешности определения площади земельного участка (ΔP), м ²	–

4	Площадь земельного участка согласно сведениям Единого государственного реестра недвижимости ($P_{\text{кад}}$), м^2	500
5	Оценка расхождения P и $P_{\text{кад}}$ ($P - P_{\text{кад}}$), м^2	—
6	Предельный минимальный и максимальный размеры земельного участка ($P_{\text{мин}}$ и $P_{\text{макс}}$), м^2	—
7	Кадастровый или иной номер (обозначение) здания, сооружения, объекта незавершенного строительства, расположенного на земельном участке	—
8	Иные сведения	—

Сведения об уточняемых земельных участках

1. Сведения о характерных точках границы уточняемого земельного участка с кадастровым номером 90:12:090601:919

Зона №

Обозначение характерных точек границ	Существующие координаты, м		Уточненные координаты, м		Метод определения координат	Средняя квадратическая погрешность определения координат характерной точки (Mt), м	Формулы, примененные для расчета средней квадратической погрешности определения координат характерной точки (Mt), м
	X	Y	X	Y			
1	2	3	4	5	6	7	8
–	4974025. 69	5185913. 64	–	–	–	0.20	–
–	4974008. 44	5185890. 13	–	–	–	0.20	–
–	4974022. 16	5185889. 00	–	–	–	0.20	–
–	4974040. 73	5185887. 66	–	–	–	0.20	–
–	4974042. 17	5185912. 25	–	–	–	0.20	–
–	4974025. 69	5185913. 64	–	–	–	0.20	–

2. Сведения о частях границ уточняемого земельного участка с кадастровым номером 90:12:090601:919

Обозначение части границ		Горизонтальное проложение (S), м	Описание прохождения части границ	Отметка о наличии земельного спора о местоположении границ земельного участка
от т.	до т.			
1	2	3	4	5
–	–	–	–	–

3. Общие сведения об уточняемом земельном участке с кадастровым номером 90:12:090601:919

№ п/п	Наименование характеристики земельного участка	Значение характеристики
1	2	3
1	Адрес земельного участка	Крым Респ, Симферопольский р-н, Дзержинец снт, 1 уч
	Местоположение земельного участка (при отсутствии присвоенного адреса)	–
	Дополнительные сведения о местоположении земельного участка	–
2	Площадь земельного участка ± величина погрешности определения площади ($P \pm \Delta P$), м ²	–
3	Формула, примененная для расчета предельной допустимой погрешности	–

	определения площади земельного участка (ΔP), m^2	
4	Площадь земельного участка согласно сведениям Единого государственного реестра недвижимости ($P_{\text{кад}}$), m^2	606
5	Оценка расхождения P и $P_{\text{кад}}$ ($P - P_{\text{кад}}$), m^2	—
6	Предельный минимальный и максимальный размеры земельного участка ($P_{\text{мин}}$ и $P_{\text{макс}}$), m^2	—
7	Кадастровый или иной номер (обозначение) здания, сооружения, объекта незавершенного строительства, расположенного на земельном участке	—
8	Иные сведения	—

Сведения об уточняемых земельных участках

1. Сведения о характерных точках границы уточняемого земельного участка с кадастровым номером 90:12:090601:926

Зона №

Обозначение характерных точек границ	Существующие координаты, м		Уточненные координаты, м		Метод определения координат	Средняя квадратическая погрешность определения координат характерной точки (Mt), м	Формулы, примененные для расчета средней квадратической погрешности определения координат характерной точки (Mt), м
	X	Y	X	Y			
1	2	3	4	5	6	7	8
–	4974472. 73	5185094. 34	–	–	–	0.10	–
–	4974472. 06	5185114. 23	–	–	–	0.10	–
–	4974447. 03	5185113. 34	–	–	–	0.10	–
–	4974447. 71	5185093. 43	–	–	–	0.10	–
–	4974472. 73	5185094. 34	–	–	–	0.10	–

2. Сведения о частях границ уточняемого земельного участка с кадастровым номером 90:12:090601:926

Обозначение части границ		Горизонтальное проложение (S), м	Описание прохождения части границ	Отметка о наличии земельного спора о местоположении границ земельного участка
от т.	до т.			
1	2	3	4	5
–	–	–	–	–

3. Общие сведения об уточняемом земельном участке с кадастровым номером 90:12:090601:926

№ п/п	Наименование характеристики земельного участка	Значение характеристики
1	2	3
1	Адрес земельного участка	Крым Респ, Симферопольский р-н, Дзержинец снт, 222 уч
	Местоположение земельного участка (при отсутствии присвоенного адреса)	–
	Дополнительные сведения о местоположении земельного участка	–
2	Площадь земельного участка ± величина погрешности определения площади ($P \pm \Delta P$), м ²	–
3	Формула, примененная для расчета предельной допустимой погрешности определения площади земельного участка (ΔP), м ²	–

4	Площадь земельного участка согласно сведениям Единого государственного реестра недвижимости ($P_{\text{кад}}$), м^2	499
5	Оценка расхождения P и $P_{\text{кад}}$ ($P - P_{\text{кад}}$), м^2	—
6	Предельный минимальный и максимальный размеры земельного участка ($P_{\text{мин}}$ и $P_{\text{макс}}$), м^2	—
7	Кадастровый или иной номер (обозначение) здания, сооружения, объекта незавершенного строительства, расположенного на земельном участке	—
8	Иные сведения	—

Сведения об уточняемых земельных участках

1. Сведения о характерных точках границы уточняемого земельного участка с кадастровым номером 90:12:090601:927

Зона №

Обозначение характерных точек границ	Существующие координаты, м		Уточненные координаты, м		Метод определения координат	Средняя квадратическая погрешность определения координат характерной точки (Mt), м	Формулы, примененные для расчета средней квадратической погрешности определения координат характерной точки (Mt), м
	X	Y	X	Y			
1	2	3	4	5	6	7	8
–	4974253. 58	5185497. 97	–	–	–	0.20	–
–	4974273. 52	5185496. 50	–	–	–	0.20	–
–	4974271. 67	5185471. 85	–	–	–	0.20	–
–	4974271. 55	5185470. 33	–	–	–	0.20	–
–	4974269. 93	5185446. 96	–	–	–	0.20	–
–	4974249. 60	5185448. 66	–	–	–	0.20	–
–	4974253. 58	5185497. 97	–	–	–	0.20	–

2. Сведения о частях границ уточняемого земельного участка с кадастровым номером 90:12:090601:927

Обозначение части границ		Горизонтальное проложение (S), м	Описание прохождения части границ	Отметка о наличии земельного спора о местоположении границ земельного участка
от т.	до т.			
1	2	3	4	5
–	–	–	–	–

3. Общие сведения об уточняемом земельном участке с кадастровым номером 90:12:090601:927

№ п/п	Наименование характеристики земельного участка	Значение характеристики
1	2	3
1	Адрес земельного участка	Крым Респ, Симферопольский р-н, Держинец снт, 120, 99 уч
	Местоположение земельного участка (при отсутствии присвоенного адреса)	–
	Дополнительные сведения о местоположении земельного участка	–
2	Площадь земельного участка ± величина погрешности определения площади ($P \pm \Delta P$), м ²	–

3	Формула, примененная для расчета предельной допустимой погрешности определения площади земельного участка (ΔP), м ²	—
4	Площадь земельного участка согласно сведениям Единого государственного реестра недвижимости ($P_{\text{кад}}$), м ²	999
5	Оценка расхождения P и $P_{\text{кад}}$ ($P - P_{\text{кад}}$), м ²	—
6	Предельный минимальный и максимальный размеры земельного участка ($P_{\text{мин}}$ и $P_{\text{макс}}$), м ²	—
7	Кадастровый или иной номер (обозначение) здания, сооружения, объекта незавершенного строительства, расположенного на земельном участке	—
8	Иные сведения	—

Сведения об уточняемых земельных участках

1. Сведения о характерных точках границы уточняемого земельного участка с кадастровым номером 90:12:090601:929

Зона №

Обозначение характерных точек границ	Существующие координаты, м		Уточненные координаты, м		Метод определения координат	Средняя квадратическая погрешность определения координат характерной точки (Mt), м	Формулы, примененные для расчета средней квадратической погрешности определения координат характерной точки (Mt), м
	X	Y	X	Y			
1	2	3	4	5	6	7	8
–	4974233. 10	5186068. 41	–	–	–	0.20	–
–	4974231. 55	5186043. 45	–	–	–	0.20	–
–	4974251. 59	5186042. 34	–	–	–	0.20	–
–	4974252. 99	5186067. 30	–	–	–	0.20	–
–	4974233. 10	5186068. 41	–	–	–	0.20	–

2. Сведения о частях границ уточняемого земельного участка с кадастровым номером 90:12:090601:929

Обозначение части границ		Горизонтальное проложение (S), м	Описание прохождения части границ	Отметка о наличии земельного спора о местоположении границ земельного участка
от т.	до т.			
1	2	3	4	5
–	–	–	–	–

3. Общие сведения об уточняемом земельном участке с кадастровым номером 90:12:090601:929

№ п/п	Наименование характеристики земельного участка	Значение характеристики
1	2	3
1	Адрес земельного участка	Крым Респ, Симферопольский р-н, Дзержинец снт, 536 уч
	Местоположение земельного участка (при отсутствии присвоенного адреса)	–
	Дополнительные сведения о местоположении земельного участка	–
2	Площадь земельного участка ± величина погрешности определения площади ($P \pm \Delta P$), м ²	–
3	Формула, примененная для расчета предельной допустимой погрешности определения площади земельного участка (ΔP), м ²	–

4	Площадь земельного участка согласно сведениям Единого государственного реестра недвижимости ($P_{\text{кад}}$), м^2	500
5	Оценка расхождения P и $P_{\text{кад}}$ ($P - P_{\text{кад}}$), м^2	—
6	Предельный минимальный и максимальный размеры земельного участка ($P_{\text{мин}}$ и $P_{\text{макс}}$), м^2	—
7	Кадастровый или иной номер (обозначение) здания, сооружения, объекта незавершенного строительства, расположенного на земельном участке	—
8	Иные сведения	—

Сведения об уточняемых земельных участках

1. Сведения о характерных точках границы уточняемого земельного участка с кадастровым номером 90:12:090601:93

Зона №

Обозначение характерных точек границ	Существующие координаты, м		Уточненные координаты, м		Метод определения координат	Средняя квадратическая погрешность определения координат характерной точки (Mt), м	Формулы, примененные для расчета средней квадратической погрешности определения координат характерной точки (Mt), м
	X	Y	X	Y			
1	2	3	4	5	6	7	8
–	4974427. 69	5184708. 94	–	–	–	0.10	–
–	4974427. 02	5184727. 94	–	–	–	0.10	–
–	4974401. 64	5184727. 13	–	–	–	0.10	–
–	4974402. 30	5184708. 14	–	–	–	0.10	–
–	4974427. 69	5184708. 94	–	–	–	0.10	–

2. Сведения о частях границ уточняемого земельного участка с кадастровым номером 90:12:090601:93

Обозначение части границ		Горизонтальное проложение (S), м	Описание прохождения части границ	Отметка о наличии земельного спора о местоположении границ земельного участка
от т.	до т.			
1	2	3	4	5
–	–	–	–	–

3. Общие сведения об уточняемом земельном участке с кадастровым номером 90:12:090601:93

№ п/п	Наименование характеристики земельного участка	Значение характеристики
1	2	3
1	Адрес земельного участка	Крым Респ, Симферопольский р-н, Дзержинец снт, Чайная ул, 147 уч
	Местоположение земельного участка (при отсутствии присвоенного адреса)	–
	Дополнительные сведения о местоположении земельного участка	–
2	Площадь земельного участка ± величина погрешности определения площади ($P \pm \Delta P$), м ²	–
3	Формула, примененная для расчета предельной допустимой погрешности определения площади земельного участка (ΔP), м ²	–

4	Площадь земельного участка согласно сведениям Единого государственного реестра недвижимости ($P_{\text{кад}}$), м^2	483
5	Оценка расхождения P и $P_{\text{кад}}$ ($P - P_{\text{кад}}$), м^2	—
6	Предельный минимальный и максимальный размеры земельного участка ($P_{\text{мин}}$ и $P_{\text{макс}}$), м^2	—
7	Кадастровый или иной номер (обозначение) здания, сооружения, объекта незавершенного строительства, расположенного на земельном участке	—
8	Иные сведения	—

Сведения об уточняемых земельных участках

1. Сведения о характерных точках границы уточняемого земельного участка с кадастровым номером 90:12:090601:930

Зона №

Обозначение характерных точек границ	Существующие координаты, м		Уточненные координаты, м		Метод определения координат	Средняя квадратическая погрешность определения координат характерной точки (Mt), м	Формулы, примененные для расчета средней квадратической погрешности определения координат характерной точки (Mt), м
	X	Y	X	Y			
1	2	3	4	5	6	7	8
–	4974384.65	5185631.66	–	–	–	0.20	–
–	4974382.62	5185606.84	–	–	–	0.20	–
–	4974382.57	5185606.23	–	–	–	0.20	–
–	4974403.65	5185604.72	–	–	–	0.20	–
–	4974404.53	5185630.04	–	–	–	0.20	–
–	4974384.65	5185631.66	–	–	–	0.20	–

2. Сведения о частях границ уточняемого земельного участка с кадастровым номером 90:12:090601:930

Обозначение части границ		Горизонтальное проложение (S), м	Описание прохождения части границ	Отметка о наличии земельного спора о местоположении границ земельного участка
от т.	до т.			
1	2	3	4	5
–	–	–	–	–

3. Общие сведения об уточняемом земельном участке с кадастровым номером 90:12:090601:930

№ п/п	Наименование характеристики земельного участка	Значение характеристики
1	2	3
1	Адрес земельного участка	Крым Респ, Симферопольский р-н, Мирное село, Михайловская улица, 48 уч
	Местоположение земельного участка (при отсутствии присвоенного адреса)	–
	Дополнительные сведения о местоположении земельного участка	–
2	Площадь земельного участка ± величина погрешности определения площади ($P \pm \Delta P$), м ²	–
3	Формула, примененная для расчета предельной допустимой погрешности	–

	определения площади земельного участка (ΔP), m^2	
4	Площадь земельного участка согласно сведениям Единого государственного реестра недвижимости ($P_{\text{кад}}$), m^2	522
5	Оценка расхождения P и $P_{\text{кад}}$ ($P - P_{\text{кад}}$), m^2	—
6	Предельный минимальный и максимальный размеры земельного участка ($P_{\text{мин}}$ и $P_{\text{макс}}$), m^2	—
7	Кадастровый или иной номер (обозначение) здания, сооружения, объекта незавершенного строительства, расположенного на земельном участке	—
8	Иные сведения	—

Сведения об уточняемых земельных участках

1. Сведения о характерных точках границы уточняемого земельного участка с кадастровым номером 90:12:090601:931

Зона №

Обозначение характерных точек границ	Существующие координаты, м		Уточненные координаты, м		Метод определения координат	Средняя квадратическая погрешность определения координат характерной точки (Mt), м	Формулы, примененные для расчета средней квадратической погрешности определения координат характерной точки (Mt), м
	X	Y	X	Y			
1	2	3	4	5	6	7	8
–	4974316. 94	5184845. 44	–	–	–	–	–
–	4974317. 61	5184826. 35	–	–	–	–	–
–	4974342. 53	5184827. 21	–	–	–	–	–
–	4974369. 08	5184828. 16	–	–	–	–	–
–	4974368. 25	5184847. 24	–	–	–	–	–
–	4974316. 94	5184845. 44	–	–	–	–	–

2. Сведения о частях границ уточняемого земельного участка с кадастровым номером 90:12:090601:931

Обозначение части границ		Горизонтальное проложение (S), м	Описание прохождения части границ	Отметка о наличии земельного спора о местоположении границ земельного участка
от т.	до т.			
1	2	3	4	5
–	–	–	–	–

3. Общие сведения об уточняемом земельном участке с кадастровым номером 90:12:090601:931

№ п/п	Наименование характеристики земельного участка	Значение характеристики
1	2	3
1	Адрес земельного участка	Крым Респ, Симферопольский р-н, Дзержинец снт, 97, 69 уч
	Местоположение земельного участка (при отсутствии присвоенного адреса)	–
	Дополнительные сведения о местоположении земельного участка	–
2	Площадь земельного участка ± величина погрешности определения площади ($P \pm \Delta P$), м ²	–
3	Формула, примененная для расчета предельной допустимой погрешности	–

	определения площади земельного участка (ΔP), m^2	
4	Площадь земельного участка согласно сведениям Единого государственного реестра недвижимости ($P_{\text{кад}}$), m^2	982
5	Оценка расхождения P и $P_{\text{кад}}$ ($P - P_{\text{кад}}$), m^2	—
6	Предельный минимальный и максимальный размеры земельного участка ($P_{\text{мин}}$ и $P_{\text{макс}}$), m^2	—
7	Кадастровый или иной номер (обозначение) здания, сооружения, объекта незавершенного строительства, расположенного на земельном участке	—
8	Иные сведения	—

Сведения об уточняемых земельных участках

1. Сведения о характерных точках границы уточняемого земельного участка с кадастровым номером 90:12:090601:934

Зона №

Обозначение характерных точек границ	Существующие координаты, м		Уточненные координаты, м		Метод определения координат	Средняя квадратическая погрешность определения координат характерной точки (Mt), м	Формулы, примененные для расчета средней квадратической погрешности определения координат характерной точки (Mt), м
	X	Y	X	Y			
1	2	3	4	5	6	7	8
–	4974367. 20	5184750. 79	–	–	–	0.20	–
–	4974367. 23	5184789. 01	–	–	–	0.20	–
–	4974340. 73	5184788. 71	–	–	–	0.20	–
–	4974340. 75	5184769. 61	–	–	–	0.20	–
–	4974340. 76	5184750. 49	–	–	–	0.20	–
–	4974367. 20	5184750. 79	–	–	–	0.20	–

2. Сведения о частях границ уточняемого земельного участка с кадастровым номером 90:12:090601:934

Обозначение части границ		Горизонтальное проложение (S), м	Описание прохождения части границ	Отметка о наличии земельного спора о местоположении границ земельного участка
от т.	до т.			
1	2	3	4	5
–	–	–	–	–

3. Общие сведения об уточняемом земельном участке с кадастровым номером 90:12:090601:934

№ п/п	Наименование характеристики земельного участка	Значение характеристики
1	2	3
1	Адрес земельного участка	Крым Респ, Симферопольский р-н, Мирное село, Липовая улица, 20 уч
	Местоположение земельного участка (при отсутствии присвоенного адреса)	–
	Дополнительные сведения о местоположении земельного участка	–
2	Площадь земельного участка ± величина погрешности определения площади ($P \pm \Delta P$), м ²	–
3	Формула, примененная для расчета предельной допустимой погрешности	–

	определения площади земельного участка (ΔP), m^2	
4	Площадь земельного участка согласно сведениям Единого государственного реестра недвижимости ($P_{\text{кад}}$), m^2	1012
5	Оценка расхождения P и $P_{\text{кад}}$ ($P - P_{\text{кад}}$), m^2	—
6	Предельный минимальный и максимальный размеры земельного участка ($P_{\text{мин}}$ и $P_{\text{макс}}$), m^2	—
7	Кадастровый или иной номер (обозначение) здания, сооружения, объекта незавершенного строительства, расположенного на земельном участке	—
8	Иные сведения	—

Сведения об уточняемых земельных участках

1. Сведения о характерных точках границы уточняемого земельного участка с кадастровым номером 90:12:090601:935

Зона №

Обозначение характерных точек границ	Существующие координаты, м		Уточненные координаты, м		Метод определения координат	Средняя квадратическая погрешность определения координат характерной точки (Mt), м	Формулы, примененные для расчета средней квадратической погрешности определения координат характерной точки (Mt), м
	X	Y	X	Y			
1	2	3	4	5	6	7	8
–	4974485. 17	5184754. 10	–	–	–	0.20	–
–	4974459. 64	5184753. 32	–	–	–	0.20	–
–	4974459. 06	5184772. 31	–	–	–	0.20	–
–	4974484. 59	5184773. 00	–	–	–	0.20	–
–	4974485. 17	5184754. 10	–	–	–	0.20	–

2. Сведения о частях границ уточняемого земельного участка с кадастровым номером 90:12:090601:935

Обозначение части границ		Горизонтальное проложение (S), м	Описание прохождения части границ	Отметка о наличии земельного спора о местоположении границ земельного участка
от т.	до т.			
1	2	3	4	5
–	–	–	–	–

3. Общие сведения об уточняемом земельном участке с кадастровым номером 90:12:090601:935

№ п/п	Наименование характеристики земельного участка	Значение характеристики
1	2	3
1	Адрес земельного участка	Крым Респ, Симферопольский р-н, Дзержинец снт, 205 уч
	Местоположение земельного участка (при отсутствии присвоенного адреса)	–
	Дополнительные сведения о местоположении земельного участка	–
2	Площадь земельного участка ± величина погрешности определения площади ($P \pm \Delta P$), м ²	–
3	Формула, примененная для расчета предельной допустимой погрешности определения площади земельного участка (ΔP), м ²	–

4	Площадь земельного участка согласно сведениям Единого государственного реестра недвижимости ($P_{\text{кад}}$), м^2	484
5	Оценка расхождения P и $P_{\text{кад}}$ ($P - P_{\text{кад}}$), м^2	—
6	Предельный минимальный и максимальный размеры земельного участка ($P_{\text{мин}}$ и $P_{\text{макс}}$), м^2	—
7	Кадастровый или иной номер (обозначение) здания, сооружения, объекта незавершенного строительства, расположенного на земельном участке	—
8	Иные сведения	—

Сведения об уточняемых земельных участках

1. Сведения о характерных точках границы уточняемого земельного участка с кадастровым номером 90:12:090601:939

Зона №

Обозначение характерных точек границ	Существующие координаты, м		Уточненные координаты, м		Метод определения координат	Средняя квадратическая погрешность определения координат характерной точки (Mt), м	Формулы, примененные для расчета средней квадратической погрешности определения координат характерной точки (Mt), м
	X	Y	X	Y			
1	2	3	4	5	6	7	8
–	4973938. 41	5185575. 84	–	–	–	0.10	–
–	4973910. 27	5185577. 63	–	–	–	0.10	–
–	4973907. 99	5185573. 86	–	–	–	0.10	–
–	4973918. 81	5185551. 65	–	–	–	0.10	–
–	4973937. 17	5185550. 67	–	–	–	0.10	–
–	4973938. 41	5185575. 84	–	–	–	0.10	–

2. Сведения о частях границ уточняемого земельного участка с кадастровым номером 90:12:090601:939

Обозначение части границ		Горизонтальное проложение (S), м	Описание прохождения части границ	Отметка о наличии земельного спора о местоположении границ земельного участка
от т.	до т.			
1	2	3	4	5
–	–	–	–	–

3. Общие сведения об уточняемом земельном участке с кадастровым номером 90:12:090601:939

№ п/п	Наименование характеристики земельного участка	Значение характеристики
1	2	3
1	Адрес земельного участка	Крым Респ, Симферопольский р-н, Дзержинец снт, 335 уч
	Местоположение земельного участка (при отсутствии присвоенного адреса)	–
	Дополнительные сведения о местоположении земельного участка	–
2	Площадь земельного участка ± величина погрешности определения площади ($P \pm \Delta P$), м ²	–
3	Формула, примененная для расчета предельной допустимой погрешности	–

	определения площади земельного участка (ΔP), m^2	
4	Площадь земельного участка согласно сведениям Единого государственного реестра недвижимости ($P_{\text{кад}}$), m^2	635
5	Оценка расхождения P и $P_{\text{кад}}$ ($P - P_{\text{кад}}$), m^2	—
6	Предельный минимальный и максимальный размеры земельного участка ($P_{\text{мин}}$ и $P_{\text{макс}}$), m^2	—
7	Кадастровый или иной номер (обозначение) здания, сооружения, объекта незавершенного строительства, расположенного на земельном участке	—
8	Иные сведения	—

Сведения об уточняемых земельных участках

1. Сведения о характерных точках границы уточняемого земельного участка с кадастровым номером 90:12:090601:94

Зона №

Обозначение характерных точек границ	Существующие координаты, м		Уточненные координаты, м		Метод определения координат	Средняя квадратическая погрешность определения координат характерной точки (Mt), м	Формулы, примененные для расчета средней квадратической погрешности определения координат характерной точки (Mt), м
	X	Y	X	Y			
1	2	3	4	5	6	7	8
–	4974211. 43	5186075. 94	–	–	–	0.10	–
–	4974212. 52	5186101. 31	–	–	–	0.10	–
–	4974183. 43	5186103. 12	–	–	–	0.10	–
–	4974171. 22	5186103. 95	–	–	–	0.10	–
–	4974155. 65	5186080. 72	–	–	–	0.10	–
–	4974211. 43	5186075. 94	–	–	–	0.10	–

2. Сведения о частях границ уточняемого земельного участка с кадастровым номером 90:12:090601:94

Обозначение части границ		Горизонтальное проложение (S), м	Описание прохождения части границ	Отметка о наличии земельного спора о местоположении границ земельного участка
от т.	до т.			
1	2	3	4	5
–	–	–	–	–

3. Общие сведения об уточняемом земельном участке с кадастровым номером 90:12:090601:94

№ п/п	Наименование характеристики земельного участка	Значение характеристики
1	2	3
1	Адрес земельного участка	Крым Респ, Симферопольский р-н, Мирновское сельское поселение, Мирное село, Держинцев СТ, 2 уч
	Местоположение земельного участка (при отсутствии присвоенного адреса)	–
	Дополнительные сведения о местоположении земельного участка	–
2	Площадь земельного участка ± величина погрешности определения площади ($P \pm \Delta P$), м ²	–
3	Формула, примененная для расчета	–

	предельной допустимой погрешности определения площади земельного участка (ΔP), м ²	
4	Площадь земельного участка согласно сведениям Единого государственного реестра недвижимости ($P_{\text{кад}}$), м ²	1200
5	Оценка расхождения P и $P_{\text{кад}}$ ($P - P_{\text{кад}}$), м ²	—
6	Предельный минимальный и максимальный размеры земельного участка ($P_{\text{мин}}$ и $P_{\text{макс}}$), м ²	—
7	Кадастровый или иной номер (обозначение) здания, сооружения, объекта незавершенного строительства, расположенного на земельном участке	—
8	Иные сведения	—

Сведения об уточняемых земельных участках

1. Сведения о характерных точках границы уточняемого земельного участка с кадастровым номером 90:12:090601:940

Зона №

Обозначение характерных точек границ	Существующие координаты, м		Уточненные координаты, м		Метод определения координат	Средняя квадратическая погрешность определения координат характерной точки (Mt), м	Формулы, примененные для расчета средней квадратической погрешности определения координат характерной точки (Mt), м
	X	Y	X	Y			
1	2	3	4	5	6	7	8
–	4974180. 50	5185878. 72	–	–	–	0.10	–
–	4974182. 11	5185903. 91	–	–	–	0.10	–
–	4974162. 44	5185905. 47	–	–	–	0.10	–
–	4974160. 91	5185880. 29	–	–	–	0.10	–
–	4974180. 50	5185878. 72	–	–	–	0.10	–

2. Сведения о частях границ уточняемого земельного участка с кадастровым номером 90:12:090601:940

Обозначение части границ		Горизонтальное проложение (S), м	Описание прохождения части границ	Отметка о наличии земельного спора о местоположении границ земельного участка
от т.	до т.			
1	2	3	4	5
–	–	–	–	–

3. Общие сведения об уточняемом земельном участке с кадастровым номером 90:12:090601:940

№ п/п	Наименование характеристики земельного участка	Значение характеристики
1	2	3
1	Адрес земельного участка	Крым Респ, Симферопольский р-н, Мирное с, Ягодная (СПК Дзержинец снт) ул, 15 уч
	Местоположение земельного участка (при отсутствии присвоенного адреса)	–
	Дополнительные сведения о местоположении земельного участка	–
2	Площадь земельного участка ± величина погрешности определения площади ($P \pm \Delta P$), м ²	–
3	Формула, примененная для расчета предельной допустимой погрешности определения площади земельного участка (ΔP), м ²	–

4	Площадь земельного участка согласно сведениям Единого государственного реестра недвижимости ($P_{\text{кад}}$), м^2	497
5	Оценка расхождения P и $P_{\text{кад}}$ ($P - P_{\text{кад}}$), м^2	—
6	Предельный минимальный и максимальный размеры земельного участка ($P_{\text{мин}}$ и $P_{\text{макс}}$), м^2	—
7	Кадастровый или иной номер (обозначение) здания, сооружения, объекта незавершенного строительства, расположенного на земельном участке	—
8	Иные сведения	—

Сведения об уточняемых земельных участках

1. Сведения о характерных точках границы уточняемого земельного участка с кадастровым номером 90:12:090601:941

Зона №

Обозначение характерных точек границ	Существующие координаты, м		Уточненные координаты, м		Метод определения координат	Средняя квадратическая погрешность определения координат характерной точки (Mt), м	Формулы, примененные для расчета средней квадратической погрешности определения координат характерной точки (Mt), м
	X	Y	X	Y			
1	2	3	4	5	6	7	8
–	4974072. 18	5185485. 75	–	–	–	0.20	–
–	4974073. 86	5185510. 65	–	–	–	0.20	–
–	4974033. 95	5185513. 34	–	–	–	0.20	–
–	4974032. 27	5185488. 44	–	–	–	0.20	–
–	4974072. 18	5185485. 75	–	–	–	0.20	–

2. Сведения о частях границ уточняемого земельного участка с кадастровым номером 90:12:090601:941

Обозначение части границ		Горизонтальное проложение (S), м	Описание прохождения части границ	Отметка о наличии земельного спора о местоположении границ земельного участка
от т.	до т.			
1	2	3	4	5
–	–	24.96	–	–
–	–	40.00	–	–
–	–	24.96	–	–
–	–	40.00	–	–

3. Общие сведения об уточняемом земельном участке с кадастровым номером 90:12:090601:941

№ п/п	Наименование характеристики земельного участка	Значение характеристики
1	2	3
1	Адрес земельного участка	Крым Респ, Симферопольский р-н, Держинец снт, 128, 129 уч
	Местоположение земельного участка (при отсутствии присвоенного адреса)	–
	Дополнительные сведения о местоположении земельного участка	–
2	Площадь земельного участка ± величина погрешности определения площади ($P \pm \Delta P$), м ²	–
3	Формула, примененная для расчета	–

	предельной допустимой погрешности определения площади земельного участка (ΔP), м ²	
4	Площадь земельного участка согласно сведениям Единого государственного реестра недвижимости ($P_{\text{кад}}$), м ²	998
5	Оценка расхождения P и $P_{\text{кад}}$ ($P - P_{\text{кад}}$), м ²	—
6	Предельный минимальный и максимальный размеры земельного участка ($P_{\text{мин}}$ и $P_{\text{макс}}$), м ²	—
7	Кадастровый или иной номер (обозначение) здания, сооружения, объекта незавершенного строительства, расположенного на земельном участке	—
8	Иные сведения	—

Сведения об уточняемых земельных участках

1. Сведения о характерных точках границы уточняемого земельного участка с кадастровым номером 90:12:090601:942

Зона №

Обозначение характерных точек границ	Существующие координаты, м		Уточненные координаты, м		Метод определения координат	Средняя квадратическая погрешность определения координат характерной точки (Mt), м	Формулы, примененные для расчета средней квадратической погрешности определения координат характерной точки (Mt), м
	X	Y	X	Y			
1	2	3	4	5	6	7	8
–	4974126. 39	5185400. 39	–	–	–	0.10	–
–	4974146. 43	5185398. 94	–	–	–	0.10	–
–	4974148. 53	5185423. 86	–	–	–	0.10	–
–	4974128. 59	5185425. 30	–	–	–	0.10	–
–	4974126. 39	5185400. 39	–	–	–	0.10	–

2. Сведения о частях границ уточняемого земельного участка с кадастровым номером 90:12:090601:942

Обозначение части границ		Горизонтальное проложение (S), м	Описание прохождения части границ	Отметка о наличии земельного спора о местоположении границ земельного участка
от т.	до т.			
1	2	3	4	5
–	–	–	–	–

3. Общие сведения об уточняемом земельном участке с кадастровым номером 90:12:090601:942

№ п/п	Наименование характеристики земельного участка	Значение характеристики
1	2	3
1	Адрес земельного участка	Крым Респ, Симферопольский р-н, Дзержинец снт, 62 уч
	Местоположение земельного участка (при отсутствии присвоенного адреса)	–
	Дополнительные сведения о местоположении земельного участка	–
2	Площадь земельного участка ± величина погрешности определения площади ($P \pm \Delta P$), м ²	–
3	Формула, примененная для расчета предельной допустимой погрешности определения площади земельного участка (ΔP), м ²	–

4	Площадь земельного участка согласно сведениям Единого государственного реестра недвижимости ($P_{\text{кад}}$), м^2	501
5	Оценка расхождения P и $P_{\text{кад}}$ ($P - P_{\text{кад}}$), м^2	—
6	Предельный минимальный и максимальный размеры земельного участка ($P_{\text{мин}}$ и $P_{\text{макс}}$), м^2	—
7	Кадастровый или иной номер (обозначение) здания, сооружения, объекта незавершенного строительства, расположенного на земельном участке	—
8	Иные сведения	—

Сведения об уточняемых земельных участках

1. Сведения о характерных точках границы уточняемого земельного участка с кадастровым номером 90:12:090601:944

Зона №

Обозначение характерных точек границ	Существующие координаты, м		Уточненные координаты, м		Метод определения координат	Средняя квадратическая погрешность определения координат характерной точки (Mt), м	Формулы, примененные для расчета средней квадратической погрешности определения координат характерной точки (Mt), м
	X	Y	X	Y			
1	2	3	4	5	6	7	8
–	4974366. 78	5185657. 59	–	–	–	0.20	–
–	4974364. 66	5185633. 38	–	–	–	0.20	–
–	4974384. 64	5185631. 66	–	–	–	0.20	–
–	4974386. 64	5185655. 88	–	–	–	0.20	–
–	4974366. 78	5185657. 59	–	–	–	0.20	–

2. Сведения о частях границ уточняемого земельного участка с кадастровым номером 90:12:090601:944

Обозначение части границ		Горизонтальное проложение (S), м	Описание прохождения части границ	Отметка о наличии земельного спора о местоположении границ земельного участка
от т.	до т.			
1	2	3	4	5
–	–	–	–	–

3. Общие сведения об уточняемом земельном участке с кадастровым номером 90:12:090601:944

№ п/п	Наименование характеристики земельного участка	Значение характеристики
1	2	3
1	Адрес земельного участка	Крым Респ, Симферопольский р-н, Дзержинец снт, 259 уч
	Местоположение земельного участка (при отсутствии присвоенного адреса)	–
	Дополнительные сведения о местоположении земельного участка	–
2	Площадь земельного участка ± величина погрешности определения площади ($P \pm \Delta P$), м ²	–
3	Формула, примененная для расчета предельной допустимой погрешности определения площади земельного участка (ΔP), м ²	–

4	Площадь земельного участка согласно сведениям Единого государственного реестра недвижимости ($P_{\text{кад}}$), м^2	486
5	Оценка расхождения P и $P_{\text{кад}}$ ($P - P_{\text{кад}}$), м^2	—
6	Предельный минимальный и максимальный размеры земельного участка ($P_{\text{мин}}$ и $P_{\text{макс}}$), м^2	—
7	Кадастровый или иной номер (обозначение) здания, сооружения, объекта незавершенного строительства, расположенного на земельном участке	—
8	Иные сведения	—

Сведения об уточняемых земельных участках

1. Сведения о характерных точках границы уточняемого земельного участка с кадастровым номером 90:12:090601:945

Зона №

Обозначение характерных точек границ	Существующие координаты, м		Уточненные координаты, м		Метод определения координат	Средняя квадратическая погрешность определения координат характерной точки (Mt), м	Формулы, примененные для расчета средней квадратической погрешности определения координат характерной точки (Mt), м
	X	Y	X	Y			
1	2	3	4	5	6	7	8
–	4974407. 97	5185686. 50	–	–	–	0.10	–
–	4974409. 85	5185711. 69	–	–	–	0.10	–
–	4974390. 01	5185713. 04	–	–	–	0.10	–
–	4974388. 52	5185687. 65	–	–	–	0.10	–
–	4974407. 97	5185686. 50	–	–	–	0.10	–

2. Сведения о частях границ уточняемого земельного участка с кадастровым номером 90:12:090601:945

Обозначение части границ		Горизонтальное проложение (S), м	Описание прохождения части границ	Отметка о наличии земельного спора о местоположении границ земельного участка
от т.	до т.			
1	2	3	4	5
–	–	–	–	–

3. Общие сведения об уточняемом земельном участке с кадастровым номером 90:12:090601:945

№ п/п	Наименование характеристики земельного участка	Значение характеристики
1	2	3
1	Адрес земельного участка	Крым Респ, Симферопольский р-н, Дзержинец снт, 311 уч
	Местоположение земельного участка (при отсутствии присвоенного адреса)	–
	Дополнительные сведения о местоположении земельного участка	–
2	Площадь земельного участка ± величина погрешности определения площади ($P \pm \Delta P$), м ²	–
3	Формула, примененная для расчета предельной допустимой погрешности определения площади земельного участка (ΔP), м ²	–

4	Площадь земельного участка согласно сведениям Единого государственного реестра недвижимости ($P_{\text{кад}}$), м^2	499
5	Оценка расхождения P и $P_{\text{кад}}$ ($P - P_{\text{кад}}$), м^2	—
6	Предельный минимальный и максимальный размеры земельного участка ($P_{\text{мин}}$ и $P_{\text{макс}}$), м^2	—
7	Кадастровый или иной номер (обозначение) здания, сооружения, объекта незавершенного строительства, расположенного на земельном участке	—
8	Иные сведения	—

Сведения об уточняемых земельных участках

1. Сведения о характерных точках границы уточняемого земельного участка с кадастровым номером 90:12:090601:947

Зона №

Обозначение характерных точек границ	Существующие координаты, м		Уточненные координаты, м		Метод определения координат	Средняя квадратическая погрешность определения координат характерной точки (Mt), м	Формулы, примененные для расчета средней квадратической погрешности определения координат характерной точки (Mt), м
	X	Y	X	Y			
1	2	3	4	5	6	7	8
–	4974346.02	5185665.91	–	–	–	0.20	–
–	4974365.91	5185664.44	–	–	–	0.20	–
–	4974366.86	5185689.44	–	–	–	0.20	–
–	4974346.93	5185690.91	–	–	–	0.20	–
–	4974346.02	5185665.91	–	–	–	0.20	–

2. Сведения о частях границ уточняемого земельного участка с кадастровым номером 90:12:090601:947

Обозначение части границ		Горизонтальное проложение (S), м	Описание прохождения части границ	Отметка о наличии земельного спора о местоположении границ земельного участка
от т.	до т.			
1	2	3	4	5
–	–	–	–	–

3. Общие сведения об уточняемом земельном участке с кадастровым номером 90:12:090601:947

№ п/п	Наименование характеристики земельного участка	Значение характеристики
1	2	3
1	Адрес земельного участка	Крым Респ, Симферопольский р-н, Дзержинец снт, 287 уч
	Местоположение земельного участка (при отсутствии присвоенного адреса)	–
	Дополнительные сведения о местоположении земельного участка	–
2	Площадь земельного участка ± величина погрешности определения площади ($P \pm \Delta P$), м ²	–
3	Формула, примененная для расчета предельной допустимой погрешности определения площади земельного участка (ΔP), м ²	–

4	Площадь земельного участка согласно сведениям Единого государственного реестра недвижимости ($P_{\text{кад}}$), м^2	499
5	Оценка расхождения P и $P_{\text{кад}}$ ($P - P_{\text{кад}}$), м^2	—
6	Предельный минимальный и максимальный размеры земельного участка ($P_{\text{мин}}$ и $P_{\text{макс}}$), м^2	—
7	Кадастровый или иной номер (обозначение) здания, сооружения, объекта незавершенного строительства, расположенного на земельном участке	—
8	Иные сведения	—

Сведения об уточняемых земельных участках

1. Сведения о характерных точках границы уточняемого земельного участка с кадастровым номером 90:12:090601:95

Зона №

Обозначение характерных точек границ	Существующие координаты, м		Уточненные координаты, м		Метод определения координат	Средняя квадратическая погрешность определения координат характерной точки (Mt), м	Формулы, примененные для расчета средней квадратической погрешности определения координат характерной точки (Mt), м
	X	Y	X	Y			
1	2	3	4	5	6	7	8
–	4974367. 25	5184789. 01	–	–	–	0.10	–
–	4974367. 19	5184808. 12	–	–	–	0.10	–
–	4974340. 66	5184807. 81	–	–	–	0.10	–
–	4974315. 69	5184807. 73	–	–	–	0.10	–
–	4974315. 75	5184788. 63	–	–	–	0.10	–
–	4974340. 75	5184788. 71	–	–	–	0.10	–
–	4974367. 25	5184789. 01	–	–	–	0.10	–

2. Сведения о частях границ уточняемого земельного участка с кадастровым номером 90:12:090601:95

Обозначение части границ		Горизонтальное проложение (S), м	Описание прохождения части границ	Отметка о наличии земельного спора о местоположении границ земельного участка
от т.	до т.			
1	2	3	4	5
–	–	–	–	–

3. Общие сведения об уточняемом земельном участке с кадастровым номером 90:12:090601:95

№ п/п	Наименование характеристики земельного участка	Значение характеристики
1	2	3
1	Адрес земельного участка	Крым Респ, Симферопольский р-н, Держинец снт, Липовая ул, 95 уч
	Местоположение земельного участка (при отсутствии присвоенного адреса)	–
	Дополнительные сведения о местоположении земельного участка	–
2	Площадь земельного участка ± величина погрешности определения площади ($P \pm \Delta P$), м ²	–

3	Формула, примененная для расчета предельной допустимой погрешности определения площади земельного участка (ΔP), м ²	—
4	Площадь земельного участка согласно сведениям Единого государственного реестра недвижимости ($P_{\text{кад}}$), м ²	984
5	Оценка расхождения P и $P_{\text{кад}}$ ($P - P_{\text{кад}}$), м ²	—
6	Предельный минимальный и максимальный размеры земельного участка ($P_{\text{мин}}$ и $P_{\text{макс}}$), м ²	—
7	Кадастровый или иной номер (обозначение) здания, сооружения, объекта незавершенного строительства, расположенного на земельном участке	—
8	Иные сведения	—

Сведения об уточняемых земельных участках

1. Сведения о характерных точках границы уточняемого земельного участка с кадастровым номером 90:12:090601:957

Зона №

Обозначение характерных точек границ	Существующие координаты, м		Уточненные координаты, м		Метод определения координат	Средняя квадратическая погрешность определения координат характерной точки (Mt), м	Формулы, примененные для расчета средней квадратической погрешности определения координат характерной точки (Mt), м
	X	Y	X	Y			
1	2	3	4	5	6	7	8
–	4974160. 38	5185592. 97	–	–	–	0.20	–
–	4974158. 76	5185569. 43	–	–	–	0.20	–
–	4974177. 98	5185565. 91	–	–	–	0.20	–
–	4974179. 60	5185589. 47	–	–	–	0.20	–
–	4974160. 38	5185592. 97	–	–	–	0.20	–

2. Сведения о частях границ уточняемого земельного участка с кадастровым номером 90:12:090601:957

Обозначение части границ		Горизонтальное проложение (S), м	Описание прохождения части границ	Отметка о наличии земельного спора о местоположении границ земельного участка
от т.	до т.			
1	2	3	4	5
–	–	–	–	–

3. Общие сведения об уточняемом земельном участке с кадастровым номером 90:12:090601:957

№ п/п	Наименование характеристики земельного участка	Значение характеристики
1	2	3
1	Адрес земельного участка	Крым Респ, Симферопольский р-н, Дзержинец снт, 191 уч
	Местоположение земельного участка (при отсутствии присвоенного адреса)	–
	Дополнительные сведения о местоположении земельного участка	–
2	Площадь земельного участка ± величина погрешности определения площади ($P \pm \Delta P$), м ²	–
3	Формула, примененная для расчета предельной допустимой погрешности определения площади земельного участка (ΔP), м ²	–

4	Площадь земельного участка согласно сведениям Единого государственного реестра недвижимости ($P_{\text{кад}}$), м^2	458
5	Оценка расхождения P и $P_{\text{кад}}$ ($P - P_{\text{кад}}$), м^2	—
6	Предельный минимальный и максимальный размеры земельного участка ($P_{\text{мин}}$ и $P_{\text{макс}}$), м^2	—
7	Кадастровый или иной номер (обозначение) здания, сооружения, объекта незавершенного строительства, расположенного на земельном участке	—
8	Иные сведения	—

Сведения об уточняемых земельных участках

1. Сведения о характерных точках границы уточняемого земельного участка с кадастровым номером 90:12:090601:958

Зона №

Обозначение характерных точек границ	Существующие координаты, м		Уточненные координаты, м		Метод определения координат	Средняя квадратическая погрешность определения координат характерной точки (Mt), м	Формулы, примененные для расчета средней квадратической погрешности определения координат характерной точки (Mt), м
	X	Y	X	Y			
1	2	3	4	5	6	7	8
–	4974367. 62	5185409. 20	–	–	–	0.10	–
–	4974369. 47	5185433. 70	–	–	–	0.10	–
–	4974369. 55	5185434. 75	–	–	–	0.10	–
–	4974350. 30	5185436. 43	–	–	–	0.10	–
–	4974350. 29	5185435. 78	–	–	–	0.10	–
–	4974348. 23	5185411. 12	–	–	–	0.10	–
–	4974367. 62	5185409. 20	–	–	–	0.10	–

2. Сведения о частях границ уточняемого земельного участка с кадастровым номером 90:12:090601:958

Обозначение части границ		Горизонтальное проложение (S), м	Описание прохождения части границ	Отметка о наличии земельного спора о местоположении границ земельного участка
от т.	до т.			
1	2	3	4	5
–	–	–	–	–

3. Общие сведения об уточняемом земельном участке с кадастровым номером 90:12:090601:958

№ п/п	Наименование характеристики земельного участка	Значение характеристики
1	2	3
1	Адрес земельного участка	Крым Респ, Симферопольский р-н, Держинец снт, 73 уч
	Местоположение земельного участка (при отсутствии присвоенного адреса)	–
	Дополнительные сведения о местоположении земельного участка	–
2	Площадь земельного участка ± величина погрешности определения площади ($P \pm \Delta P$), м ²	–

3	Формула, примененная для расчета предельной допустимой погрешности определения площади земельного участка (ΔP), м ²	—
4	Площадь земельного участка согласно сведениям Единого государственного реестра недвижимости ($P_{\text{кад}}$), м ²	494
5	Оценка расхождения P и $P_{\text{кад}}$ ($P - P_{\text{кад}}$), м ²	—
6	Предельный минимальный и максимальный размеры земельного участка ($P_{\text{мин}}$ и $P_{\text{макс}}$), м ²	—
7	Кадастровый или иной номер (обозначение) здания, сооружения, объекта незавершенного строительства, расположенного на земельном участке	—
8	Иные сведения	—

Сведения об уточняемых земельных участках

1. Сведения о характерных точках границы уточняемого земельного участка с кадастровым номером 90:12:090601:96

Зона №

Обозначение характерных точек границ	Существующие координаты, м		Уточненные координаты, м		Метод определения координат	Средняя квадратическая погрешность определения координат характерной точки (Mt), м	Формулы, примененные для расчета средней квадратической погрешности определения координат характерной точки (Mt), м
	X	Y	X	Y			
1	2	3	4	5	6	7	8
–	4974485. 68	5184691. 34	–	–	–	0.20	–
–	4974485. 22	5184710. 33	–	–	–	0.20	–
–	4974459. 73	5184709. 72	–	–	–	0.20	–
–	4974460. 18	5184690. 73	–	–	–	0.20	–
–	4974485. 68	5184691. 34	–	–	–	0.20	–

2. Сведения о частях границ уточняемого земельного участка с кадастровым номером 90:12:090601:96

Обозначение части границ		Горизонтальное проложение (S), м	Описание прохождения части границ	Отметка о наличии земельного спора о местоположении границ земельного участка
от т.	до т.			
1	2	3	4	5
–	–	–	–	–

3. Общие сведения об уточняемом земельном участке с кадастровым номером 90:12:090601:96

№ п/п	Наименование характеристики земельного участка	Значение характеристики
1	2	3
1	Адрес земельного участка	Крым Респ, Симферопольский р-н, СПК "Дзержинец" снт, Соколова ул, 12 уч
	Местоположение земельного участка (при отсутствии присвоенного адреса)	–
	Дополнительные сведения о местоположении земельного участка	–
2	Площадь земельного участка ± величина погрешности определения площади ($P \pm \Delta P$), м ²	–
3	Формула, примененная для расчета предельной допустимой погрешности определения площади земельного участка (ΔP), м ²	–

4	Площадь земельного участка согласно сведениям Единого государственного реестра недвижимости ($P_{\text{кад}}$), м^2	485
5	Оценка расхождения P и $P_{\text{кад}}$ ($P - P_{\text{кад}}$), м^2	—
6	Предельный минимальный и максимальный размеры земельного участка ($P_{\text{мин}}$ и $P_{\text{макс}}$), м^2	—
7	Кадастровый или иной номер (обозначение) здания, сооружения, объекта незавершенного строительства, расположенного на земельном участке	—
8	Иные сведения	—

Сведения об уточняемых земельных участках

1. Сведения о характерных точках границы уточняемого земельного участка с кадастровым номером 90:12:090601:964

Зона №

Обозначение характерных точек границ	Существующие координаты, м		Уточненные координаты, м		Метод определения координат	Средняя квадратическая погрешность определения координат характерной точки (Mt), м	Формулы, примененные для расчета средней квадратической погрешности определения координат характерной точки (Mt), м
	X	Y	X	Y			
1	2	3	4	5	6	7	8
–	4974050. 42	5185737. 48	–	–	–	0.20	–
–	4974048. 63	5185712. 31	–	–	–	0.20	–
–	4974068. 50	5185710. 69	–	–	–	0.20	–
–	4974070. 37	5185736. 18	–	–	–	0.20	–
–	4974050. 42	5185737. 48	–	–	–	0.20	–

2. Сведения о частях границ уточняемого земельного участка с кадастровым номером 90:12:090601:964

Обозначение части границ		Горизонтальное проложение (S), м	Описание прохождения части границ	Отметка о наличии земельного спора о местоположении границ земельного участка
от т.	до т.			
1	2	3	4	5
–	–	–	–	–

3. Общие сведения об уточняемом земельном участке с кадастровым номером 90:12:090601:964

№ п/п	Наименование характеристики земельного участка	Значение характеристики
1	2	3
1	Адрес земельного участка	Крым Респ, Симферопольский р-н, Дзержинец снт, 326 уч
	Местоположение земельного участка (при отсутствии присвоенного адреса)	–
	Дополнительные сведения о местоположении земельного участка	–
2	Площадь земельного участка ± величина погрешности определения площади ($P \pm \Delta P$), м ²	–
3	Формула, примененная для расчета предельной допустимой погрешности определения площади земельного участка (ΔP), м ²	–

4	Площадь земельного участка согласно сведениям Единого государственного реестра недвижимости ($P_{\text{кад}}$), м^2	507
5	Оценка расхождения P и $P_{\text{кад}}$ ($P - P_{\text{кад}}$), м^2	—
6	Предельный минимальный и максимальный размеры земельного участка ($P_{\text{мин}}$ и $P_{\text{макс}}$), м^2	—
7	Кадастровый или иной номер (обозначение) здания, сооружения, объекта незавершенного строительства, расположенного на земельном участке	—
8	Иные сведения	—

Сведения об уточняемых земельных участках

1. Сведения о характерных точках границы уточняемого земельного участка с кадастровым номером 90:12:090601:967

Зона №

Обозначение характерных точек границ	Существующие координаты, м		Уточненные координаты, м		Метод определения координат	Средняя квадратическая погрешность определения координат характерной точки (Mt), м	Формулы, примененные для расчета средней квадратической погрешности определения координат характерной точки (Mt), м
	X	Y	X	Y			
1	2	3	4	5	6	7	8
–	4974414. 74	5185105. 49	–	–	–	–	–
–	4974413. 97	5185125. 47	–	–	–	–	–
–	4974388. 99	5185124. 54	–	–	–	–	–
–	4974389. 73	5185104. 55	–	–	–	–	–
–	4974414. 74	5185105. 49	–	–	–	–	–

2. Сведения о частях границ уточняемого земельного участка с кадастровым номером 90:12:090601:967

Обозначение части границ		Горизонтальное проложение (S), м	Описание прохождения части границ	Отметка о наличии земельного спора о местоположении границ земельного участка
от т.	до т.			
1	2	3	4	5
–	–	–	–	–

3. Общие сведения об уточняемом земельном участке с кадастровым номером 90:12:090601:967

№ п/п	Наименование характеристики земельного участка	Значение характеристики
1	2	3
1	Адрес земельного участка	Крым Респ, Симферопольский р-н, Дзержинец снт, 167 уч
	Местоположение земельного участка (при отсутствии присвоенного адреса)	–
	Дополнительные сведения о местоположении земельного участка	–
2	Площадь земельного участка ± величина погрешности определения площади ($P \pm \Delta P$), м ²	–
3	Формула, примененная для расчета предельной допустимой погрешности определения площади земельного участка (ΔP), м ²	–

4	Площадь земельного участка согласно сведениям Единого государственного реестра недвижимости ($P_{\text{кад}}$), м^2	500
5	Оценка расхождения P и $P_{\text{кад}}$ ($P - P_{\text{кад}}$), м^2	—
6	Предельный минимальный и максимальный размеры земельного участка ($P_{\text{мин}}$ и $P_{\text{макс}}$), м^2	—
7	Кадастровый или иной номер (обозначение) здания, сооружения, объекта незавершенного строительства, расположенного на земельном участке	—
8	Иные сведения	—

Сведения об уточняемых земельных участках

1. Сведения о характерных точках границы уточняемого земельного участка с кадастровым номером 90:12:090601:97

Зона №

Обозначение характерных точек границ	Существующие координаты, м		Уточненные координаты, м		Метод определения координат	Средняя квадратическая погрешность определения координат характерной точки (Mt), м	Формулы, примененные для расчета средней квадратической погрешности определения координат характерной точки (Mt), м
	X	Y	X	Y			
1	2	3	4	5	6	7	8
–	4973990. 10	5185461. 28	–	–	–	0.10	–
–	4973965. 93	5185462. 53	–	–	–	0.10	–
–	4973974. 55	5185437. 99	–	–	–	0.10	–
–	4973988. 29	5185436. 69	–	–	–	0.10	–
–	4973990. 10	5185461. 28	–	–	–	0.10	–

2. Сведения о частях границ уточняемого земельного участка с кадастровым номером 90:12:090601:97

Обозначение части границ		Горизонтальное проложение (S), м	Описание прохождения части границ	Отметка о наличии земельного спора о местоположении границ земельного участка
от т.	до т.			
1	2	3	4	5
–	–	24.20	–	–
–	–	26.01	–	–
–	–	13.80	–	–
–	–	24.66	–	–

3. Общие сведения об уточняемом земельном участке с кадастровым номером 90:12:090601:97

№ п/п	Наименование характеристики земельного участка	Значение характеристики
1	2	3
1	Адрес земельного участка	Крым Респ, Симферопольский р-н, Держинец с, Грушовая ул, 89А уч
	Местоположение земельного участка (при отсутствии присвоенного адреса)	–
	Дополнительные сведения о местоположении земельного участка	–
2	Площадь земельного участка ± величина погрешности определения площади ($P \pm \Delta P$), м ²	–
3	Формула, примененная для расчета	–

	предельной допустимой погрешности определения площади земельного участка (ΔP), м ²	
4	Площадь земельного участка согласно сведениям Единого государственного реестра недвижимости ($P_{\text{кад}}$), м ²	461
5	Оценка расхождения P и $P_{\text{кад}}$ ($P - P_{\text{кад}}$), м ²	—
6	Предельный минимальный и максимальный размеры земельного участка ($P_{\text{мин}}$ и $P_{\text{макс}}$), м ²	—
7	Кадастровый или иной номер (обозначение) здания, сооружения, объекта незавершенного строительства, расположенного на земельном участке	—
8	Иные сведения	—

Сведения об уточняемых земельных участках

1. Сведения о характерных точках границы уточняемого земельного участка с кадастровым номером 90:12:090601:971

Зона №

Обозначение характерных точек границ	Существующие координаты, м		Уточненные координаты, м		Метод определения координат	Средняя квадратическая погрешность определения координат характерной точки (Mt), м	Формулы, примененные для расчета средней квадратической погрешности определения координат характерной точки (Mt), м
	X	Y	X	Y			
1	2	3	4	5	6	7	8
–	4974039. 49	5185314. 54	–	–	–	0.20	–
–	4974041. 74	5185345. 78	–	–	–	0.20	–
–	4974017. 77	5185346. 73	–	–	–	0.20	–
–	4974021. 62	5185315. 43	–	–	–	0.20	–
–	4974039. 49	5185314. 54	–	–	–	0.20	–

2. Сведения о частях границ уточняемого земельного участка с кадастровым номером 90:12:090601:971

Обозначение части границ		Горизонтальное проложение (S), м	Описание прохождения части границ	Отметка о наличии земельного спора о местоположении границ земельного участка
от т.	до т.			
1	2	3	4	5
–	–	–	–	–

3. Общие сведения об уточняемом земельном участке с кадастровым номером 90:12:090601:971

№ п/п	Наименование характеристики земельного участка	Значение характеристики
1	2	3
1	Адрес земельного участка	Крым Респ, Симферопольский р-н, Дзержинец снт, 12 уч
	Местоположение земельного участка (при отсутствии присвоенного адреса)	–
	Дополнительные сведения о местоположении земельного участка	–
2	Площадь земельного участка ± величина погрешности определения площади ($P \pm \Delta P$), м ²	–
3	Формула, примененная для расчета предельной допустимой погрешности определения площади земельного участка (ΔP), м ²	–

4	Площадь земельного участка согласно сведениям Единого государственного реестра недвижимости ($P_{\text{кад}}$), м^2	653
5	Оценка расхождения P и $P_{\text{кад}}$ ($P - P_{\text{кад}}$), м^2	—
6	Предельный минимальный и максимальный размеры земельного участка ($P_{\text{мин}}$ и $P_{\text{макс}}$), м^2	—
7	Кадастровый или иной номер (обозначение) здания, сооружения, объекта незавершенного строительства, расположенного на земельном участке	—
8	Иные сведения	—

Сведения об уточняемых земельных участках

1. Сведения о характерных точках границы уточняемого земельного участка с кадастровым номером 90:12:090601:972

Зона №

Обозначение характерных точек границ	Существующие координаты, м		Уточненные координаты, м		Метод определения координат	Средняя квадратическая погрешность определения координат характерной точки (Mt), м	Формулы, примененные для расчета средней квадратической погрешности определения координат характерной точки (Mt), м
	X	Y	X	Y			
1	2	3	4	5	6	7	8
–	4974475. 67	5185034. 43	–	–	–	0.10	–
–	4974474. 90	5185054. 03	–	–	–	0.10	–
–	4974449. 57	5185053. 40	–	–	–	0.10	–
–	4974424. 19	5185052. 54	–	–	–	0.10	–
–	4974424. 91	5185032. 58	–	–	–	0.10	–
–	4974449. 59	5185033. 48	–	–	–	0.10	–
–	4974474. 97	5185034. 40	–	–	–	0.10	–
–	4974475. 67	5185034. 43	–	–	–	0.10	–

2. Сведения о частях границ уточняемого земельного участка с кадастровым номером 90:12:090601:972

Обозначение части границ		Горизонтальное проложение (S), м	Описание прохождения части границ	Отметка о наличии земельного спора о местоположении границ земельного участка
от т.	до т.			
1	2	3	4	5
–	–	–	–	–

3. Общие сведения об уточняемом земельном участке с кадастровым номером 90:12:090601:972

№ п/п	Наименование характеристики земельного участка	Значение характеристики
1	2	3
1	Адрес земельного участка	Крым Респ, Симферопольский р-н, Дзержинец снт, 191, 219 уч
	Местоположение земельного участка (при отсутствии присвоенного адреса)	–
	Дополнительные сведения о местоположении земельного участка	–
2	Площадь земельного участка ±	–

	величина погрешности определения площади ($P \pm \Delta P$), м ²	
3	Формула, примененная для расчета предельной допустимой погрешности определения площади земельного участка (ΔP), м ²	—
4	Площадь земельного участка согласно сведениям Единого государственного реестра недвижимости ($P_{\text{кад}}$), м ²	1008
5	Оценка расхождения P и $P_{\text{кад}}$ ($P - P_{\text{кад}}$), м ²	—
6	Предельный минимальный и максимальный размеры земельного участка ($P_{\text{мин}}$ и $P_{\text{макс}}$), м ²	—
7	Кадастровый или иной номер (обозначение) здания, сооружения, объекта незавершенного строительства, расположенного на земельном участке	—
8	Иные сведения	—

Сведения об уточняемых земельных участках

1. Сведения о характерных точках границы уточняемого земельного участка с кадастровым номером 90:12:090601:976

Зона №

Обозначение характерных точек границ	Существующие координаты, м		Уточненные координаты, м		Метод определения координат	Средняя квадратическая погрешность определения координат характерной точки (Mt), м	Формулы, примененные для расчета средней квадратической погрешности определения координат характерной точки (Mt), м
	X	Y	X	Y			
1	2	3	4	5	6	7	8
–	4974270. 43	5186143. 74	–	–	–	0.20	–
–	4974238. 39	5186138. 82	–	–	–	0.20	–
–	4974235. 32	5186103. 73	–	–	–	0.20	–
–	4974267. 63	5186103. 77	–	–	–	0.20	–
–	4974270. 43	5186143. 74	–	–	–	0.20	–

2. Сведения о частях границ уточняемого земельного участка с кадастровым номером 90:12:090601:976

Обозначение части границ		Горизонтальное проложение (S), м	Описание прохождения части границ	Отметка о наличии земельного спора о местоположении границ земельного участка
от т.	до т.			
1	2	3	4	5
–	–	–	–	–

3. Общие сведения об уточняемом земельном участке с кадастровым номером 90:12:090601:976

№ п/п	Наименование характеристики земельного участка	Значение характеристики
1	2	3
1	Адрес земельного участка	Крым Респ, Симферопольский р-н, Мирное с, Восточная ул, 5 уч
	Местоположение земельного участка (при отсутствии присвоенного адреса)	–
	Дополнительные сведения о местоположении земельного участка	–
2	Площадь земельного участка ± величина погрешности определения площади ($P \pm \Delta P$), м ²	–
3	Формула, примененная для расчета предельной допустимой погрешности определения площади земельного участка (ΔP), м ²	–

4	Площадь земельного участка согласно сведениям Единого государственного реестра недвижимости ($P_{\text{кад}}$), м^2	1200
5	Оценка расхождения P и $P_{\text{кад}}$ ($P - P_{\text{кад}}$), м^2	—
6	Предельный минимальный и максимальный размеры земельного участка ($P_{\text{мин}}$ и $P_{\text{макс}}$), м^2	—
7	Кадастровый или иной номер (обозначение) здания, сооружения, объекта незавершенного строительства, расположенного на земельном участке	—
8	Иные сведения	—

Сведения об уточняемых земельных участках

1. Сведения о характерных точках границы уточняемого земельного участка с кадастровым номером 90:12:090601:977

Зона №

Обозначение характерных точек границ	Существующие координаты, м		Уточненные координаты, м		Метод определения координат	Средняя квадратическая погрешность определения координат характерной точки (Mt), м	Формулы, примененные для расчета средней квадратической погрешности определения координат характерной точки (Mt), м
	X	Y	X	Y			
1	2	3	4	5	6	7	8
–	4973979. 32	5185580. 57	–	–	–	0.20	–
–	4973999. 07	5185578. 85	–	–	–	0.20	–
–	4974000. 70	5185603. 55	–	–	–	0.20	–
–	4973980. 95	5185605. 26	–	–	–	0.20	–
–	4973979. 32	5185580. 57	–	–	–	0.20	–

2. Сведения о частях границ уточняемого земельного участка с кадастровым номером 90:12:090601:977

Обозначение части границ		Горизонтальное проложение (S), м	Описание прохождения части границ	Отметка о наличии земельного спора о местоположении границ земельного участка
от т.	до т.			
1	2	3	4	5
–	–	19.82	–	–
–	–	24.75	–	–
–	–	19.82	–	–
–	–	24.74	–	–

3. Общие сведения об уточняемом земельном участке с кадастровым номером 90:12:090601:977

№ п/п	Наименование характеристики земельного участка	Значение характеристики
1	2	3
1	Адрес земельного участка	Крым Респ, Симферопольский р-н, Мирное с, Дзержинец снт, 200 уч
	Местоположение земельного участка (при отсутствии присвоенного адреса)	–
	Дополнительные сведения о местоположении земельного участка	–
2	Площадь земельного участка ± величина погрешности определения площади ($P \pm \Delta P$), м ²	–
3	Формула, примененная для расчета	–

	предельной допустимой погрешности определения площади земельного участка (ΔP), м ²	
4	Площадь земельного участка согласно сведениям Единого государственного реестра недвижимости ($P_{\text{кад}}$), м ²	491
5	Оценка расхождения P и $P_{\text{кад}}$ ($P - P_{\text{кад}}$), м ²	—
6	Предельный минимальный и максимальный размеры земельного участка ($P_{\text{мин}}$ и $P_{\text{макс}}$), м ²	—
7	Кадастровый или иной номер (обозначение) здания, сооружения, объекта незавершенного строительства, расположенного на земельном участке	—
8	Иные сведения	—

Сведения об уточняемых земельных участках

1. Сведения о характерных точках границы уточняемого земельного участка с кадастровым номером 90:12:090601:98

Зона №

Обозначение характерных точек границ	Существующие координаты, м		Уточненные координаты, м		Метод определения координат	Средняя квадратическая погрешность определения координат характерной точки (Mt), м	Формулы, примененные для расчета средней квадратической погрешности определения координат характерной точки (Mt), м
	X	Y	X	Y			
1	2	3	4	5	6	7	8
–	4974307. 88	5185412. 96	–	–	–	0.20	–
–	4974309. 61	5185437. 87	–	–	–	0.20	–
–	4974289. 67	5185439. 49	–	–	–	0.20	–
–	4974287. 82	5185414. 54	–	–	–	0.20	–
–	4974307. 88	5185412. 96	–	–	–	0.20	–

2. Сведения о частях границ уточняемого земельного участка с кадастровым номером 90:12:090601:98

Обозначение части границ		Горизонтальное проложение (S), м	Описание прохождения части границ	Отметка о наличии земельного спора о местоположении границ земельного участка
от т.	до т.			
1	2	3	4	5
–	–	–	–	–

3. Общие сведения об уточняемом земельном участке с кадастровым номером 90:12:090601:98

№ п/п	Наименование характеристики земельного участка	Значение характеристики
1	2	3
1	Адрес земельного участка	Крым Респ, Симферопольский р-н, Дзержинец снт, Грушовая ул, 27 уч
	Местоположение земельного участка (при отсутствии присвоенного адреса)	–
	Дополнительные сведения о местоположении земельного участка	–
2	Площадь земельного участка ± величина погрешности определения площади ($P \pm \Delta P$), м ²	–
3	Формула, примененная для расчета предельной допустимой погрешности определения площади земельного участка (ΔP), м ²	–

4	Площадь земельного участка согласно сведениям Единого государственного реестра недвижимости ($P_{\text{кад}}$), м^2	501
5	Оценка расхождения P и $P_{\text{кад}}$ ($P - P_{\text{кад}}$), м^2	—
6	Предельный минимальный и максимальный размеры земельного участка ($P_{\text{мин}}$ и $P_{\text{макс}}$), м^2	—
7	Кадастровый или иной номер (обозначение) здания, сооружения, объекта незавершенного строительства, расположенного на земельном участке	—
8	Иные сведения	—

Сведения об уточняемых земельных участках

1. Сведения о характерных точках границы уточняемого земельного участка с кадастровым номером 90:12:090601:983

Зона №

Обозначение характерных точек границ	Существующие координаты, м		Уточненные координаты, м		Метод определения координат	Средняя квадратическая погрешность определения координат характерной точки (Mt), м	Формулы, примененные для расчета средней квадратической погрешности определения координат характерной точки (Mt), м
	X	Y	X	Y			
1	2	3	4	5	6	7	8
–	4974287. 82	5185414. 54	–	–	–	0.10	–
–	4974289. 67	5185439. 47	–	–	–	0.10	–
–	4974269. 79	5185441. 01	–	–	–	0.10	–
–	4974267. 88	5185416. 02	–	–	–	0.10	–
–	4974287. 82	5185414. 54	–	–	–	0.10	–

2. Сведения о частях границ уточняемого земельного участка с кадастровым номером 90:12:090601:983

Обозначение части границ		Горизонтальное проложение (S), м	Описание прохождения части границ	Отметка о наличии земельного спора о местоположении границ земельного участка
от т.	до т.			
1	2	3	4	5
–	–	–	–	–

3. Общие сведения об уточняемом земельном участке с кадастровым номером 90:12:090601:983

№ п/п	Наименование характеристики земельного участка	Значение характеристики
1	2	3
1	Адрес земельного участка	Крым Респ, Симферопольский р-н, Дзержинец снт, 77 уч
	Местоположение земельного участка (при отсутствии присвоенного адреса)	–
	Дополнительные сведения о местоположении земельного участка	–
2	Площадь земельного участка ± величина погрешности определения площади ($P \pm \Delta P$), м ²	–
3	Формула, примененная для расчета предельной допустимой погрешности определения площади земельного участка (ΔP), м ²	–

4	Площадь земельного участка согласно сведениям Единого государственного реестра недвижимости ($P_{\text{кад}}$), м^2	500
5	Оценка расхождения P и $P_{\text{кад}}$ ($P - P_{\text{кад}}$), м^2	—
6	Предельный минимальный и максимальный размеры земельного участка ($P_{\text{мин}}$ и $P_{\text{макс}}$), м^2	—
7	Кадастровый или иной номер (обозначение) здания, сооружения, объекта незавершенного строительства, расположенного на земельном участке	—
8	Иные сведения	—

Сведения об уточняемых земельных участках

1. Сведения о характерных точках границы уточняемого земельного участка с кадастровым номером 90:12:090601:985

Зона №

Обозначение характерных точек границ	Существующие координаты, м		Уточненные координаты, м		Метод определения координат	Средняя квадратическая погрешность определения координат характерной точки (Mt), м	Формулы, примененные для расчета средней квадратической погрешности определения координат характерной точки (Mt), м
	X	Y	X	Y			
1	2	3	4	5	6	7	8
–	4974041.65	5185600.99	–	–	–	0.06	–
–	4974044.11	5185625.88	–	–	–	0.06	–
–	4974023.69	5185627.64	–	–	–	0.06	–
–	4974021.54	5185602.44	–	–	–	0.06	–
–	4974041.65	5185600.99	–	–	–	0.06	–

2. Сведения о частях границ уточняемого земельного участка с кадастровым номером 90:12:090601:985

Обозначение части границ		Горизонтальное проложение (S), м	Описание прохождения части границ	Отметка о наличии земельного спора о местоположении границ земельного участка
от т.	до т.			
1	2	3	4	5
–	–	–	–	–

3. Общие сведения об уточняемом земельном участке с кадастровым номером 90:12:090601:985

№ п/п	Наименование характеристики земельного участка	Значение характеристики
1	2	3
1	Адрес земельного участка	Крым Респ, Симферопольский р-н, Дзержинец снт, 223 уч
	Местоположение земельного участка (при отсутствии присвоенного адреса)	–
	Дополнительные сведения о местоположении земельного участка	–
2	Площадь земельного участка ± величина погрешности определения площади ($P \pm \Delta P$), м ²	–
3	Формула, примененная для расчета предельной допустимой погрешности определения площади земельного участка (ΔP), м ²	–

4	Площадь земельного участка согласно сведениям Единого государственного реестра недвижимости ($P_{\text{кад}}$), м^2	511
5	Оценка расхождения P и $P_{\text{кад}}$ ($P - P_{\text{кад}}$), м^2	—
6	Предельный минимальный и максимальный размеры земельного участка ($P_{\text{мин}}$ и $P_{\text{макс}}$), м^2	—
7	Кадастровый или иной номер (обозначение) здания, сооружения, объекта незавершенного строительства, расположенного на земельном участке	—
8	Иные сведения	—

Сведения об уточняемых земельных участках

1. Сведения о характерных точках границы уточняемого земельного участка с кадастровым номером 90:12:090601:986

Зона №

Обозначение характерных точек границ	Существующие координаты, м		Уточненные координаты, м		Метод определения координат	Средняя квадратическая погрешность определения координат характерной точки (Mt), м	Формулы, примененные для расчета средней квадратической погрешности определения координат характерной точки (Mt), м
	X	Y	X	Y			
1	2	3	4	5	6	7	8
–	4974096. 74	5185278. 83	–	–	–	0.10	–
–	4974099. 68	5185312. 10	–	–	–	0.10	–
–	4974079. 69	5185312. 48	–	–	–	0.10	–
–	4974076. 89	5185282. 21	–	–	–	0.10	–
–	4974096. 74	5185278. 83	–	–	–	0.10	–

2. Сведения о частях границ уточняемого земельного участка с кадастровым номером 90:12:090601:986

Обозначение части границ		Горизонтальное проложение (S), м	Описание прохождения части границ	Отметка о наличии земельного спора о местоположении границ земельного участка
от т.	до т.			
1	2	3	4	5
–	–	–	–	–

3. Общие сведения об уточняемом земельном участке с кадастровым номером 90:12:090601:986

№ п/п	Наименование характеристики земельного участка	Значение характеристики
1	2	3
1	Адрес земельного участка	Крым Респ, Симферопольский р-н, Дзержинец снт, 9а уч
	Местоположение земельного участка (при отсутствии присвоенного адреса)	–
	Дополнительные сведения о местоположении земельного участка	–
2	Площадь земельного участка ± величина погрешности определения площади ($P \pm \Delta P$), м ²	–
3	Формула, примененная для расчета предельной допустимой погрешности определения площади земельного участка (ΔP), м ²	–

4	Площадь земельного участка согласно сведениям Единого государственного реестра недвижимости ($P_{\text{кад}}$), м^2	638
5	Оценка расхождения P и $P_{\text{кад}}$ ($P - P_{\text{кад}}$), м^2	—
6	Предельный минимальный и максимальный размеры земельного участка ($P_{\text{мин}}$ и $P_{\text{макс}}$), м^2	—
7	Кадастровый или иной номер (обозначение) здания, сооружения, объекта незавершенного строительства, расположенного на земельном участке	—
8	Иные сведения	—

Сведения об уточняемых земельных участках

1. Сведения о характерных точках границы уточняемого земельного участка с кадастровым номером 90:12:090601:987

Зона №

Обозначение характерных точек границ	Существующие координаты, м		Уточненные координаты, м		Метод определения координат	Средняя квадратическая погрешность определения координат характерной точки (Mt), м	Формулы, примененные для расчета средней квадратической погрешности определения координат характерной точки (Mt), м
	X	Y	X	Y			
1	2	3	4	5	6	7	8
–	4974080. 46	5185598. 31	–	–	–	0.20	–
–	4974060. 44	5185599. 70	–	–	–	0.20	–
–	4974062. 57	5185624. 61	–	–	–	0.20	–
–	4974082. 62	5185623. 22	–	–	–	0.20	–
–	4974080. 46	5185598. 31	–	–	–	0.20	–

2. Сведения о частях границ уточняемого земельного участка с кадастровым номером 90:12:090601:987

Обозначение части границ		Горизонтальное проложение (S), м	Описание прохождения части границ	Отметка о наличии земельного спора о местоположении границ земельного участка
от т.	до т.			
1	2	3	4	5
–	–	–	–	–

3. Общие сведения об уточняемом земельном участке с кадастровым номером 90:12:090601:987

№ п/п	Наименование характеристики земельного участка	Значение характеристики
1	2	3
1	Адрес земельного участка	Крым Респ, Симферопольский р-н, Дзержинец снт, 221 уч
	Местоположение земельного участка (при отсутствии присвоенного адреса)	–
	Дополнительные сведения о местоположении земельного участка	–
2	Площадь земельного участка ± величина погрешности определения площади ($P \pm \Delta P$), м ²	–
3	Формула, примененная для расчета предельной допустимой погрешности определения площади земельного участка (ΔP), м ²	–

4	Площадь земельного участка согласно сведениям Единого государственного реестра недвижимости ($P_{\text{кад}}$), м^2	502
5	Оценка расхождения P и $P_{\text{кад}}$ ($P - P_{\text{кад}}$), м^2	—
6	Предельный минимальный и максимальный размеры земельного участка ($P_{\text{мин}}$ и $P_{\text{макс}}$), м^2	—
7	Кадастровый или иной номер (обозначение) здания, сооружения, объекта незавершенного строительства, расположенного на земельном участке	—
8	Иные сведения	—

Сведения об уточняемых земельных участках

1. Сведения о характерных точках границы уточняемого земельного участка с кадастровым номером 90:12:090601:992

Зона №

Обозначение характерных точек границ	Существующие координаты, м		Уточненные координаты, м		Метод определения координат	Средняя квадратическая погрешность определения координат характерной точки (Mt), м	Формулы, примененные для расчета средней квадратической погрешности определения координат характерной точки (Mt), м
	X	Y	X	Y			
1	2	3	4	5	6	7	8
–	4974126. 31	5185400. 52	–	–	–	0.10	–
–	4974128. 39	5185425. 43	–	–	–	0.10	–
–	4974108. 31	5185426. 68	–	–	–	0.10	–
–	4974106. 64	5185401. 74	–	–	–	0.10	–
–	4974126. 31	5185400. 52	–	–	–	0.10	–

2. Сведения о частях границ уточняемого земельного участка с кадастровым номером 90:12:090601:992

Обозначение части границ		Горизонтальное проложение (S), м	Описание прохождения части границ	Отметка о наличии земельного спора о местоположении границ земельного участка
от т.	до т.			
1	2	3	4	5
–	–	–	–	–

3. Общие сведения об уточняемом земельном участке с кадастровым номером 90:12:090601:992

№ п/п	Наименование характеристики земельного участка	Значение характеристики
1	2	3
1	Адрес земельного участка	Крым Респ, Симферопольский р-н, Дзержинец снт, 63 уч
	Местоположение земельного участка (при отсутствии присвоенного адреса)	–
	Дополнительные сведения о местоположении земельного участка	–
2	Площадь земельного участка ± величина погрешности определения площади ($P \pm \Delta P$), м ²	–
3	Формула, примененная для расчета предельной допустимой погрешности определения площади земельного участка (ΔP), м ²	–

4	Площадь земельного участка согласно сведениям Единого государственного реестра недвижимости ($P_{\text{кад}}$), м^2	498
5	Оценка расхождения P и $P_{\text{кад}}$ ($P - P_{\text{кад}}$), м^2	—
6	Предельный минимальный и максимальный размеры земельного участка ($P_{\text{мин}}$ и $P_{\text{макс}}$), м^2	—
7	Кадастровый или иной номер (обозначение) здания, сооружения, объекта незавершенного строительства, расположенного на земельном участке	—
8	Иные сведения	—

Сведения об уточняемых земельных участках

1. Сведения о характерных точках границы уточняемого земельного участка с кадастровым номером 90:12:090601:994

Зона №

Обозначение характерных точек границ	Существующие координаты, м		Уточненные координаты, м		Метод определения координат	Средняя квадратическая погрешность определения координат характерной точки (Mt), м	Формулы, примененные для расчета средней квадратической погрешности определения координат характерной точки (Mt), м
	X	Y	X	Y			
1	2	3	4	5	6	7	8
–	4974106. 64	5185401. 74	–	–	–	0.20	–
–	4974086. 68	5185403. 08	–	–	–	0.20	–
–	4974088. 35	5185428. 02	–	–	–	0.20	–
–	4974108. 31	5185426. 68	–	–	–	0.20	–
–	4974106. 64	5185401. 74	–	–	–	0.20	–

2. Сведения о частях границ уточняемого земельного участка с кадастровым номером 90:12:090601:994

Обозначение части границ		Горизонтальное проложение (S), м	Описание прохождения части границ	Отметка о наличии земельного спора о местоположении границ земельного участка
от т.	до т.			
1	2	3	4	5
–	–	–	–	–

3. Общие сведения об уточняемом земельном участке с кадастровым номером 90:12:090601:994

№ п/п	Наименование характеристики земельного участка	Значение характеристики
1	2	3
1	Адрес земельного участка	Крым Респ, Симферопольский р-н, Дзержинец снт, 64 уч
	Местоположение земельного участка (при отсутствии присвоенного адреса)	–
	Дополнительные сведения о местоположении земельного участка	–
2	Площадь земельного участка ± величина погрешности определения площади ($P \pm \Delta P$), м ²	–
3	Формула, примененная для расчета предельной допустимой погрешности определения площади земельного участка (ΔP), м ²	–

4	Площадь земельного участка согласно сведениям Единого государственного реестра недвижимости ($P_{\text{кад}}$), м^2	500
5	Оценка расхождения P и $P_{\text{кад}}$ ($P - P_{\text{кад}}$), м^2	—
6	Предельный минимальный и максимальный размеры земельного участка ($P_{\text{мин}}$ и $P_{\text{макс}}$), м^2	—
7	Кадастровый или иной номер (обозначение) здания, сооружения, объекта незавершенного строительства, расположенного на земельном участке	—
8	Иные сведения	—

Сведения об уточняемых земельных участках

1. Сведения о характерных точках границы уточняемого земельного участка с кадастровым номером 90:12:090601:998

Зона №

Обозначение характерных точек границ	Существующие координаты, м		Уточненные координаты, м		Метод определения координат	Средняя квадратическая погрешность определения координат характерной точки (Mt), м	Формулы, примененные для расчета средней квадратической погрешности определения координат характерной точки (Mt), м
	X	Y	X	Y			
1	2	3	4	5	6	7	8
–	4974001.62	5185604.14	–	–	–	0.20	–
–	4974021.54	5185602.44	–	–	–	0.20	–
–	4974023.69	5185627.64	–	–	–	0.20	–
–	4974003.77	5185629.34	–	–	–	0.20	–
–	4974001.62	5185604.14	–	–	–	0.20	–

2. Сведения о частях границ уточняемого земельного участка с кадастровым номером 90:12:090601:998

Обозначение части границ		Горизонтальное проложение (S), м	Описание прохождения части границ	Отметка о наличии земельного спора о местоположении границ земельного участка
от т.	до т.			
1	2	3	4	5
–	–	–	–	–

3. Общие сведения об уточняемом земельном участке с кадастровым номером 90:12:090601:998

№ п/п	Наименование характеристики земельного участка	Значение характеристики
1	2	3
1	Адрес земельного участка	Крым Респ, Симферопольский р-н, Дзержинец снт, 11 уч
	Местоположение земельного участка (при отсутствии присвоенного адреса)	–
	Дополнительные сведения о местоположении земельного участка	–
2	Площадь земельного участка ± величина погрешности определения площади ($P \pm \Delta P$), м ²	–
3	Формула, примененная для расчета предельной допустимой погрешности определения площади земельного участка (ΔP), м ²	–

4	Площадь земельного участка согласно сведениям Единого государственного реестра недвижимости ($P_{\text{кад}}$), м^2	506
5	Оценка расхождения P и $P_{\text{кад}}$ ($P - P_{\text{кад}}$), м^2	—
6	Предельный минимальный и максимальный размеры земельного участка ($P_{\text{мин}}$ и $P_{\text{макс}}$), м^2	—
7	Кадастровый или иной номер (обозначение) здания, сооружения, объекта незавершенного строительства, расположенного на земельном участке	—
8	Иные сведения	—

Сведения об уточняемых земельных участках

1. Сведения о характерных точках границы уточняемого земельного участка с кадастровым номером 90:12:090601:999

Зона №

Обозначение характерных точек границ	Существующие координаты, м		Уточненные координаты, м		Метод определения координат	Средняя квадратическая погрешность определения координат характерной точки (Mt), м	Формулы, примененные для расчета средней квадратической погрешности определения координат характерной точки (Mt), м
	X	Y	X	Y			
1	2	3	4	5	6	7	8
–	4974178. 13	5185277. 05	–	–	–	0.10	–
–	4974179. 85	5185307. 29	–	–	–	0.10	–
–	4974181. 13	5185335. 97	–	–	–	0.10	–
–	4974161. 95	5185337. 08	–	–	–	0.10	–
–	4974159. 15	5185308. 92	–	–	–	0.10	–
–	4974157. 49	5185278. 37	–	–	–	0.10	–
–	4974178. 13	5185277. 05	–	–	–	0.10	–

2. Сведения о частях границ уточняемого земельного участка с кадастровым номером 90:12:090601:999

Обозначение части границ		Горизонтальное проложение (S), м	Описание прохождения части границ	Отметка о наличии земельного спора о местоположении границ земельного участка
от т.	до т.			
1	2	3	4	5
–	–	–	–	–

3. Общие сведения об уточняемом земельном участке с кадастровым номером 90:12:090601:999

№ п/п	Наименование характеристики земельного участка	Значение характеристики
1	2	3
1	Адрес земельного участка	Крым Респ, Симферопольский р-н, Держинец снт, 5, 5а уч
	Местоположение земельного участка (при отсутствии присвоенного адреса)	–
	Дополнительные сведения о местоположении земельного участка	–
2	Площадь земельного участка ± величина погрешности определения площади ($P \pm \Delta P$), м ²	–

3	Формула, примененная для расчета предельной допустимой погрешности определения площади земельного участка (ΔP), м ²	—
4	Площадь земельного участка согласно сведениям Единого государственного реестра недвижимости ($P_{\text{кад}}$), м ²	1200
5	Оценка расхождения P и $P_{\text{кад}}$ ($P - P_{\text{кад}}$), м ²	—
6	Предельный минимальный и максимальный размеры земельного участка ($P_{\text{мин}}$ и $P_{\text{макс}}$), м ²	—
7	Кадастровый или иной номер (обозначение) здания, сооружения, объекта незавершенного строительства, расположенного на земельном участке	—
8	Иные сведения	—

Сведения об уточняемых земельных участках

1. Сведения о характерных точках границы уточняемого земельного участка с кадастровым номером 90:12:090801:328

Зона №

Обозначение характерных точек границ	Существующие координаты, м		Уточненные координаты, м		Метод определения координат	Средняя квадратическая погрешность определения координат характерной точки (Mt), м	Формулы, примененные для расчета средней квадратической погрешности определения координат характерной точки (Mt), м
	X	Y	X	Y			
1	2	3	4	5	6	7	8
–	4973929. 79	5185721. 46	–	–	–	0.10	–
–	4973950. 02	5185720. 89	–	–	–	0.10	–
–	4973950. 92	5185745. 25	–	–	–	0.10	–
–	4973930. 94	5185746. 24	–	–	–	0.10	–
–	4973929. 79	5185721. 46	–	–	–	0.10	–

2. Сведения о частях границ уточняемого земельного участка с кадастровым номером 90:12:090801:328

Обозначение части границ		Горизонтальное проложение (S), м	Описание прохождения части границ	Отметка о наличии земельного спора о местоположении границ земельного участка
от т.	до т.			
1	2	3	4	5
–	–	–	–	–

3. Общие сведения об уточняемом земельном участке с кадастровым номером 90:12:090801:328

№ п/п	Наименование характеристики земельного участка	Значение характеристики
1	2	3
1	Адрес земельного участка	Крым Респ, Симферопольский р-н, Дзержинец снт, Владимирская ул, 332 уч
	Местоположение земельного участка (при отсутствии присвоенного адреса)	–
	Дополнительные сведения о местоположении земельного участка	–
2	Площадь земельного участка ± величина погрешности определения площади ($P \pm \Delta P$), м ²	–
3	Формула, примененная для расчета предельной допустимой погрешности определения площади земельного участка (ΔP), м ²	–

4	Площадь земельного участка согласно сведениям Единого государственного реестра недвижимости ($P_{\text{кад}}$), м^2	495
5	Оценка расхождения P и $P_{\text{кад}}$ ($P - P_{\text{кад}}$), м^2	—
6	Предельный минимальный и максимальный размеры земельного участка ($P_{\text{мин}}$ и $P_{\text{макс}}$), м^2	—
7	Кадастровый или иной номер (обозначение) здания, сооружения, объекта незавершенного строительства, расположенного на земельном участке	—
8	Иные сведения	—

Сведения об уточняемых земельных участках

1. Сведения о характерных точках границы уточняемого земельного участка с кадастровым номером 90:12:090801:411

Зона №

Обозначение характерных точек границ	Существующие координаты, м		Уточненные координаты, м		Метод определения координат	Средняя квадратическая погрешность определения координат характерной точки (Mt), м	Формулы, примененные для расчета средней квадратической погрешности определения координат характерной точки (Mt), м
	X	Y	X	Y			
1	2	3	4	5	6	7	8
–	4974119. 34	5185884. 21	–	–	–	0.20	–
–	4974121. 22	5185908. 96	–	–	–	0.20	–
–	4974102. 22	5185910. 12	–	–	–	0.20	–
–	4974100. 70	5185885. 15	–	–	–	0.20	–
–	4974119. 34	5185884. 21	–	–	–	0.20	–

2. Сведения о частях границ уточняемого земельного участка с кадастровым номером 90:12:090801:411

Обозначение части границ		Горизонтальное проложение (S), м	Описание прохождения части границ	Отметка о наличии земельного спора о местоположении границ земельного участка
от т.	до т.			
1	2	3	4	5
–	–	–	–	–

3. Общие сведения об уточняемом земельном участке с кадастровым номером 90:12:090801:411

№ п/п	Наименование характеристики земельного участка	Значение характеристики
1	2	3
1	Адрес земельного участка	Крым Респ, Симферопольский р-н, Мирное с, Ягодная ул, 9 д
	Местоположение земельного участка (при отсутствии присвоенного адреса)	–
	Дополнительные сведения о местоположении земельного участка	–
2	Площадь земельного участка ± величина погрешности определения площади ($P \pm \Delta P$), м ²	–
3	Формула, примененная для расчета предельной допустимой погрешности определения площади земельного участка (ΔP), м ²	–

4	Площадь земельного участка согласно сведениям Единого государственного реестра недвижимости ($P_{\text{кад}}$), м^2	470
5	Оценка расхождения P и $P_{\text{кад}}$ ($P - P_{\text{кад}}$), м^2	—
6	Предельный минимальный и максимальный размеры земельного участка ($P_{\text{мин}}$ и $P_{\text{макс}}$), м^2	—
7	Кадастровый или иной номер (обозначение) здания, сооружения, объекта незавершенного строительства, расположенного на земельном участке	—
8	Иные сведения	—

Сведения об уточняемых земельных участках

1. Сведения о характерных точках границы уточняемого земельного участка с кадастровым номером 90:12:120601:19

Зона №

Обозначение характерных точек границ	Существующие координаты, м		Уточненные координаты, м		Метод определения координат	Средняя квадратическая погрешность определения координат характерной точки (Mt), м	Формулы, примененные для расчета средней квадратической погрешности определения координат характерной точки (Mt), м
	X	Y	X	Y			
1	2	3	4	5	6	7	8
–	4974052. 82	5185768. 72	–	–	–	0.20	–
–	4974051. 41	5185743. 56	–	–	–	0.20	–
–	4974071. 02	5185742. 31	–	–	–	0.20	–
–	4974072. 87	5185767. 47	–	–	–	0.20	–
–	4974052. 82	5185768. 72	–	–	–	0.20	–

2. Сведения о частях границ уточняемого земельного участка с кадастровым номером 90:12:120601:19

Обозначение части границ		Горизонтальное проложение (S), м	Описание прохождения части границ	Отметка о наличии земельного спора о местоположении границ земельного участка
от т.	до т.			
1	2	3	4	5
–	–	–	–	–

3. Общие сведения об уточняемом земельном участке с кадастровым номером 90:12:120601:19

№ п/п	Наименование характеристики земельного участка	Значение характеристики
1	2	3
1	Адрес земельного участка	Крым Респ, Симферопольский р-н, Дзержинец снт, Владимирская ул, 353 уч
	Местоположение земельного участка (при отсутствии присвоенного адреса)	–
	Дополнительные сведения о местоположении земельного участка	–
2	Площадь земельного участка ± величина погрешности определения площади ($P \pm \Delta P$), м ²	–
3	Формула, примененная для расчета предельной допустимой погрешности определения площади земельного участка (ΔP), м ²	–

4	Площадь земельного участка согласно сведениям Единого государственного реестра недвижимости ($P_{\text{кад}}$), м^2	501
5	Оценка расхождения P и $P_{\text{кад}}$ ($P - P_{\text{кад}}$), м^2	—
6	Предельный минимальный и максимальный размеры земельного участка ($P_{\text{мин}}$ и $P_{\text{макс}}$), м^2	—
7	Кадастровый или иной номер (обозначение) здания, сооружения, объекта незавершенного строительства, расположенного на земельном участке	—
8	Иные сведения	—

Сведения об уточняемых земельных участках, необходимые для исправления реестровых ошибок в сведениях о местоположении их границ

1. Сведения о характерных точках границы уточняемого земельного участка с кадастровым номером –

Зона № –

Обозначение характерных точек границ	Существующие координаты, м		Уточненные координаты, м		Метод определения координат	Средняя квадратическая погрешность определения координат характерной точки (M_t), м	Формулы, примененные для расчета средней квадратической погрешности определения координат характерной точки (M_t), м
	X	Y	X	Y			
1	2	3	4	5	6	7	8
–	–	–	–	–	–	–	–

2. Сведения о частях границ уточняемого земельного участка с кадастровым номером –

Обозначение части границ		Горизонтальное проложение (S), м	Описание прохождения части границ	Отметка о наличии земельного спора о местоположении границ земельного участка
от т.	до т.			
1	2	3	4	5
–	–	–	–	–

3. Характеристики уточняемого земельного участка с кадастровым номером –

№ п/п	Наименование характеристики	Значение характеристики
1	2	3
1	Площадь земельного участка ± величина погрешности определения площади ($P \pm \Delta P$), м ²	–
2	Формула, примененная для расчета предельной допустимой погрешности определения площади земельного участка (ΔP), м ²	–
3	Иные сведения	–

Описание местоположения здания, сооружения, объекта незавершенного строительства на земельном участке

1. Сведения о характерных точках контура

вид объекта недвижимости (здание, сооружение, объект незавершенного строительства)

Здание

кадастровый номер (обозначение) 90:12:000000:123

Зона №

Номер контура	Номера характерных точек контура	Существующие			Уточненные			Метод определения координат	Средняя квадратическая погрешность определения координат характерной точки (Mt), м	Формулы, примененные для расчета средней квадратической погрешности определения координат характерной точки (Mt), м
		Координаты, м		R, м	Координаты, м		R, м			
		X	Y		X	Y				
1	2	3	4	5	6	7	8	9	10	11
90:12:000000:123 (1)	–	49741 36.18	51852 91.37	–	–	–	–	–	0.10	–
90:12:000000:123 (1)	–	49741 36.94	51853 01.06	–	–	–	–	–	0.10	–
90:12:000000:123 (1)	–	49741 25.82	51853 01.93	–	–	–	–	–	0.10	–
90:12:000000:123 (1)	–	49741 25.60	51852 99.17	–	–	–	–	–	0.10	–
90:12:000000:123 (1)	–	49741 24.07	51852 99.29	–	–	–	–	–	0.10	–
90:12:000000:123 (1)	–	49741 23.82	51852 96.14	–	–	–	–	–	0.10	–
90:12:000000:123	–	49741 25.36	51852 96.02	–	–	–	–	–	0.10	–

(1)										
90:12:000000:123(1)	–	4974125.06	5185292.24	–	–	–	–	–	0.10	–
90:12:000000:123(1)	–	4974136.18	5185291.37	–	–	–	–	–	0.10	–

2. Характеристики здания, сооружения, объекта незавершенного строительства с кадастровым номером (обозначением) 90:12:000000:123

№ п/п	Наименование характеристики	Значение характеристики
1	2	3
1	Вид объекта недвижимости	Здание
2	Ранее присвоенный государственный учетный номер здания, сооружения, объекта незавершенного строительства (кадастровый, инвентарный или условный номер)	–
3	Кадастровый номер земельного участка (земельных участков), в границах которого (которых) расположено здание, сооружение, объект незавершенного строительства	–
4	Номер кадастрового квартала (кадастровых кварталов), в пределах которого (которых) расположено здание, сооружение, объект незавершенного строительства	90:12:090601
5	Адрес здания, сооружения, объекта незавершенного строительства	Крым Респ, Симферопольский р-н, Западная ул, 12 д
	Местоположение здания, сооружения, объекта незавершенного строительства	–
	Дополнительные сведения о местоположении	–
6	Иные сведения	–

Описание местоположения здания, сооружения, объекта незавершенного строительства на земельном участке

**1. Сведения о характерных точках контура
вид объекта недвижимости (здание, сооружение, объект незавершенного строительства)**

Здание

кадастровый номер (обозначение) 90:12:090103:2179

Зона №

Номер контура	Номера характерных точек контура	Существующие			Уточненные			Метод определения координат	Средняя квадратическая погрешность определения координат характерной точки (Mt), м	Формулы, примененные для расчета средней квадратической погрешности определения координат характерной точки (Mt), м
		Координаты, м		R, м	Координаты, м		R, м			
		X	Y		X	Y				
1	2	3	4	5	6	7	8	9	10	11
90:12:090103:2179(1)	–	4974006.28	5185884.53	–	–	–	–	–	0.10	–
90:12:090103:2179(1)	–	4974004.75	5185885.84	–	–	–	–	–	0.10	–
90:12:090103:2179(1)	–	4974002.55	5185883.25	–	–	–	–	–	0.10	–
90:12:090103:2179(1)	–	4974004.08	5185881.94	–	–	–	–	–	0.10	–
90:12:090103:2179(1)	–	4974006.28	5185884.53	–	–	–	–	–	0.10	–

2. Характеристики здания, сооружения, объекта незавершенного строительства с кадастровым номером (обозначением) 90:12:090103:2179

№ п/п	Наименование характеристики	Значение характеристики
1	2	3
1	Вид объекта недвижимости	Здание
2	Ранее присвоенный	–

	государственный учетный номер здания, сооружения, объекта незавершенного строительства (кадастровый, инвентарный или условный номер)	
3	Кадастровый номер земельного участка (земельных участков), в границах которого (которых) расположено здание, сооружение, объект незавершенного строительства	—
4	Номер кадастрового квартала (кадастровых кварталов), в пределах которого (которых) расположено здание, сооружение, объект незавершенного строительства	90:12:090601
5	Адрес здания, сооружения, объекта незавершенного строительства	Крым Респ, Симферопольский р-н, Держинец снт, Ореховая ул, 2 д
	Местоположение здания, сооружения, объекта незавершенного строительства	—
	Дополнительные сведения о местоположении	—
6	Иные сведения	—

Описание местоположения здания, сооружения, объекта незавершенного строительства на земельном участке

**1. Сведения о характерных точках контура
вид объекта недвижимости (здание, сооружение, объект незавершенного строительства)**

Здание

кадастровый номер (обозначение) 90:12:090103:2295

Зона № –

Номер контура	Номера характерных точек контура	Существующие			Уточненные			Метод определения координат	Средняя квадратическая погрешность определения координат характерной точки (Mt), м	Формулы, примененные для расчета средней квадратической погрешности определения координат характерной точки (Mt), м
		Координаты, м		R, м	Координаты, м		R, м			
		X	Y		X	Y				
1	2	3	4	5	6	7	8	9	10	11
90:12:090103:2295(1)	–	49740 19.45	51858 64.25	–	–	–	–	–	0.10	–
90:12:090103:2295(1)	–	49740 20.11	51858 71.81	–	–	–	–	–	0.10	–
90:12:090103:2295(1)	–	49740 16.20	51858 72.15	–	–	–	–	–	0.10	–
90:12:090103:2295(1)	–	49740 15.54	51858 64.59	–	–	–	–	–	0.10	–
90:12:090103:2295(1)	–	49740 19.45	51858 64.25	–	–	–	–	–	0.10	–

2. Характеристики здания, сооружения, объекта незавершенного строительства с кадастровым номером (обозначением) 90:12:090103:2295

№ п/п	Наименование характеристики	Значение характеристики
1	2	3
1	Вид объекта недвижимости	Здание
2	Ранее присвоенный	–

	государственный учетный номер здания, сооружения, объекта незавершенного строительства (кадастровый, инвентарный или условный номер)	
3	Кадастровый номер земельного участка (земельных участков), в границах которого (которых) расположено здание, сооружение, объект незавершенного строительства	–
4	Номер кадастрового квартала (кадастровых кварталов), в пределах которого (которых) расположено здание, сооружение, объект незавершенного строительства	90:12:090601
5	Адрес здания, сооружения, объекта незавершенного строительства	Крым Респ, Симферопольский р-н, Мирное с, СПК Держинец снт, 2 д
	Местоположение здания, сооружения, объекта незавершенного строительства	–
	Дополнительные сведения о местоположении	ул Ореховая
6	Иные сведения	–

Описание местоположения здания, сооружения, объекта незавершенного строительства на земельном участке

1. Сведения о характерных точках контура

вид объекта недвижимости (здание, сооружение, объект незавершенного строительства)

Здание

кадастровый номер (обозначение) 90:12:090103:2296

Зона № –

Номер контура	Номера характерных точек контура	Существующие			Уточненные			Метод определения координат	Средняя квадратическая погрешность определения координат характерной точки (Mt), м	Формулы, примененные для расчета средней квадратической погрешности определения координат характерной точки (Mt), м
		Координаты, м		R, м	Координаты, м		R, м			
		X	Y		X	Y				
1	2	3	4	5	6	7	8	9	10	11
90:12:090103:2296(1)	–	49740 20.55	51858 77.63	–	–	–	–	–	0.10	–
90:12:090103:2296(1)	–	49740 16.70	51858 77.96	–	–	–	–	–	0.10	–
90:12:090103:2296(1)	–	49740 16.20	51858 72.15	–	–	–	–	–	0.10	–
90:12:090103:2296(1)	–	49740 20.04	51858 71.82	–	–	–	–	–	0.10	–
90:12:090103:2296(1)	–	49740 20.55	51858 77.63	–	–	–	–	–	0.10	–

2. Характеристики здания, сооружения, объекта незавершенного строительства с кадастровым номером (обозначением) 90:12:090103:2296

№ п/п	Наименование характеристики	Значение характеристики
1	2	3
1	Вид объекта недвижимости	Здание
2	Ранее присвоенный	–

	государственный учетный номер здания, сооружения, объекта незавершенного строительства (кадастровый, инвентарный или условный номер)	
3	Кадастровый номер земельного участка (земельных участков), в границах которого (которых) расположено здание, сооружение, объект незавершенного строительства	—
4	Номер кадастрового квартала (кадастровых кварталов), в пределах которого (которых) расположено здание, сооружение, объект незавершенного строительства	90:12:090601
5	Адрес здания, сооружения, объекта незавершенного строительства	Крым Респ, Симферопольский р-н, Мирное с, СПК Дзержинец снт, 2 д
	Местоположение здания, сооружения, объекта незавершенного строительства	—
	Дополнительные сведения о местоположении	—
6	Иные сведения	—

Описание местоположения здания, сооружения, объекта незавершенного строительства на земельном участке

**1. Сведения о характерных точках контура
вид объекта недвижимости (здание, сооружение, объект незавершенного строительства)**

Здание

кадастровый номер (обозначение) 90:12:090103:2297

Зона №

Номер контура	Номера характерных точек контура	Существующие			Уточненные			Метод определения координат	Средняя квадратическая погрешность определения координат характерной точки (Mt), м	Формулы, примененные для расчета средней квадратической погрешности определения координат характерной точки (Mt), м
		Координаты, м		R, м	Координаты, м		R, м			
		X	Y		X	Y				
1	2	3	4	5	6	7	8	9	10	11
90:12:090103:2297(1)	–	49740 20.55	51858 77.63	–	–	–	–	–	0.10	–
90:12:090103:2297(1)	–	49740 21.45	51858 87.93	–	–	–	–	–	0.10	–
90:12:090103:2297(1)	–	49740 14.57	51858 88.53	–	–	–	–	–	0.10	–
90:12:090103:2297(1)	–	49740 14.37	51858 86.26	–	–	–	–	–	0.10	–
90:12:090103:2297(1)	–	49740 18.02	51858 85.94	–	–	–	–	–	0.10	–
90:12:090103:2297(1)	–	49740 17.32	51858 77.91	–	–	–	–	–	0.10	–
90:12:090103:2297(1)	–	49740 20.55	51858 77.63	–	–	–	–	–	0.10	–

7(1)									
2. Характеристики здания, сооружения, объекта незавершенного строительства с кадастровым номером (обозначением) <u>90:12:090103:2297</u>									
№ п/п	Наименование характеристики				Значение характеристики				
1	2				3				
1	Вид объекта недвижимости				Здание				
2	Ранее присвоенный государственный учетный номер здания, сооружения, объекта незавершенного строительства (кадастровый, инвентарный или условный номер)				—				
3	Кадастровый номер земельного участка (земельных участков), в границах которого (которых) расположено здание, сооружение, объект незавершенного строительства				—				
4	Номер кадастрового квартала (кадастровых кварталов), в пределах которого (которых) расположено здание, сооружение, объект незавершенного строительства				90:12:090601				
5	Адрес здания, сооружения, объекта незавершенного строительства				Крым Респ, Симферопольский р-н, Держинец снт, Ореховая ул, 2 д				
	Местоположение здания, сооружения, объекта незавершенного строительства				—				
	Дополнительные сведения о местоположении				—				
6	Иные сведения				—				

Описание местоположения здания, сооружения, объекта незавершенного строительства на земельном участке

**1. Сведения о характерных точках контура
вид объекта недвижимости (здание, сооружение, объект незавершенного строительства)**

Здание

кадастровый номер (обозначение) 90:12:090103:2351

Зона №

Номер контура	Номера характерных точек контура	Существующие			Уточненные			Метод определения координат	Средняя квадратическая погрешность определения координат характерной точки (Mt), м	Формулы, примененные для расчета средней квадратической погрешности определения координат характерной точки (Mt), м
		Координаты, м		R, м	Координаты, м		R, м			
		X	Y		X	Y				
1	2	3	4	5	6	7	8	9	10	11
90:12:090103:2351(1)	–	49744 46.89	51856 39.51	–	–	–	–	–	0.10	–
90:12:090103:2351(1)	–	49744 47.66	51856 50.32	–	–	–	–	–	0.10	–
90:12:090103:2351(1)	–	49744 34.16	51856 51.28	–	–	–	–	–	0.10	–
90:12:090103:2351(1)	–	49744 33.80	51856 46.19	–	–	–	–	–	0.10	–
90:12:090103:2351(1)	–	49744 33.63	51856 43.75	–	–	–	–	–	0.10	–
90:12:090103:2351(1)	–	49744 38.85	51856 43.38	–	–	–	–	–	0.10	–
90:12:090103:2351	–	49744 38.61	51856 40.10	–	–	–	–	–	0.10	–

1(1)										
90:12:090103:2351(1)	–	49744 46.89	51856 39.51	–	–	–	–	–	0.10	–
2. Характеристики здания, сооружения, объекта незавершенного строительства с кадастровым номером (обозначением) 90:12:090103:2351										
№ п/п	Наименование характеристики		Значение характеристики							
1	2		3							
1	Вид объекта недвижимости		Здание							
2	Ранее присвоенный государственный учетный номер здания, сооружения, объекта незавершенного строительства (кадастровый, инвентарный или условный номер)		–							
3	Кадастровый номер земельного участка (земельных участков), в границах которого (которых) расположено здание, сооружение, объект незавершенного строительства		–							
4	Номер кадастрового квартала (кадастровых кварталов), в пределах которого (которых) расположено здание, сооружение, объект незавершенного строительства		90:12:090601							
5	Адрес здания, сооружения, объекта незавершенного строительства		Крым Респ, Симферопольский р-н, Мирное с, Таврическая (СПК Дзержинец снт) ул, 53 д							
	Местоположение здания, сооружения, объекта незавершенного строительства		–							
	Дополнительные сведения о местоположении		–							
6	Иные сведения		–							

Описание местоположения здания, сооружения, объекта незавершенного строительства на земельном участке

1. Сведения о характерных точках контура

вид объекта недвижимости (здание, сооружение, объект незавершенного строительства)

Здание

кадастровый номер (обозначение) 90:12:090103:2664

Зона №

Номер контура	Номера характерных точек контура	Существующие			Уточненные			Метод определения координат	Средняя квадратическая погрешность определения координат характерной точки (Mt), м	Формулы, примененные для расчета средней квадратической погрешности определения координат характерной точки (Mt), м
		Координаты, м		R, м	Координаты, м		R, м			
		X	Y		X	Y				
1	2	3	4	5	6	7	8	9	10	11
90:12:090103:2664(1)	–	49740 26.62	51856 92.73	–	–	–	–	–	0.10	–
90:12:090103:2664(1)	–	49740 27.40	51857 02.60	–	–	–	–	–	0.10	–
90:12:090103:2664(1)	–	49740 20.97	51857 03.11	–	–	–	–	–	0.10	–
90:12:090103:2664(1)	–	49740 20.52	51856 97.37	–	–	–	–	–	0.10	–
90:12:090103:2664(1)	–	49740 18.37	51856 97.54	–	–	–	–	–	0.10	–
90:12:090103:2664(1)	–	49740 18.15	51856 94.72	–	–	–	–	–	0.10	–
90:12:090103:2664	–	49740 19.25	51856 93.52	–	–	–	–	–	0.10	–

4(1)										
90:12: 09010 3:266 4(1)	–	49740 20.19	51856 93.45	–	–	–	–	–	0.10	–
90:12: 09010 3:266 4(1)	–	49740 20.17	51856 93.24	–	–	–	–	–	0.10	–
90:12: 09010 3:266 4(1)	–	49740 26.62	51856 92.73	–	–	–	–	–	0.10	–

2. Характеристики здания, сооружения, объекта незавершенного строительства с кадастровым номером (обозначением) 90:12:090103:2664

№ п/п	Наименование характеристики	Значение характеристики
1	2	3
1	Вид объекта недвижимости	Здание
2	Ранее присвоенный государственный учетный номер здания, сооружения, объекта незавершенного строительства (кадастровый, инвентарный или условный номер)	–
3	Кадастровый номер земельного участка (земельных участков), в границах которого (которых) расположено здание, сооружение, объект незавершенного строительства	–
4	Номер кадастрового квартала (кадастровых кварталов), в пределах которого (которых) расположено здание, сооружение, объект незавершенного строительства	90:12:090601
5	Адрес здания, сооружения, объекта незавершенного строительства	Крым Респ, Симферопольский р-н, Мирное с, Таврическая ул, 16 д
	Местоположение здания, сооружения, объекта незавершенного строительства	–
	Дополнительные сведения о местоположении	–
6	Иные сведения	–

Описание местоположения здания, сооружения, объекта незавершенного строительства на земельном участке

**1. Сведения о характерных точках контура
вид объекта недвижимости (здание, сооружение, объект незавершенного строительства)**

Здание

кадастровый номер (обозначение) 90:12:090103:3008

Зона № –

Номер контура	Номера характерных точек контура	Существующие			Уточненные			Метод определения координат	Средняя квадратическая погрешность определения координат характерной точки (Mt), м	Формулы, примененные для расчета средней квадратической погрешности определения координат характерной точки (Mt), м
		Координаты, м		R, м	Координаты, м		R, м			
		X	Y		X	Y				
1	2	3	4	5	6	7	8	9	10	11
90:12:090103:3008(1)	–	49739 82.08	51856 42.26	–	–	–	–	–	0.10	–
90:12:090103:3008(1)	–	49739 82.89	51856 54.88	–	–	–	–	–	0.10	–
90:12:090103:3008(1)	–	49739 72.66	51856 55.54	–	–	–	–	–	0.10	–
90:12:090103:3008(1)	–	49739 71.85	51856 42.92	–	–	–	–	–	0.10	–
90:12:090103:3008(1)	–	49739 82.08	51856 42.26	–	–	–	–	–	0.10	–

2. Характеристики здания, сооружения, объекта незавершенного строительства с кадастровым номером (обозначением) 90:12:090103:3008

№ п/п	Наименование характеристики	Значение характеристики
1	2	3
1	Вид объекта недвижимости	Здание
2	Ранее присвоенный	–

	государственный учетный номер здания, сооружения, объекта незавершенного строительства (кадастровый, инвентарный или условный номер)	
3	Кадастровый номер земельного участка (земельных участков), в границах которого (которых) расположено здание, сооружение, объект незавершенного строительства	—
4	Номер кадастрового квартала (кадастровых кварталов), в пределах которого (которых) расположено здание, сооружение, объект незавершенного строительства	90:12:090601
5	Адрес здания, сооружения, объекта незавершенного строительства	Крым Респ, Симферопольский р-н, Мирное с, Михайловская (СПК Дзержинец снт) ул, 10 д
	Местоположение здания, сооружения, объекта незавершенного строительства	—
	Дополнительные сведения о местоположении	—
6	Иные сведения	—

Описание местоположения здания, сооружения, объекта незавершенного строительства на земельном участке

1. Сведения о характерных точках контура

вид объекта недвижимости (здание, сооружение, объект незавершенного строительства)

Здание

кадастровый номер (обозначение) 90:12:090103:3010

Зона № –

Номер контура	Номера характерных точек контура	Существующие			Уточненные			Метод определения координат	Средняя квадратическая погрешность определения координат характерной точки (Mt), м	Формулы, примененные для расчета средней квадратической погрешности определения координат характерной точки (Mt), м
		Координаты, м		R, м	Координаты, м		R, м			
		X	Y		X	Y				
1	2	3	4	5	6	7	8	9	10	11
90:12:090103:3010(1)	–	49739 68.20	51856 43.83	–	–	–	–	–	0.10	–
90:12:090103:3010(1)	–	49739 68.94	51856 50.92	–	–	–	–	–	0.10	–
90:12:090103:3010(1)	–	49739 64.09	51856 51.43	–	–	–	–	–	0.10	–
90:12:090103:3010(1)	–	49739 63.44	51856 44.20	–	–	–	–	–	0.10	–
90:12:090103:3010(1)	–	49739 68.20	51856 43.83	–	–	–	–	–	0.10	–

2. Характеристики здания, сооружения, объекта незавершенного строительства с кадастровым номером (обозначением) 90:12:090103:3010

№ п/п	Наименование характеристики	Значение характеристики
1	2	3
1	Вид объекта недвижимости	Здание
2	Ранее присвоенный	–

	государственный учетный номер здания, сооружения, объекта незавершенного строительства (кадастровый, инвентарный или условный номер)	
3	Кадастровый номер земельного участка (земельных участков), в границах которого (которых) расположено здание, сооружение, объект незавершенного строительства	—
4	Номер кадастрового квартала (кадастровых кварталов), в пределах которого (которых) расположено здание, сооружение, объект незавершенного строительства	90:12:090601
5	Адрес здания, сооружения, объекта незавершенного строительства	Крым Респ, Симферопольский р-н, Мирное с, Михайловская (СПК Дзержинец снт) ул, 10 д
	Местоположение здания, сооружения, объекта незавершенного строительства	—
	Дополнительные сведения о местоположении	—
6	Иные сведения	—

Описание местоположения здания, сооружения, объекта незавершенного строительства на земельном участке

1. Сведения о характерных точках контура

вид объекта недвижимости (здание, сооружение, объект незавершенного строительства)

Здание

кадастровый номер (обозначение) 90:12:090601:106

Зона №

Номер контура	Номера характерных точек контура	Существующие			Уточненные			Метод определения координат	Средняя квадратическая погрешность определения координат характерной точки (Mt), м	Формулы, примененные для расчета средней квадратической погрешности определения координат характерной точки (Mt), м
		Координаты, м		R, м	Координаты, м		R, м			
		X	Y		X	Y				
1	2	3	4	5	6	7	8	9	10	11
90:12:090601:106 (1)	–	4974205.41	5185400.14	–	–	–	–	–	0.10	–
90:12:090601:106 (1)	–	4974205.66	5185403.39	–	–	–	–	–	0.10	–
90:12:090601:106 (1)	–	4974207.37	5185403.29	–	–	–	–	–	0.10	–
90:12:090601:106 (1)	–	4974207.74	5185408.70	–	–	–	–	–	0.10	–
90:12:090601:106 (1)	–	4974206.08	5185408.86	–	–	–	–	–	0.10	–
90:12:090601:106 (1)	–	4974206.31	5185412.18	–	–	–	–	–	0.10	–
90:12:090601:106 (1)	–	4974205.67	5185412.25	–	–	–	–	–	0.10	–

(1)										
90:12: 09060 1:106 (1)	–	49742 06.09	51854 18.41	–	–	–	–	–	0.10	–
90:12: 09060 1:106 (1)	–	49741 99.37	51854 18.99	–	–	–	–	–	0.10	–
90:12: 09060 1:106 (1)	–	49741 98.88	51854 12.80	–	–	–	–	–	0.10	–
90:12: 09060 1:106 (1)	–	49741 98.18	51854 12.86	–	–	–	–	–	0.10	–
90:12: 09060 1:106 (1)	–	49741 97.92	51854 09.52	–	–	–	–	–	0.10	–
90:12: 09060 1:106 (1)	–	49741 96.30	51854 09.65	–	–	–	–	–	0.10	–
90:12: 09060 1:106 (1)	–	49741 95.87	51854 04.15	–	–	–	–	–	0.10	–
90:12: 09060 1:106 (1)	–	49741 97.57	51854 04.02	–	–	–	–	–	0.10	–
90:12: 09060 1:106 (1)	–	49741 97.32	51854 00.77	–	–	–	–	–	0.10	–
90:12: 09060 1:106 (1)	–	49741 97.94	51854 00.72	–	–	–	–	–	0.10	–
90:12: 09060 1:106 (1)	–	49741 97.85	51853 99.48	–	–	–	–	–	0.10	–
90:12: 09060 1:106 (1)	–	49741 98.82	51853 98.63	–	–	–	–	–	0.10	–
90:12: 09060 1:106	–	49742 00.13	51853 98.55	–	–	–	–	–	0.10	–

(1)										
90:12:090601:106(1)	–	4974201.29	5185399.31	–	–	–	–	–	0.10	–
90:12:090601:106(1)	–	4974201.38	5185400.45	–	–	–	–	–	0.10	–
90:12:090601:106(1)	–	4974205.41	5185400.14	–	–	–	–	–	0.10	–

2. Характеристики здания, сооружения, объекта незавершенного строительства с кадастровым номером (обозначением) 90:12:090601:106

№ п/п	Наименование характеристики	Значение характеристики
1	2	3
1	Вид объекта недвижимости	Здание
2	Ранее присвоенный государственный учетный номер здания, сооружения, объекта незавершенного строительства (кадастровый, инвентарный или условный номер)	–
3	Кадастровый номер земельного участка (земельных участков), в границах которого (которых) расположено здание, сооружение, объект незавершенного строительства	–
4	Номер кадастрового квартала (кадастровых кварталов), в пределах которого (которых) расположено здание, сооружение, объект незавершенного строительства	90:12:090601
5	Адрес здания, сооружения, объекта незавершенного строительства	Крым Респ, Симферопольский р-н, Мирное с, Виноградная ул, 22 д
	Местоположение здания, сооружения, объекта незавершенного строительства	–
	Дополнительные сведения о местоположении	садовое товарищество СПК Держинец
6	Иные сведения	–

Описание местоположения здания, сооружения, объекта незавершенного строительства на земельном участке

**1. Сведения о характерных точках контура
вид объекта недвижимости (здание, сооружение, объект незавершенного строительства)**

Здание

кадастровый номер (обозначение) 90:12:090601:107

Зона № –

Номер контура	Номера характерных точек контура	Существующие			Уточненные			Метод определения координат	Средняя квадратическая погрешность определения координат характерной точки (Mt), м	Формулы, примененные для расчета средней квадратической погрешности определения координат характерной точки (Mt), м
		Координаты, м		R, м	Координаты, м		R, м			
		X	Y		X	Y				
1	2	3	4	5	6	7	8	9	10	11
90:12:090601:107 (1)	–	49740 44.72	51856 93.93	–	–	–	–	–	0.10	–
90:12:090601:107 (1)	–	49740 45.50	51857 06.10	–	–	–	–	–	0.10	–
90:12:090601:107 (1)	–	49740 37.02	51857 06.64	–	–	–	–	–	0.10	–
90:12:090601:107 (1)	–	49740 36.24	51856 94.47	–	–	–	–	–	0.10	–
90:12:090601:107 (1)	–	49740 44.72	51856 93.93	–	–	–	–	–	0.10	–

2. Характеристики здания, сооружения, объекта незавершенного строительства с кадастровым номером (обозначением) 90:12:090601:107

№ п/п	Наименование характеристики	Значение характеристики
1	2	3
1	Вид объекта недвижимости	Здание
2	Ранее присвоенный	–

	государственный учетный номер здания, сооружения, объекта незавершенного строительства (кадастровый, инвентарный или условный номер)	
3	Кадастровый номер земельного участка (земельных участков), в границах которого (которых) расположено здание, сооружение, объект незавершенного строительства	—
4	Номер кадастрового квартала (кадастровых кварталов), в пределах которого (которых) расположено здание, сооружение, объект незавершенного строительства	90:12:090601
5	Адрес здания, сооружения, объекта незавершенного строительства	Крым Респ, Симферопольский р-н, Мирное с, Таврическая ул, 18 д
	Местоположение здания, сооружения, объекта незавершенного строительства	—
	Дополнительные сведения о местоположении	—
6	Иные сведения	—

Описание местоположения здания, сооружения, объекта незавершенного строительства на земельном участке

**1. Сведения о характерных точках контура
вид объекта недвижимости (здание, сооружение, объект незавершенного строительства)**

Здание

кадастровый номер (обозначение) 90:12:090601:109

Зона № –

Номер контура	Номера характерных точек контура	Существующие			Уточненные			Метод определения координат	Средняя квадратическая погрешность определения координат характерной точки (Mt), м	Формулы, примененные для расчета средней квадратической погрешности определения координат характерной точки (Mt), м
		Координаты, м		R, м	Координаты, м		R, м			
		X	Y		X	Y				
1	2	3	4	5	6	7	8	9	10	11
90:12:090601:109 (1)	–	49742 82.40	51854 86.14	–	–	–	–	–	0.10	–
90:12:090601:109 (1)	–	49742 82.92	51854 93.67	–	–	–	–	–	0.10	–
90:12:090601:109 (1)	–	49742 74.54	51854 94.25	–	–	–	–	–	0.10	–
90:12:090601:109 (1)	–	49742 74.02	51854 86.72	–	–	–	–	–	0.10	–
90:12:090601:109 (1)	–	49742 82.40	51854 86.14	–	–	–	–	–	0.10	–

2. Характеристики здания, сооружения, объекта незавершенного строительства с кадастровым номером (обозначением) 90:12:090601:109

№ п/п	Наименование характеристики	Значение характеристики
1	2	3
1	Вид объекта недвижимости	Здание
2	Ранее присвоенный	–

	государственный учетный номер здания, сооружения, объекта незавершенного строительства (кадастровый, инвентарный или условный номер)	
3	Кадастровый номер земельного участка (земельных участков), в границах которого (которых) расположено здание, сооружение, объект незавершенного строительства	—
4	Номер кадастрового квартала (кадастровых кварталов), в пределах которого (которых) расположено здание, сооружение, объект незавершенного строительства	90:12:090601
5	Адрес здания, сооружения, объекта незавершенного строительства	Крым Респ, Симферопольский р-н, Держинец снт, Клубничная ул, 119 д
	Местоположение здания, сооружения, объекта незавершенного строительства	—
	Дополнительные сведения о местоположении	—
6	Иные сведения	—

Описание местоположения здания, сооружения, объекта незавершенного строительства на земельном участке

1. Сведения о характерных точках контура

вид объекта недвижимости (здание, сооружение, объект незавершенного строительства)

Здание

кадастровый номер (обозначение) 90:12:090601:112

Зона №

Номер контура	Номера характерных точек контура	Существующие			Уточненные			Метод определения координат	Средняя квадратическая погрешность определения координат характерной точки (Mt), м	Формулы, примененные для расчета средней квадратической погрешности определения координат характерной точки (Mt), м
		Координаты, м		R, м	Координаты, м		R, м			
		X	Y		X	Y				
1	2	3	4	5	6	7	8	9	10	11
90:12:090601:112 (1)	–	49741 92.23	51857 98.47	–	–	–	–	–	0.10	–
90:12:090601:112 (1)	–	49741 93.12	51858 08.80	–	–	–	–	–	0.10	–
90:12:090601:112 (1)	–	49741 80.72	51858 09.86	–	–	–	–	–	0.10	–
90:12:090601:112 (1)	–	49741 79.83	51857 99.54	–	–	–	–	–	0.10	–
90:12:090601:112 (1)	–	49741 83.60	51857 99.22	–	–	–	–	–	0.10	–
90:12:090601:112 (1)	–	49741 83.03	51857 92.57	–	–	–	–	–	0.10	–
90:12:090601:112	–	49741 88.38	51857 92.11	–	–	–	–	–	0.10	–

(1)										
90:12:090601:112(1)	–	4974188.95	5185798.76	–	–	–	–	–	0.10	–
90:12:090601:112(1)	–	4974192.23	5185798.47	–	–	–	–	–	0.10	–

2. Характеристики здания, сооружения, объекта незавершенного строительства с кадастровым номером (обозначением) 90:12:090601:112

№ п/п	Наименование характеристики	Значение характеристики
1	2	3
1	Вид объекта недвижимости	Здание
2	Ранее присвоенный государственный учетный номер здания, сооружения, объекта незавершенного строительства (кадастровый, инвентарный или условный номер)	–
3	Кадастровый номер земельного участка (земельных участков), в границах которого (которых) расположено здание, сооружение, объект незавершенного строительства	–
4	Номер кадастрового квартала (кадастровых кварталов), в пределах которого (которых) расположено здание, сооружение, объект незавершенного строительства	90:12:090601
5	Адрес здания, сооружения, объекта незавершенного строительства	Крым Респ, Симферопольский р-н, Дзержинец снт, Центральная ул, 24 д
	Местоположение здания, сооружения, объекта незавершенного строительства	–
	Дополнительные сведения о местоположении	–
6	Иные сведения	–

Описание местоположения здания, сооружения, объекта незавершенного строительства на земельном участке

1. Сведения о характерных точках контура

вид объекта недвижимости (здание, сооружение, объект незавершенного строительства)

Здание

кадастровый номер (обозначение) 90:12:090601:116

Зона № –

Номер контура	Номера характерных точек контура	Существующие			Уточненные			Метод определения координат	Средняя квадратическая погрешность определения координат характерной точки (Mt), м	Формулы, примененные для расчета средней квадратической погрешности определения координат характерной точки (Mt), м
		Координаты, м		R, м	Координаты, м		R, м			
		X	Y		X	Y				
1	2	3	4	5	6	7	8	9	10	11
90:12:090601:116 (1)	–	49740 22.98	51856 35.67	–	–	–	–	–	0.10	–
90:12:090601:116 (1)	–	49740 23.81	51856 44.01	–	–	–	–	–	0.10	–
90:12:090601:116 (1)	–	49740 16.27	51856 44.76	–	–	–	–	–	0.10	–
90:12:090601:116 (1)	–	49740 15.44	51856 36.42	–	–	–	–	–	0.10	–
90:12:090601:116 (1)	–	49740 22.98	51856 35.67	–	–	–	–	–	0.10	–

2. Характеристики здания, сооружения, объекта незавершенного строительства с кадастровым номером (обозначением) 90:12:090601:116

№ п/п	Наименование характеристики	Значение характеристики
1	2	3
1	Вид объекта недвижимости	Здание
2	Ранее присвоенный	–

	государственный учетный номер здания, сооружения, объекта незавершенного строительства (кадастровый, инвентарный или условный номер)	
3	Кадастровый номер земельного участка (земельных участков), в границах которого (которых) расположено здание, сооружение, объект незавершенного строительства	—
4	Номер кадастрового квартала (кадастровых кварталов), в пределах которого (которых) расположено здание, сооружение, объект незавершенного строительства	90:12:090601
5	Адрес здания, сооружения, объекта незавершенного строительства	Крым Респ, Симферопольский р-н, Михайловская ул, 14 д
	Местоположение здания, сооружения, объекта незавершенного строительства	—
	Дополнительные сведения о местоположении	—
6	Иные сведения	—

Описание местоположения здания, сооружения, объекта незавершенного строительства на земельном участке

**1. Сведения о характерных точках контура
вид объекта недвижимости (здание, сооружение, объект незавершенного строительства)**

Здание

кадастровый номер (обозначение) 90:12:090601:1168

Зона № –

Номер контура	Номера характерных точек контура	Существующие			Уточненные			Метод определения координат	Средняя квадратическая погрешность определения координат характерной точки (Mt), м	Формулы, примененные для расчета средней квадратической погрешности определения координат характерной точки (Mt), м
		Координаты, м		R, м	Координаты, м		R, м			
		X	Y		X	Y				
1	2	3	4	5	6	7	8	9	10	11
90:12:090601:1168(1)	–	49741 84.53	51856 63.07	–	–	–	–	–	0.10	–
90:12:090601:1168(1)	–	49741 85.10	51856 69.25	–	–	–	–	–	0.10	–
90:12:090601:1168(1)	–	49741 74.37	51856 70.25	–	–	–	–	–	0.10	–
90:12:090601:1168(1)	–	49741 73.79	51856 64.07	–	–	–	–	–	0.10	–
90:12:090601:1168(1)	–	49741 84.53	51856 63.07	–	–	–	–	–	0.10	–

2. Характеристики здания, сооружения, объекта незавершенного строительства с кадастровым номером (обозначением) 90:12:090601:1168

№ п/п	Наименование характеристики	Значение характеристики
1	2	3
1	Вид объекта недвижимости	Здание
2	Ранее присвоенный	–

	государственный учетный номер здания, сооружения, объекта незавершенного строительства (кадастровый, инвентарный или условный номер)	
3	Кадастровый номер земельного участка (земельных участков), в границах которого (которых) расположено здание, сооружение, объект незавершенного строительства	—
4	Номер кадастрового квартала (кадастровых кварталов), в пределах которого (которых) расположено здание, сооружение, объект незавершенного строительства	90:12:090601
5	Адрес здания, сооружения, объекта незавершенного строительства	Крым Респ, Симферопольский р-н, Держинец снт, Таврическая ул, 31 д
	Местоположение здания, сооружения, объекта незавершенного строительства	—
	Дополнительные сведения о местоположении	—
6	Иные сведения	—

Описание местоположения здания, сооружения, объекта незавершенного строительства на земельном участке

1. Сведения о характерных точках контура

вид объекта недвижимости (здание, сооружение, объект незавершенного строительства)

Здание

кадастровый номер (обозначение) 90:12:090601:1169

Зона №

Номер контура	Номера характерных точек контура	Существующие			Уточненные			Метод определения координат	Средняя квадратическая погрешность определения координат характерной точки (Mt), м	Формулы, примененные для расчета средней квадратической погрешности определения координат характерной точки (Mt), м
		Координаты, м		R, м	Координаты, м		R, м			
		X	Y		X	Y				
1	2	3	4	5	6	7	8	9	10	11
90:12:090601:1169(1)	–	49743 71.52	51857 37.97	–	–	–	–	–	0.10	–
90:12:090601:1169(1)	–	49743 71.99	51857 43.79	–	–	–	–	–	0.10	–
90:12:090601:1169(1)	–	49743 59.48	51857 44.81	–	–	–	–	–	0.10	–
90:12:090601:1169(1)	–	49743 59.58	51857 46.07	–	–	–	–	–	0.10	–
90:12:090601:1169(1)	–	49743 53.83	51857 46.53	–	–	–	–	–	0.10	–
90:12:090601:1169(1)	–	49743 53.12	51857 37.68	–	–	–	–	–	0.10	–
90:12:090601:1169	–	49743 52.36	51857 37.74	–	–	–	–	–	0.10	–

9(1)										
90:12: 09060 1:116 9(1)	–	49743 52.10	51857 34.45	–	–	–	–	–	0.10	–
90:12: 09060 1:116 9(1)	–	49743 58.62	51857 33.93	–	–	–	–	–	0.10	–
90:12: 09060 1:116 9(1)	–	49743 59.01	51857 38.99	–	–	–	–	–	0.10	–
90:12: 09060 1:116 9(1)	–	49743 71.52	51857 37.97	–	–	–	–	–	0.10	–

2. Характеристики здания, сооружения, объекта незавершенного строительства с кадастровым номером (обозначением) 90:12:090601:1169

№ п/п	Наименование характеристики	Значение характеристики
1	2	3
1	Вид объекта недвижимости	Здание
2	Ранее присвоенный государственный учетный номер здания, сооружения, объекта незавершенного строительства (кадастровый, инвентарный или условный номер)	–
3	Кадастровый номер земельного участка (земельных участков), в границах которого (которых) расположено здание, сооружение, объект незавершенного строительства	–
4	Номер кадастрового квартала (кадастровых кварталов), в пределах которого (которых) расположено здание, сооружение, объект незавершенного строительства	90:12:090601
5	Адрес здания, сооружения, объекта незавершенного строительства	Крым Респ, Симферопольский р-н, Дзержинец снт, Владимирская ул, 44 д
	Местоположение здания, сооружения, объекта незавершенного строительства	–
	Дополнительные сведения о местоположении	–
6	Иные сведения	–

Описание местоположения здания, сооружения, объекта незавершенного строительства на земельном участке

**1. Сведения о характерных точках контура
вид объекта недвижимости (здание, сооружение, объект незавершенного строительства)**

Здание

кадастровый номер (обозначение) 90:12:090601:1170

Зона № –

Номер контура	Номера характерных точек контура	Существующие			Уточненные			Метод определения координат	Средняя квадратическая погрешность определения координат характерной точки (Mt), м	Формулы, примененные для расчета средней квадратической погрешности определения координат характерной точки (Mt), м
		Координаты, м		R, м	Координаты, м		R, м			
		X	Y		X	Y				
1	2	3	4	5	6	7	8	9	10	11
90:12:090601:1170(1)	–	49743 94.60	51855 89.87	–	–	–	–	–	0.10	–
90:12:090601:1170(1)	–	49743 95.10	51855 98.60	–	–	–	–	–	0.10	–
90:12:090601:1170(1)	–	49743 82.19	51855 99.33	–	–	–	–	–	0.10	–
90:12:090601:1170(1)	–	49743 81.69	51855 90.60	–	–	–	–	–	0.10	–
90:12:090601:1170(1)	–	49743 94.60	51855 89.87	–	–	–	–	–	0.10	–

2. Характеристики здания, сооружения, объекта незавершенного строительства с кадастровым номером (обозначением) 90:12:090601:1170

№ п/п	Наименование характеристики	Значение характеристики
1	2	3
1	Вид объекта недвижимости	Здание
2	Ранее присвоенный	–

	государственный учетный номер здания, сооружения, объекта незавершенного строительства (кадастровый, инвентарный или условный номер)	
3	Кадастровый номер земельного участка (земельных участков), в границах которого (которых) расположено здание, сооружение, объект незавершенного строительства	—
4	Номер кадастрового квартала (кадастровых кварталов), в пределах которого (которых) расположено здание, сооружение, объект незавершенного строительства	90:12:090601
5	Адрес здания, сооружения, объекта незавершенного строительства	Крым Респ, Симферопольский р-н, СПК Держинец снт, Михайловская ул, 207 уч
	Местоположение здания, сооружения, объекта незавершенного строительства	—
	Дополнительные сведения о местоположении	—
6	Иные сведения	—

Описание местоположения здания, сооружения, объекта незавершенного строительства на земельном участке

**1. Сведения о характерных точках контура
вид объекта недвижимости (здание, сооружение, объект незавершенного строительства)**

Здание

кадастровый номер (обозначение) 90:12:090601:1173

Зона №

Номер контура	Номера характерных точек контура	Существующие			Уточненные			Метод определения координат	Средняя квадратическая погрешность определения координат характерной точки (Mt), м	Формулы, примененные для расчета средней квадратической погрешности определения координат характерной точки (Mt), м
		Координаты, м		R, м	Координаты, м		R, м			
		X	Y		X	Y				
1	2	3	4	5	6	7	8	9	10	11
90:12:090601:1173(1)	–	49740 49.22	51856 39.51	–	–	–	–	–	0.10	–
90:12:090601:1173(1)	–	49740 56.88	51856 38.81	–	–	–	–	–	0.10	–
90:12:090601:1173(1)	–	49740 56.67	51856 36.48	–	–	–	–	–	0.10	–
90:12:090601:1173(1)	–	49740 61.65	51856 36.02	–	–	–	–	–	0.10	–
90:12:090601:1173(1)	–	49740 62.51	51856 45.38	–	–	–	–	–	0.10	–
90:12:090601:1173(1)	–	49740 56.34	51856 45.95	–	–	–	–	–	0.10	–
90:12:090601:1173	–	49740 56.28	51856 45.39	–	–	–	–	–	0.10	–

3(1)										
90:12: 09060 1:117 3(1)	–	49740 49.81	51856 45.99	–	–	–	–	–	0.10	–
90:12: 09060 1:117 3(1)	–	49740 49.22	51856 39.51	–	–	–	–	–	0.10	–

2. Характеристики здания, сооружения, объекта незавершенного строительства с кадастровым номером (обозначением) 90:12:090601:1173

№ п/п	Наименование характеристики	Значение характеристики
1	2	3
1	Вид объекта недвижимости	Здание
2	Ранее присвоенный государственный учетный номер здания, сооружения, объекта незавершенного строительства (кадастровый, инвентарный или условный номер)	–
3	Кадастровый номер земельного участка (земельных участков), в границах которого (которых) расположено здание, сооружение, объект незавершенного строительства	–
4	Номер кадастрового квартала (кадастровых кварталов), в пределах которого (которых) расположено здание, сооружение, объект незавершенного строительства	90:12:090601
5	Адрес здания, сооружения, объекта незавершенного строительства	Крым Респ, Симферопольский р-н, Дзержинец снт, 18 д
	Местоположение здания, сооружения, объекта незавершенного строительства	–
	Дополнительные сведения о местоположении	–
6	Иные сведения	–

Описание местоположения здания, сооружения, объекта незавершенного строительства на земельном участке

**1. Сведения о характерных точках контура
вид объекта недвижимости (здание, сооружение, объект незавершенного строительства)**

Здание

кадастровый номер (обозначение) 90:12:090601:1174

Зона № –

Номер контура	Номера характерных точек контура	Существующие			Уточненные			Метод определения координат	Средняя квадратическая погрешность определения координат характерной точки (Mt), м	Формулы, примененные для расчета средней квадратической погрешности определения координат характерной точки (Mt), м
		Координаты, м		R, м	Координаты, м		R, м			
		X	Y		X	Y				
1	2	3	4	5	6	7	8	9	10	11
90:12:090601:1174(1)	–	49743 45.62	51859 97.66	–	–	–	–	–	0.10	–
90:12:090601:1174(1)	–	49743 45.85	51860 04.11	–	–	–	–	–	0.10	–
90:12:090601:1174(1)	–	49743 34.76	51860 04.50	–	–	–	–	–	0.10	–
90:12:090601:1174(1)	–	49743 34.53	51859 98.05	–	–	–	–	–	0.10	–
90:12:090601:1174(1)	–	49743 45.62	51859 97.66	–	–	–	–	–	0.10	–

2. Характеристики здания, сооружения, объекта незавершенного строительства с кадастровым номером (обозначением) 90:12:090601:1174

№ п/п	Наименование характеристики	Значение характеристики
1	2	3
1	Вид объекта недвижимости	Здание
2	Ранее присвоенный	–

	государственный учетный номер здания, сооружения, объекта незавершенного строительства (кадастровый, инвентарный или условный номер)	
3	Кадастровый номер земельного участка (земельных участков), в границах которого (которых) расположено здание, сооружение, объект незавершенного строительства	—
4	Номер кадастрового квартала (кадастровых кварталов), в пределах которого (которых) расположено здание, сооружение, объект незавершенного строительства	90:12:090601
5	Адрес здания, сооружения, объекта незавершенного строительства	Крым Респ, Симферопольский р-н, Мирное с, СПК Дзержинец снт, 546 д
	Местоположение здания, сооружения, объекта незавершенного строительства	—
	Дополнительные сведения о местоположении	—
6	Иные сведения	—

Описание местоположения здания, сооружения, объекта незавершенного строительства на земельном участке

1. Сведения о характерных точках контура

вид объекта недвижимости (здание, сооружение, объект незавершенного строительства)

Здание

кадастровый номер (обозначение) 90:12:090601:1176

Зона №

Номер контура	Номера характерных точек контура	Существующие			Уточненные			Метод определения координат	Средняя квадратическая погрешность определения координат характерной точки (Mt), м	Формулы, примененные для расчета средней квадратической погрешности определения координат характерной точки (Mt), м
		Координаты, м		R, м	Координаты, м		R, м			
		X	Y		X	Y				
1	2	3	4	5	6	7	8	9	10	11
90:12:090601:1176(1)	–	49741 73.79	51859 13.40	–	–	–	–	–	0.10	–
90:12:090601:1176(1)	–	49741 73.98	51859 16.90	–	–	–	–	–	0.10	–
90:12:090601:1176(1)	–	49741 74.62	51859 17.07	–	–	–	–	–	0.10	–
90:12:090601:1176(1)	–	49741 75.17	51859 17.42	–	–	–	–	–	0.10	–
90:12:090601:1176(1)	–	49741 75.59	51859 17.94	–	–	–	–	–	0.10	–
90:12:090601:1176(1)	–	49741 75.83	51859 18.56	–	–	–	–	–	0.10	–
90:12:090601:1176(1)	–	49741 75.87	51859 19.20	–	–	–	–	–	0.10	–

6(1)										
90:12: 09060 1:117 6(1)	–	49741 75.70	51859 19.84	–	–	–	–	–	0.10	–
90:12: 09060 1:117 6(1)	–	49741 75.34	51859 20.40	–	–	–	–	–	0.10	–
90:12: 09060 1:117 6(1)	–	49741 74.82	51859 20.82	–	–	–	–	–	0.10	–
90:12: 09060 1:117 6(1)	–	49741 74.21	51859 21.05	–	–	–	–	–	0.10	–
90:12: 09060 1:117 6(1)	–	49741 74.45	51859 25.42	–	–	–	–	–	0.10	–
90:12: 09060 1:117 6(1)	–	49741 64.36	51859 26.01	–	–	–	–	–	0.10	–
90:12: 09060 1:117 6(1)	–	49741 63.69	51859 14.01	–	–	–	–	–	0.10	–
90:12: 09060 1:117 6(1)	–	49741 73.79	51859 13.40	–	–	–	–	–	0.10	–

2. Характеристики здания, сооружения, объекта незавершенного строительства с кадастровым номером (обозначением) 90:12:090601:1176

№ п/п	Наименование характеристики	Значение характеристики
1	2	3
1	Вид объекта недвижимости	Здание
2	Ранее присвоенный государственный учетный номер здания, сооружения, объекта незавершенного строительства (кадастровый, инвентарный или условный номер)	–
3	Кадастровый номер земельного участка (земельных участков), в границах которого (которых) расположено здание, сооружение, объект незавершенного строительства	–

4	Номер кадастрового квартала (кадастровых кварталов), в пределах которого (которых) расположено здание, сооружение, объект незавершенного строительства	90:12:090601
5	Адрес здания, сооружения, объекта незавершенного строительства	Крым Респ, Симферопольский р-н, Мирное с, СПК Дзержинец снт, 474 д
	Местоположение здания, сооружения, объекта незавершенного строительства	—
	Дополнительные сведения о местоположении	ул Ягодная
6	Иные сведения	—

Описание местоположения здания, сооружения, объекта незавершенного строительства на земельном участке

**1. Сведения о характерных точках контура
вид объекта недвижимости (здание, сооружение, объект незавершенного строительства)**

Здание

кадастровый номер (обозначение) 90:12:090601:1177

Зона № –

Номер контура	Номера характерных точек контура	Существующие			Уточненные			Метод определения координат	Средняя квадратическая погрешность определения координат характерной точки (Mt), м	Формулы, примененные для расчета средней квадратической погрешности определения координат характерной точки (Mt), м
		Координаты, м		R, м	Координаты, м		R, м			
		X	Y		X	Y				
1	2	3	4	5	6	7	8	9	10	11
90:12:090601:1177(1)	–	49743 60.06	51849 36.49	–	–	–	–	–	0.10	–
90:12:090601:1177(1)	–	49743 59.68	51849 44.59	–	–	–	–	–	0.10	–
90:12:090601:1177(1)	–	49743 51.58	51849 44.25	–	–	–	–	–	0.10	–
90:12:090601:1177(1)	–	49743 51.93	51849 36.14	–	–	–	–	–	0.10	–
90:12:090601:1177(1)	–	49743 60.06	51849 36.49	–	–	–	–	–	0.10	–

2. Характеристики здания, сооружения, объекта незавершенного строительства с кадастровым номером (обозначением) 90:12:090601:1177

№ п/п	Наименование характеристики	Значение характеристики
1	2	3
1	Вид объекта недвижимости	Здание
2	Ранее присвоенный	–

	государственный учетный номер здания, сооружения, объекта незавершенного строительства (кадастровый, инвентарный или условный номер)	
3	Кадастровый номер земельного участка (земельных участков), в границах которого (которых) расположено здание, сооружение, объект незавершенного строительства	—
4	Номер кадастрового квартала (кадастровых кварталов), в пределах которого (которых) расположено здание, сооружение, объект незавершенного строительства	90:12:090601
5	Адрес здания, сооружения, объекта незавершенного строительства	Крым Респ, Симферопольский р-н, Мирное с, СПК Дзержинец снт, 102 д
	Местоположение здания, сооружения, объекта незавершенного строительства	—
	Дополнительные сведения о местоположении	—
6	Иные сведения	—

Описание местоположения здания, сооружения, объекта незавершенного строительства на земельном участке

**1. Сведения о характерных точках контура
вид объекта недвижимости (здание, сооружение, объект незавершенного строительства)**

Здание

кадастровый номер (обозначение) 90:12:090601:1178

Зона № –

Номер контура	Номера характерных точек контура	Существующие			Уточненные			Метод определения координат	Средняя квадратическая погрешность определения координат характерной точки (Mt), м	Формулы, примененные для расчета средней квадратической погрешности определения координат характерной точки (Mt), м
		Координаты, м		R, м	Координаты, м		R, м			
		X	Y		X	Y				
1	2	3	4	5	6	7	8	9	10	11
90:12:090601:1178(1)	–	49742 85.36	51856 58.36	–	–	–	–	–	0.10	–
90:12:090601:1178(1)	–	49742 85.77	51856 64.32	–	–	–	–	–	0.10	–
90:12:090601:1178(1)	–	49742 81.62	51856 64.61	–	–	–	–	–	0.10	–
90:12:090601:1178(1)	–	49742 81.26	51856 58.65	–	–	–	–	–	0.10	–
90:12:090601:1178(1)	–	49742 85.36	51856 58.36	–	–	–	–	–	0.10	–

2. Характеристики здания, сооружения, объекта незавершенного строительства с кадастровым номером (обозначением) 90:12:090601:1178

№ п/п	Наименование характеристики	Значение характеристики
1	2	3
1	Вид объекта недвижимости	Здание
2	Ранее присвоенный	–

	государственный учетный номер здания, сооружения, объекта незавершенного строительства (кадастровый, инвентарный или условный номер)	
3	Кадастровый номер земельного участка (земельных участков), в границах которого (которых) расположено здание, сооружение, объект незавершенного строительства	—
4	Номер кадастрового квартала (кадастровых кварталов), в пределах которого (которых) расположено здание, сооружение, объект незавершенного строительства	90:12:090601
5	Адрес здания, сооружения, объекта незавершенного строительства	—
	Местоположение здания, сооружения, объекта незавершенного строительства	Крым Респ, Симферопольский р-н, Держинец снт, Таврическая ул, 37 д
	Дополнительные сведения о местоположении	—
6	Иные сведения	—

Описание местоположения здания, сооружения, объекта незавершенного строительства на земельном участке

**1. Сведения о характерных точках контура
вид объекта недвижимости (здание, сооружение, объект незавершенного строительства)**

Здание

кадастровый номер (обозначение) 90:12:090601:1179

Зона № –

Номер контура	Номера характерных точек контура	Существующие			Уточненные			Метод определения координат	Средняя квадратическая погрешность определения координат характерной точки (Mt), м	Формулы, примененные для расчета средней квадратической погрешности определения координат характерной точки (Mt), м
		Координаты, м		R, м	Координаты, м		R, м			
		X	Y		X	Y				
1	2	3	4	5	6	7	8	9	10	11
90:12:090601:1179(1)	–	49742 84.02	51856 39.29	–	–	–	–	–	0.10	–
90:12:090601:1179(1)	–	49742 84.51	51856 46.35	–	–	–	–	–	0.10	–
90:12:090601:1179(1)	–	49742 80.42	51856 46.59	–	–	–	–	–	0.10	–
90:12:090601:1179(1)	–	49742 79.93	51856 39.53	–	–	–	–	–	0.10	–
90:12:090601:1179(1)	–	49742 84.02	51856 39.29	–	–	–	–	–	0.10	–

2. Характеристики здания, сооружения, объекта незавершенного строительства с кадастровым номером (обозначением) 90:12:090601:1179

№ п/п	Наименование характеристики	Значение характеристики
1	2	3
1	Вид объекта недвижимости	Здание
2	Ранее присвоенный	–

	государственный учетный номер здания, сооружения, объекта незавершенного строительства (кадастровый, инвентарный или условный номер)	
3	Кадастровый номер земельного участка (земельных участков), в границах которого (которых) расположено здание, сооружение, объект незавершенного строительства	—
4	Номер кадастрового квартала (кадастровых кварталов), в пределах которого (которых) расположено здание, сооружение, объект незавершенного строительства	90:12:090601
5	Адрес здания, сооружения, объекта незавершенного строительства	—
	Местоположение здания, сооружения, объекта незавершенного строительства	Крым Респ, Симферопольский р-н, Мирное с, СПК Дзержинец снт, 37 д
	Дополнительные сведения о местоположении	—
6	Иные сведения	—

Описание местоположения здания, сооружения, объекта незавершенного строительства на земельном участке

**1. Сведения о характерных точках контура
вид объекта недвижимости (здание, сооружение, объект незавершенного строительства)**

Здание

кадастровый номер (обозначение) 90:12:090601:1180

Зона № –

Номер контура	Номера характерных точек контура	Существующие			Уточненные			Метод определения координат	Средняя квадратическая погрешность определения координат характерной точки (Mt), м	Формулы, примененные для расчета средней квадратической погрешности определения координат характерной точки (Mt), м
		Координаты, м		R, м	Координаты, м		R, м			
		X	Y		X	Y				
1	2	3	4	5	6	7	8	9	10	11
90:12:090601:1180(1)	–	49742 85.00	51856 53.27	–	–	–	–	–	0.10	–
90:12:090601:1180(1)	–	49742 85.36	51856 58.35	–	–	–	–	–	0.10	–
90:12:090601:1180(1)	–	49742 81.26	51856 58.64	–	–	–	–	–	0.10	–
90:12:090601:1180(1)	–	49742 80.90	51856 53.55	–	–	–	–	–	0.10	–
90:12:090601:1180(1)	–	49742 85.00	51856 53.27	–	–	–	–	–	0.10	–

2. Характеристики здания, сооружения, объекта незавершенного строительства с кадастровым номером (обозначением) 90:12:090601:1180

№ п/п	Наименование характеристики	Значение характеристики
1	2	3
1	Вид объекта недвижимости	Здание
2	Ранее присвоенный	–

	государственный учетный номер здания, сооружения, объекта незавершенного строительства (кадастровый, инвентарный или условный номер)	
3	Кадастровый номер земельного участка (земельных участков), в границах которого (которых) расположено здание, сооружение, объект незавершенного строительства	—
4	Номер кадастрового квартала (кадастровых кварталов), в пределах которого (которых) расположено здание, сооружение, объект незавершенного строительства	90:12:090601
5	Адрес здания, сооружения, объекта незавершенного строительства	—
	Местоположение здания, сооружения, объекта незавершенного строительства	Крым Респ, Симферопольский р-н, Мирное с, СПК Дзержинец снт, 37 д
	Дополнительные сведения о местоположении	—
6	Иные сведения	—

Описание местоположения здания, сооружения, объекта незавершенного строительства на земельном участке

1. Сведения о характерных точках контура

вид объекта недвижимости (здание, сооружение, объект незавершенного строительства)

Здание

кадастровый номер (обозначение) 90:12:090601:1181

Зона №

Номер контура	Номера характерных точек контура	Существующие			Уточненные			Метод определения координат	Средняя квадратическая погрешность определения координат характерной точки (Mt), м	Формулы, примененные для расчета средней квадратической погрешности определения координат характерной точки (Mt), м
		Координаты, м		R, м	Координаты, м		R, м			
		X	Y		X	Y				
1	2	3	4	5	6	7	8	9	10	11
90:12:090601:1181(1)	–	49739 56.64	51855 65.92	–	–	–	–	–	0.10	–
90:12:090601:1181(1)	–	49739 57.12	51855 73.27	–	–	–	–	–	0.10	–
90:12:090601:1181(1)	–	49739 50.75	51855 73.70	–	–	–	–	–	0.10	–
90:12:090601:1181(1)	–	49739 50.69	51855 72.73	–	–	–	–	–	0.10	–
90:12:090601:1181(1)	–	49739 47.92	51855 72.91	–	–	–	–	–	0.10	–
90:12:090601:1181(1)	–	49739 47.50	51855 66.52	–	–	–	–	–	0.10	–
90:12:090601:1181	–	49739 56.64	51855 65.92	–	–	–	–	–	0.10	–

1(1)									
2. Характеристики здания, сооружения, объекта незавершенного строительства с кадастровым номером (обозначением) <u>90:12:090601:1181</u>									
№ п/п	Наименование характеристики				Значение характеристики				
1	2				3				
1	Вид объекта недвижимости				Здание				
2	Ранее присвоенный государственный учетный номер здания, сооружения, объекта незавершенного строительства (кадастровый, инвентарный или условный номер)				—				
3	Кадастровый номер земельного участка (земельных участков), в границах которого (которых) расположено здание, сооружение, объект незавершенного строительства				—				
4	Номер кадастрового квартала (кадастровых кварталов), в пределах которого (которых) расположено здание, сооружение, объект незавершенного строительства				90:12:090601				
5	Адрес здания, сооружения, объекта незавершенного строительства				Крым Респ, Симферопольский р-н, Держинец снт, Никольская ул, 3 д				
	Местоположение здания, сооружения, объекта незавершенного строительства				—				
	Дополнительные сведения о местоположении				—				
6	Иные сведения				—				

Описание местоположения здания, сооружения, объекта незавершенного строительства на земельном участке

1. Сведения о характерных точках контура

вид объекта недвижимости (здание, сооружение, объект незавершенного строительства)

Здание

кадастровый номер (обозначение) 90:12:090601:1183

Зона №

Номер контура	Номера характерных точек контура	Существующие			Уточненные			Метод определения координат	Средняя квадратическая погрешность определения координат характерной точки (Mt), м	Формулы, примененные для расчета средней квадратической погрешности определения координат характерной точки (Mt), м
		Координаты, м		R, м	Координаты, м		R, м			
		X	Y		X	Y				
1	2	3	4	5	6	7	8	9	10	11
90:12:090601:1183(1)	–	4974185.06	5185968.96	–	–	–	–	–	0.10	–
90:12:090601:1183(1)	–	4974185.60	5185980.01	–	–	–	–	–	0.10	–
90:12:090601:1183(1)	–	4974170.63	5185980.73	–	–	–	–	–	0.10	–
90:12:090601:1183(1)	–	4974170.30	5185973.38	–	–	–	–	–	0.10	–
90:12:090601:1183(1)	–	4974172.33	5185973.29	–	–	–	–	–	0.10	–
90:12:090601:1183(1)	–	4974172.16	5185969.58	–	–	–	–	–	0.10	–
90:12:090601:1183	–	4974185.06	5185968.96	–	–	–	–	–	0.10	–

3(1)									
2. Характеристики здания, сооружения, объекта незавершенного строительства с кадастровым номером (обозначением) 90:12:090601:1183									
№ п/п	Наименование характеристики				Значение характеристики				
1	2				3				
1	Вид объекта недвижимости				Здание				
2	Ранее присвоенный государственный учетный номер здания, сооружения, объекта незавершенного строительства (кадастровый, инвентарный или условный номер)				—				
3	Кадастровый номер земельного участка (земельных участков), в границах которого (которых) расположено здание, сооружение, объект незавершенного строительства				—				
4	Номер кадастрового квартала (кадастровых кварталов), в пределах которого (которых) расположено здание, сооружение, объект незавершенного строительства				90:12:090601				
5	Адрес здания, сооружения, объекта незавершенного строительства				Крым Респ, Симферопольский р-н, Мирное с, СПК Дзержинец снт, 10 д				
	Местоположение здания, сооружения, объекта незавершенного строительства				—				
	Дополнительные сведения о местоположении				—				
6	Иные сведения				—				

Описание местоположения здания, сооружения, объекта незавершенного строительства на земельном участке

**1. Сведения о характерных точках контура
вид объекта недвижимости (здание, сооружение, объект незавершенного строительства)**

Здание

кадастровый номер (обозначение) 90:12:090601:1185

Зона № –

Номер контура	Номера характерных точек контура	Существующие			Уточненные			Метод определения координат	Средняя квадратическая погрешность определения координат характерной точки (Mt), м	Формулы, примененные для расчета средней квадратической погрешности определения координат характерной точки (Mt), м
		Координаты, м		R, м	Координаты, м		R, м			
		X	Y		X	Y				
1	2	3	4	5	6	7	8	9	10	11
90:12:090601:1185(1)	–	49741 59.19	51856 64.02	–	–	–	–	–	0.10	–
90:12:090601:1185(1)	–	49741 64.63	51856 63.43	–	–	–	–	–	0.10	–
90:12:090601:1185(1)	–	49741 65.10	51856 68.37	–	–	–	–	–	0.10	–
90:12:090601:1185(1)	–	49741 59.73	51856 69.07	–	–	–	–	–	0.10	–
90:12:090601:1185(1)	–	49741 59.19	51856 64.02	–	–	–	–	–	0.10	–

2. Характеристики здания, сооружения, объекта незавершенного строительства с кадастровым номером (обозначением) 90:12:090601:1185

№ п/п	Наименование характеристики	Значение характеристики
1	2	3
1	Вид объекта недвижимости	Здание
2	Ранее присвоенный	–

	государственный учетный номер здания, сооружения, объекта незавершенного строительства (кадастровый, инвентарный или условный номер)	
3	Кадастровый номер земельного участка (земельных участков), в границах которого (которых) расположено здание, сооружение, объект незавершенного строительства	—
4	Номер кадастрового квартала (кадастровых кварталов), в пределах которого (которых) расположено здание, сооружение, объект незавершенного строительства	90:12:090601
5	Адрес здания, сооружения, объекта незавершенного строительства	Крым Респ, Симферопольский р-н, Мирное с, СПК Дзержинец снт, 268 д
	Местоположение здания, сооружения, объекта незавершенного строительства	—
	Дополнительные сведения о местоположении	—
6	Иные сведения	—

Описание местоположения здания, сооружения, объекта незавершенного строительства на земельном участке

**1. Сведения о характерных точках контура
вид объекта недвижимости (здание, сооружение, объект незавершенного строительства)**

Здание

кадастровый номер (обозначение) 90:12:090601:1186

Зона № –

Номер контура	Номера характерных точек контура	Существующие			Уточненные			Метод определения координат	Средняя квадратическая погрешность определения координат характерной точки (Mt), м	Формулы, примененные для расчета средней квадратической погрешности определения координат характерной точки (Mt), м
		Координаты, м		R, м	Координаты, м		R, м			
		X	Y		X	Y				
1	2	3	4	5	6	7	8	9	10	11
90:12:090601:1186(1)	–	4974302.57	5185535.23	–	–	–	–	–	0.10	–
90:12:090601:1186(1)	–	4974302.99	5185542.63	–	–	–	–	–	0.10	–
90:12:090601:1186(1)	–	4974298.14	5185542.91	–	–	–	–	–	0.10	–
90:12:090601:1186(1)	–	4974297.72	5185535.51	–	–	–	–	–	0.10	–
90:12:090601:1186(1)	–	4974302.57	5185535.23	–	–	–	–	–	0.10	–

2. Характеристики здания, сооружения, объекта незавершенного строительства с кадастровым номером (обозначением) 90:12:090601:1186

№ п/п	Наименование характеристики	Значение характеристики
1	2	3
1	Вид объекта недвижимости	Здание
2	Ранее присвоенный	–

	государственный учетный номер здания, сооружения, объекта незавершенного строительства (кадастровый, инвентарный или условный номер)	
3	Кадастровый номер земельного участка (земельных участков), в границах которого (которых) расположено здание, сооружение, объект незавершенного строительства	—
4	Номер кадастрового квартала (кадастровых кварталов), в пределах которого (которых) расположено здание, сооружение, объект незавершенного строительства	90:12:090601
5	Адрес здания, сооружения, объекта незавершенного строительства	Крым Респ, Симферопольский р-н, Держинец снт, 163 уч
	Местоположение здания, сооружения, объекта незавершенного строительства	—
	Дополнительные сведения о местоположении	—
6	Иные сведения	—

Описание местоположения здания, сооружения, объекта незавершенного строительства на земельном участке

1. Сведения о характерных точках контура

вид объекта недвижимости (здание, сооружение, объект незавершенного строительства)

Здание

кадастровый номер (обозначение) 90:12:090601:1187

Зона № –

Номер контура	Номера характерных точек контура	Существующие			Уточненные			Метод определения координат	Средняя квадратическая погрешность определения координат характерной точки (Mt), м	Формулы, примененные для расчета средней квадратической погрешности определения координат характерной точки (Mt), м
		Координаты, м		R, м	Координаты, м		R, м			
		X	Y		X	Y				
1	2	3	4	5	6	7	8	9	10	11
90:12:090601:1187(1)	–	49743 15.04	51855 34.23	–	–	–	–	–	0.10	–
90:12:090601:1187(1)	–	49743 15.86	51855 46.62	–	–	–	–	–	0.10	–
90:12:090601:1187(1)	–	49743 05.43	51855 47.31	–	–	–	–	–	0.10	–
90:12:090601:1187(1)	–	49743 04.61	51855 34.92	–	–	–	–	–	0.10	–
90:12:090601:1187(1)	–	49743 15.04	51855 34.23	–	–	–	–	–	0.10	–

2. Характеристики здания, сооружения, объекта незавершенного строительства с кадастровым номером (обозначением) 90:12:090601:1187

№ п/п	Наименование характеристики	Значение характеристики
1	2	3
1	Вид объекта недвижимости	Здание
2	Ранее присвоенный	–

	государственный учетный номер здания, сооружения, объекта незавершенного строительства (кадастровый, инвентарный или условный номер)	
3	Кадастровый номер земельного участка (земельных участков), в границах которого (которых) расположено здание, сооружение, объект незавершенного строительства	—
4	Номер кадастрового квартала (кадастровых кварталов), в пределах которого (которых) расположено здание, сооружение, объект незавершенного строительства	90:12:090601
5	Адрес здания, сооружения, объекта незавершенного строительства	Крым Респ, Симферопольский р-н, Мирное с, СПК Дзержинец снт, 163 д
	Местоположение здания, сооружения, объекта незавершенного строительства	—
	Дополнительные сведения о местоположении	—
6	Иные сведения	—

Описание местоположения здания, сооружения, объекта незавершенного строительства на земельном участке

**1. Сведения о характерных точках контура
вид объекта недвижимости (здание, сооружение, объект незавершенного строительства)**

Здание

кадастровый номер (обозначение) 90:12:090601:1188

Зона № –

Номер контура	Номера характерных точек контура	Существующие			Уточненные			Метод определения координат	Средняя квадратическая погрешность определения координат характерной точки (Mt), м	Формулы, примененные для расчета средней квадратической погрешности определения координат характерной точки (Mt), м
		Координаты, м		R, м	Координаты, м		R, м			
		X	Y		X	Y				
1	2	3	4	5	6	7	8	9	10	11
90:12:090601:1188(1)	–	49743 91.03	51854 74.81	–	–	–	–	–	0.10	–
90:12:090601:1188(1)	–	49743 92.01	51854 86.77	–	–	–	–	–	0.10	–
90:12:090601:1188(1)	–	49743 81.98	51854 87.59	–	–	–	–	–	0.10	–
90:12:090601:1188(1)	–	49743 81.00	51854 75.63	–	–	–	–	–	0.10	–
90:12:090601:1188(1)	–	49743 91.03	51854 74.81	–	–	–	–	–	0.10	–

2. Характеристики здания, сооружения, объекта незавершенного строительства с кадастровым номером (обозначением) 90:12:090601:1188

№ п/п	Наименование характеристики	Значение характеристики
1	2	3
1	Вид объекта недвижимости	Здание
2	Ранее присвоенный	–

	государственный учетный номер здания, сооружения, объекта незавершенного строительства (кадастровый, инвентарный или условный номер)	
3	Кадастровый номер земельного участка (земельных участков), в границах которого (которых) расположено здание, сооружение, объект незавершенного строительства	—
4	Номер кадастрового квартала (кадастровых кварталов), в пределах которого (которых) расположено здание, сооружение, объект незавершенного строительства	90:12:090601
5	Адрес здания, сооружения, объекта незавершенного строительства	Крым Респ, Симферопольский р-н, Держинец снт, 114 д
	Местоположение здания, сооружения, объекта незавершенного строительства	—
	Дополнительные сведения о местоположении	—
6	Иные сведения	—

Описание местоположения здания, сооружения, объекта незавершенного строительства на земельном участке

**1. Сведения о характерных точках контура
вид объекта недвижимости (здание, сооружение, объект незавершенного строительства)**

Здание

кадастровый номер (обозначение) 90:12:090601:1190

Зона № –

Номер контура	Номера характерных точек контура	Существующие			Уточненные			Метод определения координат	Средняя квадратическая погрешность определения координат характерной точки (Mt), м	Формулы, примененные для расчета средней квадратической погрешности определения координат характерной точки (Mt), м
		Координаты, м		R, м	Координаты, м		R, м			
		X	Y		X	Y				
1	2	3	4	5	6	7	8	9	10	11
90:12:090601:1190(1)	–	49744 24.97	51854 69.44	–	–	–	–	–	0.10	–
90:12:090601:1190(1)	–	49744 25.75	51854 80.54	–	–	–	–	–	0.10	–
90:12:090601:1190(1)	–	49744 14.43	51854 81.33	–	–	–	–	–	0.10	–
90:12:090601:1190(1)	–	49744 13.66	51854 70.23	–	–	–	–	–	0.10	–
90:12:090601:1190(1)	–	49744 24.97	51854 69.44	–	–	–	–	–	0.10	–

2. Характеристики здания, сооружения, объекта незавершенного строительства с кадастровым номером (обозначением) 90:12:090601:1190

№ п/п	Наименование характеристики	Значение характеристики
1	2	3
1	Вид объекта недвижимости	Здание
2	Ранее присвоенный	–

	государственный учетный номер здания, сооружения, объекта незавершенного строительства (кадастровый, инвентарный или условный номер)	
3	Кадастровый номер земельного участка (земельных участков), в границах которого (которых) расположено здание, сооружение, объект незавершенного строительства	—
4	Номер кадастрового квартала (кадастровых кварталов), в пределах которого (которых) расположено здание, сооружение, объект незавершенного строительства	90:12:090601
5	Адрес здания, сооружения, объекта незавершенного строительства	Крым Респ, Симферопольский р-н, Держинец снт, Клубничная ул, 112 д
	Местоположение здания, сооружения, объекта незавершенного строительства	—
	Дополнительные сведения о местоположении	—
6	Иные сведения	—

Описание местоположения здания, сооружения, объекта незавершенного строительства на земельном участке

1. Сведения о характерных точках контура

вид объекта недвижимости (здание, сооружение, объект незавершенного строительства)

Здание

кадастровый номер (обозначение) 90:12:090601:1191

Зона №

Номер контура	Номера характерных точек контура	Существующие			Уточненные			Метод определения координат	Средняя квадратическая погрешность определения координат характерной точки (Mt), м	Формулы, примененные для расчета средней квадратической погрешности определения координат характерной точки (Mt), м
		Координаты, м		R, м	Координаты, м		R, м			
		X	Y		X	Y				
1	2	3	4	5	6	7	8	9	10	11
90:12:090601:1191(1)	–	49742 81.04	51856 26.77	–	–	–	–	–	0.10	–
90:12:090601:1191(1)	–	49742 81.99	51856 37.68	–	–	–	–	–	0.10	–
90:12:090601:1191(1)	–	49742 70.84	51856 38.65	–	–	–	–	–	0.10	–
90:12:090601:1191(1)	–	49742 70.55	51856 35.42	–	–	–	–	–	0.10	–
90:12:090601:1191(1)	–	49742 69.66	51856 35.50	–	–	–	–	–	0.10	–
90:12:090601:1191(1)	–	49742 68.06	51856 34.43	–	–	–	–	–	0.10	–
90:12:090601:1191	–	49742 67.88	51856 32.34	–	–	–	–	–	0.10	–

1(1)										
90:12: 09060 1:119 1(1)	–	49742 69.26	51856 31.01	–	–	–	–	–	0.10	–
90:12: 09060 1:119 1(1)	–	49742 70.26	51856 30.93	–	–	–	–	–	0.10	–
90:12: 09060 1:119 1(1)	–	49742 69.98	51856 27.74	–	–	–	–	–	0.10	–
90:12: 09060 1:119 1(1)	–	49742 74.86	51856 27.31	–	–	–	–	–	0.10	–
90:12: 09060 1:119 1(1)	–	49742 74.73	51856 25.82	–	–	–	–	–	0.10	–
90:12: 09060 1:119 1(1)	–	49742 77.42	51856 25.58	–	–	–	–	–	0.10	–
90:12: 09060 1:119 1(1)	–	49742 77.55	51856 27.08	–	–	–	–	–	0.10	–
90:12: 09060 1:119 1(1)	–	49742 81.04	51856 26.77	–	–	–	–	–	0.10	–

2. Характеристики здания, сооружения, объекта незавершенного строительства с кадастровым номером (обозначением) 90:12:090601:1191

№ п/п	Наименование характеристики	Значение характеристики
1	2	3
1	Вид объекта недвижимости	Здание
2	Ранее присвоенный государственный учетный номер здания, сооружения, объекта незавершенного строительства (кадастровый, инвентарный или условный номер)	–
3	Кадастровый номер земельного участка (земельных участков), в границах которого (которых) расположено здание, сооружение, объект незавершенного строительства	–

4	Номер кадастрового квартала (кадастровых кварталов), в пределах которого (которых) расположено здание, сооружение, объект незавершенного строительства	90:12:090601
5	Адрес здания, сооружения, объекта незавершенного строительства	Крым Респ, Симферопольский р-н, Держинец снт, Михайловская ул, 36 д
	Местоположение здания, сооружения, объекта незавершенного строительства	—
	Дополнительные сведения о местоположении	—
6	Иные сведения	—

Описание местоположения здания, сооружения, объекта незавершенного строительства на земельном участке

**1. Сведения о характерных точках контура
вид объекта недвижимости (здание, сооружение, объект незавершенного строительства)**

Здание

кадастровый номер (обозначение) 90:12:090601:1192

Зона № –

Номер контура	Номера характерных точек контура	Существующие			Уточненные			Метод определения координат	Средняя квадратическая погрешность определения координат характерной точки (Mt), м	Формулы, примененные для расчета средней квадратической погрешности определения координат характерной точки (Mt), м
		Координаты, м		R, м	Координаты, м		R, м			
		X	Y		X	Y				
1	2	3	4	5	6	7	8	9	10	11
90:12:090601:1192(1)	–	49741 25.46	51856 74.15	–	–	–	–	–	0.10	–
90:12:090601:1192(1)	–	49741 12.64	51856 74.59	–	–	–	–	–	0.10	–
90:12:090601:1192(1)	–	49741 12.40	51856 67.52	–	–	–	–	–	0.10	–
90:12:090601:1192(1)	–	49741 25.12	51856 67.09	–	–	–	–	–	0.10	–
90:12:090601:1192(1)	–	49741 25.46	51856 74.15	–	–	–	–	–	0.10	–

2. Характеристики здания, сооружения, объекта незавершенного строительства с кадастровым номером (обозначением) 90:12:090601:1192

№ п/п	Наименование характеристики	Значение характеристики
1	2	3
1	Вид объекта недвижимости	Здание
2	Ранее присвоенный	–

	государственный учетный номер здания, сооружения, объекта незавершенного строительства (кадастровый, инвентарный или условный номер)	
3	Кадастровый номер земельного участка (земельных участков), в границах которого (которых) расположено здание, сооружение, объект незавершенного строительства	—
4	Номер кадастрового квартала (кадастровых кварталов), в пределах которого (которых) расположено здание, сооружение, объект незавершенного строительства	90:12:090601
5	Адрес здания, сооружения, объекта незавершенного строительства	Крым Респ, Симферопольский р-н, Мирное с, Таврическая ул, 25 д
	Местоположение здания, сооружения, объекта незавершенного строительства	—
	Дополнительные сведения о местоположении	—
6	Иные сведения	—

Описание местоположения здания, сооружения, объекта незавершенного строительства на земельном участке

**1. Сведения о характерных точках контура
вид объекта недвижимости (здание, сооружение, объект незавершенного строительства)**

Здание

кадастровый номер (обозначение) 90:12:090601:1193

Зона № –

Номер контура	Номера характерных точек контура	Существующие			Уточненные			Метод определения координат	Средняя квадратическая погрешность определения координат характерной точки (Mt), м	Формулы, примененные для расчета средней квадратической погрешности определения координат характерной точки (Mt), м
		Координаты, м		R, м	Координаты, м		R, м			
		X	Y		X	Y				
1	2	3	4	5	6	7	8	9	10	11
90:12:090601:1193(1)	–	49743 30.14	51850 11.51	–	–	–	–	–	0.10	–
90:12:090601:1193(1)	–	49743 29.79	51850 20.77	–	–	–	–	–	0.10	–
90:12:090601:1193(1)	–	49743 20.25	51850 20.41	–	–	–	–	–	0.10	–
90:12:090601:1193(1)	–	49743 20.60	51850 11.15	–	–	–	–	–	0.10	–
90:12:090601:1193(1)	–	49743 30.14	51850 11.51	–	–	–	–	–	0.10	–

2. Характеристики здания, сооружения, объекта незавершенного строительства с кадастровым номером (обозначением) 90:12:090601:1193

№ п/п	Наименование характеристики	Значение характеристики
1	2	3
1	Вид объекта недвижимости	Здание
2	Ранее присвоенный	–

	государственный учетный номер здания, сооружения, объекта незавершенного строительства (кадастровый, инвентарный или условный номер)	
3	Кадастровый номер земельного участка (земельных участков), в границах которого (которых) расположено здание, сооружение, объект незавершенного строительства	—
4	Номер кадастрового квартала (кадастровых кварталов), в пределах которого (которых) расположено здание, сооружение, объект незавершенного строительства	90:12:090601
5	Адрес здания, сооружения, объекта незавершенного строительства	Крым Респ, Симферопольский р-н, Мирное с, Рыбачья (СПК Держинец снт) ул, 43 д
	Местоположение здания, сооружения, объекта незавершенного строительства	—
	Дополнительные сведения о местоположении	—
6	Иные сведения	—

Описание местоположения здания, сооружения, объекта незавершенного строительства на земельном участке

**1. Сведения о характерных точках контура
вид объекта недвижимости (здание, сооружение, объект незавершенного строительства)**

Здание

кадастровый номер (обозначение) 90:12:090601:1196

Зона № –

Номер контура	Номера характерных точек контура	Существующие			Уточненные			Метод определения координат	Средняя квадратическая погрешность определения координат характерной точки (Mt), м	Формулы, примененные для расчета средней квадратической погрешности определения координат характерной точки (Mt), м
		Координаты, м		R, м	Координаты, м		R, м			
		X	Y		X	Y				
1	2	3	4	5	6	7	8	9	10	11
90:12:090601:1196(1)	–	49742 61.45	51853 51.52	–	–	–	–	–	0.10	–
90:12:090601:1196(1)	–	49742 61.87	51853 58.50	–	–	–	–	–	0.10	–
90:12:090601:1196(1)	–	49742 56.38	51853 58.83	–	–	–	–	–	0.10	–
90:12:090601:1196(1)	–	49742 55.96	51853 51.85	–	–	–	–	–	0.10	–
90:12:090601:1196(1)	–	49742 61.45	51853 51.52	–	–	–	–	–	0.10	–

2. Характеристики здания, сооружения, объекта незавершенного строительства с кадастровым номером (обозначением) 90:12:090601:1196

№ п/п	Наименование характеристики	Значение характеристики
1	2	3
1	Вид объекта недвижимости	Здание
2	Ранее присвоенный	–

	государственный учетный номер здания, сооружения, объекта незавершенного строительства (кадастровый, инвентарный или условный номер)	
3	Кадастровый номер земельного участка (земельных участков), в границах которого (которых) расположено здание, сооружение, объект незавершенного строительства	—
4	Номер кадастрового квартала (кадастровых кварталов), в пределах которого (которых) расположено здание, сооружение, объект незавершенного строительства	90:12:090601
5	Адрес здания, сооружения, объекта незавершенного строительства	Крым Респ, Симферопольский р-н, Мирное с, СПК Дзержинец снт, 20 д, 1 стр
	Местоположение здания, сооружения, объекта незавершенного строительства	—
	Дополнительные сведения о местоположении	—
6	Иные сведения	—

Описание местоположения здания, сооружения, объекта незавершенного строительства на земельном участке

1. Сведения о характерных точках контура

вид объекта недвижимости (здание, сооружение, объект незавершенного строительства)

Здание

кадастровый номер (обозначение) 90:12:090601:1197

Зона №

Номер контура	Номера характерных точек контура	Существующие			Уточненные			Метод определения координат	Средняя квадратическая погрешность определения координат характерной точки (Mt), м	Формулы, примененные для расчета средней квадратической погрешности определения координат характерной точки (Mt), м
		Координаты, м		R, м	Координаты, м		R, м			
		X	Y		X	Y				
1	2	3	4	5	6	7	8	9	10	11
90:12:090601:1197(1)	–	4974260.41	5185336.47	–	–	–	–	–	0.20	–
90:12:090601:1197(1)	–	4974261.06	5185351.51	–	–	–	–	–	0.20	–
90:12:090601:1197(1)	–	4974252.02	5185351.90	–	–	–	–	–	0.20	–
90:12:090601:1197(1)	–	4974251.40	5185337.72	–	–	–	–	–	0.20	–
90:12:090601:1197(1)	–	4974256.10	5185337.51	–	–	–	–	–	0.20	–
90:12:090601:1197(1)	–	4974256.06	5185336.66	–	–	–	–	–	0.20	–
90:12:090601:1197(1)	–	4974260.41	5185336.47	–	–	–	–	–	0.20	–

7(1)									
2. Характеристики здания, сооружения, объекта незавершенного строительства с кадастровым номером (обозначением) <u>90:12:090601:1197</u>									
№ п/п	Наименование характеристики				Значение характеристики				
1	2				3				
1	Вид объекта недвижимости				Здание				
2	Ранее присвоенный государственный учетный номер здания, сооружения, объекта незавершенного строительства (кадастровый, инвентарный или условный номер)				—				
3	Кадастровый номер земельного участка (земельных участков), в границах которого (которых) расположено здание, сооружение, объект незавершенного строительства				—				
4	Номер кадастрового квартала (кадастровых кварталов), в пределах которого (которых) расположено здание, сооружение, объект незавершенного строительства				90:12:090601				
5	Адрес здания, сооружения, объекта незавершенного строительства				Крым Респ, Симферопольский р-н, Мирное с, Западная (СПК Дзержинец снт) ул, 20 д				
	Местоположение здания, сооружения, объекта незавершенного строительства				—				
	Дополнительные сведения о местоположении				—				
6	Иные сведения				—				

Описание местоположения здания, сооружения, объекта незавершенного строительства на земельном участке

**1. Сведения о характерных точках контура
вид объекта недвижимости (здание, сооружение, объект незавершенного строительства)**

Здание

кадастровый номер (обозначение) 90:12:090601:1198

Зона № –

Номер контура	Номера характерных точек контура	Существующие			Уточненные			Метод определения координат	Средняя квадратическая погрешность определения координат характерной точки (Mt), м	Формулы, примененные для расчета средней квадратической погрешности определения координат характерной точки (Mt), м
		Координаты, м		R, м	Координаты, м		R, м			
		X	Y		X	Y				
1	2	3	4	5	6	7	8	9	10	11
90:12:090601:1198(1)	–	49743 22.82	51856 45.20	–	–	–	–	–	0.10	–
90:12:090601:1198(1)	–	49743 23.79	51856 57.97	–	–	–	–	–	0.10	–
90:12:090601:1198(1)	–	49743 13.27	51856 58.76	–	–	–	–	–	0.10	–
90:12:090601:1198(1)	–	49743 12.30	51856 46.00	–	–	–	–	–	0.10	–
90:12:090601:1198(1)	–	49743 22.82	51856 45.20	–	–	–	–	–	0.10	–

2. Характеристики здания, сооружения, объекта незавершенного строительства с кадастровым номером (обозначением) 90:12:090601:1198

№ п/п	Наименование характеристики	Значение характеристики
1	2	3
1	Вид объекта недвижимости	Здание
2	Ранее присвоенный	–

	государственный учетный номер здания, сооружения, объекта незавершенного строительства (кадастровый, инвентарный или условный номер)	
3	Кадастровый номер земельного участка (земельных участков), в границах которого (которых) расположено здание, сооружение, объект незавершенного строительства	—
4	Номер кадастрового квартала (кадастровых кварталов), в пределах которого (которых) расположено здание, сооружение, объект незавершенного строительства	90:12:090601
5	Адрес здания, сооружения, объекта незавершенного строительства	Крым Респ, Симферопольский р-н, Держинец снт, Таврическая ул, 262 д
	Местоположение здания, сооружения, объекта незавершенного строительства	—
	Дополнительные сведения о местоположении	—
6	Иные сведения	—

Описание местоположения здания, сооружения, объекта незавершенного строительства на земельном участке

1. Сведения о характерных точках контура

вид объекта недвижимости (здание, сооружение, объект незавершенного строительства)

Здание

кадастровый номер (обозначение) 90:12:090601:1199

Зона №

Номер контура	Номера характерных точек контура	Существующие			Уточненные			Метод определения координат	Средняя квадратическая погрешность определения координат характерной точки (Mt), м	Формулы, примененные для расчета средней квадратической погрешности определения координат характерной точки (Mt), м
		Координаты, м		R, м	Координаты, м		R, м			
		X	Y		X	Y				
1	2	3	4	5	6	7	8	9	10	11
90:12:090601:1199(1)	–	4974289.22	5185110.07	–	–	–	–	–	0.10	–
90:12:090601:1199(1)	–	4974289.11	5185118.97	–	–	–	–	–	0.10	–
90:12:090601:1199(1)	–	4974278.61	5185118.84	–	–	–	–	–	0.10	–
90:12:090601:1199(1)	–	4974278.72	5185109.94	–	–	–	–	–	0.10	–
90:12:090601:1199(1)	–	4974282.17	5185109.98	–	–	–	–	–	0.10	–
90:12:090601:1199(1)	–	4974282.18	5185109.28	–	–	–	–	–	0.10	–
90:12:090601:1199	–	4974285.78	5185109.33	–	–	–	–	–	0.10	–

9(1)										
90:12: 09060 1:119 9(1)	–	49742 85.77	51851 10.03	–	–	–	–	–	0.10	–
90:12: 09060 1:119 9(1)	–	49742 89.22	51851 10.07	–	–	–	–	–	0.10	–

2. Характеристики здания, сооружения, объекта незавершенного строительства с кадастровым номером (обозначением) 90:12:090601:1199

№ п/п	Наименование характеристики	Значение характеристики
1	2	3
1	Вид объекта недвижимости	Здание
2	Ранее присвоенный государственный учетный номер здания, сооружения, объекта незавершенного строительства (кадастровый, инвентарный или условный номер)	–
3	Кадастровый номер земельного участка (земельных участков), в границах которого (которых) расположено здание, сооружение, объект незавершенного строительства	–
4	Номер кадастрового квартала (кадастровых кварталов), в пределах которого (которых) расположено здание, сооружение, объект незавершенного строительства	90:12:090601
5	Адрес здания, сооружения, объекта незавершенного строительства	Крым Респ, Симферопольский р-н, Мирное с, СПК Дзержинец снт, 55 д
	Местоположение здания, сооружения, объекта незавершенного строительства	–
	Дополнительные сведения о местоположении	–
6	Иные сведения	–

Описание местоположения здания, сооружения, объекта незавершенного строительства на земельном участке

**1. Сведения о характерных точках контура
вид объекта недвижимости (здание, сооружение, объект незавершенного строительства)**

Здание

кадастровый номер (обозначение) 90:12:090601:1201

Зона №

Номер контура	Номера характерных точек контура	Существующие			Уточненные			Метод определения координат	Средняя квадратическая погрешность определения координат характерной точки (Mt), м	Формулы, примененные для расчета средней квадратической погрешности определения координат характерной точки (Mt), м
		Координаты, м		R, м	Координаты, м		R, м			
		X	Y		X	Y				
1	2	3	4	5	6	7	8	9	10	11
90:12:090601:1201(1)	–	49744 46.92	51857 24.59	–	–	–	–	–	0.10	–
90:12:090601:1201(1)	–	49744 38.40	51857 24.67	–	–	–	–	–	0.10	–
90:12:090601:1201(1)	–	49744 38.38	51857 22.23	–	–	–	–	–	0.10	–
90:12:090601:1201(1)	–	49744 31.93	51857 22.29	–	–	–	–	–	0.10	–
90:12:090601:1201(1)	–	49744 31.88	51857 17.14	–	–	–	–	–	0.10	–
90:12:090601:1201(1)	–	49744 46.85	51857 17.00	–	–	–	–	–	0.10	–
90:12:090601:1201(1)	–	49744 46.92	51857 24.59	–	–	–	–	–	0.10	–

1(1)									
2. Характеристики здания, сооружения, объекта незавершенного строительства с кадастровым номером (обозначением) 90:12:090601:1201									
№ п/п	Наименование характеристики				Значение характеристики				
1	2				3				
1	Вид объекта недвижимости				Здание				
2	Ранее присвоенный государственный учетный номер здания, сооружения, объекта незавершенного строительства (кадастровый, инвентарный или условный номер)				—				
3	Кадастровый номер земельного участка (земельных участков), в границах которого (которых) расположено здание, сооружение, объект незавершенного строительства				—				
4	Номер кадастрового квартала (кадастровых кварталов), в пределах которого (которых) расположено здание, сооружение, объект незавершенного строительства				90:12:090601				
5	Адрес здания, сооружения, объекта незавершенного строительства				Крым Респ, Симферопольский р-н, Мирное с, СПК Дзержинец снт, 52 д				
	Местоположение здания, сооружения, объекта незавершенного строительства				—				
	Дополнительные сведения о местоположении				—				
6	Иные сведения				—				

Описание местоположения здания, сооружения, объекта незавершенного строительства на земельном участке

1. Сведения о характерных точках контура

вид объекта недвижимости (здание, сооружение, объект незавершенного строительства)

Здание

кадастровый номер (обозначение) 90:12:090601:1204

Зона №

Номер контура	Номера характерных точек контура	Существующие			Уточненные			Метод определения координат	Средняя квадратическая погрешность определения координат характерной точки (Mt), м	Формулы, примененные для расчета средней квадратической погрешности определения координат характерной точки (Mt), м
		Координаты, м		R, м	Координаты, м		R, м			
		X	Y		X	Y				
1	2	3	4	5	6	7	8	9	10	11
90:12:090601:1204(1)	–	49744 11.66	51854 96.93	–	–	–	–	–	0.20	–
90:12:090601:1204(1)	–	49744 11.94	51855 07.31	–	–	–	–	–	0.20	–
90:12:090601:1204(1)	–	49744 01.13	51855 07.59	–	–	–	–	–	0.20	–
90:12:090601:1204(1)	–	49744 00.98	51855 01.78	–	–	–	–	–	0.20	–
90:12:090601:1204(1)	–	49744 02.03	51855 01.76	–	–	–	–	–	0.20	–
90:12:090601:1204(1)	–	49744 01.91	51854 97.19	–	–	–	–	–	0.20	–
90:12:090601:1204(1)	–	49744 11.66	51854 96.93	–	–	–	–	–	0.20	–

4(1)									
2. Характеристики здания, сооружения, объекта незавершенного строительства с кадастровым номером (обозначением) <u>90:12:090601:1204</u>									
№ п/п	Наименование характеристики				Значение характеристики				
1	2				3				
1	Вид объекта недвижимости				Здание				
2	Ранее присвоенный государственный учетный номер здания, сооружения, объекта незавершенного строительства (кадастровый, инвентарный или условный номер)				—				
3	Кадастровый номер земельного участка (земельных участков), в границах которого (которых) расположено здание, сооружение, объект незавершенного строительства				—				
4	Номер кадастрового квартала (кадастровых кварталов), в пределах которого (которых) расположено здание, сооружение, объект незавершенного строительства				90:12:090601				
5	Адрес здания, сооружения, объекта незавершенного строительства				Крым Респ, Симферопольский р-н, Мирное с, СПК Дзержинец снт, 135 д				
	Местоположение здания, сооружения, объекта незавершенного строительства				—				
	Дополнительные сведения о местоположении				—				
6	Иные сведения				—				

Описание местоположения здания, сооружения, объекта незавершенного строительства на земельном участке

**1. Сведения о характерных точках контура
вид объекта недвижимости (здание, сооружение, объект незавершенного строительства)**

Здание

кадастровый номер (обозначение) 90:12:090601:1205

Зона №

Номер контура	Номера характерных точек контура	Существующие			Уточненные			Метод определения координат	Средняя квадратическая погрешность определения координат характерной точки (Mt), м	Формулы, примененные для расчета средней квадратической погрешности определения координат характерной точки (Mt), м
		Координаты, м		R, м	Координаты, м		R, м			
		X	Y		X	Y				
1	2	3	4	5	6	7	8	9	10	11
90:12:090601:1205(1)	–	49740 79.51	51856 95.32	–	–	–	–	–	0.20	–
90:12:090601:1205(1)	–	49740 68.46	51856 95.66	–	–	–	–	–	0.20	–
90:12:090601:1205(1)	–	49740 68.20	51856 87.18	–	–	–	–	–	0.20	–
90:12:090601:1205(1)	–	49740 76.07	51856 86.94	–	–	–	–	–	0.20	–
90:12:090601:1205(1)	–	49740 76.12	51856 88.58	–	–	–	–	–	0.20	–
90:12:090601:1205(1)	–	49740 79.30	51856 88.49	–	–	–	–	–	0.20	–
90:12:090601:1205(1)	–	49740 79.51	51856 95.32	–	–	–	–	–	0.20	–

5(1)									
2. Характеристики здания, сооружения, объекта незавершенного строительства с кадастровым номером (обозначением) <u>90:12:090601:1205</u>									
№ п/п	Наименование характеристики				Значение характеристики				
1	2				3				
1	Вид объекта недвижимости				Здание				
2	Ранее присвоенный государственный учетный номер здания, сооружения, объекта незавершенного строительства (кадастровый, инвентарный или условный номер)				—				
3	Кадастровый номер земельного участка (земельных участков), в границах которого (которых) расположено здание, сооружение, объект незавершенного строительства				—				
4	Номер кадастрового квартала (кадастровых кварталов), в пределах которого (которых) расположено здание, сооружение, объект незавершенного строительства				90:12:090601				
5	Адрес здания, сооружения, объекта незавершенного строительства				Крым Респ, Симферопольский р-н, Мирное с, СПК Дзержинец, ул. Таврическая снт, 22 д				
	Местоположение здания, сооружения, объекта незавершенного строительства				—				
	Дополнительные сведения о местоположении				—				
6	Иные сведения				—				

Описание местоположения здания, сооружения, объекта незавершенного строительства на земельном участке

1. Сведения о характерных точках контура

вид объекта недвижимости (здание, сооружение, объект незавершенного строительства)

Здание

кадастровый номер (обозначение) 90:12:090601:1208

Зона №

Номер контура	Номера характерных точек контура	Существующие			Уточненные			Метод определения координат	Средняя квадратическая погрешность определения координат характерной точки (Mt), м	Формулы, примененные для расчета средней квадратической погрешности определения координат характерной точки (Mt), м
		Координаты, м		R, м	Координаты, м		R, м			
		X	Y		X	Y				
1	2	3	4	5	6	7	8	9	10	11
90:12:090601:1208(1)	–	49740 69.31	51852 89.73	–	–	–	–	–	0.10	–
90:12:090601:1208(1)	–	49740 69.46	51852 92.93	–	–	–	–	–	0.10	–
90:12:090601:1208(1)	–	49740 70.84	51852 92.86	–	–	–	–	–	0.10	–
90:12:090601:1208(1)	–	49740 70.88	51852 93.93	–	–	–	–	–	0.10	–
90:12:090601:1208(1)	–	49740 71.53	51852 94.62	–	–	–	–	–	0.10	–
90:12:090601:1208(1)	–	49740 71.61	51852 96.10	–	–	–	–	–	0.10	–
90:12:090601:1208(1)	–	49740 71.03	51852 97.12	–	–	–	–	–	0.10	–

8(1)										
90:12: 09060 1:120 8(1)	–	49740 69.65	51852 97.19	–	–	–	–	–	0.10	–
90:12: 09060 1:120 8(1)	–	49740 69.81	51853 00.79	–	–	–	–	–	0.10	–
90:12: 09060 1:120 8(1)	–	49740 60.49	51853 01.21	–	–	–	–	–	0.10	–
90:12: 09060 1:120 8(1)	–	49740 59.99	51852 90.15	–	–	–	–	–	0.10	–
90:12: 09060 1:120 8(1)	–	49740 69.31	51852 89.73	–	–	–	–	–	0.10	–

2. Характеристики здания, сооружения, объекта незавершенного строительства с кадастровым номером (обозначением) 90:12:090601:1208

№ п/п	Наименование характеристики	Значение характеристики
1	2	3
1	Вид объекта недвижимости	Здание
2	Ранее присвоенный государственный учетный номер здания, сооружения, объекта незавершенного строительства (кадастровый, инвентарный или условный номер)	–
3	Кадастровый номер земельного участка (земельных участков), в границах которого (которых) расположено здание, сооружение, объект незавершенного строительства	–
4	Номер кадастрового квартала (кадастровых кварталов), в пределах которого (которых) расположено здание, сооружение, объект незавершенного строительства	90:12:090601
5	Адрес здания, сооружения, объекта незавершенного строительства	Крым Респ, Симферопольский р-н, Мирное с, СПК Держинец снт, 6 д
	Местоположение здания, сооружения, объекта незавершенного строительства	–

	Дополнительные сведения о местоположении	ул Западная А
6	Иные сведения	—

Описание местоположения здания, сооружения, объекта незавершенного строительства на земельном участке

1. Сведения о характерных точках контура

вид объекта недвижимости (здание, сооружение, объект незавершенного строительства)

Здание

кадастровый номер (обозначение) 90:12:090601:1210

Зона № –

Номер контура	Номера характерных точек контура	Существующие			Уточненные			Метод определения координат	Средняя квадратическая погрешность определения координат характерной точки (Mt), м	Формулы, примененные для расчета средней квадратической погрешности определения координат характерной точки (Mt), м
		Координаты, м		R, м	Координаты, м		R, м			
		X	Y		X	Y				
1	2	3	4	5	6	7	8	9	10	11
90:12:090601:1210(1)	–	49739 37.56	51857 00.74	–	–	–	–	–	0.10	–
90:12:090601:1210(1)	–	49739 38.28	51857 09.88	–	–	–	–	–	0.10	–
90:12:090601:1210(1)	–	49739 47.80	51857 09.12	–	–	–	–	–	0.10	–
90:12:090601:1210(1)	–	49739 47.08	51856 99.98	–	–	–	–	–	0.10	–
90:12:090601:1210(1)	–	49739 37.56	51857 00.74	–	–	–	–	–	0.10	–

2. Характеристики здания, сооружения, объекта незавершенного строительства с кадастровым номером (обозначением) 90:12:090601:1210

№ п/п	Наименование характеристики	Значение характеристики
1	2	3
1	Вид объекта недвижимости	Здание
2	Ранее присвоенный	–

	государственный учетный номер здания, сооружения, объекта незавершенного строительства (кадастровый, инвентарный или условный номер)	
3	Кадастровый номер земельного участка (земельных участков), в границах которого (которых) расположено здание, сооружение, объект незавершенного строительства	—
4	Номер кадастрового квартала (кадастровых кварталов), в пределах которого (которых) расположено здание, сооружение, объект незавершенного строительства	90:12:090601
5	Адрес здания, сооружения, объекта незавершенного строительства	—
	Местоположение здания, сооружения, объекта незавершенного строительства	Крым Респ, Симферопольский р-н, Держинец снт, Таврическая ул, 306 д
	Дополнительные сведения о местоположении	—
6	Иные сведения	—

Описание местоположения здания, сооружения, объекта незавершенного строительства на земельном участке

**1. Сведения о характерных точках контура
вид объекта недвижимости (здание, сооружение, объект незавершенного строительства)**

Здание

кадастровый номер (обозначение) 90:12:090601:1211

Зона № –

Номер контура	Номера характерных точек контура	Существующие			Уточненные			Метод определения координат	Средняя квадратическая погрешность определения координат характерной точки (Mt), м	Формулы, примененные для расчета средней квадратической погрешности определения координат характерной точки (Mt), м
		Координаты, м		R, м	Координаты, м		R, м			
		X	Y		X	Y				
1	2	3	4	5	6	7	8	9	10	11
90:12:090601:1211(1)	–	49740 83.89	51855 21.13	–	–	–	–	–	0.10	–
90:12:090601:1211(1)	–	49740 84.50	51855 29.40	–	–	–	–	–	0.10	–
90:12:090601:1211(1)	–	49740 77.07	51855 29.96	–	–	–	–	–	0.10	–
90:12:090601:1211(1)	–	49740 76.46	51855 21.69	–	–	–	–	–	0.10	–
90:12:090601:1211(1)	–	49740 83.89	51855 21.13	–	–	–	–	–	0.10	–

2. Характеристики здания, сооружения, объекта незавершенного строительства с кадастровым номером (обозначением) 90:12:090601:1211

№ п/п	Наименование характеристики	Значение характеристики
1	2	3
1	Вид объекта недвижимости	Здание
2	Ранее присвоенный	–

	государственный учетный номер здания, сооружения, объекта незавершенного строительства (кадастровый, инвентарный или условный номер)	
3	Кадастровый номер земельного участка (земельных участков), в границах которого (которых) расположено здание, сооружение, объект незавершенного строительства	—
4	Номер кадастрового квартала (кадастровых кварталов), в пределах которого (которых) расположено здание, сооружение, объект незавершенного строительства	90:12:090601
5	Адрес здания, сооружения, объекта незавершенного строительства	Крым Респ, Симферопольский муниципальный район, Мирновское сельское поселение, Мирное с, Держинец садовое товарищество СПК, 16
	Местоположение здания, сооружения, объекта незавершенного строительства	—
	Дополнительные сведения о местоположении	—
6	Иные сведения	—

Описание местоположения здания, сооружения, объекта незавершенного строительства на земельном участке

**1. Сведения о характерных точках контура
вид объекта недвижимости (здание, сооружение, объект незавершенного строительства)**

Здание

кадастровый номер (обозначение) 90:12:090601:1212

Зона №

Номер контура	Номера характерных точек контура	Существующие			Уточненные			Метод определения координат	Средняя квадратическая погрешность определения координат характерной точки (Mt), м	Формулы, примененные для расчета средней квадратической погрешности определения координат характерной точки (Mt), м
		Координаты, м		R, м	Координаты, м		R, м			
		X	Y		X	Y				
1	2	3	4	5	6	7	8	9	10	11
90:12:090601:1212(1)	–	4974088.57	5185517.17	–	–	–	–	–	0.10	–
90:12:090601:1212(1)	–	4974088.72	5185524.03	–	–	–	–	–	0.10	–
90:12:090601:1212(1)	–	4974093.01	5185523.94	–	–	–	–	–	0.10	–
90:12:090601:1212(1)	–	4974092.87	5185517.08	–	–	–	–	–	0.10	–
90:12:090601:1212(1)	–	4974088.57	5185517.17	–	–	–	–	–	0.10	–

2. Характеристики здания, сооружения, объекта незавершенного строительства с кадастровым номером (обозначением) 90:12:090601:1212

№ п/п	Наименование характеристики	Значение характеристики
1	2	3
1	Вид объекта недвижимости	Здание
2	Ранее присвоенный	–

	государственный учетный номер здания, сооружения, объекта незавершенного строительства (кадастровый, инвентарный или условный номер)	
3	Кадастровый номер земельного участка (земельных участков), в границах которого (которых) расположено здание, сооружение, объект незавершенного строительства	—
4	Номер кадастрового квартала (кадастровых кварталов), в пределах которого (которых) расположено здание, сооружение, объект незавершенного строительства	90:12:090601
5	Адрес здания, сооружения, объекта незавершенного строительства	Крым Респ, Симферопольский муниципальный район, Мирновское сельское поселение, Мирное с, СПК Дзержинец, ул.Клубничная садовое товарищество, 16, 1 стр
	Местоположение здания, сооружения, объекта незавершенного строительства	—
	Дополнительные сведения о местоположении	—
6	Иные сведения	—

Описание местоположения здания, сооружения, объекта незавершенного строительства на земельном участке

1. Сведения о характерных точках контура

вид объекта недвижимости (здание, сооружение, объект незавершенного строительства)

Здание

кадастровый номер (обозначение) 90:12:090601:1213

Зона № –

Номер контура	Номера характерных точек контура	Существующие			Уточненные			Метод определения координат	Средняя квадратическая погрешность определения координат характерной точки (Mt), м	Формулы, примененные для расчета средней квадратической погрешности определения координат характерной точки (Mt), м
		Координаты, м		R, м	Координаты, м		R, м			
		X	Y		X	Y				
1	2	3	4	5	6	7	8	9	10	11
90:12:090601:1213(1)	–	49744 40.14	51849 81.95	–	–	–	–	–	0.10	–
90:12:090601:1213(1)	–	49744 27.95	51849 81.53	–	–	–	–	–	0.10	–
90:12:090601:1213(1)	–	49744 28.32	51849 70.83	–	–	–	–	–	0.10	–
90:12:090601:1213(1)	–	49744 36.51	51849 71.12	–	–	–	–	–	0.10	–
90:12:090601:1213(1)	–	49744 36.39	51849 74.62	–	–	–	–	–	0.10	–
90:12:090601:1213(1)	–	49744 40.39	51849 74.76	–	–	–	–	–	0.10	–
90:12:090601:1213(1)	–	49744 40.14	51849 81.95	–	–	–	–	–	0.10	–

3(1)									
2. Характеристики здания, сооружения, объекта незавершенного строительства с кадастровым номером (обозначением) <u>90:12:090601:1213</u>									
№ п/п	Наименование характеристики				Значение характеристики				
1	2				3				
1	Вид объекта недвижимости				Здание				
2	Ранее присвоенный государственный учетный номер здания, сооружения, объекта незавершенного строительства (кадастровый, инвентарный или условный номер)				—				
3	Кадастровый номер земельного участка (земельных участков), в границах которого (которых) расположено здание, сооружение, объект незавершенного строительства				—				
4	Номер кадастрового квартала (кадастровых кварталов), в пределах которого (которых) расположено здание, сооружение, объект незавершенного строительства				90:12:090601				
5	Адрес здания, сооружения, объекта незавершенного строительства				Крым Респ, Симферопольский р-н, Мирное с, Дзержинец снт, 39 д				
	Местоположение здания, сооружения, объекта незавершенного строительства				—				
	Дополнительные сведения о местоположении				—				
6	Иные сведения				—				

Описание местоположения здания, сооружения, объекта незавершенного строительства на земельном участке

**1. Сведения о характерных точках контура
вид объекта недвижимости (здание, сооружение, объект незавершенного строительства)**

Здание

кадастровый номер (обозначение) 90:12:090601:1215

Зона №

Номер контура	Номера характерных точек контура	Существующие			Уточненные			Метод определения координат	Средняя квадратическая погрешность определения координат характерной точки (Mt), м	Формулы, примененные для расчета средней квадратической погрешности определения координат характерной точки (Mt), м
		Координаты, м		R, м	Координаты, м		R, м			
		X	Y		X	Y				
1	2	3	4	5	6	7	8	9	10	11
90:12:090601:1215(1)	–	49742 37.75	51858 29.61	–	–	–	–	–	0.10	–
90:12:090601:1215(1)	–	49742 37.95	51858 33.17	–	–	–	–	–	0.10	–
90:12:090601:1215(1)	–	49742 37.06	51858 33.22	–	–	–	–	–	0.10	–
90:12:090601:1215(1)	–	49742 37.53	51858 41.21	–	–	–	–	–	0.10	–
90:12:090601:1215(1)	–	49742 31.14	51858 41.59	–	–	–	–	–	0.10	–
90:12:090601:1215(1)	–	49742 31.04	51858 39.91	–	–	–	–	–	0.10	–
90:12:090601:1215	–	49742 30.14	51858 39.96	–	–	–	–	–	0.10	–

5(1)										
90:12:090601:1215(1)	–	49742 29.98	51858 37.37	–	–	–	–	–	0.10	–
90:12:090601:1215(1)	–	49742 30.89	51858 37.31	–	–	–	–	–	0.10	–
90:12:090601:1215(1)	–	49742 30.43	51858 30.04	–	–	–	–	–	0.10	–
90:12:090601:1215(1)	–	49742 37.75	51858 29.61	–	–	–	–	–	0.10	–

2. Характеристики здания, сооружения, объекта незавершенного строительства с кадастровым номером (обозначением) 90:12:090601:1215

№ п/п	Наименование характеристики	Значение характеристики
1	2	3
1	Вид объекта недвижимости	Здание
2	Ранее присвоенный государственный учетный номер здания, сооружения, объекта незавершенного строительства (кадастровый, инвентарный или условный номер)	–
3	Кадастровый номер земельного участка (земельных участков), в границах которого (которых) расположено здание, сооружение, объект незавершенного строительства	–
4	Номер кадастрового квартала (кадастровых кварталов), в пределах которого (которых) расположено здание, сооружение, объект незавершенного строительства	90:12:090601
5	Адрес здания, сооружения, объекта незавершенного строительства	Крым Респ, Симферопольский р-н, Мирное с, Ореховая (СПК Держинец снт) ул, 417 д
	Местоположение здания, сооружения, объекта незавершенного строительства	–
	Дополнительные сведения о местоположении	–
6	Иные сведения	–

Описание местоположения здания, сооружения, объекта незавершенного строительства на земельном участке

**1. Сведения о характерных точках контура
вид объекта недвижимости (здание, сооружение, объект незавершенного строительства)**

Здание

кадастровый номер (обозначение) 90:12:090601:1216

Зона № –

Номер контура	Номера характерных точек контура	Существующие			Уточненные			Метод определения координат	Средняя квадратическая погрешность определения координат характерной точки (Mt), м	Формулы, примененные для расчета средней квадратической погрешности определения координат характерной точки (Mt), м
		Координаты, м		R, м	Координаты, м		R, м			
		X	Y		X	Y				
1	2	3	4	5	6	7	8	9	10	11
90:12:090601:1216(1)	–	49739 97.26	51855 73.54	–	–	–	–	–	0.10	–
90:12:090601:1216(1)	–	49739 92.17	51855 73.82	–	–	–	–	–	0.10	–
90:12:090601:1216(1)	–	49739 91.65	51855 64.50	–	–	–	–	–	0.10	–
90:12:090601:1216(1)	–	49739 96.74	51855 64.21	–	–	–	–	–	0.10	–
90:12:090601:1216(1)	–	49739 97.26	51855 73.54	–	–	–	–	–	0.10	–

2. Характеристики здания, сооружения, объекта незавершенного строительства с кадастровым номером (обозначением) 90:12:090601:1216

№ п/п	Наименование характеристики	Значение характеристики
1	2	3
1	Вид объекта недвижимости	Здание
2	Ранее присвоенный	–

	государственный учетный номер здания, сооружения, объекта незавершенного строительства (кадастровый, инвентарный или условный номер)	
3	Кадастровый номер земельного участка (земельных участков), в границах которого (которых) расположено здание, сооружение, объект незавершенного строительства	—
4	Номер кадастрового квартала (кадастровых кварталов), в пределах которого (которых) расположено здание, сооружение, объект незавершенного строительства	90:12:090601
5	Адрес здания, сооружения, объекта незавершенного строительства	Крым Респ, Симферопольский р-н, Держинец снт, 7 д
	Местоположение здания, сооружения, объекта незавершенного строительства	—
	Дополнительные сведения о местоположении	—
6	Иные сведения	—

Описание местоположения здания, сооружения, объекта незавершенного строительства на земельном участке

**1. Сведения о характерных точках контура
вид объекта недвижимости (здание, сооружение, объект незавершенного строительства)**

Здание

кадастровый номер (обозначение) 90:12:090601:1217

Зона № –

Номер контура	Номера характерных точек контура	Существующие			Уточненные			Метод определения координат	Средняя квадратическая погрешность определения координат характерной точки (Mt), м	Формулы, примененные для расчета средней квадратической погрешности определения координат характерной точки (Mt), м
		Координаты, м		R, м	Координаты, м		R, м			
		X	Y		X	Y				
1	2	3	4	5	6	7	8	9	10	11
90:12:090601:1217(1)	–	49740 98.76	51857 88.44	–	–	–	–	–	0.10	–
90:12:090601:1217(1)	–	49740 98.10	51857 78.42	–	–	–	–	–	0.10	–
90:12:090601:1217(1)	–	49741 09.08	51857 77.70	–	–	–	–	–	0.10	–
90:12:090601:1217(1)	–	49741 09.74	51857 87.72	–	–	–	–	–	0.10	–
90:12:090601:1217(1)	–	49740 98.76	51857 88.44	–	–	–	–	–	0.10	–

2. Характеристики здания, сооружения, объекта незавершенного строительства с кадастровым номером (обозначением) 90:12:090601:1217

№ п/п	Наименование характеристики	Значение характеристики
1	2	3
1	Вид объекта недвижимости	Здание
2	Ранее присвоенный	–

	государственный учетный номер здания, сооружения, объекта незавершенного строительства (кадастровый, инвентарный или условный номер)	
3	Кадастровый номер земельного участка (земельных участков), в границах которого (которых) расположено здание, сооружение, объект незавершенного строительства	—
4	Номер кадастрового квартала (кадастровых кварталов), в пределах которого (которых) расположено здание, сооружение, объект незавершенного строительства	90:12:090601
5	Адрес здания, сооружения, объекта незавершенного строительства	Крым Респ, Симферопольский р-н, Мирное с, Центральная ул, 19 д
	Местоположение здания, сооружения, объекта незавершенного строительства	—
	Дополнительные сведения о местоположении	—
6	Иные сведения	—

Описание местоположения здания, сооружения, объекта незавершенного строительства на земельном участке

1. Сведения о характерных точках контура

вид объекта недвижимости (здание, сооружение, объект незавершенного строительства)

Здание

кадастровый номер (обозначение) 90:12:090601:1218

Зона №

Номер контура	Номера характерных точек контура	Существующие			Уточненные			Метод определения координат	Средняя квадратическая погрешность определения координат характерной точки (Mt), м	Формулы, примененные для расчета средней квадратической погрешности определения координат характерной точки (Mt), м
		Координаты, м		R, м	Координаты, м		R, м			
		X	Y		X	Y				
1	2	3	4	5	6	7	8	9	10	11
90:12:090601:1218(1)	–	49742 12.37	51858 74.86	–	–	–	–	–	0.10	–
90:12:090601:1218(1)	–	49742 12.39	51858 75.49	–	–	–	–	–	0.10	–
90:12:090601:1218(1)	–	49742 01.86	51858 75.82	–	–	–	–	–	0.10	–
90:12:090601:1218(1)	–	49742 01.49	51858 64.13	–	–	–	–	–	0.10	–
90:12:090601:1218(1)	–	49742 10.99	51858 63.83	–	–	–	–	–	0.10	–
90:12:090601:1218(1)	–	49742 11.03	51858 65.20	–	–	–	–	–	0.10	–
90:12:090601:1218(1)	–	49742 11.49	51858 65.44	–	–	–	–	–	0.10	–

8(1)										
90:12: 09060 1:121 8(1)	–	49742 13.15	51858 65.39	–	–	–	–	–	0.10	–
90:12: 09060 1:121 8(1)	–	49742 13.34	51858 71.43	–	–	–	–	–	0.10	–
90:12: 09060 1:121 8(1)	–	49742 12.26	51858 71.47	–	–	–	–	–	0.10	–
90:12: 09060 1:121 8(1)	–	49742 12.29	51858 72.33	–	–	–	–	–	0.10	–
90:12: 09060 1:121 8(1)	–	49742 13.21	51858 72.80	–	–	–	–	–	0.10	–
90:12: 09060 1:121 8(1)	–	49742 13.25	51858 74.33	–	–	–	–	–	0.10	–
90:12: 09060 1:121 8(1)	–	49742 12.37	51858 74.86	–	–	–	–	–	0.10	–

2. Характеристики здания, сооружения, объекта незавершенного строительства с кадастровым номером (обозначением) 90:12:090601:1218

№ п/п	Наименование характеристики	Значение характеристики
1	2	3
1	Вид объекта недвижимости	Здание
2	Ранее присвоенный государственный учетный номер здания, сооружения, объекта незавершенного строительства (кадастровый, инвентарный или условный номер)	–
3	Кадастровый номер земельного участка (земельных участков), в границах которого (которых) расположено здание, сооружение, объект незавершенного строительства	–
4	Номер кадастрового квартала (кадастровых кварталов), в пределах которого (которых) расположено здание,	90:12:090601

	сооружение, объект незавершенного строительства	
5	Адрес здания, сооружения, объекта незавершенного строительства	Крым Респ, Симферопольский р-н, Мирное с, Ореховая (СПК Дзержинец снт) ул, 22 д
	Местоположение здания, сооружения, объекта незавершенного строительства	—
	Дополнительные сведения о местоположении	—
6	Иные сведения	—

Описание местоположения здания, сооружения, объекта незавершенного строительства на земельном участке

1. Сведения о характерных точках контура

вид объекта недвижимости (здание, сооружение, объект незавершенного строительства)

Здание

кадастровый номер (обозначение) 90:12:090601:1219

Зона №

Номер контура	Номера характерных точек контура	Существующие			Уточненные			Метод определения координат	Средняя квадратическая погрешность определения координат характерной точки (Mt), м	Формулы, примененные для расчета средней квадратической погрешности определения координат характерной точки (Mt), м
		Координаты, м		R, м	Координаты, м		R, м			
		X	Y		X	Y				
1	2	3	4	5	6	7	8	9	10	11
90:12:090601:1219(1)	–	49741 30.48	51857 39.49	–	–	–	–	–	0.10	–
90:12:090601:1219(1)	–	49741 30.83	51857 47.63	–	–	–	–	–	0.10	–
90:12:090601:1219(1)	–	49741 21.12	51857 48.05	–	–	–	–	–	0.10	–
90:12:090601:1219(1)	–	49741 20.93	51857 43.74	–	–	–	–	–	0.10	–
90:12:090601:1219(1)	–	49741 23.89	51857 43.62	–	–	–	–	–	0.10	–
90:12:090601:1219(1)	–	49741 23.73	51857 39.78	–	–	–	–	–	0.10	–
90:12:090601:1219	–	49741 30.48	51857 39.49	–	–	–	–	–	0.10	–

9(1)									
2. Характеристики здания, сооружения, объекта незавершенного строительства с кадастровым номером (обозначением) <u>90:12:090601:1219</u>									
№ п/п	Наименование характеристики				Значение характеристики				
1	2				3				
1	Вид объекта недвижимости				Здание				
2	Ранее присвоенный государственный учетный номер здания, сооружения, объекта незавершенного строительства (кадастровый, инвентарный или условный номер)				—				
3	Кадастровый номер земельного участка (земельных участков), в границах которого (которых) расположено здание, сооружение, объект незавершенного строительства				—				
4	Номер кадастрового квартала (кадастровых кварталов), в пределах которого (которых) расположено здание, сооружение, объект незавершенного строительства				90:12:090601				
5	Адрес здания, сооружения, объекта незавершенного строительства				—				
	Местоположение здания, сооружения, объекта незавершенного строительства				Крым Респ, Симферопольский р-н, Держинец снт, 350 д				
	Дополнительные сведения о местоположении				—				
6	Иные сведения				—				

Описание местоположения здания, сооружения, объекта незавершенного строительства на земельном участке

**1. Сведения о характерных точках контура
вид объекта недвижимости (здание, сооружение, объект незавершенного строительства)**

Здание

кадастровый номер (обозначение) 90:12:090601:1220

Зона №

Номер контура	Номера характерных точек контура	Существующие			Уточненные			Метод определения координат	Средняя квадратическая погрешность определения координат характерной точки (Mt), м	Формулы, примененные для расчета средней квадратической погрешности определения координат характерной точки (Mt), м
		Координаты, м		R, м	Координаты, м		R, м			
		X	Y		X	Y				
1	2	3	4	5	6	7	8	9	10	11
90:12:090601:1220(1)	–	4974299.55	5185887.74	–	–	–	–	–	0.10	–
90:12:090601:1220(1)	–	4974299.69	5185894.84	–	–	–	–	–	0.10	–
90:12:090601:1220(1)	–	4974290.10	5185895.03	–	–	–	–	–	0.10	–
90:12:090601:1220(1)	–	4974290.09	5185894.41	–	–	–	–	–	0.10	–
90:12:090601:1220(1)	–	4974288.31	5185894.45	–	–	–	–	–	0.10	–
90:12:090601:1220(1)	–	4974288.33	5185895.15	–	–	–	–	–	0.10	–
90:12:090601:1220	–	4974287.26	5185895.17	–	–	–	–	–	0.10	–

0(1)										
90:12: 09060 1:122 0(1)	–	49742 87.16	51858 89.84	–	–	–	–	–	0.10	–
90:12: 09060 1:122 0(1)	–	49742 90.00	51858 89.79	–	–	–	–	–	0.10	–
90:12: 09060 1:122 0(1)	–	49742 89.96	51858 87.93	–	–	–	–	–	0.10	–
90:12: 09060 1:122 0(1)	–	49742 99.55	51858 87.74	–	–	–	–	–	0.10	–

2. Характеристики здания, сооружения, объекта незавершенного строительства с кадастровым номером (обозначением) 90:12:090601:1220

№ п/п	Наименование характеристики	Значение характеристики
1	2	3
1	Вид объекта недвижимости	Здание
2	Ранее присвоенный государственный учетный номер здания, сооружения, объекта незавершенного строительства (кадастровый, инвентарный или условный номер)	–
3	Кадастровый номер земельного участка (земельных участков), в границах которого (которых) расположено здание, сооружение, объект незавершенного строительства	–
4	Номер кадастрового квартала (кадастровых кварталов), в пределах которого (которых) расположено здание, сооружение, объект незавершенного строительства	90:12:090601
5	Адрес здания, сооружения, объекта незавершенного строительства	Крым Респ, Симферопольский р-н, Мирное с, Ягодная (СПК Дзержинец снт) ул, 23 д
	Местоположение здания, сооружения, объекта незавершенного строительства	–
	Дополнительные сведения о местоположении	–
6	Иные сведения	–

Описание местоположения здания, сооружения, объекта незавершенного строительства на земельном участке

1. Сведения о характерных точках контура

вид объекта недвижимости (здание, сооружение, объект незавершенного строительства)

Здание

кадастровый номер (обозначение) 90:12:090601:1221

Зона №

Номер контура	Номера характерных точек контура	Существующие			Уточненные			Метод определения координат	Средняя квадратическая погрешность определения координат характерной точки (Mt), м	Формулы, примененные для расчета средней квадратической погрешности определения координат характерной точки (Mt), м
		Координаты, м		R, м	Координаты, м		R, м			
		X	Y		X	Y				
1	2	3	4	5	6	7	8	9	10	11
90:12:090601:1221(1)	–	49740 85.91	51857 88.86	–	–	–	–	–	0.10	–
90:12:090601:1221(1)	–	49740 85.56	51857 84.23	–	–	–	–	–	0.10	–
90:12:090601:1221(1)	–	49740 82.76	51857 84.44	–	–	–	–	–	0.10	–
90:12:090601:1221(1)	–	49740 82.30	51857 78.27	–	–	–	–	–	0.10	–
90:12:090601:1221(1)	–	49740 85.51	51857 78.03	–	–	–	–	–	0.10	–
90:12:090601:1221(1)	–	49740 85.56	51857 78.67	–	–	–	–	–	0.10	–
90:12:090601:1221	–	49740 92.22	51857 78.15	–	–	–	–	–	0.10	–

1(1)										
90:12: 09060 1:122 1(1)	–	49740 92.99	51857 88.33	–	–	–	–	–	0.10	–
90:12: 09060 1:122 1(1)	–	49740 85.91	51857 88.86	–	–	–	–	–	0.10	–

2. Характеристики здания, сооружения, объекта незавершенного строительства с кадастровым номером (обозначением) 90:12:090601:1221

№ п/п	Наименование характеристики	Значение характеристики
1	2	3
1	Вид объекта недвижимости	Здание
2	Ранее присвоенный государственный учетный номер здания, сооружения, объекта незавершенного строительства (кадастровый, инвентарный или условный номер)	–
3	Кадастровый номер земельного участка (земельных участков), в границах которого (которых) расположено здание, сооружение, объект незавершенного строительства	–
4	Номер кадастрового квартала (кадастровых кварталов), в пределах которого (которых) расположено здание, сооружение, объект незавершенного строительства	90:12:090601
5	Адрес здания, сооружения, объекта незавершенного строительства	Крым Респ, Симферопольский р-н, Держинец снт, Центральная ул, 375 д
	Местоположение здания, сооружения, объекта незавершенного строительства	–
	Дополнительные сведения о местоположении	–
6	Иные сведения	–

Описание местоположения здания, сооружения, объекта незавершенного строительства на земельном участке

1. Сведения о характерных точках контура

вид объекта недвижимости (здание, сооружение, объект незавершенного строительства)

Здание

кадастровый номер (обозначение) 90:12:090601:1222

Зона №

Номер контура	Номера характерных точек контура	Существующие			Уточненные			Метод определения координат	Средняя квадратическая погрешность определения координат характерной точки (Mt), м	Формулы, примененные для расчета средней квадратической погрешности определения координат характерной точки (Mt), м
		Координаты, м		R, м	Координаты, м		R, м			
		X	Y		X	Y				
1	2	3	4	5	6	7	8	9	10	11
90:12:090601:1222(1)	–	49743 15.28	51851 35.81	–	–	–	–	–	0.10	–
90:12:090601:1222(1)	–	49743 15.11	51851 36.00	–	–	–	–	–	0.10	–
90:12:090601:1222(1)	–	49743 14.51	51851 36.49	–	–	–	–	–	0.10	–
90:12:090601:1222(1)	–	49743 13.80	51851 36.82	–	–	–	–	–	0.10	–
90:12:090601:1222(1)	–	49743 13.04	51851 36.94	–	–	–	–	–	0.10	–
90:12:090601:1222(1)	–	49743 12.27	51851 36.87	–	–	–	–	–	0.10	–
90:12:090601:1222	–	49743 11.54	51851 36.60	–	–	–	–	–	0.10	–

2(1)										
90:12: 09060 1:122 2(1)	–	49743 10.91	51851 36.15	–	–	–	–	–	0.10	–
90:12: 09060 1:122 2(1)	–	49743 10.41	51851 35.55	–	–	–	–	–	0.10	–
90:12: 09060 1:122 2(1)	–	49743 06.31	51851 35.47	–	–	–	–	–	0.10	–
90:12: 09060 1:122 2(1)	–	49743 04.79	51851 35.06	–	–	–	–	–	0.10	–
90:12: 09060 1:122 2(1)	–	49743 03.15	51851 34.19	–	–	–	–	–	0.10	–
90:12: 09060 1:122 2(1)	–	49743 03.32	51851 24.59	–	–	–	–	–	0.10	–
90:12: 09060 1:122 2(1)	–	49743 15.47	51851 24.81	–	–	–	–	–	0.10	–
90:12: 09060 1:122 2(1)	–	49743 15.28	51851 35.81	–	–	–	–	–	0.10	–

2. Характеристики здания, сооружения, объекта незавершенного строительства с кадастровым номером (обозначением) 90:12:090601:1222

№ п/п	Наименование характеристики	Значение характеристики
1	2	3
1	Вид объекта недвижимости	Здание
2	Ранее присвоенный государственный учетный номер здания, сооружения, объекта незавершенного строительства (кадастровый, инвентарный или условный номер)	–
3	Кадастровый номер земельного участка (земельных участков), в границах которого (которых) расположено здание, сооружение, объект незавершенного строительства	–

4	Номер кадастрового квартала (кадастровых кварталов), в пределах которого (которых) расположено здание, сооружение, объект незавершенного строительства	90:12:090601
5	Адрес здания, сооружения, объекта незавершенного строительства	Крым Респ, Симферопольский р-н, Рыбачья ул, 84 д
	Местоположение здания, сооружения, объекта незавершенного строительства	—
	Дополнительные сведения о местоположении	—
6	Иные сведения	—

Описание местоположения здания, сооружения, объекта незавершенного строительства на земельном участке

1. Сведения о характерных точках контура

вид объекта недвижимости (здание, сооружение, объект незавершенного строительства)

Здание

кадастровый номер (обозначение) 90:12:090601:1238

Зона №

Номер контура	Номера характерных точек контура	Существующие			Уточненные			Метод определения координат	Средняя квадратическая погрешность определения координат характерной точки (Mt), м	Формулы, примененные для расчета средней квадратической погрешности определения координат характерной точки (Mt), м
		Координаты, м		R, м	Координаты, м		R, м			
		X	Y		X	Y				
1	2	3	4	5	6	7	8	9	10	11
90:12:090601:1238(1)	–	4974109.75	5185473.26	–	–	–	–	–	0.10	–
90:12:090601:1238(1)	–	497410.32	5185479.24	–	–	–	–	–	0.10	–
90:12:090601:1238(1)	–	4974100.31	5185480.20	–	–	–	–	–	0.10	–
90:12:090601:1238(1)	–	4974099.27	5185469.20	–	–	–	–	–	0.10	–
90:12:090601:1238(1)	–	4974105.29	5185468.62	–	–	–	–	–	0.10	–
90:12:090601:1238(1)	–	4974105.76	5185473.64	–	–	–	–	–	0.10	–
90:12:090601:1238(1)	–	4974109.75	5185473.26	–	–	–	–	–	0.10	–

8(1)									
2. Характеристики здания, сооружения, объекта незавершенного строительства с кадастровым номером (обозначением) <u>90:12:090601:1238</u>									
№ п/п	Наименование характеристики				Значение характеристики				
1	2				3				
1	Вид объекта недвижимости				Здание				
2	Ранее присвоенный государственный учетный номер здания, сооружения, объекта незавершенного строительства (кадастровый, инвентарный или условный номер)				—				
3	Кадастровый номер земельного участка (земельных участков), в границах которого (которых) расположено здание, сооружение, объект незавершенного строительства				—				
4	Номер кадастрового квартала (кадастровых кварталов), в пределах которого (которых) расположено здание, сооружение, объект незавершенного строительства				90:12:090601				
5	Адрес здания, сооружения, объекта незавершенного строительства				Крым Респ, Симферопольский р-н, Мирное с, СПК Дзержинец снт, 105 д				
	Местоположение здания, сооружения, объекта незавершенного строительства				—				
	Дополнительные сведения о местоположении				—				
6	Иные сведения				—				

Описание местоположения здания, сооружения, объекта незавершенного строительства на земельном участке

1. Сведения о характерных точках контура

вид объекта недвижимости (здание, сооружение, объект незавершенного строительства)

Здание

кадастровый номер (обозначение) 90:12:090601:1239

Зона №

Номер контура	Номера характерных точек контура	Существующие			Уточненные			Метод определения координат	Средняя квадратическая погрешность определения координат характерной точки (Mt), м	Формулы, примененные для расчета средней квадратической погрешности определения координат характерной точки (Mt), м
		Координаты, м		R, м	Координаты, м		R, м			
		X	Y		X	Y				
1	2	3	4	5	6	7	8	9	10	11
90:12:090601:1239(1)	–	49739 87.01	51854 42.06	–	–	–	–	–	0.10	–
90:12:090601:1239(1)	–	49739 88.05	51854 59.44	–	–	–	–	–	0.10	–
90:12:090601:1239(1)	–	49739 83.55	51854 59.71	–	–	–	–	–	0.10	–
90:12:090601:1239(1)	–	49739 83.34	51854 56.11	–	–	–	–	–	0.10	–
90:12:090601:1239(1)	–	49739 78.84	51854 56.38	–	–	–	–	–	0.10	–
90:12:090601:1239(1)	–	49739 78.03	51854 42.59	–	–	–	–	–	0.10	–
90:12:090601:1239	–	49739 87.01	51854 42.06	–	–	–	–	–	0.10	–

9(1)									
2. Характеристики здания, сооружения, объекта незавершенного строительства с кадастровым номером (обозначением) 90:12:090601:1239									
№ п/п	Наименование характеристики				Значение характеристики				
1	2				3				
1	Вид объекта недвижимости				Здание				
2	Ранее присвоенный государственный учетный номер здания, сооружения, объекта незавершенного строительства (кадастровый, инвентарный или условный номер)				—				
3	Кадастровый номер земельного участка (земельных участков), в границах которого (которых) расположено здание, сооружение, объект незавершенного строительства				—				
4	Номер кадастрового квартала (кадастровых кварталов), в пределах которого (которых) расположено здание, сооружение, объект незавершенного строительства				90:12:090601				
5	Адрес здания, сооружения, объекта незавершенного строительства				Крым Респ, Симферопольский р-н, Мирное с, СПК Дзержинец снт, 89А д				
	Местоположение здания, сооружения, объекта незавершенного строительства				—				
	Дополнительные сведения о местоположении				—				
6	Иные сведения				—				

Описание местоположения здания, сооружения, объекта незавершенного строительства на земельном участке

**1. Сведения о характерных точках контура
вид объекта недвижимости (здание, сооружение, объект незавершенного строительства)**

Здание

кадастровый номер (обозначение) 90:12:090601:1240

Зона № –

Номер контура	Номера характерных точек контура	Существующие			Уточненные			Метод определения координат	Средняя квадратическая погрешность определения координат характерной точки (Mt), м	Формулы, примененные для расчета средней квадратической погрешности определения координат характерной точки (Mt), м
		Координаты, м		R, м	Координаты, м		R, м			
		X	Y		X	Y				
1	2	3	4	5	6	7	8	9	10	11
90:12:090601:1240(1)	–	4974170.89	5185670.29	–	–	–	–	–	0.10	–
90:12:090601:1240(1)	–	4974167.06	5185670.68	–	–	–	–	–	0.10	–
90:12:090601:1240(1)	–	4974166.40	5185664.19	–	–	–	–	–	0.10	–
90:12:090601:1240(1)	–	4974170.23	5185663.80	–	–	–	–	–	0.10	–
90:12:090601:1240(1)	–	4974170.89	5185670.29	–	–	–	–	–	0.10	–

2. Характеристики здания, сооружения, объекта незавершенного строительства с кадастровым номером (обозначением) 90:12:090601:1240

№ п/п	Наименование характеристики	Значение характеристики
1	2	3
1	Вид объекта недвижимости	Здание
2	Ранее присвоенный	–

	государственный учетный номер здания, сооружения, объекта незавершенного строительства (кадастровый, инвентарный или условный номер)	
3	Кадастровый номер земельного участка (земельных участков), в границах которого (которых) расположено здание, сооружение, объект незавершенного строительства	—
4	Номер кадастрового квартала (кадастровых кварталов), в пределах которого (которых) расположено здание, сооружение, объект незавершенного строительства	90:12:090601
5	Адрес здания, сооружения, объекта незавершенного строительства	Крым Респ, Симферопольский р-н, Мирное с, СПК Дзержинец снт, 266 д
	Местоположение здания, сооружения, объекта незавершенного строительства	—
	Дополнительные сведения о местоположении	—
6	Иные сведения	—

Описание местоположения здания, сооружения, объекта незавершенного строительства на земельном участке

1. Сведения о характерных точках контура

вид объекта недвижимости (здание, сооружение, объект незавершенного строительства)

Здание

кадастровый номер (обозначение) 90:12:090601:1241

Зона №

Номер контура	Номера характерных точек контура	Существующие			Уточненные			Метод определения координат	Средняя квадратическая погрешность определения координат характерной точки (Mt), м	Формулы, примененные для расчета средней квадратической погрешности определения координат характерной точки (Mt), м
		Координаты, м		R, м	Координаты, м		R, м			
		X	Y		X	Y				
1	2	3	4	5	6	7	8	9	10	11
90:12:090601:1241(1)	–	49740 57.32	51858 63.45	–	–	–	–	–	0.10	–
90:12:090601:1241(1)	–	49740 57.72	51858 73.07	–	–	–	–	–	0.10	–
90:12:090601:1241(1)	–	49740 46.73	51858 73.68	–	–	–	–	–	0.10	–
90:12:090601:1241(1)	–	49740 46.32	51858 67.28	–	–	–	–	–	0.10	–
90:12:090601:1241(1)	–	49740 49.81	51858 67.10	–	–	–	–	–	0.10	–
90:12:090601:1241(1)	–	49740 49.65	51858 63.88	–	–	–	–	–	0.10	–
90:12:090601:1241	–	49740 57.32	51858 63.45	–	–	–	–	–	0.10	–

1(1)									
2. Характеристики здания, сооружения, объекта незавершенного строительства с кадастровым номером (обозначением) <u>90:12:090601:1241</u>									
№ п/п	Наименование характеристики				Значение характеристики				
1	2				3				
1	Вид объекта недвижимости				Здание				
2	Ранее присвоенный государственный учетный номер здания, сооружения, объекта незавершенного строительства (кадастровый, инвентарный или условный номер)				—				
3	Кадастровый номер земельного участка (земельных участков), в границах которого (которых) расположено здание, сооружение, объект незавершенного строительства				—				
4	Номер кадастрового квартала (кадастровых кварталов), в пределах которого (которых) расположено здание, сооружение, объект незавершенного строительства				90:12:090601				
5	Адрес здания, сооружения, объекта незавершенного строительства				Крым Респ, Симферопольский р-н				
	Местоположение здания, сооружения, объекта незавершенного строительства				—				
	Дополнительные сведения о местоположении				—				
6	Иные сведения				—				

Описание местоположения здания, сооружения, объекта незавершенного строительства на земельном участке

1. Сведения о характерных точках контура

вид объекта недвижимости (здание, сооружение, объект незавершенного строительства)

Здание

кадастровый номер (обозначение) 90:12:090601:1242

Зона №

Номер контура	Номера характерных точек контура	Существующие			Уточненные			Метод определения координат	Средняя квадратическая погрешность определения координат характерной точки (Mt), м	Формулы, примененные для расчета средней квадратической погрешности определения координат характерной точки (Mt), м
		Координаты, м		R, м	Координаты, м		R, м			
		X	Y		X	Y				
1	2	3	4	5	6	7	8	9	10	11
90:12:090601:1242(1)	–	49743 65.81	51853 99.05	–	–	–	–	–	0.10	–
90:12:090601:1242(1)	–	49743 56.95	51853 99.86	–	–	–	–	–	0.10	–
90:12:090601:1242(1)	–	49743 55.98	51853 89.23	–	–	–	–	–	0.10	–
90:12:090601:1242(1)	–	49743 56.08	51853 89.23	–	–	–	–	–	0.10	–
90:12:090601:1242(1)	–	49743 55.66	51853 84.64	–	–	–	–	–	0.10	–
90:12:090601:1242(1)	–	49743 64.33	51853 83.85	–	–	–	–	–	0.10	–
90:12:090601:124	–	49743 64.74	51853 88.44	–	–	–	–	–	0.10	–

2(1)										
90:12:090601:1242(1)	–	4974364.84	5185388.43	–	–	–	–	–	0.10	–
90:12:090601:1242(1)	–	4974365.81	5185399.05	–	–	–	–	–	0.10	–

2. Характеристики здания, сооружения, объекта незавершенного строительства с кадастровым номером (обозначением) 90:12:090601:1242

№ п/п	Наименование характеристики	Значение характеристики
1	2	3
1	Вид объекта недвижимости	Здание
2	Ранее присвоенный государственный учетный номер здания, сооружения, объекта незавершенного строительства (кадастровый, инвентарный или условный номер)	–
3	Кадастровый номер земельного участка (земельных участков), в границах которого (которых) расположено здание, сооружение, объект незавершенного строительства	–
4	Номер кадастрового квартала (кадастровых кварталов), в пределах которого (которых) расположено здание, сооружение, объект незавершенного строительства	90:12:090601
5	Адрес здания, сооружения, объекта незавершенного строительства	Крым Респ, Симферопольский р-н, Держинец снт, Виноградная ул, 34 д
	Местоположение здания, сооружения, объекта незавершенного строительства	–
	Дополнительные сведения о местоположении	–
6	Иные сведения	–

Описание местоположения здания, сооружения, объекта незавершенного строительства на земельном участке

**1. Сведения о характерных точках контура
вид объекта недвижимости (здание, сооружение, объект незавершенного строительства)**

Здание

кадастровый номер (обозначение) 90:12:090601:1243

Зона № –

Номер контура	Номера характерных точек контура	Существующие			Уточненные			Метод определения координат	Средняя квадратическая погрешность определения координат характерной точки (Mt), м	Формулы, примененные для расчета средней квадратической погрешности определения координат характерной точки (Mt), м
		Координаты, м		R, м	Координаты, м		R, м			
		X	Y		X	Y				
1	2	3	4	5	6	7	8	9	10	11
90:12:090601:1243(1)	–	49741 89.33	51856 62.05	–	–	–	–	–	0.10	–
90:12:090601:1243(1)	–	49741 90.19	51856 71.16	–	–	–	–	–	0.10	–
90:12:090601:1243(1)	–	49741 85.33	51856 71.62	–	–	–	–	–	0.10	–
90:12:090601:1243(1)	–	49741 84.47	51856 62.51	–	–	–	–	–	0.10	–
90:12:090601:1243(1)	–	49741 89.33	51856 62.05	–	–	–	–	–	0.10	–

2. Характеристики здания, сооружения, объекта незавершенного строительства с кадастровым номером (обозначением) 90:12:090601:1243

№ п/п	Наименование характеристики	Значение характеристики
1	2	3
1	Вид объекта недвижимости	Здание
2	Ранее присвоенный	–

	государственный учетный номер здания, сооружения, объекта незавершенного строительства (кадастровый, инвентарный или условный номер)	
3	Кадастровый номер земельного участка (земельных участков), в границах которого (которых) расположено здание, сооружение, объект незавершенного строительства	—
4	Номер кадастрового квартала (кадастровых кварталов), в пределах которого (которых) расположено здание, сооружение, объект незавершенного строительства	90:12:090601
5	Адрес здания, сооружения, объекта незавершенного строительства	Крым Респ, Симферопольский р-н, Мирное с, СПК Дзержинец снт, 266 уч
	Местоположение здания, сооружения, объекта незавершенного строительства	—
	Дополнительные сведения о местоположении	—
6	Иные сведения	—

Описание местоположения здания, сооружения, объекта незавершенного строительства на земельном участке

**1. Сведения о характерных точках контура
вид объекта недвижимости (здание, сооружение, объект незавершенного строительства)**

Здание

кадастровый номер (обозначение) 90:12:090601:1245

Зона № –

Номер контура	Номера характерных точек контура	Существующие			Уточненные			Метод определения координат	Средняя квадратическая погрешность определения координат характерной точки (Mt), м	Формулы, примененные для расчета средней квадратической погрешности определения координат характерной точки (Mt), м
		Координаты, м		R, м	Координаты, м		R, м			
		X	Y		X	Y				
1	2	3	4	5	6	7	8	9	10	11
90:12:090601:1245(1)	–	49743 23.04	51848 88.22	–	–	–	–	–	0.10	–
90:12:090601:1245(1)	–	49743 22.50	51848 98.85	–	–	–	–	–	0.10	–
90:12:090601:1245(1)	–	49743 10.93	51848 98.23	–	–	–	–	–	0.10	–
90:12:090601:1245(1)	–	49743 11.49	51848 87.62	–	–	–	–	–	0.10	–
90:12:090601:1245(1)	–	49743 23.04	51848 88.22	–	–	–	–	–	0.10	–

2. Характеристики здания, сооружения, объекта незавершенного строительства с кадастровым номером (обозначением) 90:12:090601:1245

№ п/п	Наименование характеристики	Значение характеристики
1	2	3
1	Вид объекта недвижимости	Здание
2	Ранее присвоенный	–

	государственный учетный номер здания, сооружения, объекта незавершенного строительства (кадастровый, инвентарный или условный номер)	
3	Кадастровый номер земельного участка (земельных участков), в границах которого (которых) расположено здание, сооружение, объект незавершенного строительства	—
4	Номер кадастрового квартала (кадастровых кварталов), в пределах которого (которых) расположено здание, сооружение, объект незавершенного строительства	90:12:090601
5	Адрес здания, сооружения, объекта незавершенного строительства	Крым Респ, Симферопольский р-н, Мирное с, СПК Дзержинец снт, 72 д
	Местоположение здания, сооружения, объекта незавершенного строительства	—
	Дополнительные сведения о местоположении	—
6	Иные сведения	—

Описание местоположения здания, сооружения, объекта незавершенного строительства на земельном участке

**1. Сведения о характерных точках контура
вид объекта недвижимости (здание, сооружение, объект незавершенного строительства)**

Здание

кадастровый номер (обозначение) 90:12:090601:1247

Зона № –

Номер контура	Номера характерных точек контура	Существующие			Уточненные			Метод определения координат	Средняя квадратическая погрешность определения координат характерной точки (Mt), м	Формулы, примененные для расчета средней квадратической погрешности определения координат характерной точки (Mt), м
		Координаты, м		R, м	Координаты, м		R, м			
		X	Y		X	Y				
1	2	3	4	5	6	7	8	9	10	11
90:12:090601:1247(1)	–	49743 73.76	51857 87.57	–	–	–	–	–	0.10	–
90:12:090601:1247(1)	–	49743 74.23	51857 97.41	–	–	–	–	–	0.10	–
90:12:090601:1247(1)	–	49743 66.39	51857 97.79	–	–	–	–	–	0.10	–
90:12:090601:1247(1)	–	49743 65.92	51857 87.95	–	–	–	–	–	0.10	–
90:12:090601:1247(1)	–	49743 73.76	51857 87.57	–	–	–	–	–	0.10	–

2. Характеристики здания, сооружения, объекта незавершенного строительства с кадастровым номером (обозначением) 90:12:090601:1247

№ п/п	Наименование характеристики	Значение характеристики
1	2	3
1	Вид объекта недвижимости	Здание
2	Ранее присвоенный	–

	государственный учетный номер здания, сооружения, объекта незавершенного строительства (кадастровый, инвентарный или условный номер)	
3	Кадастровый номер земельного участка (земельных участков), в границах которого (которых) расположено здание, сооружение, объект незавершенного строительства	—
4	Номер кадастрового квартала (кадастровых кварталов), в пределах которого (которых) расположено здание, сооружение, объект незавершенного строительства	90:12:090601
5	Адрес здания, сооружения, объекта незавершенного строительства	Крым Респ, Симферопольский р-н, Держинец снт, 404 д
	Местоположение здания, сооружения, объекта незавершенного строительства	—
	Дополнительные сведения о местоположении	—
6	Иные сведения	—

Описание местоположения здания, сооружения, объекта незавершенного строительства на земельном участке

1. Сведения о характерных точках контура

вид объекта недвижимости (здание, сооружение, объект незавершенного строительства)

Здание

кадастровый номер (обозначение) 90:12:090601:1249

Зона №

Номер контура	Номера характерных точек контура	Существующие			Уточненные			Метод определения координат	Средняя квадратическая погрешность определения координат характерной точки (Mt), м	Формулы, примененные для расчета средней квадратической погрешности определения координат характерной точки (Mt), м
		Координаты, м		R, м	Координаты, м		R, м			
		X	Y		X	Y				
1	2	3	4	5	6	7	8	9	10	11
90:12:090601:1249(1)	–	49743 78.02	51858 75.35	–	–	–	–	–	0.10	–
90:12:090601:1249(1)	–	49743 78.75	51858 87.42	–	–	–	–	–	0.10	–
90:12:090601:1249(1)	–	49743 69.26	51858 87.99	–	–	–	–	–	0.10	–
90:12:090601:1249(1)	–	49743 69.17	51858 86.39	–	–	–	–	–	0.10	–
90:12:090601:1249(1)	–	49743 67.57	51858 86.49	–	–	–	–	–	0.10	–
90:12:090601:1249(1)	–	49743 67.28	51858 81.70	–	–	–	–	–	0.10	–
90:12:090601:1249	–	49743 68.88	51858 81.60	–	–	–	–	–	0.10	–

9(1)										
90:12:090601:1249(1)	–	4974368.54	5185875.91	–	–	–	–	–	0.10	–
90:12:090601:1249(1)	–	4974378.02	5185875.35	–	–	–	–	–	0.10	–

2. Характеристики здания, сооружения, объекта незавершенного строительства с кадастровым номером (обозначением) 90:12:090601:1249

№ п/п	Наименование характеристики	Значение характеристики
1	2	3
1	Вид объекта недвижимости	Здание
2	Ранее присвоенный государственный учетный номер здания, сооружения, объекта незавершенного строительства (кадастровый, инвентарный или условный номер)	–
3	Кадастровый номер земельного участка (земельных участков), в границах которого (которых) расположено здание, сооружение, объект незавершенного строительства	–
4	Номер кадастрового квартала (кадастровых кварталов), в пределах которого (которых) расположено здание, сооружение, объект незавершенного строительства	90:12:090601
5	Адрес здания, сооружения, объекта незавершенного строительства	–
	Местоположение здания, сооружения, объекта незавершенного строительства	Крым Респ, Симферопольский р-н, Держинец снт, Ягодная ул, 31 д
	Дополнительные сведения о местоположении	–
6	Иные сведения	–

Описание местоположения здания, сооружения, объекта незавершенного строительства на земельном участке

**1. Сведения о характерных точках контура
вид объекта недвижимости (здание, сооружение, объект незавершенного строительства)**

Здание

кадастровый номер (обозначение) 90:12:090601:1250

Зона № –

Номер контура	Номера характерных точек контура	Существующие			Уточненные			Метод определения координат	Средняя квадратическая погрешность определения координат характерной точки (Mt), м	Формулы, примененные для расчета средней квадратической погрешности определения координат характерной точки (Mt), м
		Координаты, м		R, м	Координаты, м		R, м			
		X	Y		X	Y				
1	2	3	4	5	6	7	8	9	10	11
90:12:090601:1250(1)	–	49740 71.17	51857 80.79	–	–	–	–	–	0.10	–
90:12:090601:1250(1)	–	49740 72.17	51857 90.05	–	–	–	–	–	0.10	–
90:12:090601:1250(1)	–	49740 65.41	51857 90.83	–	–	–	–	–	0.10	–
90:12:090601:1250(1)	–	49740 64.42	51857 81.59	–	–	–	–	–	0.10	–
90:12:090601:1250(1)	–	49740 71.17	51857 80.79	–	–	–	–	–	0.10	–

2. Характеристики здания, сооружения, объекта незавершенного строительства с кадастровым номером (обозначением) 90:12:090601:1250

№ п/п	Наименование характеристики	Значение характеристики
1	2	3
1	Вид объекта недвижимости	Здание
2	Ранее присвоенный	–

	государственный учетный номер здания, сооружения, объекта незавершенного строительства (кадастровый, инвентарный или условный номер)	
3	Кадастровый номер земельного участка (земельных участков), в границах которого (которых) расположено здание, сооружение, объект незавершенного строительства	—
4	Номер кадастрового квартала (кадастровых кварталов), в пределах которого (которых) расположено здание, сооружение, объект незавершенного строительства	90:12:090601
5	Адрес здания, сооружения, объекта незавершенного строительства	Крым Респ, Симферопольский р-н, Держинец снт, Центральная ул, 377 д
	Местоположение здания, сооружения, объекта незавершенного строительства	—
	Дополнительные сведения о местоположении	—
6	Иные сведения	—

Описание местоположения здания, сооружения, объекта незавершенного строительства на земельном участке

**1. Сведения о характерных точках контура
вид объекта недвижимости (здание, сооружение, объект незавершенного строительства)**

Здание

кадастровый номер (обозначение) 90:12:090601:1251

Зона №

Номер контура	Номера характерных точек контура	Существующие			Уточненные			Метод определения координат	Средняя квадратическая погрешность определения координат характерной точки (Mt), м	Формулы, примененные для расчета средней квадратической погрешности определения координат характерной точки (Mt), м
		Координаты, м		R, м	Координаты, м		R, м			
		X	Y		X	Y				
1	2	3	4	5	6	7	8	9	10	11
90:12:090601:1251(1)	–	49744 27.37	51846 81.36	–	–	–	–	–	0.10	–
90:12:090601:1251(1)	–	49744 17.21	51846 81.18	–	–	–	–	–	0.10	–
90:12:090601:1251(1)	–	49744 17.26	51846 78.28	–	–	–	–	–	0.10	–
90:12:090601:1251(1)	–	49744 14.86	51846 78.23	–	–	–	–	–	0.10	–
90:12:090601:1251(1)	–	49744 14.96	51846 72.71	–	–	–	–	–	0.10	–
90:12:090601:1251(1)	–	49744 12.49	51846 72.67	–	–	–	–	–	0.10	–
90:12:090601:1251(1)	–	49744 12.54	51846 70.47	–	–	–	–	–	0.10	–

1(1)										
90:12: 09060 1:125 1(1)	–	49744 17.57	51846 70.65	–	–	–	–	–	0.10	–
90:12: 09060 1:125 1(1)	–	49744 17.56	51846 71.17	–	–	–	–	–	0.10	–
90:12: 09060 1:125 1(1)	–	49744 20.65	51846 71.23	–	–	–	–	–	0.10	–
90:12: 09060 1:125 1(1)	–	49744 20.58	51846 75.21	–	–	–	–	–	0.10	–
90:12: 09060 1:125 1(1)	–	49744 27.48	51846 75.33	–	–	–	–	–	0.10	–
90:12: 09060 1:125 1(1)	–	49744 27.37	51846 81.36	–	–	–	–	–	0.10	–

2. Характеристики здания, сооружения, объекта незавершенного строительства с кадастровым номером (обозначением) 90:12:090601:1251

№ п/п	Наименование характеристики	Значение характеристики
1	2	3
1	Вид объекта недвижимости	Здание
2	Ранее присвоенный государственный учетный номер здания, сооружения, объекта незавершенного строительства (кадастровый, инвентарный или условный номер)	–
3	Кадастровый номер земельного участка (земельных участков), в границах которого (которых) расположено здание, сооружение, объект незавершенного строительства	–
4	Номер кадастрового квартала (кадастровых кварталов), в пределах которого (которых) расположено здание, сооружение, объект незавершенного строительства	90:12:090601
5	Адрес здания, сооружения, объекта незавершенного	Крым Респ, Симферопольский р-н, Мирное с, Чайная (СПК Дзержинец снт) ул, 10 д

	строительства	
	Местоположение здания, сооружения, объекта незавершенного строительства	—
	Дополнительные сведения о местоположении	—
6	Иные сведения	—

Описание местоположения здания, сооружения, объекта незавершенного строительства на земельном участке

**1. Сведения о характерных точках контура
вид объекта недвижимости (здание, сооружение, объект незавершенного строительства)**

Здание

кадастровый номер (обозначение) 90:12:090601:1252

Зона № –

Номер контура	Номера характерных точек контура	Существующие			Уточненные			Метод определения координат	Средняя квадратическая погрешность определения координат характерной точки (Mt), м	Формулы, примененные для расчета средней квадратической погрешности определения координат характерной точки (Mt), м
		Координаты, м		R, м	Координаты, м		R, м			
		X	Y		X	Y				
1	2	3	4	5	6	7	8	9	10	11
90:12:090601:1252(1)	–	49740 59.33	51857 87.30	–	–	–	–	–	0.10	–
90:12:090601:1252(1)	–	49740 59.89	51857 93.33	–	–	–	–	–	0.10	–
90:12:090601:1252(1)	–	49740 54.85	51857 93.75	–	–	–	–	–	0.10	–
90:12:090601:1252(1)	–	49740 54.30	51857 87.65	–	–	–	–	–	0.10	–
90:12:090601:1252(1)	–	49740 59.33	51857 87.30	–	–	–	–	–	0.10	–

2. Характеристики здания, сооружения, объекта незавершенного строительства с кадастровым номером (обозначением) 90:12:090601:1252

№ п/п	Наименование характеристики	Значение характеристики
1	2	3
1	Вид объекта недвижимости	Здание
2	Ранее присвоенный	–

	государственный учетный номер здания, сооружения, объекта незавершенного строительства (кадастровый, инвентарный или условный номер)	
3	Кадастровый номер земельного участка (земельных участков), в границах которого (которых) расположено здание, сооружение, объект незавершенного строительства	—
4	Номер кадастрового квартала (кадастровых кварталов), в пределах которого (которых) расположено здание, сооружение, объект незавершенного строительства	90:12:090601
5	Адрес здания, сооружения, объекта незавершенного строительства	Крым Респ, Симферопольский р-н, Держинец снт, Центральная ул, 377 д
	Местоположение здания, сооружения, объекта незавершенного строительства	—
	Дополнительные сведения о местоположении	—
6	Иные сведения	—

Описание местоположения здания, сооружения, объекта незавершенного строительства на земельном участке

1. Сведения о характерных точках контура

вид объекта недвижимости (здание, сооружение, объект незавершенного строительства)

Здание

кадастровый номер (обозначение) 90:12:090601:1253

Зона №

Номер контура	Номера характерных точек контура	Существующие			Уточненные			Метод определения координат	Средняя квадратическая погрешность определения координат характерной точки (Mt), м	Формулы, примененные для расчета средней квадратической погрешности определения координат характерной точки (Mt), м
		Координаты, м		R, м	Координаты, м		R, м			
		X	Y		X	Y				
1	2	3	4	5	6	7	8	9	10	11
90:12:090601:1253(1)	–	49741 87.29	51858 35.95	–	–	–	–	–	0.10	–
90:12:090601:1253(1)	–	49741 88.42	51858 37.23	–	–	–	–	–	0.10	–
90:12:090601:1253(1)	–	49741 90.09	51858 35.74	–	–	–	–	–	0.10	–
90:12:090601:1253(1)	–	49741 88.96	51858 34.47	–	–	–	–	–	0.10	–
90:12:090601:1253(1)	–	49741 91.48	51858 32.24	–	–	–	–	–	0.10	–
90:12:090601:1253(1)	–	49741 91.69	51858 30.36	–	–	–	–	–	0.10	–
90:12:090601:1253(1)	–	49741 86.38	51858 24.38	–	–	–	–	–	0.10	–

3(1)										
90:12: 09060 1:125 3(1)	–	49741 78.64	51858 31.25	–	–	–	–	–	0.10	–
90:12: 09060 1:125 3(1)	–	49741 81.66	51858 34.65	–	–	–	–	–	0.10	–
90:12: 09060 1:125 3(1)	–	49741 81.56	51858 36.50	–	–	–	–	–	0.10	–
90:12: 09060 1:125 3(1)	–	49741 82.90	51858 38.13	–	–	–	–	–	0.10	–
90:12: 09060 1:125 3(1)	–	49741 84.75	51858 38.21	–	–	–	–	–	0.10	–
90:12: 09060 1:125 3(1)	–	49741 87.29	51858 35.95	–	–	–	–	–	0.10	–

2. Характеристики здания, сооружения, объекта незавершенного строительства с кадастровым номером (обозначением) 90:12:090601:1253

№ п/п	Наименование характеристики	Значение характеристики
1	2	3
1	Вид объекта недвижимости	Здание
2	Ранее присвоенный государственный учетный номер здания, сооружения, объекта незавершенного строительства (кадастровый, инвентарный или условный номер)	–
3	Кадастровый номер земельного участка (земельных участков), в границах которого (которых) расположено здание, сооружение, объект незавершенного строительства	–
4	Номер кадастрового квартала (кадастровых кварталов), в пределах которого (которых) расположено здание, сооружение, объект незавершенного строительства	90:12:090601
5	Адрес здания, сооружения, объекта незавершенного	Крым Респ, Симферопольский р-н, Мирновский с/с, Дзержинец снт, 419 д

	строительства	
	Местоположение здания, сооружения, объекта незавершенного строительства	—
	Дополнительные сведения о местоположении	ул Ореховая
6	Иные сведения	—

Описание местоположения здания, сооружения, объекта незавершенного строительства на земельном участке

**1. Сведения о характерных точках контура
вид объекта недвижимости (здание, сооружение, объект незавершенного строительства)**

Здание

кадастровый номер (обозначение) 90:12:090601:1254

Зона № –

Номер контура	Номера характерных точек контура	Существующие			Уточненные			Метод определения координат	Средняя квадратическая погрешность определения координат характерной точки (Mt), м	Формулы, примененные для расчета средней квадратической погрешности определения координат характерной точки (Mt), м
		Координаты, м		R, м	Координаты, м		R, м			
		X	Y		X	Y				
1	2	3	4	5	6	7	8	9	10	11
90:12:090601:1254(1)	–	49740 57.30	51853 91.78	–	–	–	–	–	0.10	–
90:12:090601:1254(1)	–	49740 57.86	51853 98.65	–	–	–	–	–	0.10	–
90:12:090601:1254(1)	–	49740 65.25	51853 98.05	–	–	–	–	–	0.10	–
90:12:090601:1254(1)	–	49740 64.69	51853 91.18	–	–	–	–	–	0.10	–
90:12:090601:1254(1)	–	49740 57.30	51853 91.78	–	–	–	–	–	0.10	–

2. Характеристики здания, сооружения, объекта незавершенного строительства с кадастровым номером (обозначением) 90:12:090601:1254

№ п/п	Наименование характеристики	Значение характеристики
1	2	3
1	Вид объекта недвижимости	Здание
2	Ранее присвоенный	–

	государственный учетный номер здания, сооружения, объекта незавершенного строительства (кадастровый, инвентарный или условный номер)	
3	Кадастровый номер земельного участка (земельных участков), в границах которого (которых) расположено здание, сооружение, объект незавершенного строительства	—
4	Номер кадастрового квартала (кадастровых кварталов), в пределах которого (которых) расположено здание, сооружение, объект незавершенного строительства	90:12:090601
5	Адрес здания, сооружения, объекта незавершенного строительства	Крым Респ, Симферопольский муниципальный район, Мирное село, Виноградная улица, 46 д
	Местоположение здания, сооружения, объекта незавершенного строительства	—
	Дополнительные сведения о местоположении	садовое товарищество СПК Держинец
6	Иные сведения	—

Описание местоположения здания, сооружения, объекта незавершенного строительства на земельном участке

**1. Сведения о характерных точках контура
вид объекта недвижимости (здание, сооружение, объект незавершенного строительства)**

Здание

кадастровый номер (обозначение) 90:12:090601:1257

Зона № –

Номер контура	Номера характерных точек контура	Существующие			Уточненные			Метод определения координат	Средняя квадратическая погрешность определения координат характерной точки (Mt), м	Формулы, примененные для расчета средней квадратической погрешности определения координат характерной точки (Mt), м
		Координаты, м		R, м	Координаты, м		R, м			
		X	Y		X	Y				
1	2	3	4	5	6	7	8	9	10	11
90:12:090601:1257(1)	–	49742 62.35	51847 85.88	–	–	–	–	–	0.10	–
90:12:090601:1257(1)	–	49742 60.92	51847 99.60	–	–	–	–	–	0.10	–
90:12:090601:1257(1)	–	49742 52.75	51847 98.83	–	–	–	–	–	0.10	–
90:12:090601:1257(1)	–	49742 53.70	51847 85.53	–	–	–	–	–	0.10	–
90:12:090601:1257(1)	–	49742 62.35	51847 85.88	–	–	–	–	–	0.10	–

2. Характеристики здания, сооружения, объекта незавершенного строительства с кадастровым номером (обозначением) 90:12:090601:1257

№ п/п	Наименование характеристики	Значение характеристики
1	2	3
1	Вид объекта недвижимости	Здание
2	Ранее присвоенный	–

	государственный учетный номер здания, сооружения, объекта незавершенного строительства (кадастровый, инвентарный или условный номер)	
3	Кадастровый номер земельного участка (земельных участков), в границах которого (которых) расположено здание, сооружение, объект незавершенного строительства	—
4	Номер кадастрового квартала (кадастровых кварталов), в пределах которого (которых) расположено здание, сооружение, объект незавершенного строительства	90:12:090601
5	Адрес здания, сооружения, объекта незавершенного строительства	Крым Респ, Симферопольский р-н, Держинец снт, Светлая ул, 11 д
	Местоположение здания, сооружения, объекта незавершенного строительства	—
	Дополнительные сведения о местоположении	—
6	Иные сведения	—

Описание местоположения здания, сооружения, объекта незавершенного строительства на земельном участке

1. Сведения о характерных точках контура

вид объекта недвижимости (здание, сооружение, объект незавершенного строительства)

Здание

кадастровый номер (обозначение) 90:12:090601:1259

Зона №

Номер контура	Номера характерных точек контура	Существующие			Уточненные			Метод определения координат	Средняя квадратическая погрешность определения координат характерной точки (Mt), м	Формулы, примененные для расчета средней квадратической погрешности определения координат характерной точки (Mt), м
		Координаты, м		R, м	Координаты, м		R, м			
		X	Y		X	Y				
1	2	3	4	5	6	7	8	9	10	11
90:12:090601:1259(1)	–	49744 11.55	51857 58.06	–	–	–	–	–	0.10	–
90:12:090601:1259(1)	–	49744 11.97	51857 65.20	–	–	–	–	–	0.10	–
90:12:090601:1259(1)	–	49744 06.15	51857 65.54	–	–	–	–	–	0.10	–
90:12:090601:1259(1)	–	49744 03.37	51857 65.70	–	–	–	–	–	0.10	–
90:12:090601:1259(1)	–	49744 03.01	51857 59.43	–	–	–	–	–	0.10	–
90:12:090601:1259(1)	–	49744 03.32	51857 59.41	–	–	–	–	–	0.10	–
90:12:090601:1259	–	49744 03.24	51857 58.01	–	–	–	–	–	0.10	–

9(1)										
90:12: 09060 1:125 9(1)	–	49744 06.11	51857 57.85	–	–	–	–	–	0.10	–
90:12: 09060 1:125 9(1)	–	49744 06.14	51857 58.38	–	–	–	–	–	0.10	–
90:12: 09060 1:125 9(1)	–	49744 11.55	51857 58.06	–	–	–	–	–	0.10	–

2. Характеристики здания, сооружения, объекта незавершенного строительства с кадастровым номером (обозначением) 90:12:090601:1259

№ п/п	Наименование характеристики	Значение характеристики
1	2	3
1	Вид объекта недвижимости	Здание
2	Ранее присвоенный государственный учетный номер здания, сооружения, объекта незавершенного строительства (кадастровый, инвентарный или условный номер)	–
3	Кадастровый номер земельного участка (земельных участков), в границах которого (которых) расположено здание, сооружение, объект незавершенного строительства	–
4	Номер кадастрового квартала (кадастровых кварталов), в пределах которого (которых) расположено здание, сооружение, объект незавершенного строительства	90:12:090601
5	Адрес здания, сооружения, объекта незавершенного строительства	Крым Респ, Симферопольский муниципальный район, Мирное с, Центральная ул, 45 д
	Местоположение здания, сооружения, объекта незавершенного строительства	–
	Дополнительные сведения о местоположении	садовое товарищество СПК Держинец
6	Иные сведения	–

Описание местоположения здания, сооружения, объекта незавершенного строительства на земельном участке

**1. Сведения о характерных точках контура
вид объекта недвижимости (здание, сооружение, объект незавершенного строительства)**

Здание

кадастровый номер (обозначение) 90:12:090601:1261

Зона №

Номер контура	Номера характерных точек контура	Существующие			Уточненные			Метод определения координат	Средняя квадратическая погрешность определения координат характерной точки (Mt), м	Формулы, примененные для расчета средней квадратической погрешности определения координат характерной точки (Mt), м
		Координаты, м		R, м	Координаты, м		R, м			
		X	Y		X	Y				
1	2	3	4	5	6	7	8	9	10	11
90:12:090601:1261(1)	–	49744 20.12	51849 13.29	–	–	–	–	–	0.10	–
90:12:090601:1261(1)	–	49744 19.97	51849 17.59	–	–	–	–	–	0.10	–
90:12:090601:1261(1)	–	49744 17.47	51849 17.50	–	–	–	–	–	0.10	–
90:12:090601:1261(1)	–	49744 17.28	51849 23.20	–	–	–	–	–	0.10	–
90:12:090601:1261(1)	–	49744 08.29	51849 22.91	–	–	–	–	–	0.10	–
90:12:090601:1261(1)	–	49744 08.52	51849 17.53	–	–	–	–	–	0.10	–
90:12:090601:1261(1)	–	49744 06.43	51849 16.34	–	–	–	–	–	0.10	–

1(1)										
90:12:090601:1261(1)	–	4974406.55	5184913.99	–	–	–	–	–	0.10	–
90:12:090601:1261(1)	–	4974408.63	5184912.90	–	–	–	–	–	0.10	–
90:12:090601:1261(1)	–	4974420.12	5184913.29	–	–	–	–	–	0.10	–

2. Характеристики здания, сооружения, объекта незавершенного строительства с кадастровым номером (обозначением) 90:12:090601:1261

№ п/п	Наименование характеристики	Значение характеристики
1	2	3
1	Вид объекта недвижимости	Здание
2	Ранее присвоенный государственный учетный номер здания, сооружения, объекта незавершенного строительства (кадастровый, инвентарный или условный номер)	–
3	Кадастровый номер земельного участка (земельных участков), в границах которого (которых) расположено здание, сооружение, объект незавершенного строительства	–
4	Номер кадастрового квартала (кадастровых кварталов), в пределах которого (которых) расположено здание, сооружение, объект незавершенного строительства	90:12:090601
5	Адрес здания, сооружения, объекта незавершенного строительства	Крым Респ, Симферопольский р-н, Мирное с, СПК Дзержинец снт, 157 д
	Местоположение здания, сооружения, объекта незавершенного строительства	–
	Дополнительные сведения о местоположении	–
6	Иные сведения	–

Описание местоположения здания, сооружения, объекта незавершенного строительства на земельном участке

1. Сведения о характерных точках контура

вид объекта недвижимости (здание, сооружение, объект незавершенного строительства)

Здание

кадастровый номер (обозначение) 90:12:090601:1262

Зона №

Номер контура	Номера характерных точек контура	Существующие			Уточненные			Метод определения координат	Средняя квадратическая погрешность определения координат характерной точки (Mt), м	Формулы, примененные для расчета средней квадратической погрешности определения координат характерной точки (Mt), м
		Координаты, м		R, м	Координаты, м		R, м			
		X	Y		X	Y				
1	2	3	4	5	6	7	8	9	10	11
90:12:090601:1262(1)	–	4973908.38	5185727.11	–	–	–	–	–	0.20	–
90:12:090601:1262(1)	–	4973908.86	5185734.66	–	–	–	–	–	0.20	–
90:12:090601:1262(1)	–	4973909.38	5185742.83	–	–	–	–	–	0.20	–
90:12:090601:1262(1)	–	4973900.28	5185743.42	–	–	–	–	–	0.20	–
90:12:090601:1262(1)	–	4973899.76	5185735.24	–	–	–	–	–	0.20	–
90:12:090601:1262(1)	–	4973905.52	5185734.87	–	–	–	–	–	0.20	–
90:12:090601:126	–	4973905.04	5185727.32	–	–	–	–	–	0.20	–

2(1)										
90:12:090601:1262(1)	–	4973908.38	5185727.11	–	–	–	–	–	0.20	–

2. Характеристики здания, сооружения, объекта незавершенного строительства с кадастровым номером (обозначением) 90:12:090601:1262

№ п/п	Наименование характеристики	Значение характеристики
1	2	3
1	Вид объекта недвижимости	Здание
2	Ранее присвоенный государственный учетный номер здания, сооружения, объекта незавершенного строительства (кадастровый, инвентарный или условный номер)	–
3	Кадастровый номер земельного участка (земельных участков), в границах которого (которых) расположено здание, сооружение, объект незавершенного строительства	–
4	Номер кадастрового квартала (кадастровых кварталов), в пределах которого (которых) расположено здание, сооружение, объект незавершенного строительства	90:12:090601
5	Адрес здания, сооружения, объекта незавершенного строительства	Крым Респ, Симферопольский р-н, Держинец снт, Владимирская ул, 334 д
	Местоположение здания, сооружения, объекта незавершенного строительства	–
	Дополнительные сведения о местоположении	–
6	Иные сведения	–

Описание местоположения здания, сооружения, объекта незавершенного строительства на земельном участке

1. Сведения о характерных точках контура

вид объекта недвижимости (здание, сооружение, объект незавершенного строительства)

Здание

кадастровый номер (обозначение) 90:12:090601:1263

Зона №

Номер контура	Номера характерных точек контура	Существующие			Уточненные			Метод определения координат	Средняя квадратическая погрешность определения координат характерной точки (Mt), м	Формулы, примененные для расчета средней квадратической погрешности определения координат характерной точки (Mt), м
		Координаты, м		R, м	Координаты, м		R, м			
		X	Y		X	Y				
1	2	3	4	5	6	7	8	9	10	11
90:12:090601:1263(1)	–	4974277.80	5185314.58	–	–	–	–	–	0.10	–
90:12:090601:1263(1)	–	4974278.40	5185321.55	–	–	–	–	–	0.10	–
90:12:090601:1263(1)	–	4974271.43	5185322.15	–	–	–	–	–	0.10	–
90:12:090601:1263(1)	–	4974271.13	5185318.70	–	–	–	–	–	0.10	–
90:12:090601:1263(1)	–	4974267.42	5185319.02	–	–	–	–	–	0.10	–
90:12:090601:1263(1)	–	4974266.36	5185306.70	–	–	–	–	–	0.10	–
90:12:090601:1263(1)	–	4974275.32	5185305.93	–	–	–	–	–	0.10	–

3(1)										
90:12:090601:1263(1)	–	4974276.08	5185314.73	–	–	–	–	–	0.10	–
90:12:090601:1263(1)	–	4974277.80	5185314.58	–	–	–	–	–	0.10	–

2. Характеристики здания, сооружения, объекта незавершенного строительства с кадастровым номером (обозначением) 90:12:090601:1263

№ п/п	Наименование характеристики	Значение характеристики
1	2	3
1	Вид объекта недвижимости	Здание
2	Ранее присвоенный государственный учетный номер здания, сооружения, объекта незавершенного строительства (кадастровый, инвентарный или условный номер)	–
3	Кадастровый номер земельного участка (земельных участков), в границах которого (которых) расположено здание, сооружение, объект незавершенного строительства	–
4	Номер кадастрового квартала (кадастровых кварталов), в пределах которого (которых) расположено здание, сооружение, объект незавершенного строительства	90:12:090601
5	Адрес здания, сооружения, объекта незавершенного строительства	Крым Респ, Симферопольский р-н, Дзержинец снт, Западная ул, 2 д
	Местоположение здания, сооружения, объекта незавершенного строительства	–
	Дополнительные сведения о местоположении	–
6	Иные сведения	–

Описание местоположения здания, сооружения, объекта незавершенного строительства на земельном участке

**1. Сведения о характерных точках контура
вид объекта недвижимости (здание, сооружение, объект незавершенного строительства)**

Здание

кадастровый номер (обозначение) 90:12:090601:1264

Зона № –

Номер контура	Номера характерных точек контура	Существующие			Уточненные			Метод определения координат	Средняя квадратическая погрешность определения координат характерной точки (Mt), м	Формулы, примененные для расчета средней квадратической погрешности определения координат характерной точки (Mt), м
		Координаты, м		R, м	Координаты, м		R, м			
		X	Y		X	Y				
1	2	3	4	5	6	7	8	9	10	11
90:12:090601:1264(1)	–	49741 57.54	51855 95.12	–	–	–	–	–	0.20	–
90:12:090601:1264(1)	–	49741 58.28	51856 05.08	–	–	–	–	–	0.20	–
90:12:090601:1264(1)	–	49741 48.25	51856 05.82	–	–	–	–	–	0.20	–
90:12:090601:1264(1)	–	49741 47.52	51855 95.86	–	–	–	–	–	0.20	–
90:12:090601:1264(1)	–	49741 57.54	51855 95.12	–	–	–	–	–	0.20	–

2. Характеристики здания, сооружения, объекта незавершенного строительства с кадастровым номером (обозначением) 90:12:090601:1264

№ п/п	Наименование характеристики	Значение характеристики
1	2	3
1	Вид объекта недвижимости	Здание
2	Ранее присвоенный	–

	государственный учетный номер здания, сооружения, объекта незавершенного строительства (кадастровый, инвентарный или условный номер)	
3	Кадастровый номер земельного участка (земельных участков), в границах которого (которых) расположено здание, сооружение, объект незавершенного строительства	—
4	Номер кадастрового квартала (кадастровых кварталов), в пределах которого (которых) расположено здание, сооружение, объект незавершенного строительства	90:12:090601
5	Адрес здания, сооружения, объекта незавершенного строительства	Крым Респ, Симферопольский р-н, Мирное с, Михайловская (СПК Дзержинец снт) ул, 25 д
	Местоположение здания, сооружения, объекта незавершенного строительства	—
	Дополнительные сведения о местоположении	—
6	Иные сведения	—

Описание местоположения здания, сооружения, объекта незавершенного строительства на земельном участке

1. Сведения о характерных точках контура

вид объекта недвижимости (здание, сооружение, объект незавершенного строительства)

Здание

кадастровый номер (обозначение) 90:12:090601:1265

Зона №

Номер контура	Номера характерных точек контура	Существующие			Уточненные			Метод определения координат	Средняя квадратическая погрешность определения координат характерной точки (Mt), м	Формулы, примененные для расчета средней квадратической погрешности определения координат характерной точки (Mt), м
		Координаты, м		R, м	Координаты, м		R, м			
		X	Y		X	Y				
1	2	3	4	5	6	7	8	9	10	11
90:12:090601:1265(1)	–	4974202.49	5185488.79	–	–	–	–	–	0.10	–
90:12:090601:1265(1)	–	4974202.69	5185491.51	–	–	–	–	–	0.10	–
90:12:090601:1265(1)	–	4974204.92	5185491.34	–	–	–	–	–	0.10	–
90:12:090601:1265(1)	–	4974205.23	5185495.68	–	–	–	–	–	0.10	–
90:12:090601:1265(1)	–	4974203.09	5185495.84	–	–	–	–	–	0.10	–
90:12:090601:1265(1)	–	4974203.29	5185498.52	–	–	–	–	–	0.10	–
90:12:090601:1265(1)	–	4974194.86	5185499.13	–	–	–	–	–	0.10	–

5(1)										
90:12:090601:1265(1)	–	4974194.15	5185489.39	–	–	–	–	–	0.10	–
90:12:090601:1265(1)	–	4974202.49	5185488.79	–	–	–	–	–	0.10	–

2. Характеристики здания, сооружения, объекта незавершенного строительства с кадастровым номером (обозначением) 90:12:090601:1265

№ п/п	Наименование характеристики	Значение характеристики
1	2	3
1	Вид объекта недвижимости	Здание
2	Ранее присвоенный государственный учетный номер здания, сооружения, объекта незавершенного строительства (кадастровый, инвентарный или условный номер)	–
3	Кадастровый номер земельного участка (земельных участков), в границах которого (которых) расположено здание, сооружение, объект незавершенного строительства	–
4	Номер кадастрового квартала (кадастровых кварталов), в пределах которого (которых) расположено здание, сооружение, объект незавершенного строительства	90:12:090601
5	Адрес здания, сооружения, объекта незавершенного строительства	Крым Респ, Симферопольский р-н, Держинец снт, Клубничная ул, 121 д
	Местоположение здания, сооружения, объекта незавершенного строительства	–
	Дополнительные сведения о местоположении	–
6	Иные сведения	–

Описание местоположения здания, сооружения, объекта незавершенного строительства на земельном участке

1. Сведения о характерных точках контура

вид объекта недвижимости (здание, сооружение, объект незавершенного строительства)

Здание

кадастровый номер (обозначение) 90:12:090601:1266

Зона №

Номер контура	Номера характерных точек контура	Существующие			Уточненные			Метод определения координат	Средняя квадратическая погрешность определения координат характерной точки (Mt), м	Формулы, примененные для расчета средней квадратической погрешности определения координат характерной точки (Mt), м
		Координаты, м		R, м	Координаты, м		R, м			
		X	Y		X	Y				
1	2	3	4	5	6	7	8	9	10	11
90:12:090601:1266(1)	–	49740 79.24	51853 28.01	–	–	–	–	–	0.10	–
90:12:090601:1266(1)	–	49740 80.14	51853 39.21	–	–	–	–	–	0.10	–
90:12:090601:1266(1)	–	49740 73.14	51853 39.77	–	–	–	–	–	0.10	–
90:12:090601:1266(1)	–	49740 72.92	51853 37.00	–	–	–	–	–	0.10	–
90:12:090601:1266(1)	–	49740 70.54	51853 37.25	–	–	–	–	–	0.10	–
90:12:090601:1266(1)	–	49740 70.26	51853 33.63	–	–	–	–	–	0.10	–
90:12:090601:1266	–	49740 72.63	51853 33.44	–	–	–	–	–	0.10	–

6(1)										
90:12:090601:1266(1)	–	4974072.24	5185328.57	–	–	–	–	–	0.10	–
90:12:090601:1266(1)	–	4974079.24	5185328.01	–	–	–	–	–	0.10	–

2. Характеристики здания, сооружения, объекта незавершенного строительства с кадастровым номером (обозначением) 90:12:090601:1266

№ п/п	Наименование характеристики	Значение характеристики
1	2	3
1	Вид объекта недвижимости	Здание
2	Ранее присвоенный государственный учетный номер здания, сооружения, объекта незавершенного строительства (кадастровый, инвентарный или условный номер)	–
3	Кадастровый номер земельного участка (земельных участков), в границах которого (которых) расположено здание, сооружение, объект незавершенного строительства	–
4	Номер кадастрового квартала (кадастровых кварталов), в пределах которого (которых) расположено здание, сооружение, объект незавершенного строительства	90:12:090601
5	Адрес здания, сооружения, объекта незавершенного строительства	Крым Респ, Симферопольский р-н, Мирное с, Западная (СПК Дзержинец снт) ул, 5 д
	Местоположение здания, сооружения, объекта незавершенного строительства	–
	Дополнительные сведения о местоположении	–
6	Иные сведения	–

Описание местоположения здания, сооружения, объекта незавершенного строительства на земельном участке

1. Сведения о характерных точках контура

вид объекта недвижимости (здание, сооружение, объект незавершенного строительства)

Здание

кадастровый номер (обозначение) 90:12:090601:1267

Зона №

Номер контура	Номера характерных точек контура	Существующие			Уточненные			Метод определения координат	Средняя квадратическая погрешность определения координат характерной точки (Mt), м	Формулы, примененные для расчета средней квадратической погрешности определения координат характерной точки (Mt), м
		Координаты, м		R, м	Координаты, м		R, м			
		X	Y		X	Y				
1	2	3	4	5	6	7	8	9	10	11
90:12:090601:1267(1)	–	49744 12.77	51848 79.58	–	–	–	–	–	0.10	–
90:12:090601:1267(1)	–	49744 12.17	51848 89.66	–	–	–	–	–	0.10	–
90:12:090601:1267(1)	–	49744 14.25	51848 89.76	–	–	–	–	–	0.10	–
90:12:090601:1267(1)	–	49744 13.77	51848 99.53	–	–	–	–	–	0.10	–
90:12:090601:1267(1)	–	49744 00.88	51848 98.90	–	–	–	–	–	0.10	–
90:12:090601:1267(1)	–	49744 01.36	51848 89.14	–	–	–	–	–	0.10	–
90:12:090601:1267(1)	–	49744 02.08	51848 89.17	–	–	–	–	–	0.10	–

7(1)										
90:12:090601:1267(1)	–	4974402.29	5184885.68	–	–	–	–	–	0.10	–
90:12:090601:1267(1)	–	4974403.21	5184885.73	–	–	–	–	–	0.10	–
90:12:090601:1267(1)	–	4974403.60	5184879.14	–	–	–	–	–	0.10	–
90:12:090601:1267(1)	–	4974412.77	5184879.58	–	–	–	–	–	0.10	–

2. Характеристики здания, сооружения, объекта незавершенного строительства с кадастровым номером (обозначением) 90:12:090601:1267

№ п/п	Наименование характеристики	Значение характеристики
1	2	3
1	Вид объекта недвижимости	Здание
2	Ранее присвоенный государственный учетный номер здания, сооружения, объекта незавершенного строительства (кадастровый, инвентарный или условный номер)	–
3	Кадастровый номер земельного участка (земельных участков), в границах которого (которых) расположено здание, сооружение, объект незавершенного строительства	–
4	Номер кадастрового квартала (кадастровых кварталов), в пределах которого (которых) расположено здание, сооружение, объект незавершенного строительства	90:12:090601
5	Адрес здания, сооружения, объекта незавершенного строительства	Крым Респ, Симферопольский р-н, Держинец снт, 155 д
	Местоположение здания, сооружения, объекта незавершенного строительства	–
	Дополнительные сведения о местоположении	–
6	Иные сведения	–

Описание местоположения здания, сооружения, объекта незавершенного строительства на земельном участке

1. Сведения о характерных точках контура

вид объекта недвижимости (здание, сооружение, объект незавершенного строительства)

Здание

кадастровый номер (обозначение) 90:12:090601:1268

Зона №

Номер контура	Номера характерных точек контура	Существующие			Уточненные			Метод определения координат	Средняя квадратическая погрешность определения координат характерной точки (Mt), м	Формулы, примененные для расчета средней квадратической погрешности определения координат характерной точки (Mt), м
		Координаты, м		R, м	Координаты, м		R, м			
		X	Y		X	Y				
1	2	3	4	5	6	7	8	9	10	11
90:12:090601:1268(1)	–	49741 35.74	51860 09.48	–	–	–	–	–	0.10	–
90:12:090601:1268(1)	–	49741 35.78	51860 10.38	–	–	–	–	–	0.10	–
90:12:090601:1268(1)	–	49741 35.81	51860 11.04	–	–	–	–	–	0.10	–
90:12:090601:1268(1)	–	49741 37.85	51860 10.95	–	–	–	–	–	0.10	–
90:12:090601:1268(1)	–	49741 37.99	51860 14.09	–	–	–	–	–	0.10	–
90:12:090601:1268(1)	–	49741 46.50	51860 13.71	–	–	–	–	–	0.10	–
90:12:090601:1268	–	49741 46.22	51860 07.53	–	–	–	–	–	0.10	–

8(1)										
90:12:090601:1268(1)	–	4974141.29	5186007.75	–	–	–	–	–	0.10	–
90:12:090601:1268(1)	–	4974141.13	5186004.25	–	–	–	–	–	0.10	–
90:12:090601:1268(1)	–	4974135.52	5186004.50	–	–	–	–	–	0.10	–
90:12:090601:1268(1)	–	4974135.74	5186009.48	–	–	–	–	–	0.10	–

2. Характеристики здания, сооружения, объекта незавершенного строительства с кадастровым номером (обозначением) 90:12:090601:1268

№ п/п	Наименование характеристики	Значение характеристики
1	2	3
1	Вид объекта недвижимости	Здание
2	Ранее присвоенный государственный учетный номер здания, сооружения, объекта незавершенного строительства (кадастровый, инвентарный или условный номер)	–
3	Кадастровый номер земельного участка (земельных участков), в границах которого (которых) расположено здание, сооружение, объект незавершенного строительства	–
4	Номер кадастрового квартала (кадастровых кварталов), в пределах которого (которых) расположено здание, сооружение, объект незавершенного строительства	90:12:090601
5	Адрес здания, сооружения, объекта незавершенного строительства	Крым Респ, Симферопольский р-н, Держинец снт, Садовая ул, 527 д
	Местоположение здания, сооружения, объекта незавершенного строительства	–
	Дополнительные сведения о местоположении	–
6	Иные сведения	–

Описание местоположения здания, сооружения, объекта незавершенного строительства на земельном участке

**1. Сведения о характерных точках контура
вид объекта недвижимости (здание, сооружение, объект незавершенного строительства)**

Здание

кадастровый номер (обозначение) 90:12:090601:1269

Зона № –

Номер контура	Номера характерных точек контура	Существующие			Уточненные			Метод определения координат	Средняя квадратическая погрешность определения координат характерной точки (Mt), м	Формулы, примененные для расчета средней квадратической погрешности определения координат характерной точки (Mt), м
		Координаты, м		R, м	Координаты, м		R, м			
		X	Y		X	Y				
1	2	3	4	5	6	7	8	9	10	11
90:12:090601:1269(1)	–	49740 22.49	51855 87.86	–	–	–	–	–	0.10	–
90:12:090601:1269(1)	–	49740 33.28	51855 86.81	–	–	–	–	–	0.10	–
90:12:090601:1269(1)	–	49740 34.47	51855 99.11	–	–	–	–	–	0.10	–
90:12:090601:1269(1)	–	49740 23.67	51856 00.16	–	–	–	–	–	0.10	–
90:12:090601:1269(1)	–	49740 22.49	51855 87.86	–	–	–	–	–	0.10	–

2. Характеристики здания, сооружения, объекта незавершенного строительства с кадастровым номером (обозначением) 90:12:090601:1269

№ п/п	Наименование характеристики	Значение характеристики
1	2	3
1	Вид объекта недвижимости	Здание
2	Ранее присвоенный	–

	государственный учетный номер здания, сооружения, объекта незавершенного строительства (кадастровый, инвентарный или условный номер)	
3	Кадастровый номер земельного участка (земельных участков), в границах которого (которых) расположено здание, сооружение, объект незавершенного строительства	—
4	Номер кадастрового квартала (кадастровых кварталов), в пределах которого (которых) расположено здание, сооружение, объект незавершенного строительства	90:12:090601
5	Адрес здания, сооружения, объекта незавершенного строительства	Крым Респ, Симферопольский р-н, Мирное с, Никольская ул., 12 дом
	Местоположение здания, сооружения, объекта незавершенного строительства	—
	Дополнительные сведения о местоположении	садовое товарищество СПК Держинец
6	Иные сведения	—

Описание местоположения здания, сооружения, объекта незавершенного строительства на земельном участке

1. Сведения о характерных точках контура

вид объекта недвижимости (здание, сооружение, объект незавершенного строительства)

Здание

кадастровый номер (обозначение) 90:12:090601:1270

Зона №

Номер контура	Номера характерных точек контура	Существующие			Уточненные			Метод определения координат	Средняя квадратическая погрешность определения координат характерной точки (Mt), м	Формулы, примененные для расчета средней квадратической погрешности определения координат характерной точки (Mt), м
		Координаты, м		R, м	Координаты, м		R, м			
		X	Y		X	Y				
1	2	3	4	5	6	7	8	9	10	11
90:12:090601:1270(1)	–	49743 78.08	51854 46.83	–	–	–	–	–	0.10	–
90:12:090601:1270(1)	–	49743 76.93	51854 46.92	–	–	–	–	–	0.10	–
90:12:090601:1270(1)	–	49743 77.16	51854 49.85	–	–	–	–	–	0.10	–
90:12:090601:1270(1)	–	49743 78.31	51854 49.76	–	–	–	–	–	0.10	–
90:12:090601:1270(1)	–	49743 78.63	51854 53.84	–	–	–	–	–	0.10	–
90:12:090601:1270(1)	–	49743 87.90	51854 53.11	–	–	–	–	–	0.10	–
90:12:090601:1270	–	49743 87.10	51854 42.99	–	–	–	–	–	0.10	–

0(1)										
90:12:090601:1270(1)	–	4974377.83	5185443.73	–	–	–	–	–	0.10	–
90:12:090601:1270(1)	–	4974378.08	5185446.83	–	–	–	–	–	0.10	–

2. Характеристики здания, сооружения, объекта незавершенного строительства с кадастровым номером (обозначением) 90:12:090601:1270

№ п/п	Наименование характеристики	Значение характеристики
1	2	3
1	Вид объекта недвижимости	Здание
2	Ранее присвоенный государственный учетный номер здания, сооружения, объекта незавершенного строительства (кадастровый, инвентарный или условный номер)	–
3	Кадастровый номер земельного участка (земельных участков), в границах которого (которых) расположено здание, сооружение, объект незавершенного строительства	–
4	Номер кадастрового квартала (кадастровых кварталов), в пределах которого (которых) расположено здание, сооружение, объект незавершенного строительства	90:12:090601
5	Адрес здания, сооружения, объекта незавершенного строительства	Крым Респ, Симферопольский р-н, Мирное с, Грушовая ул, 93 д
	Местоположение здания, сооружения, объекта незавершенного строительства	–
	Дополнительные сведения о местоположении	–
6	Иные сведения	–

Описание местоположения здания, сооружения, объекта незавершенного строительства на земельном участке

**1. Сведения о характерных точках контура
вид объекта недвижимости (здание, сооружение, объект незавершенного строительства)**

Здание

кадастровый номер (обозначение) 90:12:090601:1271

Зона № –

Номер контура	Номера характерных точек контура	Существующие			Уточненные			Метод определения координат	Средняя квадратическая погрешность определения координат характерной точки (Mt), м	Формулы, примененные для расчета средней квадратической погрешности определения координат характерной точки (Mt), м
		Координаты, м		R, м	Координаты, м		R, м			
		X	Y		X	Y				
1	2	3	4	5	6	7	8	9	10	11
90:12:090601:1271(1)	–	49740 05.26	51856 75.69	–	–	–	–	–	0.10	–
90:12:090601:1271(1)	–	49739 95.92	51856 76.27	–	–	–	–	–	0.10	–
90:12:090601:1271(1)	–	49739 96.37	51856 83.52	–	–	–	–	–	0.10	–
90:12:090601:1271(1)	–	49740 05.71	51856 82.94	–	–	–	–	–	0.10	–
90:12:090601:1271(1)	–	49740 05.26	51856 75.69	–	–	–	–	–	0.10	–

2. Характеристики здания, сооружения, объекта незавершенного строительства с кадастровым номером (обозначением) 90:12:090601:1271

№ п/п	Наименование характеристики	Значение характеристики
1	2	3
1	Вид объекта недвижимости	Здание
2	Ранее присвоенный	–

	государственный учетный номер здания, сооружения, объекта незавершенного строительства (кадастровый, инвентарный или условный номер)	
3	Кадастровый номер земельного участка (земельных участков), в границах которого (которых) расположено здание, сооружение, объект незавершенного строительства	—
4	Номер кадастрового квартала (кадастровых кварталов), в пределах которого (которых) расположено здание, сооружение, объект незавершенного строительства	90:12:090601
5	Адрес здания, сооружения, объекта незавершенного строительства	Крым Респ, Симферопольский р-н, Мирное с, Дзержинец садовое товарищество СПК, 13 д
	Местоположение здания, сооружения, объекта незавершенного строительства	—
	Дополнительные сведения о местоположении	—
6	Иные сведения	—

Описание местоположения здания, сооружения, объекта незавершенного строительства на земельном участке

1. Сведения о характерных точках контура

вид объекта недвижимости (здание, сооружение, объект незавершенного строительства)

Здание

кадастровый номер (обозначение) 90:12:090601:1274

Зона №

Номер контура	Номера характерных точек контура	Существующие			Уточненные			Метод определения координат	Средняя квадратическая погрешность определения координат характерной точки (Mt), м	Формулы, примененные для расчета средней квадратической погрешности определения координат характерной точки (Mt), м
		Координаты, м		R, м	Координаты, м		R, м			
		X	Y		X	Y				
1	2	3	4	5	6	7	8	9	10	11
90:12:090601:1274(1)	–	49740 40.70	51859 03.16	–	–	–	–	–	0.10	–
90:12:090601:1274(1)	–	49740 41.26	51859 09.77	–	–	–	–	–	0.10	–
90:12:090601:1274(1)	–	49740 31.16	51859 10.64	–	–	–	–	–	0.10	–
90:12:090601:1274(1)	–	49740 30.92	51859 07.87	–	–	–	–	–	0.10	–
90:12:090601:1274(1)	–	49740 27.51	51859 08.16	–	–	–	–	–	0.10	–
90:12:090601:1274(1)	–	49740 27.18	51859 04.29	–	–	–	–	–	0.10	–
90:12:090601:1274	–	49740 40.70	51859 03.16	–	–	–	–	–	0.10	–

4(1)									
2. Характеристики здания, сооружения, объекта незавершенного строительства с кадастровым номером (обозначением) <u>90:12:090601:1274</u>									
№ п/п	Наименование характеристики				Значение характеристики				
1	2				3				
1	Вид объекта недвижимости				Здание				
2	Ранее присвоенный государственный учетный номер здания, сооружения, объекта незавершенного строительства (кадастровый, инвентарный или условный номер)				—				
3	Кадастровый номер земельного участка (земельных участков), в границах которого (которых) расположено здание, сооружение, объект незавершенного строительства				—				
4	Номер кадастрового квартала (кадастровых кварталов), в пределах которого (которых) расположено здание, сооружение, объект незавершенного строительства				90:12:090601				
5	Адрес здания, сооружения, объекта незавершенного строительства				Крым Респ, Симферопольский р-н, Держинец снт, Ягодная ул, 1 д				
	Местоположение здания, сооружения, объекта незавершенного строительства				—				
	Дополнительные сведения о местоположении				—				
6	Иные сведения				—				

Описание местоположения здания, сооружения, объекта незавершенного строительства на земельном участке

**1. Сведения о характерных точках контура
вид объекта недвижимости (здание, сооружение, объект незавершенного строительства)**

Здание

кадастровый номер (обозначение) 90:12:090601:1275

Зона № –

Номер контура	Номера характерных точек контура	Существующие			Уточненные			Метод определения координат	Средняя квадратическая погрешность определения координат характерной точки (Mt), м	Формулы, примененные для расчета средней квадратической погрешности определения координат характерной точки (Mt), м
		Координаты, м		R, м	Координаты, м		R, м			
		X	Y		X	Y				
1	2	3	4	5	6	7	8	9	10	11
90:12:090601:1275(1)	–	49743 99.83	51846 45.31	–	–	–	–	–	0.10	–
90:12:090601:1275(1)	–	49743 85.76	51846 44.99	–	–	–	–	–	0.10	–
90:12:090601:1275(1)	–	49743 85.98	51846 34.99	–	–	–	–	–	0.10	–
90:12:090601:1275(1)	–	49744 00.05	51846 35.31	–	–	–	–	–	0.10	–
90:12:090601:1275(1)	–	49743 99.83	51846 45.31	–	–	–	–	–	0.10	–

2. Характеристики здания, сооружения, объекта незавершенного строительства с кадастровым номером (обозначением) 90:12:090601:1275

№ п/п	Наименование характеристики	Значение характеристики
1	2	3
1	Вид объекта недвижимости	Здание
2	Ранее присвоенный	–

	государственный учетный номер здания, сооружения, объекта незавершенного строительства (кадастровый, инвентарный или условный номер)	
3	Кадастровый номер земельного участка (земельных участков), в границах которого (которых) расположено здание, сооружение, объект незавершенного строительства	—
4	Номер кадастрового квартала (кадастровых кварталов), в пределах которого (которых) расположено здание, сооружение, объект незавершенного строительства	90:12:090601
5	Адрес здания, сооружения, объекта незавершенного строительства	Крым Респ, Симферопольский м р-н, Мирное с, Липовая ул, 5 д
	Местоположение здания, сооружения, объекта незавершенного строительства	—
	Дополнительные сведения о местоположении	—
6	Иные сведения	—

Описание местоположения здания, сооружения, объекта незавершенного строительства на земельном участке

1. Сведения о характерных точках контура

вид объекта недвижимости (здание, сооружение, объект незавершенного строительства)

Здание

кадастровый номер (обозначение) 90:12:090601:1276

Зона №

Номер контура	Номера характерных точек контура	Существующие			Уточненные			Метод определения координат	Средняя квадратическая погрешность определения координат характерной точки (Mt), м	Формулы, примененные для расчета средней квадратической погрешности определения координат характерной точки (Mt), м
		Координаты, м		R, м	Координаты, м		R, м			
		X	Y		X	Y				
1	2	3	4	5	6	7	8	9	10	11
90:12:090601:1276(1)	–	49740 44.28	51858 48.45	–	–	–	–	–	0.10	–
90:12:090601:1276(1)	–	49740 46.48	51858 48.30	–	–	–	–	–	0.10	–
90:12:090601:1276(1)	–	49740 46.76	51858 52.46	–	–	–	–	–	0.10	–
90:12:090601:1276(1)	–	49740 57.06	51858 51.77	–	–	–	–	–	0.10	–
90:12:090601:1276(1)	–	49740 56.37	51858 41.48	–	–	–	–	–	0.10	–
90:12:090601:1276(1)	–	49740 46.10	51858 42.17	–	–	–	–	–	0.10	–
90:12:090601:1276	–	49740 46.28	51858 44.86	–	–	–	–	–	0.10	–

6(1)										
90:12:090601:1276(1)	–	4974044.04	5185845.01	–	–	–	–	–	0.10	–
90:12:090601:1276(1)	–	4974044.28	5185848.45	–	–	–	–	–	0.10	–

2. Характеристики здания, сооружения, объекта незавершенного строительства с кадастровым номером (обозначением) 90:12:090601:1276

№ п/п	Наименование характеристики	Значение характеристики
1	2	3
1	Вид объекта недвижимости	Здание
2	Ранее присвоенный государственный учетный номер здания, сооружения, объекта незавершенного строительства (кадастровый, инвентарный или условный номер)	–
3	Кадастровый номер земельного участка (земельных участков), в границах которого (которых) расположено здание, сооружение, объект незавершенного строительства	–
4	Номер кадастрового квартала (кадастровых кварталов), в пределах которого (которых) расположено здание, сооружение, объект незавершенного строительства	90:12:090601
5	Адрес здания, сооружения, объекта незавершенного строительства	Крым Респ, Симферопольский р-н, Мирное с, Ореховая (СПК Дзержинец снт) ул, 426 д
	Местоположение здания, сооружения, объекта незавершенного строительства	–
	Дополнительные сведения о местоположении	–
6	Иные сведения	–

Описание местоположения здания, сооружения, объекта незавершенного строительства на земельном участке

**1. Сведения о характерных точках контура
вид объекта недвижимости (здание, сооружение, объект незавершенного строительства)**

Здание

кадастровый номер (обозначение) 90:12:090601:1277

Зона № –

Номер контура	Номера характерных точек контура	Существующие			Уточненные			Метод определения координат	Средняя квадратическая погрешность определения координат характерной точки (Mt), м	Формулы, примененные для расчета средней квадратической погрешности определения координат характерной точки (Mt), м
		Координаты, м		R, м	Координаты, м		R, м			
		X	Y		X	Y				
1	2	3	4	5	6	7	8	9	10	11
90:12:090601:1277(1)	–	49741 34.59	51855 56.34	–	–	–	–	–	0.10	–
90:12:090601:1277(1)	–	49741 34.94	51855 62.10	–	–	–	–	–	0.10	–
90:12:090601:1277(1)	–	49741 26.14	51855 62.64	–	–	–	–	–	0.10	–
90:12:090601:1277(1)	–	49741 25.79	51855 56.88	–	–	–	–	–	0.10	–
90:12:090601:1277(1)	–	49741 34.59	51855 56.34	–	–	–	–	–	0.10	–

2. Характеристики здания, сооружения, объекта незавершенного строительства с кадастровым номером (обозначением) 90:12:090601:1277

№ п/п	Наименование характеристики	Значение характеристики
1	2	3
1	Вид объекта недвижимости	Здание
2	Ранее присвоенный	–

	государственный учетный номер здания, сооружения, объекта незавершенного строительства (кадастровый, инвентарный или условный номер)	
3	Кадастровый номер земельного участка (земельных участков), в границах которого (которых) расположено здание, сооружение, объект незавершенного строительства	—
4	Номер кадастрового квартала (кадастровых кварталов), в пределах которого (которых) расположено здание, сооружение, объект незавершенного строительства	90:12:090601
5	Адрес здания, сооружения, объекта незавершенного строительства	Крым Респ, Симферопольский р-н, Никольская ул, 170 д
	Местоположение здания, сооружения, объекта незавершенного строительства	—
	Дополнительные сведения о местоположении	—
6	Иные сведения	—

Описание местоположения здания, сооружения, объекта незавершенного строительства на земельном участке

1. Сведения о характерных точках контура

вид объекта недвижимости (здание, сооружение, объект незавершенного строительства)

Здание

кадастровый номер (обозначение) 90:12:090601:1278

Зона №

Номер контура	Номера характерных точек контура	Существующие			Уточненные			Метод определения координат	Средняя квадратическая погрешность определения координат характерной точки (Mt), м	Формулы, примененные для расчета средней квадратической погрешности определения координат характерной точки (Mt), м
		Координаты, м		R, м	Координаты, м		R, м			
		X	Y		X	Y				
1	2	3	4	5	6	7	8	9	10	11
90:12:090601:1278(1)	–	49744 21.58	51847 63.20	–	–	–	–	–	0.10	–
90:12:090601:1278(1)	–	49744 21.44	51847 67.17	–	–	–	–	–	0.10	–
90:12:090601:1278(1)	–	49744 22.59	51847 68.13	–	–	–	–	–	0.10	–
90:12:090601:1278(1)	–	49744 22.50	51847 70.58	–	–	–	–	–	0.10	–
90:12:090601:1278(1)	–	49744 21.29	51847 71.45	–	–	–	–	–	0.10	–
90:12:090601:1278(1)	–	49744 11.00	51847 71.09	–	–	–	–	–	0.10	–
90:12:090601:1278	–	49744 11.28	51847 62.85	–	–	–	–	–	0.10	–

8(1)										
90:12:090601:1278(1)	–	49744 21.58	51847 63.20	–	–	–	–	–	0.10	–

2. Характеристики здания, сооружения, объекта незавершенного строительства с кадастровым номером (обозначением) 90:12:090601:1278

№ п/п	Наименование характеристики	Значение характеристики
1	2	3
1	Вид объекта недвижимости	Здание
2	Ранее присвоенный государственный учетный номер здания, сооружения, объекта незавершенного строительства (кадастровый, инвентарный или условный номер)	–
3	Кадастровый номер земельного участка (земельных участков), в границах которого (которых) расположено здание, сооружение, объект незавершенного строительства	–
4	Номер кадастрового квартала (кадастровых кварталов), в пределах которого (которых) расположено здание, сооружение, объект незавершенного строительства	90:12:090601
5	Адрес здания, сооружения, объекта незавершенного строительства	Крым Респ, Симферопольский р-н, Дзержинец снт, Чайная ул, 18 д
	Местоположение здания, сооружения, объекта незавершенного строительства	–
	Дополнительные сведения о местоположении	–
6	Иные сведения	–

Описание местоположения здания, сооружения, объекта незавершенного строительства на земельном участке

1. Сведения о характерных точках контура

вид объекта недвижимости (здание, сооружение, объект незавершенного строительства)

Здание

кадастровый номер (обозначение) 90:12:090601:1279

Зона №

Номер контура	Номера характерных точек контура	Существующие			Уточненные			Метод определения координат	Средняя квадратическая погрешность определения координат характерной точки (Mt), м	Формулы, примененные для расчета средней квадратической погрешности определения координат характерной точки (Mt), м
		Координаты, м		R, м	Координаты, м		R, м			
		X	Y		X	Y				
1	2	3	4	5	6	7	8	9	10	11
90:12:090601:1279(1)	–	49741 65.07	51853 90.68	–	–	–	–	–	0.10	–
90:12:090601:1279(1)	–	49741 54.50	51853 91.47	–	–	–	–	–	0.10	–
90:12:090601:1279(1)	–	49741 53.93	51853 83.74	–	–	–	–	–	0.10	–
90:12:090601:1279(1)	–	49741 58.03	51853 83.43	–	–	–	–	–	0.10	–
90:12:090601:1279(1)	–	49741 57.86	51853 81.15	–	–	–	–	–	0.10	–
90:12:090601:1279(1)	–	49741 64.32	51853 80.67	–	–	–	–	–	0.10	–
90:12:090601:1279	–	49741 65.07	51853 90.68	–	–	–	–	–	0.10	–

9(1)									
2. Характеристики здания, сооружения, объекта незавершенного строительства с кадастровым номером (обозначением) <u>90:12:090601:1279</u>									
№ п/п	Наименование характеристики				Значение характеристики				
1	2				3				
1	Вид объекта недвижимости				Здание				
2	Ранее присвоенный государственный учетный номер здания, сооружения, объекта незавершенного строительства (кадастровый, инвентарный или условный номер)				—				
3	Кадастровый номер земельного участка (земельных участков), в границах которого (которых) расположено здание, сооружение, объект незавершенного строительства				—				
4	Номер кадастрового квартала (кадастровых кварталов), в пределах которого (которых) расположено здание, сооружение, объект незавершенного строительства				90:12:090601				
5	Адрес здания, сооружения, объекта незавершенного строительства				Крым Респ, Симферопольский р-н, Мирное с, Виноградная (СПК Держинец снт) ул, 41 д				
	Местоположение здания, сооружения, объекта незавершенного строительства				—				
	Дополнительные сведения о местоположении				—				
6	Иные сведения				—				

Описание местоположения здания, сооружения, объекта незавершенного строительства на земельном участке

1. Сведения о характерных точках контура

вид объекта недвижимости (здание, сооружение, объект незавершенного строительства)

Здание

кадастровый номер (обозначение) 90:12:090601:1280

Зона №

Номер контура	Номера характерных точек контура	Существующие			Уточненные			Метод определения координат	Средняя квадратическая погрешность определения координат характерной точки (Mt), м	Формулы, примененные для расчета средней квадратической погрешности определения координат характерной точки (Mt), м
		Координаты, м		R, м	Координаты, м		R, м			
		X	Y		X	Y				
1	2	3	4	5	6	7	8	9	10	11
90:12:090601:1280(1)	–	49743 32.52	51855 00.48	–	–	–	–	–	0.10	–
90:12:090601:1280(1)	–	49743 33.72	51855 13.37	–	–	–	–	–	0.10	–
90:12:090601:1280(1)	–	49743 26.20	51855 14.07	–	–	–	–	–	0.10	–
90:12:090601:1280(1)	–	49743 25.81	51855 09.85	–	–	–	–	–	0.10	–
90:12:090601:1280(1)	–	49743 24.58	51855 09.97	–	–	–	–	–	0.10	–
90:12:090601:1280(1)	–	49743 24.26	51855 06.58	–	–	–	–	–	0.10	–
90:12:090601:1280(1)	–	49743 25.49	51855 06.46	–	–	–	–	–	0.10	–

0(1)										
90:12: 09060 1:128 0(1)	–	49743 25.00	51855 01.18	–	–	–	–	–	0.10	–
90:12: 09060 1:128 0(1)	–	49743 32.52	51855 00.48	–	–	–	–	–	0.10	–

2. Характеристики здания, сооружения, объекта незавершенного строительства с кадастровым номером (обозначением) 90:12:090601:1280

№ п/п	Наименование характеристики	Значение характеристики
1	2	3
1	Вид объекта недвижимости	Здание
2	Ранее присвоенный государственный учетный номер здания, сооружения, объекта незавершенного строительства (кадастровый, инвентарный или условный номер)	–
3	Кадастровый номер земельного участка (земельных участков), в границах которого (которых) расположено здание, сооружение, объект незавершенного строительства	–
4	Номер кадастрового квартала (кадастровых кварталов), в пределах которого (которых) расположено здание, сооружение, объект незавершенного строительства	90:12:090601
5	Адрес здания, сооружения, объекта незавершенного строительства	Крым Респ, Симферопольский р-н, Держинец снт, Клубничная ул, 139 д
	Местоположение здания, сооружения, объекта незавершенного строительства	–
	Дополнительные сведения о местоположении	–
6	Иные сведения	–

Описание местоположения здания, сооружения, объекта незавершенного строительства на земельном участке

**1. Сведения о характерных точках контура
вид объекта недвижимости (здание, сооружение, объект незавершенного строительства)**

Здание

кадастровый номер (обозначение) 90:12:090601:1281

Зона № –

Номер контура	Номера характерных точек контура	Существующие			Уточненные			Метод определения координат	Средняя квадратическая погрешность определения координат характерной точки (Mt), м	Формулы, примененные для расчета средней квадратической погрешности определения координат характерной точки (Mt), м
		Координаты, м		R, м	Координаты, м		R, м			
		X	Y		X	Y				
1	2	3	4	5	6	7	8	9	10	11
90:12:090601:1281(1)	–	49741 51.96	51853 45.45	–	–	–	–	–	0.10	–
90:12:090601:1281(1)	–	49741 61.34	51853 44.82	–	–	–	–	–	0.10	–
90:12:090601:1281(1)	–	49741 62.09	51853 55.86	–	–	–	–	–	0.10	–
90:12:090601:1281(1)	–	49741 52.71	51853 56.50	–	–	–	–	–	0.10	–
90:12:090601:1281(1)	–	49741 51.96	51853 45.45	–	–	–	–	–	0.10	–

2. Характеристики здания, сооружения, объекта незавершенного строительства с кадастровым номером (обозначением) 90:12:090601:1281

№ п/п	Наименование характеристики	Значение характеристики
1	2	3
1	Вид объекта недвижимости	Здание
2	Ранее присвоенный	–

	государственный учетный номер здания, сооружения, объекта незавершенного строительства (кадастровый, инвентарный или условный номер)	
3	Кадастровый номер земельного участка (земельных участков), в границах которого (которых) расположено здание, сооружение, объект незавершенного строительства	—
4	Номер кадастрового квартала (кадастровых кварталов), в пределах которого (которых) расположено здание, сооружение, объект незавершенного строительства	90:12:090601
5	Адрес здания, сооружения, объекта незавершенного строительства	Крым Респ, Симферопольский р-н, Мирное с, СПК Дзержинец снт, 22 д
	Местоположение здания, сооружения, объекта незавершенного строительства	—
	Дополнительные сведения о местоположении	—
6	Иные сведения	—

Описание местоположения здания, сооружения, объекта незавершенного строительства на земельном участке

1. Сведения о характерных точках контура

вид объекта недвижимости (здание, сооружение, объект незавершенного строительства)

Здание

кадастровый номер (обозначение) 90:12:090601:1282

Зона №

Номер контура	Номера характерных точек контура	Существующие			Уточненные			Метод определения координат	Средняя квадратическая погрешность определения координат характерной точки (Mt), м	Формулы, примененные для расчета средней квадратической погрешности определения координат характерной точки (Mt), м
		Координаты, м		R, м	Координаты, м		R, м			
		X	Y		X	Y				
1	2	3	4	5	6	7	8	9	10	11
90:12:090601:1282(1)	–	49741 43.72	51853 50.52	–	–	–	–	–	0.10	–
90:12:090601:1282(1)	–	49741 48.31	51853 50.21	–	–	–	–	–	0.10	–
90:12:090601:1282(1)	–	49741 48.72	51853 56.22	–	–	–	–	–	0.10	–
90:12:090601:1282(1)	–	49741 49.62	51853 57.01	–	–	–	–	–	0.10	–
90:12:090601:1282(1)	–	49741 49.88	51853 60.80	–	–	–	–	–	0.10	–
90:12:090601:1282(1)	–	49741 53.69	51853 60.54	–	–	–	–	–	0.10	–
90:12:090601:1282	–	49741 54.13	51853 66.92	–	–	–	–	–	0.10	–

2(1)										
90:12:090601:1282(1)	–	4974144.89	5185367.73	–	–	–	–	–	0.10	–
90:12:090601:1282(1)	–	4974143.72	5185350.52	–	–	–	–	–	0.10	–

2. Характеристики здания, сооружения, объекта незавершенного строительства с кадастровым номером (обозначением) 90:12:090601:1282

№ п/п	Наименование характеристики	Значение характеристики
1	2	3
1	Вид объекта недвижимости	Здание
2	Ранее присвоенный государственный учетный номер здания, сооружения, объекта незавершенного строительства (кадастровый, инвентарный или условный номер)	–
3	Кадастровый номер земельного участка (земельных участков), в границах которого (которых) расположено здание, сооружение, объект незавершенного строительства	–
4	Номер кадастрового квартала (кадастровых кварталов), в пределах которого (которых) расположено здание, сооружение, объект незавершенного строительства	90:12:090601
5	Адрес здания, сооружения, объекта незавершенного строительства	Крым Респ, Симферопольский р-н, Держинец снт, Западная ул, 22 д
	Местоположение здания, сооружения, объекта незавершенного строительства	–
	Дополнительные сведения о местоположении	–
6	Иные сведения	–

Описание местоположения здания, сооружения, объекта незавершенного строительства на земельном участке

1. Сведения о характерных точках контура

вид объекта недвижимости (здание, сооружение, объект незавершенного строительства)

Здание

кадастровый номер (обозначение) 90:12:090601:1283

Зона №

Номер контура	Номера характерных точек контура	Существующие			Уточненные			Метод определения координат	Средняя квадратическая погрешность определения координат характерной точки (Mt), м	Формулы, примененные для расчета средней квадратической погрешности определения координат характерной точки (Mt), м
		Координаты, м		R, м	Координаты, м		R, м			
		X	Y		X	Y				
1	2	3	4	5	6	7	8	9	10	11
90:12:090601:1283(1)	–	49743 32.16	51859 60.26	–	–	–	–	–	0.10	–
90:12:090601:1283(1)	–	49743 35.22	51859 59.99	–	–	–	–	–	0.10	–
90:12:090601:1283(1)	–	49743 35.11	51859 58.71	–	–	–	–	–	0.10	–
90:12:090601:1283(1)	–	49743 41.09	51859 58.20	–	–	–	–	–	0.10	–
90:12:090601:1283(1)	–	49743 41.20	51859 59.47	–	–	–	–	–	0.10	–
90:12:090601:1283(1)	–	49743 44.27	51859 59.22	–	–	–	–	–	0.10	–
90:12:090601:1283(1)	–	49743 45.30	51859 71.18	–	–	–	–	–	0.10	–

3(1)										
90:12: 09060 1:128 3(1)	–	49743 33.20	51859 72.26	–	–	–	–	–	0.10	–
90:12: 09060 1:128 3(1)	–	49743 32.16	51859 60.26	–	–	–	–	–	0.10	–

2. Характеристики здания, сооружения, объекта незавершенного строительства с кадастровым номером (обозначением) 90:12:090601:1283

№ п/п	Наименование характеристики	Значение характеристики
1	2	3
1	Вид объекта недвижимости	Здание
2	Ранее присвоенный государственный учетный номер здания, сооружения, объекта незавершенного строительства (кадастровый, инвентарный или условный номер)	–
3	Кадастровый номер земельного участка (земельных участков), в границах которого (которых) расположено здание, сооружение, объект незавершенного строительства	–
4	Номер кадастрового квартала (кадастровых кварталов), в пределах которого (которых) расположено здание, сооружение, объект незавершенного строительства	90:12:090601
5	Адрес здания, сооружения, объекта незавершенного строительства	Крым Респ, Симферопольский р-н, Мирное с, Фруктовая (СПК Дзержинец снт) ул, 512 д
	Местоположение здания, сооружения, объекта незавершенного строительства	–
	Дополнительные сведения о местоположении	–
6	Иные сведения	–

Описание местоположения здания, сооружения, объекта незавершенного строительства на земельном участке

1. Сведения о характерных точках контура

вид объекта недвижимости (здание, сооружение, объект незавершенного строительства)

Здание

кадастровый номер (обозначение) 90:12:090601:1284

Зона №

Номер контура	Номера характерных точек контура	Существующие			Уточненные			Метод определения координат	Средняя квадратическая погрешность определения координат характерной точки (Mt), м	Формулы, примененные для расчета средней квадратической погрешности определения координат характерной точки (Mt), м
		Координаты, м		R, м	Координаты, м		R, м			
		X	Y		X	Y				
1	2	3	4	5	6	7	8	9	10	11
90:12:090601:1284(1)	–	4974260.80	5184981.15	–	–	–	–	–	0.10	–
90:12:090601:1284(1)	–	4974260.89	5184978.81	–	–	–	–	–	0.10	–
90:12:090601:1284(1)	–	4974259.19	5184978.72	–	–	–	–	–	0.10	–
90:12:090601:1284(1)	–	4974259.55	5184972.01	–	–	–	–	–	0.10	–
90:12:090601:1284(1)	–	4974269.24	5184972.53	–	–	–	–	–	0.10	–
90:12:090601:1284(1)	–	4974268.88	5184979.24	–	–	–	–	–	0.10	–
90:12:090601:1284	–	4974266.97	5184979.13	–	–	–	–	–	0.10	–

4(1)										
90:12: 09060 1:128 4(1)	–	49742 66.84	51849 81.43	–	–	–	–	–	0.10	–
90:12: 09060 1:128 4(1)	–	49742 60.80	51849 81.15	–	–	–	–	–	0.10	–

2. Характеристики здания, сооружения, объекта незавершенного строительства с кадастровым номером (обозначением) 90:12:090601:1284

№ п/п	Наименование характеристики	Значение характеристики
1	2	3
1	Вид объекта недвижимости	Здание
2	Ранее присвоенный государственный учетный номер здания, сооружения, объекта незавершенного строительства (кадастровый, инвентарный или условный номер)	–
3	Кадастровый номер земельного участка (земельных участков), в границах которого (которых) расположено здание, сооружение, объект незавершенного строительства	–
4	Номер кадастрового квартала (кадастровых кварталов), в пределах которого (которых) расположено здание, сооружение, объект незавершенного строительства	90:12:090601
5	Адрес здания, сооружения, объекта незавершенного строительства	Крым Респ, Симферопольский р-н, Держинец снт, Светлая ул, 20 д
	Местоположение здания, сооружения, объекта незавершенного строительства	–
	Дополнительные сведения о местоположении	–
6	Иные сведения	–

Описание местоположения здания, сооружения, объекта незавершенного строительства на земельном участке

**1. Сведения о характерных точках контура
вид объекта недвижимости (здание, сооружение, объект незавершенного строительства)**

Здание

кадастровый номер (обозначение) 90:12:090601:1285

Зона № –

Номер контура	Номера характерных точек контура	Существующие			Уточненные			Метод определения координат	Средняя квадратическая погрешность определения координат характерной точки (Mt), м	Формулы, примененные для расчета средней квадратической погрешности определения координат характерной точки (Mt), м
		Координаты, м		R, м	Координаты, м		R, м			
		X	Y		X	Y				
1	2	3	4	5	6	7	8	9	10	11
90:12:090601:1285(1)	–	49741 47.01	51856 81.74	–	–	–	–	–	0.10	–
90:12:090601:1285(1)	–	49741 47.70	51856 90.92	–	–	–	–	–	0.10	–
90:12:090601:1285(1)	–	49741 43.70	51856 91.22	–	–	–	–	–	0.10	–
90:12:090601:1285(1)	–	49741 43.02	51856 82.04	–	–	–	–	–	0.10	–
90:12:090601:1285(1)	–	49741 47.01	51856 81.74	–	–	–	–	–	0.10	–

2. Характеристики здания, сооружения, объекта незавершенного строительства с кадастровым номером (обозначением) 90:12:090601:1285

№ п/п	Наименование характеристики	Значение характеристики
1	2	3
1	Вид объекта недвижимости	Здание
2	Ранее присвоенный	–

	государственный учетный номер здания, сооружения, объекта незавершенного строительства (кадастровый, инвентарный или условный номер)	
3	Кадастровый номер земельного участка (земельных участков), в границах которого (которых) расположено здание, сооружение, объект незавершенного строительства	—
4	Номер кадастрового квартала (кадастровых кварталов), в пределах которого (которых) расположено здание, сооружение, объект незавершенного строительства	90:12:090601
5	Адрес здания, сооружения, объекта незавершенного строительства	Крым Респ, Симферопольский р-н, Держинец снт, Таврическая ул, 28 д, 2 строение
	Местоположение здания, сооружения, объекта незавершенного строительства	—
	Дополнительные сведения о местоположении	—
6	Иные сведения	—

Описание местоположения здания, сооружения, объекта незавершенного строительства на земельном участке

**1. Сведения о характерных точках контура
вид объекта недвижимости (здание, сооружение, объект незавершенного строительства)**

Здание

кадастровый номер (обозначение) 90:12:090601:1286

Зона № –

Номер контура	Номера характерных точек контура	Существующие			Уточненные			Метод определения координат	Средняя квадратическая погрешность определения координат характерной точки (Mt), м	Формулы, примененные для расчета средней квадратической погрешности определения координат характерной точки (Mt), м
		Координаты, м		R, м	Координаты, м		R, м			
		X	Y		X	Y				
1	2	3	4	5	6	7	8	9	10	11
90:12:090601:1286(1)	–	49741 32.02	51856 93.64	–	–	–	–	–	0.10	–
90:12:090601:1286(1)	–	49741 32.57	51857 00.24	–	–	–	–	–	0.10	–
90:12:090601:1286(1)	–	49741 28.37	51857 00.60	–	–	–	–	–	0.10	–
90:12:090601:1286(1)	–	49741 27.82	51856 94.00	–	–	–	–	–	0.10	–
90:12:090601:1286(1)	–	49741 32.02	51856 93.64	–	–	–	–	–	0.10	–

2. Характеристики здания, сооружения, объекта незавершенного строительства с кадастровым номером (обозначением) 90:12:090601:1286

№ п/п	Наименование характеристики	Значение характеристики
1	2	3
1	Вид объекта недвижимости	Здание
2	Ранее присвоенный	–

	государственный учетный номер здания, сооружения, объекта незавершенного строительства (кадастровый, инвентарный или условный номер)	
3	Кадастровый номер земельного участка (земельных участков), в границах которого (которых) расположено здание, сооружение, объект незавершенного строительства	—
4	Номер кадастрового квартала (кадастровых кварталов), в пределах которого (которых) расположено здание, сооружение, объект незавершенного строительства	90:12:090601
5	Адрес здания, сооружения, объекта незавершенного строительства	Крым Респ, Симферопольский р-н, Держинец снт, Таврическая ул, 28 д, 1 стр
	Местоположение здания, сооружения, объекта незавершенного строительства	—
	Дополнительные сведения о местоположении	—
6	Иные сведения	—

Описание местоположения здания, сооружения, объекта незавершенного строительства на земельном участке

1. Сведения о характерных точках контура

вид объекта недвижимости (здание, сооружение, объект незавершенного строительства)

Здание

кадастровый номер (обозначение) 90:12:090601:1287

Зона №

Номер контура	Номера характерных точек контура	Существующие			Уточненные			Метод определения координат	Средняя квадратическая погрешность определения координат характерной точки (Mt), м	Формулы, примененные для расчета средней квадратической погрешности определения координат характерной точки (Mt), м
		Координаты, м		R, м	Координаты, м		R, м			
		X	Y		X	Y				
1	2	3	4	5	6	7	8	9	10	11
90:12:090601:1287(1)	–	49741 42.49	51856 83.69	–	–	–	–	–	0.10	–
90:12:090601:1287(1)	–	49741 43.22	51856 93.06	–	–	–	–	–	0.10	–
90:12:090601:1287(1)	–	49741 37.14	51856 93.53	–	–	–	–	–	0.10	–
90:12:090601:1287(1)	–	49741 36.98	51856 91.54	–	–	–	–	–	0.10	–
90:12:090601:1287(1)	–	49741 33.94	51856 91.78	–	–	–	–	–	0.10	–
90:12:090601:1287(1)	–	49741 33.36	51856 84.40	–	–	–	–	–	0.10	–
90:12:090601:1287(1)	–	49741 42.49	51856 83.69	–	–	–	–	–	0.10	–

7(1)									
2. Характеристики здания, сооружения, объекта незавершенного строительства с кадастровым номером (обозначением) <u>90:12:090601:1287</u>									
№ п/п	Наименование характеристики				Значение характеристики				
1	2				3				
1	Вид объекта недвижимости				Здание				
2	Ранее присвоенный государственный учетный номер здания, сооружения, объекта незавершенного строительства (кадастровый, инвентарный или условный номер)				—				
3	Кадастровый номер земельного участка (земельных участков), в границах которого (которых) расположено здание, сооружение, объект незавершенного строительства				—				
4	Номер кадастрового квартала (кадастровых кварталов), в пределах которого (которых) расположено здание, сооружение, объект незавершенного строительства				90:12:090601				
5	Адрес здания, сооружения, объекта незавершенного строительства				Крым Респ, Симферопольский м р-н, Мирное с, Таврическая ул, 28 д				
	Местоположение здания, сооружения, объекта незавершенного строительства				—				
	Дополнительные сведения о местоположении				—				
6	Иные сведения				—				

Описание местоположения здания, сооружения, объекта незавершенного строительства на земельном участке

1. Сведения о характерных точках контура

вид объекта недвижимости (здание, сооружение, объект незавершенного строительства)

Здание

кадастровый номер (обозначение) 90:12:090601:1291

Зона №

Номер контура	Номера характерных точек контура	Существующие			Уточненные			Метод определения координат	Средняя квадратическая погрешность определения координат характерной точки (Mt), м	Формулы, примененные для расчета средней квадратической погрешности определения координат характерной точки (Mt), м
		Координаты, м		R, м	Координаты, м		R, м			
		X	Y		X	Y				
1	2	3	4	5	6	7	8	9	10	11
90:12:090601:1291(1)	–	49744 39.22	51855 29.62	–	–	–	–	–	0.10	–
90:12:090601:1291(1)	–	49744 39.76	51855 37.80	–	–	–	–	–	0.10	–
90:12:090601:1291(1)	–	49744 35.52	51855 38.07	–	–	–	–	–	0.10	–
90:12:090601:1291(1)	–	49744 35.51	51855 37.83	–	–	–	–	–	0.10	–
90:12:090601:1291(1)	–	49744 29.49	51855 38.22	–	–	–	–	–	0.10	–
90:12:090601:1291(1)	–	49744 29.20	51855 33.72	–	–	–	–	–	0.10	–
90:12:090601:1291(1)	–	49744 30.32	51855 33.65	–	–	–	–	–	0.10	–

1(1)										
90:12: 09060 1:129 1(1)	–	49744 30.11	51855 30.47	–	–	–	–	–	0.10	–
90:12: 09060 1:129 1(1)	–	49744 35.00	51855 30.15	–	–	–	–	–	0.10	–
90:12: 09060 1:129 1(1)	–	49744 34.99	51855 29.90	–	–	–	–	–	0.10	–
90:12: 09060 1:129 1(1)	–	49744 39.22	51855 29.62	–	–	–	–	–	0.10	–

2. Характеристики здания, сооружения, объекта незавершенного строительства с кадастровым номером (обозначением) 90:12:090601:1291

№ п/п	Наименование характеристики	Значение характеристики
1	2	3
1	Вид объекта недвижимости	Здание
2	Ранее присвоенный государственный учетный номер здания, сооружения, объекта незавершенного строительства (кадастровый, инвентарный или условный номер)	–
3	Кадастровый номер земельного участка (земельных участков), в границах которого (которых) расположено здание, сооружение, объект незавершенного строительства	–
4	Номер кадастрового квартала (кадастровых кварталов), в пределах которого (которых) расположено здание, сооружение, объект незавершенного строительства	90:12:090601
5	Адрес здания, сооружения, объекта незавершенного строительства	Крым Респ, Симферопольский р-н, Мирное с, Дзержинец снт, 157 д
	Местоположение здания, сооружения, объекта незавершенного строительства	–
	Дополнительные сведения о местоположении	садовое товарищество СПК Дзержинец
6	Иные сведения	–

Описание местоположения здания, сооружения, объекта незавершенного строительства на земельном участке

**1. Сведения о характерных точках контура
вид объекта недвижимости (здание, сооружение, объект незавершенного строительства)**

Здание

кадастровый номер (обозначение) 90:12:090601:1293

Зона №

Номер контура	Номера характерных точек контура	Существующие			Уточненные			Метод определения координат	Средняя квадратическая погрешность определения координат характерной точки (Mt), м	Формулы, примененные для расчета средней квадратической погрешности определения координат характерной точки (Mt), м
		Координаты, м		R, м	Координаты, м		R, м			
		X	Y		X	Y				
1	2	3	4	5	6	7	8	9	10	11
90:12:090601:1293(1)	–	49740 50.98	51857 44.28	–	–	–	–	–	0.00	–
90:12:090601:1293(1)	–	49740 51.69	51857 55.26	–	–	–	–	–	0.00	–
90:12:090601:1293(1)	–	49740 47.80	51857 55.51	–	–	–	–	–	0.00	–
90:12:090601:1293(1)	–	49740 47.55	51857 51.62	–	–	–	–	–	0.00	–
90:12:090601:1293(1)	–	49740 42.56	51857 51.94	–	–	–	–	–	0.00	–
90:12:090601:1293(1)	–	49740 42.69	51857 53.99	–	–	–	–	–	0.00	–
90:12:090601:1293(1)	–	49740 37.00	51857 54.35	–	–	–	–	–	0.00	–

3(1)										
90:12: 09060 1:129 3(1)	–	49740 36.63	51857 48.62	–	–	–	–	–	0.00	–
90:12: 09060 1:129 3(1)	–	49740 39.02	51857 48.46	–	–	–	–	–	0.00	–
90:12: 09060 1:129 3(1)	–	49740 38.78	51857 44.67	–	–	–	–	–	0.00	–
90:12: 09060 1:129 3(1)	–	49740 47.11	51857 44.13	–	–	–	–	–	0.00	–
90:12: 09060 1:129 3(1)	–	49740 47.14	51857 44.53	–	–	–	–	–	0.00	–
90:12: 09060 1:129 3(1)	–	49740 50.98	51857 44.28	–	–	–	–	–	0.00	–

2. Характеристики здания, сооружения, объекта незавершенного строительства с кадастровым номером (обозначением) 90:12:090601:1293

№ п/п	Наименование характеристики	Значение характеристики
1	2	3
1	Вид объекта недвижимости	Здание
2	Ранее присвоенный государственный учетный номер здания, сооружения, объекта незавершенного строительства (кадастровый, инвентарный или условный номер)	–
3	Кадастровый номер земельного участка (земельных участков), в границах которого (которых) расположено здание, сооружение, объект незавершенного строительства	–
4	Номер кадастрового квартала (кадастровых кварталов), в пределах которого (которых) расположено здание, сооружение, объект незавершенного строительства	90:12:090601
5	Адрес здания, сооружения, объекта незавершенного	Крым Респ, Симферопольский р-н, Мирное с, Владимирская (СПК Дзержинец снт) ул, 16 д

	строительства	
	Местоположение здания, сооружения, объекта незавершенного строительства	—
	Дополнительные сведения о местоположении	—
6	Иные сведения	—

Описание местоположения здания, сооружения, объекта незавершенного строительства на земельном участке

1. Сведения о характерных точках контура

вид объекта недвижимости (здание, сооружение, объект незавершенного строительства)

Здание

кадастровый номер (обозначение) 90:12:090601:1294

Зона № –

Номер контура	Номера характерных точек контура	Существующие			Уточненные			Метод определения координат	Средняя квадратическая погрешность определения координат характерной точки (Mt), м	Формулы, примененные для расчета средней квадратической погрешности определения координат характерной точки (Mt), м
		Координаты, м		R, м	Координаты, м		R, м			
		X	Y		X	Y				
1	2	3	4	5	6	7	8	9	10	11
90:12:090601:1294(1)	–	49744 42.60	51850 02.48	–	–	–	–	–	0.20	–
90:12:090601:1294(1)	–	49744 28.00	51850 01.94	–	–	–	–	–	0.20	–
90:12:090601:1294(1)	–	49744 28.47	51849 89.49	–	–	–	–	–	0.20	–
90:12:090601:1294(1)	–	49744 43.07	51849 90.04	–	–	–	–	–	0.20	–
90:12:090601:1294(1)	–	49744 42.60	51850 02.48	–	–	–	–	–	0.20	–

2. Характеристики здания, сооружения, объекта незавершенного строительства с кадастровым номером (обозначением) 90:12:090601:1294

№ п/п	Наименование характеристики	Значение характеристики
1	2	3
1	Вид объекта недвижимости	Здание
2	Ранее присвоенный	–

	государственный учетный номер здания, сооружения, объекта незавершенного строительства (кадастровый, инвентарный или условный номер)	
3	Кадастровый номер земельного участка (земельных участков), в границах которого (которых) расположено здание, сооружение, объект незавершенного строительства	—
4	Номер кадастрового квартала (кадастровых кварталов), в пределах которого (которых) расположено здание, сооружение, объект незавершенного строительства	90:12:090601
5	Адрес здания, сооружения, объекта незавершенного строительства	Крым Респ, Симферопольский р-н, Держинец снт, 189 д
	Местоположение здания, сооружения, объекта незавершенного строительства	—
	Дополнительные сведения о местоположении	—
6	Иные сведения	—

Описание местоположения здания, сооружения, объекта незавершенного строительства на земельном участке

**1. Сведения о характерных точках контура
вид объекта недвижимости (здание, сооружение, объект незавершенного строительства)**

Здание

кадастровый номер (обозначение) 90:12:090601:1295

Зона № –

Номер контура	Номера характерных точек контура	Существующие			Уточненные			Метод определения координат	Средняя квадратическая погрешность определения координат характерной точки (Mt), м	Формулы, примененные для расчета средней квадратической погрешности определения координат характерной точки (Mt), м
		Координаты, м		R, м	Координаты, м		R, м			
		X	Y		X	Y				
1	2	3	4	5	6	7	8	9	10	11
90:12:090601:1295(1)	–	49739 87.89	51857 32.25	–	–	–	–	–	0.10	–
90:12:090601:1295(1)	–	49739 88.81	51857 42.40	–	–	–	–	–	0.10	–
90:12:090601:1295(1)	–	49739 81.64	51857 43.05	–	–	–	–	–	0.10	–
90:12:090601:1295(1)	–	49739 80.72	51857 32.90	–	–	–	–	–	0.10	–
90:12:090601:1295(1)	–	49739 87.89	51857 32.25	–	–	–	–	–	0.10	–

2. Характеристики здания, сооружения, объекта незавершенного строительства с кадастровым номером (обозначением) 90:12:090601:1295

№ п/п	Наименование характеристики	Значение характеристики
1	2	3
1	Вид объекта недвижимости	Здание
2	Ранее присвоенный	–

	государственный учетный номер здания, сооружения, объекта незавершенного строительства (кадастровый, инвентарный или условный номер)	
3	Кадастровый номер земельного участка (земельных участков), в границах которого (которых) расположено здание, сооружение, объект незавершенного строительства	—
4	Номер кадастрового квартала (кадастровых кварталов), в пределах которого (которых) расположено здание, сооружение, объект незавершенного строительства	90:12:090601
5	Адрес здания, сооружения, объекта незавершенного строительства	Крым Респ, Симферопольский р-н, Держинец снт, 330 д
	Местоположение здания, сооружения, объекта незавершенного строительства	—
	Дополнительные сведения о местоположении	—
6	Иные сведения	—

Описание местоположения здания, сооружения, объекта незавершенного строительства на земельном участке

1. Сведения о характерных точках контура

вид объекта недвижимости (здание, сооружение, объект незавершенного строительства)

Здание

кадастровый номер (обозначение) 90:12:090601:1298

Зона №

Номер контура	Номера характерных точек контура	Существующие			Уточненные			Метод определения координат	Средняя квадратическая погрешность определения координат характерной точки (Mt), м	Формулы, примененные для расчета средней квадратической погрешности определения координат характерной точки (Mt), м
		Координаты, м		R, м	Координаты, м		R, м			
		X	Y		X	Y				
1	2	3	4	5	6	7	8	9	10	11
90:12:090601:1298(1)	–	49739 67.64	51855 16.90	–	–	–	–	–	0.10	–
90:12:090601:1298(1)	–	49739 65.40	51855 17.10	–	–	–	–	–	0.10	–
90:12:090601:1298(1)	–	49739 64.91	51855 11.62	–	–	–	–	–	0.10	–
90:12:090601:1298(1)	–	49739 67.15	51855 11.42	–	–	–	–	–	0.10	–
90:12:090601:1298(1)	–	49739 67.04	51855 10.12	–	–	–	–	–	0.10	–
90:12:090601:1298(1)	–	49739 71.27	51855 09.75	–	–	–	–	–	0.10	–
90:12:090601:1298(1)	–	49739 71.88	51855 16.52	–	–	–	–	–	0.10	–

8(1)										
90:12:090601:1298(1)	–	4973967.64	5185516.90	–	–	–	–	–	0.10	–

2. Характеристики здания, сооружения, объекта незавершенного строительства с кадастровым номером (обозначением) 90:12:090601:1298

№ п/п	Наименование характеристики	Значение характеристики
1	2	3
1	Вид объекта недвижимости	Здание
2	Ранее присвоенный государственный учетный номер здания, сооружения, объекта незавершенного строительства (кадастровый, инвентарный или условный номер)	–
3	Кадастровый номер земельного участка (земельных участков), в границах которого (которых) расположено здание, сооружение, объект незавершенного строительства	–
4	Номер кадастрового квартала (кадастровых кварталов), в пределах которого (которых) расположено здание, сооружение, объект незавершенного строительства	90:12:090601
5	Адрес здания, сооружения, объекта незавершенного строительства	Крым Респ, Симферопольский м р-н, Мирное с, Клубничная ул, 1 зд
	Местоположение здания, сооружения, объекта незавершенного строительства	–
	Дополнительные сведения о местоположении	–
6	Иные сведения	–

Описание местоположения здания, сооружения, объекта незавершенного строительства на земельном участке

**1. Сведения о характерных точках контура
вид объекта недвижимости (здание, сооружение, объект незавершенного строительства)**

Здание

кадастровый номер (обозначение) 90:12:090601:1299

Зона №

Номер контура	Номера характерных точек контура	Существующие			Уточненные			Метод определения координат	Средняя квадратическая погрешность определения координат характерной точки (Mt), м	Формулы, примененные для расчета средней квадратической погрешности определения координат характерной точки (Mt), м
		Координаты, м		R, м	Координаты, м		R, м			
		X	Y		X	Y				
1	2	3	4	5	6	7	8	9	10	11
90:12:090601:1299(1)	–	4974060.68	5185927.89	–	–	–	–	–	0.10	–
90:12:090601:1299(1)	–	4974051.14	5185928.44	–	–	–	–	–	0.10	–
90:12:090601:1299(1)	–	4974050.59	5185918.85	–	–	–	–	–	0.10	–
90:12:090601:1299(1)	–	4974060.12	5185918.30	–	–	–	–	–	0.10	–
90:12:090601:1299(1)	–	4974060.68	5185927.89	–	–	–	–	–	0.10	–

2. Характеристики здания, сооружения, объекта незавершенного строительства с кадастровым номером (обозначением) 90:12:090601:1299

№ п/п	Наименование характеристики	Значение характеристики
1	2	3
1	Вид объекта недвижимости	Здание
2	Ранее присвоенный	–

	государственный учетный номер здания, сооружения, объекта незавершенного строительства (кадастровый, инвентарный или условный номер)	
3	Кадастровый номер земельного участка (земельных участков), в границах которого (которых) расположено здание, сооружение, объект незавершенного строительства	—
4	Номер кадастрового квартала (кадастровых кварталов), в пределах которого (которых) расположено здание, сооружение, объект незавершенного строительства	90:12:090601
5	Адрес здания, сооружения, объекта незавершенного строительства	Крым Респ, Симферопольский р-н, Держинец снт, Ягодная ул, 2 д
	Местоположение здания, сооружения, объекта незавершенного строительства	—
	Дополнительные сведения о местоположении	—
6	Иные сведения	—

Описание местоположения здания, сооружения, объекта незавершенного строительства на земельном участке

**1. Сведения о характерных точках контура
вид объекта недвижимости (здание, сооружение, объект незавершенного строительства)**

Здание

кадастровый номер (обозначение) 90:12:090601:1302

Зона № –

Номер контура	Номера характерных точек контура	Существующие			Уточненные			Метод определения координат	Средняя квадратическая погрешность определения координат характерной точки (Mt), м	Формулы, примененные для расчета средней квадратической погрешности определения координат характерной точки (Mt), м
		Координаты, м		R, м	Координаты, м		R, м			
		X	Y		X	Y				
1	2	3	4	5	6	7	8	9	10	11
90:12:090601:1302(1)	–	49741 41.29	51856 34.15	–	–	–	–	–	0.10	–
90:12:090601:1302(1)	–	49741 32.06	51856 34.48	–	–	–	–	–	0.10	–
90:12:090601:1302(1)	–	49741 31.80	51856 27.23	–	–	–	–	–	0.10	–
90:12:090601:1302(1)	–	49741 41.03	51856 26.91	–	–	–	–	–	0.10	–
90:12:090601:1302(1)	–	49741 41.29	51856 34.15	–	–	–	–	–	0.10	–

2. Характеристики здания, сооружения, объекта незавершенного строительства с кадастровым номером (обозначением) 90:12:090601:1302

№ п/п	Наименование характеристики	Значение характеристики
1	2	3
1	Вид объекта недвижимости	Здание
2	Ранее присвоенный	–

	государственный учетный номер здания, сооружения, объекта незавершенного строительства (кадастровый, инвентарный или условный номер)	
3	Кадастровый номер земельного участка (земельных участков), в границах которого (которых) расположено здание, сооружение, объект незавершенного строительства	—
4	Номер кадастрового квартала (кадастровых кварталов), в пределах которого (которых) расположено здание, сооружение, объект незавершенного строительства	90:12:090601
5	Адрес здания, сооружения, объекта незавершенного строительства	Крым Респ, Симферопольский р-н, Держинец снт, Михайловская ул, 242 д
	Местоположение здания, сооружения, объекта незавершенного строительства	—
	Дополнительные сведения о местоположении	—
6	Иные сведения	—

Описание местоположения здания, сооружения, объекта незавершенного строительства на земельном участке

1. Сведения о характерных точках контура

вид объекта недвижимости (здание, сооружение, объект незавершенного строительства)

Здание

кадастровый номер (обозначение) 90:12:090601:1303

Зона №

Номер контура	Номера характерных точек контура	Существующие			Уточненные			Метод определения координат	Средняя квадратическая погрешность определения координат характерной точки (Mt), м	Формулы, примененные для расчета средней квадратической погрешности определения координат характерной точки (Mt), м
		Координаты, м		R, м	Координаты, м		R, м			
		X	Y		X	Y				
1	2	3	4	5	6	7	8	9	10	11
90:12:090601:1303(1)	–	49743 29.45	51849 10.52	–	–	–	–	–	0.10	–
90:12:090601:1303(1)	–	49743 28.96	51849 21.04	–	–	–	–	–	0.10	–
90:12:090601:1303(1)	–	49743 16.42	51849 20.46	–	–	–	–	–	0.10	–
90:12:090601:1303(1)	–	49743 16.68	51849 14.93	–	–	–	–	–	0.10	–
90:12:090601:1303(1)	–	49743 18.67	51849 15.02	–	–	–	–	–	0.10	–
90:12:090601:1303(1)	–	49743 18.90	51849 10.03	–	–	–	–	–	0.10	–
90:12:090601:1303(1)	–	49743 29.45	51849 10.52	–	–	–	–	–	0.10	–

3(1)									
2. Характеристики здания, сооружения, объекта незавершенного строительства с кадастровым номером (обозначением) <u>90:12:090601:1303</u>									
№ п/п	Наименование характеристики				Значение характеристики				
1	2				3				
1	Вид объекта недвижимости				Здание				
2	Ранее присвоенный государственный учетный номер здания, сооружения, объекта незавершенного строительства (кадастровый, инвентарный или условный номер)				—				
3	Кадастровый номер земельного участка (земельных участков), в границах которого (которых) расположено здание, сооружение, объект незавершенного строительства				—				
4	Номер кадастрового квартала (кадастровых кварталов), в пределах которого (которых) расположено здание, сооружение, объект незавершенного строительства				90:12:090601				
5	Адрес здания, сооружения, объекта незавершенного строительства				Крым Респ, Симферопольский р-н, Держинец снт, Рыбачья ул, 33 д				
	Местоположение здания, сооружения, объекта незавершенного строительства				—				
	Дополнительные сведения о местоположении				—				
6	Иные сведения				—				

Описание местоположения здания, сооружения, объекта незавершенного строительства на земельном участке

**1. Сведения о характерных точках контура
вид объекта недвижимости (здание, сооружение, объект незавершенного строительства)**

Здание

кадастровый номер (обозначение) 90:12:090601:1306

Зона №

Номер контура	Номера характерных точек контура	Существующие			Уточненные			Метод определения координат	Средняя квадратическая погрешность определения координат характерной точки (Mt), м	Формулы, примененные для расчета средней квадратической погрешности определения координат характерной точки (Mt), м
		Координаты, м		R, м	Координаты, м		R, м			
		X	Y		X	Y				
1	2	3	4	5	6	7	8	9	10	11
90:12:090601:1306(1)	–	4974209.99	5185733.89	–	–	–	–	–	0.20	–
90:12:090601:1306(1)	–	4974210.61	5185745.73	–	–	–	–	–	0.20	–
90:12:090601:1306(1)	–	4974207.84	5185745.87	–	–	–	–	–	0.20	–
90:12:090601:1306(1)	–	4974207.64	5185742.18	–	–	–	–	–	0.20	–
90:12:090601:1306(1)	–	4974204.42	5185742.35	–	–	–	–	–	0.20	–
90:12:090601:1306(1)	–	4974203.99	5185734.21	–	–	–	–	–	0.20	–
90:12:090601:1306(1)	–	4974209.99	5185733.89	–	–	–	–	–	0.20	–

б(1)									
2. Характеристики здания, сооружения, объекта незавершенного строительства с кадастровым номером (обозначением) <u>90:12:090601:1306</u>									
№ п/п	Наименование характеристики				Значение характеристики				
1	2				3				
1	Вид объекта недвижимости				Здание				
2	Ранее присвоенный государственный учетный номер здания, сооружения, объекта незавершенного строительства (кадастровый, инвентарный или условный номер)				—				
3	Кадастровый номер земельного участка (земельных участков), в границах которого (которых) расположено здание, сооружение, объект незавершенного строительства				—				
4	Номер кадастрового квартала (кадастровых кварталов), в пределах которого (которых) расположено здание, сооружение, объект незавершенного строительства				90:12:090601				
5	Адрес здания, сооружения, объекта незавершенного строительства				Крым Респ, Симферопольский р-н, Держинец снт, 346 д				
	Местоположение здания, сооружения, объекта незавершенного строительства				—				
	Дополнительные сведения о местоположении				—				
6	Иные сведения				—				

Описание местоположения здания, сооружения, объекта незавершенного строительства на земельном участке

**1. Сведения о характерных точках контура
вид объекта недвижимости (здание, сооружение, объект незавершенного строительства)**

Здание

кадастровый номер (обозначение) 90:12:090601:1307

Зона № –

Номер контура	Номера характерных точек контура	Существующие			Уточненные			Метод определения координат	Средняя квадратическая погрешность определения координат характерной точки (Mt), м	Формулы, примененные для расчета средней квадратической погрешности определения координат характерной точки (Mt), м
		Координаты, м		R, м	Координаты, м		R, м			
		X	Y		X	Y				
1	2	3	4	5	6	7	8	9	10	11
90:12:090601:1307(1)	–	49740 77.77	51858 62.17	–	–	–	–	–	0.20	–
90:12:090601:1307(1)	–	49740 78.66	51858 75.01	–	–	–	–	–	0.20	–
90:12:090601:1307(1)	–	49740 71.55	51858 75.51	–	–	–	–	–	0.20	–
90:12:090601:1307(1)	–	49740 70.66	51858 62.67	–	–	–	–	–	0.20	–
90:12:090601:1307(1)	–	49740 77.77	51858 62.17	–	–	–	–	–	0.20	–

2. Характеристики здания, сооружения, объекта незавершенного строительства с кадастровым номером (обозначением) 90:12:090601:1307

№ п/п	Наименование характеристики	Значение характеристики
1	2	3
1	Вид объекта недвижимости	Здание
2	Ранее присвоенный	–

	государственный учетный номер здания, сооружения, объекта незавершенного строительства (кадастровый, инвентарный или условный номер)	
3	Кадастровый номер земельного участка (земельных участков), в границах которого (которых) расположено здание, сооружение, объект незавершенного строительства	—
4	Номер кадастрового квартала (кадастровых кварталов), в пределах которого (которых) расположено здание, сооружение, объект незавершенного строительства	90:12:090601
5	Адрес здания, сооружения, объекта незавершенного строительства	Крым Респ, Симферопольский р-н, Держинец снт, 432 д
	Местоположение здания, сооружения, объекта незавершенного строительства	—
	Дополнительные сведения о местоположении	—
6	Иные сведения	—

Описание местоположения здания, сооружения, объекта незавершенного строительства на земельном участке

1. Сведения о характерных точках контура

вид объекта недвижимости (здание, сооружение, объект незавершенного строительства)

Здание

кадастровый номер (обозначение) 90:12:090601:1308

Зона №

Номер контура	Номера характерных точек контура	Существующие			Уточненные			Метод определения координат	Средняя квадратическая погрешность определения координат характерной точки (Mt), м	Формулы, примененные для расчета средней квадратической погрешности определения координат характерной точки (Mt), м
		Координаты, м		R, м	Координаты, м		R, м			
		X	Y		X	Y				
1	2	3	4	5	6	7	8	9	10	11
90:12:090601:1308(1)	–	4973999.21	5185590.89	–	–	–	–	–	0.10	–
90:12:090601:1308(1)	–	4973998.45	5185580.73	–	–	–	–	–	0.10	–
90:12:090601:1308(1)	–	4973998.37	5185579.71	–	–	–	–	–	0.10	–
90:12:090601:1308(1)	–	4973993.61	5185580.06	–	–	–	–	–	0.10	–
90:12:090601:1308(1)	–	4973993.69	5185581.07	–	–	–	–	–	0.10	–
90:12:090601:1308(1)	–	4973988.29	5185581.45	–	–	–	–	–	0.10	–
90:12:090601:1308(1)	–	4973989.17	5185591.70	–	–	–	–	–	0.10	–

8(1)										
90:12:090601:1308(1)	–	4973999.21	5185590.89	–	–	–	–	–	0.10	–

2. Характеристики здания, сооружения, объекта незавершенного строительства с кадастровым номером (обозначением) 90:12:090601:1308

№ п/п	Наименование характеристики	Значение характеристики
1	2	3
1	Вид объекта недвижимости	Здание
2	Ранее присвоенный государственный учетный номер здания, сооружения, объекта незавершенного строительства (кадастровый, инвентарный или условный номер)	–
3	Кадастровый номер земельного участка (земельных участков), в границах которого (которых) расположено здание, сооружение, объект незавершенного строительства	–
4	Номер кадастрового квартала (кадастровых кварталов), в пределах которого (которых) расположено здание, сооружение, объект незавершенного строительства	90:12:090601
5	Адрес здания, сооружения, объекта незавершенного строительства	Крым Респ, Симферопольский р-н, Мирное с, Никольская (СПК Дзержинец снт) ул, 8А д
	Местоположение здания, сооружения, объекта незавершенного строительства	–
	Дополнительные сведения о местоположении	–
6	Иные сведения	–

Описание местоположения здания, сооружения, объекта незавершенного строительства на земельном участке

**1. Сведения о характерных точках контура
вид объекта недвижимости (здание, сооружение, объект незавершенного строительства)**

Здание

кадастровый номер (обозначение) 90:12:090601:1311

Зона № –

Номер контура	Номера характерных точек контура	Существующие			Уточненные			Метод определения координат	Средняя квадратическая погрешность определения координат характерной точки (Mt), м	Формулы, примененные для расчета средней квадратической погрешности определения координат характерной точки (Mt), м
		Координаты, м		R, м	Координаты, м		R, м			
		X	Y		X	Y				
1	2	3	4	5	6	7	8	9	10	11
90:12:090601:1311(1)	–	4974105.62	5185676.32	–	–	–	–	–	0.10	–
90:12:090601:1311(1)	–	4974095.87	5185676.68	–	–	–	–	–	0.10	–
90:12:090601:1311(1)	–	4974095.53	5185667.44	–	–	–	–	–	0.10	–
90:12:090601:1311(1)	–	4974105.27	5185667.08	–	–	–	–	–	0.10	–
90:12:090601:1311(1)	–	4974105.62	5185676.32	–	–	–	–	–	0.10	–

2. Характеристики здания, сооружения, объекта незавершенного строительства с кадастровым номером (обозначением) 90:12:090601:1311

№ п/п	Наименование характеристики	Значение характеристики
1	2	3
1	Вид объекта недвижимости	Здание
2	Ранее присвоенный	–

	государственный учетный номер здания, сооружения, объекта незавершенного строительства (кадастровый, инвентарный или условный номер)	
3	Кадастровый номер земельного участка (земельных участков), в границах которого (которых) расположено здание, сооружение, объект незавершенного строительства	—
4	Номер кадастрового квартала (кадастровых кварталов), в пределах которого (которых) расположено здание, сооружение, объект незавершенного строительства	90:12:090601
5	Адрес здания, сооружения, объекта незавершенного строительства	Крым Респ, Симферопольский р-н, Держинец снт, 271 д
	Местоположение здания, сооружения, объекта незавершенного строительства	—
	Дополнительные сведения о местоположении	—
6	Иные сведения	—

Описание местоположения здания, сооружения, объекта незавершенного строительства на земельном участке

1. Сведения о характерных точках контура

вид объекта недвижимости (здание, сооружение, объект незавершенного строительства)

Здание

кадастровый номер (обозначение) 90:12:090601:1312

Зона № –

Номер контура	Номера характерных точек контура	Существующие			Уточненные			Метод определения координат	Средняя квадратическая погрешность определения координат характерной точки (Mt), м	Формулы, примененные для расчета средней квадратической погрешности определения координат характерной точки (Mt), м
		Координаты, м		R, м	Координаты, м		R, м			
		X	Y		X	Y				
1	2	3	4	5	6	7	8	9	10	11
90:12:090601:1312(1)	–	49740 64.63	51856 91.44	–	–	–	–	–	0.10	–
90:12:090601:1312(1)	–	49740 65.37	51856 96.46	–	–	–	–	–	0.10	–
90:12:090601:1312(1)	–	49740 56.29	51856 97.67	–	–	–	–	–	0.10	–
90:12:090601:1312(1)	–	49740 55.55	51856 92.65	–	–	–	–	–	0.10	–
90:12:090601:1312(1)	–	49740 64.63	51856 91.44	–	–	–	–	–	0.10	–

2. Характеристики здания, сооружения, объекта незавершенного строительства с кадастровым номером (обозначением) 90:12:090601:1312

№ п/п	Наименование характеристики	Значение характеристики
1	2	3
1	Вид объекта недвижимости	Здание
2	Ранее присвоенный	–

	государственный учетный номер здания, сооружения, объекта незавершенного строительства (кадастровый, инвентарный или условный номер)	
3	Кадастровый номер земельного участка (земельных участков), в границах которого (которых) расположено здание, сооружение, объект незавершенного строительства	—
4	Номер кадастрового квартала (кадастровых кварталов), в пределах которого (которых) расположено здание, сооружение, объект незавершенного строительства	90:12:090601
5	Адрес здания, сооружения, объекта незавершенного строительства	Крым Респ, Симферопольский р-н, Держинец снт, 300 д
	Местоположение здания, сооружения, объекта незавершенного строительства	—
	Дополнительные сведения о местоположении	—
6	Иные сведения	—

Описание местоположения здания, сооружения, объекта незавершенного строительства на земельном участке

**1. Сведения о характерных точках контура
вид объекта недвижимости (здание, сооружение, объект незавершенного строительства)**

Здание

кадастровый номер (обозначение) 90:12:090601:1313

Зона №

Номер контура	Номера характерных точек контура	Существующие			Уточненные			Метод определения координат	Средняя квадратическая погрешность определения координат характерной точки (Mt), м	Формулы, примененные для расчета средней квадратической погрешности определения координат характерной точки (Mt), м
		Координаты, м		R, м	Координаты, м		R, м			
		X	Y		X	Y				
1	2	3	4	5	6	7	8	9	10	11
90:12:090601:1313(1)	–	4974230.42	5185732.50	–	–	–	–	–	0.20	–
90:12:090601:1313(1)	–	4974230.83	5185740.50	–	–	–	–	–	0.20	–
90:12:090601:1313(1)	–	4974224.84	5185740.80	–	–	–	–	–	0.20	–
90:12:090601:1313(1)	–	4974224.82	5185740.57	–	–	–	–	–	0.20	–
90:12:090601:1313(1)	–	4974223.06	5185740.66	–	–	–	–	–	0.20	–
90:12:090601:1313(1)	–	4974223.01	5185739.63	–	–	–	–	–	0.20	–
90:12:090601:1313	–	4974224.77	5185739.54	–	–	–	–	–	0.20	–

3(1)										
90:12: 09060 1:131 3(1)	–	49742 24.43	51857 32.81	–	–	–	–	–	0.20	–
90:12: 09060 1:131 3(1)	–	49742 30.42	51857 32.50	–	–	–	–	–	0.20	–

2. Характеристики здания, сооружения, объекта незавершенного строительства с кадастровым номером (обозначением) 90:12:090601:1313

№ п/п	Наименование характеристики	Значение характеристики
1	2	3
1	Вид объекта недвижимости	Здание
2	Ранее присвоенный государственный учетный номер здания, сооружения, объекта незавершенного строительства (кадастровый, инвентарный или условный номер)	–
3	Кадастровый номер земельного участка (земельных участков), в границах которого (которых) расположено здание, сооружение, объект незавершенного строительства	–
4	Номер кадастрового квартала (кадастровых кварталов), в пределах которого (которых) расположено здание, сооружение, объект незавершенного строительства	90:12:090601
5	Адрес здания, сооружения, объекта незавершенного строительства	Крым Респ, Симферопольский р-н, Мирное с, СПК Дзержинец снт, 345 д
	Местоположение здания, сооружения, объекта незавершенного строительства	–
	Дополнительные сведения о местоположении	ул Владимирская
6	Иные сведения	–

Описание местоположения здания, сооружения, объекта незавершенного строительства на земельном участке

1. Сведения о характерных точках контура

вид объекта недвижимости (здание, сооружение, объект незавершенного строительства)

Здание

кадастровый номер (обозначение) 90:12:090601:1314

Зона №

Номер контура	Номера характерных точек контура	Существующие			Уточненные			Метод определения координат	Средняя квадратическая погрешность определения координат характерной точки (Mt), м	Формулы, примененные для расчета средней квадратической погрешности определения координат характерной точки (Mt), м
		Координаты, м		R, м	Координаты, м		R, м			
		X	Y		X	Y				
1	2	3	4	5	6	7	8	9	10	11
90:12:090601:1314(1)	–	49742 21.56	51859 09.21	–	–	–	–	–	0.10	–
90:12:090601:1314(1)	–	49742 15.73	51859 09.66	–	–	–	–	–	0.10	–
90:12:090601:1314(1)	–	49742 16.05	51859 13.82	–	–	–	–	–	0.10	–
90:12:090601:1314(1)	–	49742 13.81	51859 14.00	–	–	–	–	–	0.10	–
90:12:090601:1314(1)	–	49742 14.06	51859 17.32	–	–	–	–	–	0.10	–
90:12:090601:1314(1)	–	49742 22.14	51859 16.69	–	–	–	–	–	0.10	–
90:12:090601:1314	–	49742 21.56	51859 09.21	–	–	–	–	–	0.10	–

4(1)									
2. Характеристики здания, сооружения, объекта незавершенного строительства с кадастровым номером (обозначением) <u>90:12:090601:1314</u>									
№ п/п	Наименование характеристики				Значение характеристики				
1	2				3				
1	Вид объекта недвижимости				Здание				
2	Ранее присвоенный государственный учетный номер здания, сооружения, объекта незавершенного строительства (кадастровый, инвентарный или условный номер)				—				
3	Кадастровый номер земельного участка (земельных участков), в границах которого (которых) расположено здание, сооружение, объект незавершенного строительства				—				
4	Номер кадастрового квартала (кадастровых кварталов), в пределах которого (которых) расположено здание, сооружение, объект незавершенного строительства				90:12:090601				
5	Адрес здания, сооружения, объекта незавершенного строительства				Крым Респ, Симферопольский р-н, Держинец снт, Ягодная ул, 476 д				
	Местоположение здания, сооружения, объекта незавершенного строительства				—				
	Дополнительные сведения о местоположении				—				
6	Иные сведения				—				

Описание местоположения здания, сооружения, объекта незавершенного строительства на земельном участке

**1. Сведения о характерных точках контура
вид объекта недвижимости (здание, сооружение, объект незавершенного строительства)**

Здание

кадастровый номер (обозначение) 90:12:090601:1315

Зона № –

Номер контура	Номера характерных точек контура	Существующие			Уточненные			Метод определения координат	Средняя квадратическая погрешность определения координат характерной точки (Mt), м	Формулы, примененные для расчета средней квадратической погрешности определения координат характерной точки (Mt), м
		Координаты, м		R, м	Координаты, м		R, м			
		X	Y		X	Y				
1	2	3	4	5	6	7	8	9	10	11
90:12:090601:1315(1)	–	49739 58.52	51856 17.77	–	–	–	–	–	0.10	–
90:12:090601:1315(1)	–	49739 59.53	51856 28.06	–	–	–	–	–	0.10	–
90:12:090601:1315(1)	–	49739 50.06	51856 28.82	–	–	–	–	–	0.10	–
90:12:090601:1315(1)	–	49739 49.05	51856 18.53	–	–	–	–	–	0.10	–
90:12:090601:1315(1)	–	49739 58.52	51856 17.77	–	–	–	–	–	0.10	–

2. Характеристики здания, сооружения, объекта незавершенного строительства с кадастровым номером (обозначением) 90:12:090601:1315

№ п/п	Наименование характеристики	Значение характеристики
1	2	3
1	Вид объекта недвижимости	Здание
2	Ранее присвоенный	–

	государственный учетный номер здания, сооружения, объекта незавершенного строительства (кадастровый, инвентарный или условный номер)	
3	Кадастровый номер земельного участка (земельных участков), в границах которого (которых) расположено здание, сооружение, объект незавершенного строительства	–
4	Номер кадастрового квартала (кадастровых кварталов), в пределах которого (которых) расположено здание, сооружение, объект незавершенного строительства	90:12:090601
5	Адрес здания, сооружения, объекта незавершенного строительства	Крым Респ, Симферопольский р-н, Мирное с, СПК Дзержинец снт, 5 д
	Местоположение здания, сооружения, объекта незавершенного строительства	–
	Дополнительные сведения о местоположении	ул Михайловская
6	Иные сведения	–

Описание местоположения здания, сооружения, объекта незавершенного строительства на земельном участке

1. Сведения о характерных точках контура

вид объекта недвижимости (здание, сооружение, объект незавершенного строительства)

Здание

кадастровый номер (обозначение) 90:12:090601:1316

Зона №

Номер контура	Номера характерных точек контура	Существующие			Уточненные			Метод определения координат	Средняя квадратическая погрешность определения координат характерной точки (Mt), м	Формулы, примененные для расчета средней квадратической погрешности определения координат характерной точки (Mt), м
		Координаты, м		R, м	Координаты, м		R, м			
		X	Y		X	Y				
1	2	3	4	5	6	7	8	9	10	11
90:12:090601:1316(1)	–	49743 14.13	51857 90.79	–	–	–	–	–	0.10	–
90:12:090601:1316(1)	–	49743 14.99	51858 11.74	–	–	–	–	–	0.10	–
90:12:090601:1316(1)	–	49743 09.00	51858 11.93	–	–	–	–	–	0.10	–
90:12:090601:1316(1)	–	49743 08.94	51858 07.35	–	–	–	–	–	0.10	–
90:12:090601:1316(1)	–	49743 03.72	51858 07.51	–	–	–	–	–	0.10	–
90:12:090601:1316(1)	–	49743 03.43	51857 97.86	–	–	–	–	–	0.10	–
90:12:090601:1316(1)	–	49743 05.03	51857 97.79	–	–	–	–	–	0.10	–

6(1)										
90:12: 09060 1:131 6(1)	–	49743 04.89	51857 94.53	–	–	–	–	–	0.10	–
90:12: 09060 1:131 6(1)	–	49743 05.91	51857 93.81	–	–	–	–	–	0.10	–
90:12: 09060 1:131 6(1)	–	49743 07.92	51857 93.72	–	–	–	–	–	0.10	–
90:12: 09060 1:131 6(1)	–	49743 07.81	51857 91.05	–	–	–	–	–	0.10	–
90:12: 09060 1:131 6(1)	–	49743 14.13	51857 90.79	–	–	–	–	–	0.10	–

2. Характеристики здания, сооружения, объекта незавершенного строительства с кадастровым номером (обозначением) 90:12:090601:1316

№ п/п	Наименование характеристики	Значение характеристики
1	2	3
1	Вид объекта недвижимости	Здание
2	Ранее присвоенный государственный учетный номер здания, сооружения, объекта незавершенного строительства (кадастровый, инвентарный или условный номер)	–
3	Кадастровый номер земельного участка (земельных участков), в границах которого (которых) расположено здание, сооружение, объект незавершенного строительства	–
4	Номер кадастрового квартала (кадастровых кварталов), в пределах которого (которых) расположено здание, сооружение, объект незавершенного строительства	90:12:090601
5	Адрес здания, сооружения, объекта незавершенного строительства	Крым Респ, Симферопольский р-н, Мирное с, Центральная (СПК Держинец снт) ул, 32 д
	Местоположение здания, сооружения, объекта незавершенного строительства	–

	Дополнительные сведения о местоположении	—
6	Иные сведения	—

Описание местоположения здания, сооружения, объекта незавершенного строительства на земельном участке

**1. Сведения о характерных точках контура
вид объекта недвижимости (здание, сооружение, объект незавершенного строительства)**

Здание

кадастровый номер (обозначение) 90:12:090601:1317

Зона № –

Номер контура	Номера характерных точек контура	Существующие			Уточненные			Метод определения координат	Средняя квадратическая погрешность определения координат характерной точки (Mt), м	Формулы, примененные для расчета средней квадратической погрешности определения координат характерной точки (Mt), м
		Координаты, м		R, м	Координаты, м		R, м			
		X	Y		X	Y				
1	2	3	4	5	6	7	8	9	10	11
90:12:090601:1317(1)	–	49741 93.16	51857 81.87	–	–	–	–	–	0.10	–
90:12:090601:1317(1)	–	49741 82.97	51857 82.42	–	–	–	–	–	0.10	–
90:12:090601:1317(1)	–	49741 82.21	51857 72.76	–	–	–	–	–	0.10	–
90:12:090601:1317(1)	–	49741 92.38	51857 72.14	–	–	–	–	–	0.10	–
90:12:090601:1317(1)	–	49741 93.16	51857 81.87	–	–	–	–	–	0.10	–

2. Характеристики здания, сооружения, объекта незавершенного строительства с кадастровым номером (обозначением) 90:12:090601:1317

№ п/п	Наименование характеристики	Значение характеристики
1	2	3
1	Вид объекта недвижимости	Здание
2	Ранее присвоенный	–

	государственный учетный номер здания, сооружения, объекта незавершенного строительства (кадастровый, инвентарный или условный номер)	
3	Кадастровый номер земельного участка (земельных участков), в границах которого (которых) расположено здание, сооружение, объект незавершенного строительства	—
4	Номер кадастрового квартала (кадастровых кварталов), в пределах которого (которых) расположено здание, сооружение, объект незавершенного строительства	90:12:090601
5	Адрес здания, сооружения, объекта незавершенного строительства	Крым Респ, Симферопольский муниципальный район, Мирное с, Центральная (СПК Дзержинец снт) ул, 27 д
	Местоположение здания, сооружения, объекта незавершенного строительства	—
	Дополнительные сведения о местоположении	—
6	Иные сведения	—

Описание местоположения здания, сооружения, объекта незавершенного строительства на земельном участке

1. Сведения о характерных точках контура

вид объекта недвижимости (здание, сооружение, объект незавершенного строительства)

Здание

кадастровый номер (обозначение) 90:12:090601:1318

Зона №

Номер контура	Номера характерных точек контура	Существующие			Уточненные			Метод определения координат	Средняя квадратическая погрешность определения координат характерной точки (Mt), м	Формулы, примененные для расчета средней квадратической погрешности определения координат характерной точки (Mt), м
		Координаты, м		R, м	Координаты, м		R, м			
		X	Y		X	Y				
1	2	3	4	5	6	7	8	9	10	11
90:12:090601:1318(1)	–	4974207.85	5185387.32	–	–	–	–	–	0.10	–
90:12:090601:1318(1)	–	4974204.24	5185387.42	–	–	–	–	–	0.10	–
90:12:090601:1318(1)	–	4974193.89	5185387.71	–	–	–	–	–	0.10	–
90:12:090601:1318(1)	–	4974193.79	5185385.04	–	–	–	–	–	0.10	–
90:12:090601:1318(1)	–	4974192.44	5185385.10	–	–	–	–	–	0.10	–
90:12:090601:1318(1)	–	4974192.30	5185380.27	–	–	–	–	–	0.10	–
90:12:090601:1318	–	4974192.47	5185380.27	–	–	–	–	–	0.10	–

8(1)										
90:12: 09060 1:131 8(1)	–	49741 92.31	51853 75.71	–	–	–	–	–	0.10	–
90:12: 09060 1:131 8(1)	–	49741 93.45	51853 75.66	–	–	–	–	–	0.10	–
90:12: 09060 1:131 8(1)	–	49741 93.43	51853 75.12	–	–	–	–	–	0.10	–
90:12: 09060 1:131 8(1)	–	49742 03.78	51853 74.86	–	–	–	–	–	0.10	–
90:12: 09060 1:131 8(1)	–	49742 03.97	51853 79.92	–	–	–	–	–	0.10	–
90:12: 09060 1:131 8(1)	–	49742 07.58	51853 79.82	–	–	–	–	–	0.10	–
90:12: 09060 1:131 8(1)	–	49742 07.85	51853 87.32	–	–	–	–	–	0.10	–

2. Характеристики здания, сооружения, объекта незавершенного строительства с кадастровым номером (обозначением) 90:12:090601:1318

№ п/п	Наименование характеристики	Значение характеристики
1	2	3
1	Вид объекта недвижимости	Здание
2	Ранее присвоенный государственный учетный номер здания, сооружения, объекта незавершенного строительства (кадастровый, инвентарный или условный номер)	–
3	Кадастровый номер земельного участка (земельных участков), в границах которого (которых) расположено здание, сооружение, объект незавершенного строительства	–
4	Номер кадастрового квартала (кадастровых кварталов), в пределах которого (которых) расположено здание,	90:12:090601

	сооружение, объект незавершенного строительства	
5	Адрес здания, сооружения, объекта незавершенного строительства	—
	Местоположение здания, сооружения, объекта незавершенного строительства	Крым Респ, Симферопольский р-н, Держинец снт, 39 д
	Дополнительные сведения о местоположении	—
6	Иные сведения	—

Описание местоположения здания, сооружения, объекта незавершенного строительства на земельном участке

**1. Сведения о характерных точках контура
вид объекта недвижимости (здание, сооружение, объект незавершенного строительства)**

Здание

кадастровый номер (обозначение) 90:12:090601:1319

Зона № –

Номер контура	Номера характерных точек контура	Существующие			Уточненные			Метод определения координат	Средняя квадратическая погрешность определения координат характерной точки (Mt), м	Формулы, примененные для расчета средней квадратической погрешности определения координат характерной точки (Mt), м
		Координаты, м		R, м	Координаты, м		R, м			
		X	Y		X	Y				
1	2	3	4	5	6	7	8	9	10	11
90:12:090601:1319(1)	–	49740 74.92	51858 05.95	–	–	–	–	–	0.10	–
90:12:090601:1319(1)	–	49740 75.84	51858 18.41	–	–	–	–	–	0.10	–
90:12:090601:1319(1)	–	49740 64.60	51858 19.24	–	–	–	–	–	0.10	–
90:12:090601:1319(1)	–	49740 63.68	51858 06.77	–	–	–	–	–	0.10	–
90:12:090601:1319(1)	–	49740 74.92	51858 05.95	–	–	–	–	–	0.10	–

2. Характеристики здания, сооружения, объекта незавершенного строительства с кадастровым номером (обозначением) 90:12:090601:1319

№ п/п	Наименование характеристики	Значение характеристики
1	2	3
1	Вид объекта недвижимости	Здание
2	Ранее присвоенный	–

	государственный учетный номер здания, сооружения, объекта незавершенного строительства (кадастровый, инвентарный или условный номер)	
3	Кадастровый номер земельного участка (земельных участков), в границах которого (которых) расположено здание, сооружение, объект незавершенного строительства	—
4	Номер кадастрового квартала (кадастровых кварталов), в пределах которого (которых) расположено здание, сооружение, объект незавершенного строительства	90:12:090601
5	Адрес здания, сооружения, объекта незавершенного строительства	Крым Респ, Симферопольский р-н, Мирное село, Центральная ул, 12 д
	Местоположение здания, сооружения, объекта незавершенного строительства	—
	Дополнительные сведения о местоположении	—
6	Иные сведения	—

Описание местоположения здания, сооружения, объекта незавершенного строительства на земельном участке

**1. Сведения о характерных точках контура
вид объекта недвижимости (здание, сооружение, объект незавершенного строительства)**

Здание

кадастровый номер (обозначение) 90:12:090601:1320

Зона № –

Номер контура	Номера характерных точек контура	Существующие			Уточненные			Метод определения координат	Средняя квадратическая погрешность определения координат характерной точки (Mt), м	Формулы, примененные для расчета средней квадратической погрешности определения координат характерной точки (Mt), м
		Координаты, м		R, м	Координаты, м		R, м			
		X	Y		X	Y				
1	2	3	4	5	6	7	8	9	10	11
90:12:090601:1320(1)	–	49742 66.02	51854 18.44	–	–	–	–	–	0.10	–
90:12:090601:1320(1)	–	49742 66.44	51854 30.90	–	–	–	–	–	0.10	–
90:12:090601:1320(1)	–	49742 46.91	51854 31.56	–	–	–	–	–	0.10	–
90:12:090601:1320(1)	–	49742 46.49	51854 19.10	–	–	–	–	–	0.10	–
90:12:090601:1320(1)	–	49742 66.02	51854 18.44	–	–	–	–	–	0.10	–

2. Характеристики здания, сооружения, объекта незавершенного строительства с кадастровым номером (обозначением) 90:12:090601:1320

№ п/п	Наименование характеристики	Значение характеристики
1	2	3
1	Вид объекта недвижимости	Здание
2	Ранее присвоенный	–

	государственный учетный номер здания, сооружения, объекта незавершенного строительства (кадастровый, инвентарный или условный номер)	
3	Кадастровый номер земельного участка (земельных участков), в границах которого (которых) расположено здание, сооружение, объект незавершенного строительства	—
4	Номер кадастрового квартала (кадастровых кварталов), в пределах которого (которых) расположено здание, сооружение, объект незавершенного строительства	90:12:090601
5	Адрес здания, сооружения, объекта незавершенного строительства	Крым Респ, Симферопольский р-н, Держинец снт, Грушовая ул, 78 д
	Местоположение здания, сооружения, объекта незавершенного строительства	—
	Дополнительные сведения о местоположении	—
6	Иные сведения	—

Описание местоположения здания, сооружения, объекта незавершенного строительства на земельном участке

1. Сведения о характерных точках контура

вид объекта недвижимости (здание, сооружение, объект незавершенного строительства)

Здание

кадастровый номер (обозначение) 90:12:090601:1321

Зона №

Номер контура	Номера характерных точек контура	Существующие			Уточненные			Метод определения координат	Средняя квадратическая погрешность определения координат характерной точки (Mt), м	Формулы, примененные для расчета средней квадратической погрешности определения координат характерной точки (Mt), м
		Координаты, м		R, м	Координаты, м		R, м			
		X	Y		X	Y				
1	2	3	4	5	6	7	8	9	10	11
90:12:090601:1321(1)	–	4974180.66	5185740.53	–	–	–	–	–	0.10	–
90:12:090601:1321(1)	–	4974187.39	5185740.07	–	–	–	–	–	0.10	–
90:12:090601:1321(1)	–	4974188.39	5185754.65	–	–	–	–	–	0.10	–
90:12:090601:1321(1)	–	4974181.65	5185755.11	–	–	–	–	–	0.10	–
90:12:090601:1321(1)	–	4974181.13	5185747.47	–	–	–	–	–	0.10	–
90:12:090601:1321(1)	–	4974179.80	5185747.57	–	–	–	–	–	0.10	–
90:12:090601:1321	–	4974179.67	5185745.76	–	–	–	–	–	0.10	–

1(1)										
90:12: 09060 1:132 1(1)	–	49741 81.01	51857 45.67	–	–	–	–	–	0.10	–
90:12: 09060 1:132 1(1)	–	49741 80.66	51857 40.53	–	–	–	–	–	0.10	–

2. Характеристики здания, сооружения, объекта незавершенного строительства с кадастровым номером (обозначением) 90:12:090601:1321

№ п/п	Наименование характеристики	Значение характеристики
1	2	3
1	Вид объекта недвижимости	Здание
2	Ранее присвоенный государственный учетный номер здания, сооружения, объекта незавершенного строительства (кадастровый, инвентарный или условный номер)	–
3	Кадастровый номер земельного участка (земельных участков), в границах которого (которых) расположено здание, сооружение, объект незавершенного строительства	–
4	Номер кадастрового квартала (кадастровых кварталов), в пределах которого (которых) расположено здание, сооружение, объект незавершенного строительства	90:12:090601
5	Адрес здания, сооружения, объекта незавершенного строительства	Крым Респ, Симферопольский р-н, Дзержинец снт, Владимирская ул, 347 уч
	Местоположение здания, сооружения, объекта незавершенного строительства	–
	Дополнительные сведения о местоположении	–
6	Иные сведения	–

Описание местоположения здания, сооружения, объекта незавершенного строительства на земельном участке

**1. Сведения о характерных точках контура
вид объекта недвижимости (здание, сооружение, объект незавершенного строительства)**

Здание

кадастровый номер (обозначение) 90:12:090601:1322

Зона № –

Номер контура	Номера характерных точек контура	Существующие			Уточненные			Метод определения координат	Средняя квадратическая погрешность определения координат характерной точки (Mt), м	Формулы, примененные для расчета средней квадратической погрешности определения координат характерной точки (Mt), м
		Координаты, м		R, м	Координаты, м		R, м			
		X	Y		X	Y				
1	2	3	4	5	6	7	8	9	10	11
90:12:090601:1322(1)	–	49742 68.84	51854 33.49	–	–	–	–	–	0.10	–
90:12:090601:1322(1)	–	49742 69.10	51854 41.20	–	–	–	–	–	0.10	–
90:12:090601:1322(1)	–	49742 62.40	51854 41.42	–	–	–	–	–	0.10	–
90:12:090601:1322(1)	–	49742 62.14	51854 33.71	–	–	–	–	–	0.10	–
90:12:090601:1322(1)	–	49742 68.84	51854 33.49	–	–	–	–	–	0.10	–

2. Характеристики здания, сооружения, объекта незавершенного строительства с кадастровым номером (обозначением) 90:12:090601:1322

№ п/п	Наименование характеристики	Значение характеристики
1	2	3
1	Вид объекта недвижимости	Здание
2	Ранее присвоенный	–

	государственный учетный номер здания, сооружения, объекта незавершенного строительства (кадастровый, инвентарный или условный номер)	
3	Кадастровый номер земельного участка (земельных участков), в границах которого (которых) расположено здание, сооружение, объект незавершенного строительства	—
4	Номер кадастрового квартала (кадастровых кварталов), в пределах которого (которых) расположено здание, сооружение, объект незавершенного строительства	90:12:090601
5	Адрес здания, сооружения, объекта незавершенного строительства	Крым Респ, Симферопольский р-н, Грушовая ул, 78 д
	Местоположение здания, сооружения, объекта незавершенного строительства	—
	Дополнительные сведения о местоположении	—
6	Иные сведения	—

Описание местоположения здания, сооружения, объекта незавершенного строительства на земельном участке

**1. Сведения о характерных точках контура
вид объекта недвижимости (здание, сооружение, объект незавершенного строительства)**

Здание

кадастровый номер (обозначение) 90:12:090601:1323

Зона № –

Номер контура	Номера характерных точек контура	Существующие			Уточненные			Метод определения координат	Средняя квадратическая погрешность определения координат характерной точки (Mt), м	Формулы, примененные для расчета средней квадратической погрешности определения координат характерной точки (Mt), м
		Координаты, м		R, м	Координаты, м		R, м			
		X	Y		X	Y				
1	2	3	4	5	6	7	8	9	10	11
90:12:090601:1323(1)	–	49742 57.47	51854 32.91	–	–	–	–	–	0.10	–
90:12:090601:1323(1)	–	49742 57.73	51854 41.24	–	–	–	–	–	0.10	–
90:12:090601:1323(1)	–	49742 44.32	51854 41.65	–	–	–	–	–	0.10	–
90:12:090601:1323(1)	–	49742 44.06	51854 33.31	–	–	–	–	–	0.10	–
90:12:090601:1323(1)	–	49742 57.47	51854 32.91	–	–	–	–	–	0.10	–

2. Характеристики здания, сооружения, объекта незавершенного строительства с кадастровым номером (обозначением) 90:12:090601:1323

№ п/п	Наименование характеристики	Значение характеристики
1	2	3
1	Вид объекта недвижимости	Здание
2	Ранее присвоенный	–

	государственный учетный номер здания, сооружения, объекта незавершенного строительства (кадастровый, инвентарный или условный номер)	
3	Кадастровый номер земельного участка (земельных участков), в границах которого (которых) расположено здание, сооружение, объект незавершенного строительства	—
4	Номер кадастрового квартала (кадастровых кварталов), в пределах которого (которых) расположено здание, сооружение, объект незавершенного строительства	90:12:090601
5	Адрес здания, сооружения, объекта незавершенного строительства	Крым Респ, Симферопольский р-н, Грушовая ул, 78 д
	Местоположение здания, сооружения, объекта незавершенного строительства	—
	Дополнительные сведения о местоположении	—
6	Иные сведения	—

Описание местоположения здания, сооружения, объекта незавершенного строительства на земельном участке

1. Сведения о характерных точках контура

вид объекта недвижимости (здание, сооружение, объект незавершенного строительства)

Здание

кадастровый номер (обозначение) 90:12:090601:1324

Зона №

Номер контура	Номера характерных точек контура	Существующие			Уточненные			Метод определения координат	Средняя квадратическая погрешность определения координат характерной точки (Mt), м	Формулы, примененные для расчета средней квадратической погрешности определения координат характерной точки (Mt), м
		Координаты, м		R, м	Координаты, м		R, м			
		X	Y		X	Y				
1	2	3	4	5	6	7	8	9	10	11
90:12:090601:1324(1)	–	49743 59.49	51854 27.88	–	–	–	–	–	0.10	–
90:12:090601:1324(1)	–	49743 59.77	51854 31.45	–	–	–	–	–	0.10	–
90:12:090601:1324(1)	–	49743 65.99	51854 30.97	–	–	–	–	–	0.10	–
90:12:090601:1324(1)	–	49743 65.32	51854 22.34	–	–	–	–	–	0.10	–
90:12:090601:1324(1)	–	49743 56.83	51854 23.00	–	–	–	–	–	0.10	–
90:12:090601:1324(1)	–	49743 57.22	51854 28.05	–	–	–	–	–	0.10	–
90:12:090601:1324	–	49743 59.49	51854 27.88	–	–	–	–	–	0.10	–

4(1)									
2. Характеристики здания, сооружения, объекта незавершенного строительства с кадастровым номером (обозначением) <u>90:12:090601:1324</u>									
№ п/п	Наименование характеристики				Значение характеристики				
1	2				3				
1	Вид объекта недвижимости				Здание				
2	Ранее присвоенный государственный учетный номер здания, сооружения, объекта незавершенного строительства (кадастровый, инвентарный или условный номер)				—				
3	Кадастровый номер земельного участка (земельных участков), в границах которого (которых) расположено здание, сооружение, объект незавершенного строительства				—				
4	Номер кадастрового квартала (кадастровых кварталов), в пределах которого (которых) расположено здание, сооружение, объект незавершенного строительства				90:12:090601				
5	Адрес здания, сооружения, объекта незавершенного строительства				Крым Респ, Симферопольский р-н, Держинец снт, 73 д				
	Местоположение здания, сооружения, объекта незавершенного строительства				—				
	Дополнительные сведения о местоположении				—				
6	Иные сведения				—				

Описание местоположения здания, сооружения, объекта незавершенного строительства на земельном участке

**1. Сведения о характерных точках контура
вид объекта недвижимости (здание, сооружение, объект незавершенного строительства)**

Здание

кадастровый номер (обозначение) 90:12:090601:1325

Зона № –

Номер контура	Номера характерных точек контура	Существующие			Уточненные			Метод определения координат	Средняя квадратическая погрешность определения координат характерной точки (Mt), м	Формулы, примененные для расчета средней квадратической погрешности определения координат характерной точки (Mt), м
		Координаты, м		R, м	Координаты, м		R, м			
		X	Y		X	Y				
1	2	3	4	5	6	7	8	9	10	11
90:12:090601:1325(1)	–	49743 66.11	51856 34.85	–	–	–	–	–	0.10	–
90:12:090601:1325(1)	–	49743 75.19	51856 34.10	–	–	–	–	–	0.10	–
90:12:090601:1325(1)	–	49743 75.94	51856 43.15	–	–	–	–	–	0.10	–
90:12:090601:1325(1)	–	49743 66.86	51856 43.90	–	–	–	–	–	0.10	–
90:12:090601:1325(1)	–	49743 66.11	51856 34.85	–	–	–	–	–	0.10	–

2. Характеристики здания, сооружения, объекта незавершенного строительства с кадастровым номером (обозначением) 90:12:090601:1325

№ п/п	Наименование характеристики	Значение характеристики
1	2	3
1	Вид объекта недвижимости	Здание
2	Ранее присвоенный	–

	государственный учетный номер здания, сооружения, объекта незавершенного строительства (кадастровый, инвентарный или условный номер)	
3	Кадастровый номер земельного участка (земельных участков), в границах которого (которых) расположено здание, сооружение, объект незавершенного строительства	—
4	Номер кадастрового квартала (кадастровых кварталов), в пределах которого (которых) расположено здание, сооружение, объект незавершенного строительства	90:12:090601
5	Адрес здания, сооружения, объекта незавершенного строительства	Крым Респ, Симферопольский р-н, Держинец снт, Таврическая ул, 259 д
	Местоположение здания, сооружения, объекта незавершенного строительства	—
	Дополнительные сведения о местоположении	—
6	Иные сведения	—

Описание местоположения здания, сооружения, объекта незавершенного строительства на земельном участке

**1. Сведения о характерных точках контура
вид объекта недвижимости (здание, сооружение, объект незавершенного строительства)**

Здание

кадастровый номер (обозначение) 90:12:090601:1326

Зона № –

Номер контура	Номера характерных точек контура	Существующие			Уточненные			Метод определения координат	Средняя квадратическая погрешность определения координат характерной точки (Mt), м	Формулы, примененные для расчета средней квадратической погрешности определения координат характерной точки (Mt), м
		Координаты, м		R, м	Координаты, м		R, м			
		X	Y		X	Y				
1	2	3	4	5	6	7	8	9	10	11
90:12:090601:1326(1)	–	49744 53.33	51850 14.20	–	–	–	–	–	0.10	–
90:12:090601:1326(1)	–	49744 52.84	51850 22.54	–	–	–	–	–	0.10	–
90:12:090601:1326(1)	–	49744 46.15	51850 22.14	–	–	–	–	–	0.10	–
90:12:090601:1326(1)	–	49744 46.64	51850 13.81	–	–	–	–	–	0.10	–
90:12:090601:1326(1)	–	49744 53.33	51850 14.20	–	–	–	–	–	0.10	–

2. Характеристики здания, сооружения, объекта незавершенного строительства с кадастровым номером (обозначением) 90:12:090601:1326

№ п/п	Наименование характеристики	Значение характеристики
1	2	3
1	Вид объекта недвижимости	Здание
2	Ранее присвоенный	–

	государственный учетный номер здания, сооружения, объекта незавершенного строительства (кадастровый, инвентарный или условный номер)	
3	Кадастровый номер земельного участка (земельных участков), в границах которого (которых) расположено здание, сооружение, объект незавершенного строительства	—
4	Номер кадастрового квартала (кадастровых кварталов), в пределах которого (которых) расположено здание, сооружение, объект незавершенного строительства	90:12:090601
5	Адрес здания, сооружения, объекта незавершенного строительства	Крым Респ, Симферопольский р-н, Держинец снт, Чайная ул, 190 д
	Местоположение здания, сооружения, объекта незавершенного строительства	—
	Дополнительные сведения о местоположении	—
6	Иные сведения	—

Описание местоположения здания, сооружения, объекта незавершенного строительства на земельном участке

**1. Сведения о характерных точках контура
вид объекта недвижимости (здание, сооружение, объект незавершенного строительства)**

Здание

кадастровый номер (обозначение) 90:12:090601:1327

Зона № –

Номер контура	Номера характерных точек контура	Существующие			Уточненные			Метод определения координат	Средняя квадратическая погрешность определения координат характерной точки (Mt), м	Формулы, примененные для расчета средней квадратической погрешности определения координат характерной точки (Mt), м
		Координаты, м		R, м	Координаты, м		R, м			
		X	Y		X	Y				
1	2	3	4	5	6	7	8	9	10	11
90:12:090601:1327(1)	–	49744 34.96	51850 23.62	–	–	–	–	–	0.10	–
90:12:090601:1327(1)	–	49744 34.52	51850 32.15	–	–	–	–	–	0.10	–
90:12:090601:1327(1)	–	49744 28.43	51850 31.84	–	–	–	–	–	0.10	–
90:12:090601:1327(1)	–	49744 28.86	51850 23.30	–	–	–	–	–	0.10	–
90:12:090601:1327(1)	–	49744 34.96	51850 23.62	–	–	–	–	–	0.10	–

2. Характеристики здания, сооружения, объекта незавершенного строительства с кадастровым номером (обозначением) 90:12:090601:1327

№ п/п	Наименование характеристики	Значение характеристики
1	2	3
1	Вид объекта недвижимости	Здание
2	Ранее присвоенный	–

	государственный учетный номер здания, сооружения, объекта незавершенного строительства (кадастровый, инвентарный или условный номер)	
3	Кадастровый номер земельного участка (земельных участков), в границах которого (которых) расположено здание, сооружение, объект незавершенного строительства	—
4	Номер кадастрового квартала (кадастровых кварталов), в пределах которого (которых) расположено здание, сооружение, объект незавершенного строительства	90:12:090601
5	Адрес здания, сооружения, объекта незавершенного строительства	Крым Респ, Симферопольский р-н, Держинец снт, Чайная ул, 190 д
	Местоположение здания, сооружения, объекта незавершенного строительства	—
	Дополнительные сведения о местоположении	—
6	Иные сведения	—

Описание местоположения здания, сооружения, объекта незавершенного строительства на земельном участке

1. Сведения о характерных точках контура

вид объекта недвижимости (здание, сооружение, объект незавершенного строительства)

Здание

кадастровый номер (обозначение) 90:12:090601:1329

Зона №

Номер контура	Номера характерных точек контура	Существующие			Уточненные			Метод определения координат	Средняя квадратическая погрешность определения координат характерной точки (Mt), м	Формулы, примененные для расчета средней квадратической погрешности определения координат характерной точки (Mt), м
		Координаты, м		R, м	Координаты, м		R, м			
		X	Y		X	Y				
1	2	3	4	5	6	7	8	9	10	11
90:12:090601:1329(1)	–	49740 77.47	51858 49.80	–	–	–	–	–	0.10	–
90:12:090601:1329(1)	–	49740 67.49	51858 50.54	–	–	–	–	–	0.10	–
90:12:090601:1329(1)	–	49740 67.27	51858 47.55	–	–	–	–	–	0.10	–
90:12:090601:1329(1)	–	49740 65.28	51858 47.70	–	–	–	–	–	0.10	–
90:12:090601:1329(1)	–	49740 64.98	51858 43.67	–	–	–	–	–	0.10	–
90:12:090601:1329(1)	–	49740 66.97	51858 43.52	–	–	–	–	–	0.10	–
90:12:090601:1329	–	49740 66.75	51858 40.53	–	–	–	–	–	0.10	–

9(1)										
90:12: 09060 1:132 9(1)	–	49740 76.72	51858 39.79	–	–	–	–	–	0.10	–
90:12: 09060 1:132 9(1)	–	49740 77.47	51858 49.80	–	–	–	–	–	0.10	–

2. Характеристики здания, сооружения, объекта незавершенного строительства с кадастровым номером (обозначением) 90:12:090601:1329

№ п/п	Наименование характеристики	Значение характеристики
1	2	3
1	Вид объекта недвижимости	Здание
2	Ранее присвоенный государственный учетный номер здания, сооружения, объекта незавершенного строительства (кадастровый, инвентарный или условный номер)	–
3	Кадастровый номер земельного участка (земельных участков), в границах которого (которых) расположено здание, сооружение, объект незавершенного строительства	–
4	Номер кадастрового квартала (кадастровых кварталов), в пределах которого (которых) расположено здание, сооружение, объект незавершенного строительства	90:12:090601
5	Адрес здания, сооружения, объекта незавершенного строительства	Крым Респ, Симферопольский р-н, Держинец СПК, Ореховая ул, 9 д
	Местоположение здания, сооружения, объекта незавершенного строительства	–
	Дополнительные сведения о местоположении	–
6	Иные сведения	–

Описание местоположения здания, сооружения, объекта незавершенного строительства на земельном участке

**1. Сведения о характерных точках контура
вид объекта недвижимости (здание, сооружение, объект незавершенного строительства)**

Здание

кадастровый номер (обозначение) 90:12:090601:1330

Зона №

Номер контура	Номера характерных точек контура	Существующие			Уточненные			Метод определения координат	Средняя квадратическая погрешность определения координат характерной точки (Mt), м	Формулы, примененные для расчета средней квадратической погрешности определения координат характерной точки (Mt), м
		Координаты, м		R, м	Координаты, м		R, м			
		X	Y		X	Y				
1	2	3	4	5	6	7	8	9	10	11
90:12:090601:1330(1)	–	4974252.61	5185404.13	–	–	–	–	–	0.10	–
90:12:090601:1330(1)	–	4974264.71	5185403.25	–	–	–	–	–	0.10	–
90:12:090601:1330(1)	–	4974263.97	5185393.09	–	–	–	–	–	0.10	–
90:12:090601:1330(1)	–	4974250.97	5185394.04	–	–	–	–	–	0.10	–
90:12:090601:1330(1)	–	4974251.40	5185399.84	–	–	–	–	–	0.10	–
90:12:090601:1330(1)	–	4974252.30	5185399.78	–	–	–	–	–	0.10	–
90:12:090601:1330	–	4974252.61	5185404.13	–	–	–	–	–	0.10	–

0(1)									
2. Характеристики здания, сооружения, объекта незавершенного строительства с кадастровым номером (обозначением) <u>90:12:090601:1330</u>									
№ п/п	Наименование характеристики				Значение характеристики				
1	2				3				
1	Вид объекта недвижимости				Здание				
2	Ранее присвоенный государственный учетный номер здания, сооружения, объекта незавершенного строительства (кадастровый, инвентарный или условный номер)				—				
3	Кадастровый номер земельного участка (земельных участков), в границах которого (которых) расположено здание, сооружение, объект незавершенного строительства				—				
4	Номер кадастрового квартала (кадастровых кварталов), в пределах которого (которых) расположено здание, сооружение, объект незавершенного строительства				90:12:090601				
5	Адрес здания, сооружения, объекта незавершенного строительства				Крым Респ, Симферопольский р-н, Держинец снт, Виноградная ул, 58 д				
	Местоположение здания, сооружения, объекта незавершенного строительства				—				
	Дополнительные сведения о местоположении				—				
6	Иные сведения				—				

Описание местоположения здания, сооружения, объекта незавершенного строительства на земельном участке

**1. Сведения о характерных точках контура
вид объекта недвижимости (здание, сооружение, объект незавершенного строительства)**

Здание

кадастровый номер (обозначение) 90:12:090601:1331

Зона № –

Номер контура	Номера характерных точек контура	Существующие			Уточненные			Метод определения координат	Средняя квадратическая погрешность определения координат характерной точки (Mt), м	Формулы, примененные для расчета средней квадратической погрешности определения координат характерной точки (Mt), м
		Координаты, м		R, м	Координаты, м		R, м			
		X	Y		X	Y				
1	2	3	4	5	6	7	8	9	10	11
90:12:090601:1331(1)	–	49744 79.95	51849 25.79	–	–	–	–	–	0.10	–
90:12:090601:1331(1)	–	49744 79.75	51849 30.66	–	–	–	–	–	0.10	–
90:12:090601:1331(1)	–	49744 73.61	51849 30.41	–	–	–	–	–	0.10	–
90:12:090601:1331(1)	–	49744 73.81	51849 25.54	–	–	–	–	–	0.10	–
90:12:090601:1331(1)	–	49744 79.95	51849 25.79	–	–	–	–	–	0.10	–

2. Характеристики здания, сооружения, объекта незавершенного строительства с кадастровым номером (обозначением) 90:12:090601:1331

№ п/п	Наименование характеристики	Значение характеристики
1	2	3
1	Вид объекта недвижимости	Здание
2	Ранее присвоенный	–

	государственный учетный номер здания, сооружения, объекта незавершенного строительства (кадастровый, инвентарный или условный номер)	
3	Кадастровый номер земельного участка (земельных участков), в границах которого (которых) расположено здание, сооружение, объект незавершенного строительства	–
4	Номер кадастрового квартала (кадастровых кварталов), в пределах которого (которых) расположено здание, сооружение, объект незавершенного строительства	90:12:090601
5	Адрес здания, сооружения, объекта незавершенного строительства	Крым Респ, Симферопольский р-н, Мирное с, СПК Дзержинец снт, 213 д
	Местоположение здания, сооружения, объекта незавершенного строительства	–
	Дополнительные сведения о местоположении	ул Соколова
6	Иные сведения	–

Описание местоположения здания, сооружения, объекта незавершенного строительства на земельном участке

1. Сведения о характерных точках контура

вид объекта недвижимости (здание, сооружение, объект незавершенного строительства)

Здание

кадастровый номер (обозначение) 90:12:090601:1332

Зона № –

Номер контура	Номера характерных точек контура	Существующие			Уточненные			Метод определения координат	Средняя квадратическая погрешность определения координат характерной точки (Mt), м	Формулы, примененные для расчета средней квадратической погрешности определения координат характерной точки (Mt), м
		Координаты, м		R, м	Координаты, м		R, м			
		X	Y		X	Y				
1	2	3	4	5	6	7	8	9	10	11
90:12:090601:1332(1)	–	49740 96.84	51858 47.99	–	–	–	–	–	0.20	–
90:12:090601:1332(1)	–	49740 86.80	51858 48.51	–	–	–	–	–	0.20	–
90:12:090601:1332(1)	–	49740 86.64	51858 45.53	–	–	–	–	–	0.20	–
90:12:090601:1332(1)	–	49740 84.50	51858 45.64	–	–	–	–	–	0.20	–
90:12:090601:1332(1)	–	49740 84.29	51858 41.63	–	–	–	–	–	0.20	–
90:12:090601:1332(1)	–	49740 86.43	51858 41.51	–	–	–	–	–	0.20	–
90:12:090601:133	–	49740 86.28	51858 38.52	–	–	–	–	–	0.20	–

2(1)										
90:12: 09060 1:133 2(1)	–	49740 96.31	51858 37.99	–	–	–	–	–	0.20	–
90:12: 09060 1:133 2(1)	–	49740 96.84	51858 47.99	–	–	–	–	–	0.20	–

2. Характеристики здания, сооружения, объекта незавершенного строительства с кадастровым номером (обозначением) 90:12:090601:1332

№ п/п	Наименование характеристики	Значение характеристики
1	2	3
1	Вид объекта недвижимости	Здание
2	Ранее присвоенный государственный учетный номер здания, сооружения, объекта незавершенного строительства (кадастровый, инвентарный или условный номер)	–
3	Кадастровый номер земельного участка (земельных участков), в границах которого (которых) расположено здание, сооружение, объект незавершенного строительства	–
4	Номер кадастрового квартала (кадастровых кварталов), в пределах которого (которых) расположено здание, сооружение, объект незавершенного строительства	90:12:090601
5	Адрес здания, сооружения, объекта незавершенного строительства	Крым Респ, Симферопольский р-н, Держинец снт, Ореховая ул, 424 д
	Местоположение здания, сооружения, объекта незавершенного строительства	–
	Дополнительные сведения о местоположении	–
6	Иные сведения	–

Описание местоположения здания, сооружения, объекта незавершенного строительства на земельном участке

1. Сведения о характерных точках контура

вид объекта недвижимости (здание, сооружение, объект незавершенного строительства)

Здание

кадастровый номер (обозначение) 90:12:090601:1333

Зона №

Номер контура	Номера характерных точек контура	Существующие			Уточненные			Метод определения координат	Средняя квадратическая погрешность определения координат характерной точки (Mt), м	Формулы, примененные для расчета средней квадратической погрешности определения координат характерной точки (Mt), м
		Координаты, м		R, м	Координаты, м		R, м			
		X	Y		X	Y				
1	2	3	4	5	6	7	8	9	10	11
90:12:090601:1333(1)	–	4974301.58	5185628.37	–	–	–	–	–	0.10	–
90:12:090601:1333(1)	–	4974292.02	5185629.21	–	–	–	–	–	0.10	–
90:12:090601:1333(1)	–	4974291.11	5185618.75	–	–	–	–	–	0.10	–
90:12:090601:1333(1)	–	4974293.80	5185618.52	–	–	–	–	–	0.10	–
90:12:090601:1333(1)	–	4974293.66	5185616.93	–	–	–	–	–	0.10	–
90:12:090601:1333(1)	–	4974297.84	5185616.57	–	–	–	–	–	0.10	–
90:12:090601:1333	–	4974297.98	5185618.15	–	–	–	–	–	0.10	–

3(1)										
90:12: 09060 1:133 3(1)	–	49743 00.67	51856 17.91	–	–	–	–	–	0.10	–
90:12: 09060 1:133 3(1)	–	49743 01.58	51856 28.37	–	–	–	–	–	0.10	–

2. Характеристики здания, сооружения, объекта незавершенного строительства с кадастровым номером (обозначением) 90:12:090601:1333

№ п/п	Наименование характеристики	Значение характеристики
1	2	3
1	Вид объекта недвижимости	Здание
2	Ранее присвоенный государственный учетный номер здания, сооружения, объекта незавершенного строительства (кадастровый, инвентарный или условный номер)	–
3	Кадастровый номер земельного участка (земельных участков), в границах которого (которых) расположено здание, сооружение, объект незавершенного строительства	–
4	Номер кадастрового квартала (кадастровых кварталов), в пределах которого (которых) расположено здание, сооружение, объект незавершенного строительства	90:12:090601
5	Адрес здания, сооружения, объекта незавершенного строительства	Крым Респ, Симферопольский р-н, Держинец снт, Михайловская ул, 237 д
	Местоположение здания, сооружения, объекта незавершенного строительства	–
	Дополнительные сведения о местоположении	–
6	Иные сведения	–

Описание местоположения здания, сооружения, объекта незавершенного строительства на земельном участке

1. Сведения о характерных точках контура

вид объекта недвижимости (здание, сооружение, объект незавершенного строительства)

Здание

кадастровый номер (обозначение) 90:12:090601:1334

Зона №

Номер контура	Номера характерных точек контура	Существующие			Уточненные			Метод определения координат	Средняя квадратическая погрешность определения координат характерной точки (Mt), м	Формулы, примененные для расчета средней квадратической погрешности определения координат характерной точки (Mt), м
		Координаты, м		R, м	Координаты, м		R, м			
		X	Y		X	Y				
1	2	3	4	5	6	7	8	9	10	11
90:12:090601:1334(1)	–	4974404.22	5185942.91	–	–	–	–	–	0.10	–
90:12:090601:1334(1)	–	4974397.69	5185943.40	–	–	–	–	–	0.10	–
90:12:090601:1334(1)	–	4974397.28	5185937.77	–	–	–	–	–	0.10	–
90:12:090601:1334(1)	–	4974393.31	5185938.07	–	–	–	–	–	0.10	–
90:12:090601:1334(1)	–	4974392.98	5185933.71	–	–	–	–	–	0.10	–
90:12:090601:1334(1)	–	4974403.47	5185932.91	–	–	–	–	–	0.10	–
90:12:090601:1334	–	4974404.22	5185942.91	–	–	–	–	–	0.10	–

4(1)									
2. Характеристики здания, сооружения, объекта незавершенного строительства с кадастровым номером (обозначением) <u>90:12:090601:1334</u>									
№ п/п	Наименование характеристики				Значение характеристики				
1	2				3				
1	Вид объекта недвижимости				Здание				
2	Ранее присвоенный государственный учетный номер здания, сооружения, объекта незавершенного строительства (кадастровый, инвентарный или условный номер)				—				
3	Кадастровый номер земельного участка (земельных участков), в границах которого (которых) расположено здание, сооружение, объект незавершенного строительства				—				
4	Номер кадастрового квартала (кадастровых кварталов), в пределах которого (которых) расположено здание, сооружение, объект незавершенного строительства				90:12:090601				
5	Адрес здания, сооружения, объекта незавершенного строительства				Крым Респ, Симферопольский р-н, Держинец снт, 29 д				
	Местоположение здания, сооружения, объекта незавершенного строительства				—				
	Дополнительные сведения о местоположении				—				
6	Иные сведения				—				

Описание местоположения здания, сооружения, объекта незавершенного строительства на земельном участке

**1. Сведения о характерных точках контура
вид объекта недвижимости (здание, сооружение, объект незавершенного строительства)**

Здание

кадастровый номер (обозначение) 90:12:090601:1335

Зона № –

Номер контура	Номера характерных точек контура	Существующие			Уточненные			Метод определения координат	Средняя квадратическая погрешность определения координат характерной точки (Mt), м	Формулы, примененные для расчета средней квадратической погрешности определения координат характерной точки (Mt), м
		Координаты, м		R, м	Координаты, м		R, м			
		X	Y		X	Y				
1	2	3	4	5	6	7	8	9	10	11
90:12:090601:1335(1)	–	49743 89.45	51859 45.85	–	–	–	–	–	0.10	–
90:12:090601:1335(1)	–	49743 85.66	51859 46.07	–	–	–	–	–	0.10	–
90:12:090601:1335(1)	–	49743 85.20	51859 38.18	–	–	–	–	–	0.10	–
90:12:090601:1335(1)	–	49743 89.00	51859 37.96	–	–	–	–	–	0.10	–
90:12:090601:1335(1)	–	49743 89.45	51859 45.85	–	–	–	–	–	0.10	–

2. Характеристики здания, сооружения, объекта незавершенного строительства с кадастровым номером (обозначением) 90:12:090601:1335

№ п/п	Наименование характеристики	Значение характеристики
1	2	3
1	Вид объекта недвижимости	Здание
2	Ранее присвоенный	–

	государственный учетный номер здания, сооружения, объекта незавершенного строительства (кадастровый, инвентарный или условный номер)	
3	Кадастровый номер земельного участка (земельных участков), в границах которого (которых) расположено здание, сооружение, объект незавершенного строительства	—
4	Номер кадастрового квартала (кадастровых кварталов), в пределах которого (которых) расположено здание, сооружение, объект незавершенного строительства	90:12:090601
5	Адрес здания, сооружения, объекта незавершенного строительства	Крым Респ, Симферопольский р-н, Держинец снт, Фруктовая ул, 29 д
	Местоположение здания, сооружения, объекта незавершенного строительства	—
	Дополнительные сведения о местоположении	—
6	Иные сведения	—

Описание местоположения здания, сооружения, объекта незавершенного строительства на земельном участке

**1. Сведения о характерных точках контура
вид объекта недвижимости (здание, сооружение, объект незавершенного строительства)**

Здание

кадастровый номер (обозначение) 90:12:090601:1340

Зона №

Номер контура	Номера характерных точек контура	Существующие			Уточненные			Метод определения координат	Средняя квадратическая погрешность определения координат характерной точки (Mt), м	Формулы, примененные для расчета средней квадратической погрешности определения координат характерной точки (Mt), м
		Координаты, м		R, м	Координаты, м		R, м			
		X	Y		X	Y				
1	2	3	4	5	6	7	8	9	10	11
90:12:090601:1340(1)	–	4974304.43	5184869.46	–	–	–	–	–	0.20	–
90:12:090601:1340(1)	–	4974303.65	5184883.13	–	–	–	–	–	0.20	–
90:12:090601:1340(1)	–	4974299.30	5184882.93	–	–	–	–	–	0.20	–
90:12:090601:1340(1)	–	4974299.37	5184881.46	–	–	–	–	–	0.20	–
90:12:090601:1340(1)	–	4974292.14	5184881.12	–	–	–	–	–	0.20	–
90:12:090601:1340(1)	–	4974292.52	5184872.87	–	–	–	–	–	0.20	–
90:12:090601:134	–	4974300.53	5184873.24	–	–	–	–	–	0.20	–

0(1)										
90:12: 09060 1:134 0(1)	–	49743 00.75	51848 69.26	–	–	–	–	–	0.20	–
90:12: 09060 1:134 0(1)	–	49743 04.43	51848 69.46	–	–	–	–	–	0.20	–

2. Характеристики здания, сооружения, объекта незавершенного строительства с кадастровым номером (обозначением) 90:12:090601:1340

№ п/п	Наименование характеристики	Значение характеристики
1	2	3
1	Вид объекта недвижимости	Здание
2	Ранее присвоенный государственный учетный номер здания, сооружения, объекта незавершенного строительства (кадастровый, инвентарный или условный номер)	–
3	Кадастровый номер земельного участка (земельных участков), в границах которого (которых) расположено здание, сооружение, объект незавершенного строительства	–
4	Номер кадастрового квартала (кадастровых кварталов), в пределах которого (которых) расположено здание, сооружение, объект незавершенного строительства	90:12:090601
5	Адрес здания, сооружения, объекта незавершенного строительства	Крым Респ, Симферопольский р-н, Держинец снт, Рыбачья ул, 43 д
	Местоположение здания, сооружения, объекта незавершенного строительства	–
	Дополнительные сведения о местоположении	–
6	Иные сведения	–

Описание местоположения здания, сооружения, объекта незавершенного строительства на земельном участке

1. Сведения о характерных точках контура

вид объекта недвижимости (здание, сооружение, объект незавершенного строительства)

Здание

кадастровый номер (обозначение) 90:12:090601:1342

Зона №

Номер контура	Номера характерных точек контура	Существующие			Уточненные			Метод определения координат	Средняя квадратическая погрешность определения координат характерной точки (Mt), м	Формулы, примененные для расчета средней квадратической погрешности определения координат характерной точки (Mt), м
		Координаты, м		R, м	Координаты, м		R, м			
		X	Y		X	Y				
1	2	3	4	5	6	7	8	9	10	11
90:12:090601:1342(1)	–	4974099.91	5185350.70	–	–	–	–	–	0.10	–
90:12:090601:1342(1)	–	4974100.48	5185361.74	–	–	–	–	–	0.10	–
90:12:090601:1342(1)	–	4974087.51	5185362.40	–	–	–	–	–	0.10	–
90:12:090601:1342(1)	–	4974087.04	5185353.06	–	–	–	–	–	0.10	–
90:12:090601:1342(1)	–	4974093.31	5185352.74	–	–	–	–	–	0.10	–
90:12:090601:1342(1)	–	4974093.22	5185351.04	–	–	–	–	–	0.10	–
90:12:090601:134	–	4974099.91	5185350.70	–	–	–	–	–	0.10	–

2(1)									
2. Характеристики здания, сооружения, объекта незавершенного строительства с кадастровым номером (обозначением) <u>90:12:090601:1342</u>									
№ п/п	Наименование характеристики				Значение характеристики				
1	2				3				
1	Вид объекта недвижимости				Здание				
2	Ранее присвоенный государственный учетный номер здания, сооружения, объекта незавершенного строительства (кадастровый, инвентарный или условный номер)				—				
3	Кадастровый номер земельного участка (земельных участков), в границах которого (которых) расположено здание, сооружение, объект незавершенного строительства				—				
4	Номер кадастрового квартала (кадастровых кварталов), в пределах которого (которых) расположено здание, сооружение, объект незавершенного строительства				90:12:090601				
5	Адрес здания, сооружения, объекта незавершенного строительства				—				
	Местоположение здания, сооружения, объекта незавершенного строительства				Крым Респ, Симферопольский р-н, Мирное с, СПК Дзержинец снт, 25 уч				
	Дополнительные сведения о местоположении				—				
6	Иные сведения				—				

Описание местоположения здания, сооружения, объекта незавершенного строительства на земельном участке

**1. Сведения о характерных точках контура
вид объекта недвижимости (здание, сооружение, объект незавершенного строительства)**

Здание

кадастровый номер (обозначение) 90:12:090601:1343

Зона № –

Номер контура	Номера характерных точек контура	Существующие			Уточненные			Метод определения координат	Средняя квадратическая погрешность определения координат характерной точки (Mt), м	Формулы, примененные для расчета средней квадратической погрешности определения координат характерной точки (Mt), м
		Координаты, м		R, м	Координаты, м		R, м			
		X	Y		X	Y				
1	2	3	4	5	6	7	8	9	10	11
90:12:090601:1343(1)	–	4974101.08	5185906.11	–	–	–	–	–	0.10	–
90:12:090601:1343(1)	–	4974092.02	5185906.88	–	–	–	–	–	0.10	–
90:12:090601:1343(1)	–	4974091.15	5185896.82	–	–	–	–	–	0.10	–
90:12:090601:1343(1)	–	4974100.22	5185896.04	–	–	–	–	–	0.10	–
90:12:090601:1343(1)	–	4974101.08	5185906.11	–	–	–	–	–	0.10	–

2. Характеристики здания, сооружения, объекта незавершенного строительства с кадастровым номером (обозначением) 90:12:090601:1343

№ п/п	Наименование характеристики	Значение характеристики
1	2	3
1	Вид объекта недвижимости	Здание
2	Ранее присвоенный	–

	государственный учетный номер здания, сооружения, объекта незавершенного строительства (кадастровый, инвентарный или условный номер)	
3	Кадастровый номер земельного участка (земельных участков), в границах которого (которых) расположено здание, сооружение, объект незавершенного строительства	—
4	Номер кадастрового квартала (кадастровых кварталов), в пределах которого (которых) расположено здание, сооружение, объект незавершенного строительства	90:12:090601
5	Адрес здания, сооружения, объекта незавершенного строительства	Крым Респ, Симферопольский р-н, Держинец снт, Ягодная ул, 465 д
	Местоположение здания, сооружения, объекта незавершенного строительства	—
	Дополнительные сведения о местоположении	—
6	Иные сведения	—

Описание местоположения здания, сооружения, объекта незавершенного строительства на земельном участке

1. Сведения о характерных точках контура

вид объекта недвижимости (здание, сооружение, объект незавершенного строительства)

Здание

кадастровый номер (обозначение) 90:12:090601:1344

Зона № –

Номер контура	Номера характерных точек контура	Существующие			Уточненные			Метод определения координат	Средняя квадратическая погрешность определения координат характерной точки (Mt), м	Формулы, примененные для расчета средней квадратической погрешности определения координат характерной точки (Mt), м
		Координаты, м		R, м	Координаты, м		R, м			
		X	Y		X	Y				
1	2	3	4	5	6	7	8	9	10	11
90:12:090601:1344(1)	–	4974160.51	5185939.37	–	–	–	–	–	0.10	–
90:12:090601:1344(1)	–	4974160.87	5185943.35	–	–	–	–	–	0.10	–
90:12:090601:1344(1)	–	4974162.05	5185943.24	–	–	–	–	–	0.10	–
90:12:090601:1344(1)	–	4974162.47	5185946.88	–	–	–	–	–	0.10	–
90:12:090601:1344(1)	–	4974161.21	5185946.98	–	–	–	–	–	0.10	–
90:12:090601:1344(1)	–	4974161.63	5185951.76	–	–	–	–	–	0.10	–
90:12:090601:1344	–	4974157.79	5185952.11	–	–	–	–	–	0.10	–

4(1)										
90:12: 09060 1:134 4(1)	–	49741 57.66	51859 50.66	–	–	–	–	–	0.10	–
90:12: 09060 1:134 4(1)	–	49741 55.32	51859 50.87	–	–	–	–	–	0.10	–
90:12: 09060 1:134 4(1)	–	49741 55.45	51859 52.26	–	–	–	–	–	0.10	–
90:12: 09060 1:134 4(1)	–	49741 53.99	51859 54.27	–	–	–	–	–	0.10	–
90:12: 09060 1:134 4(1)	–	49741 50.54	51859 54.58	–	–	–	–	–	0.10	–
90:12: 09060 1:134 4(1)	–	49741 48.89	51859 52.98	–	–	–	–	–	0.10	–
90:12: 09060 1:134 4(1)	–	49741 48.39	51859 48.30	–	–	–	–	–	0.10	–
90:12: 09060 1:134 4(1)	–	49741 47.17	51859 47.02	–	–	–	–	–	0.10	–
90:12: 09060 1:134 4(1)	–	49741 46.96	51859 45.05	–	–	–	–	–	0.10	–
90:12: 09060 1:134 4(1)	–	49741 48.00	51859 43.61	–	–	–	–	–	0.10	–
90:12: 09060 1:134 4(1)	–	49741 47.92	51859 42.88	–	–	–	–	–	0.10	–
90:12: 09060 1:134 4(1)	–	49741 49.72	51859 42.70	–	–	–	–	–	0.10	–
90:12: 09060 1:134	–	49741 53.58	51859 42.26	–	–	–	–	–	0.10	–

4(1)										
90:12: 09060 1:134 4(1)	–	49741 53.31	51859 40.06	–	–	–	–	–	0.10	–
90:12: 09060 1:134 4(1)	–	49741 60.51	51859 39.37	–	–	–	–	–	0.10	–

2. Характеристики здания, сооружения, объекта незавершенного строительства с кадастровым номером (обозначением) 90:12:090601:1344

№ п/п	Наименование характеристики	Значение характеристики
1	2	3
1	Вид объекта недвижимости	Здание
2	Ранее присвоенный государственный учетный номер здания, сооружения, объекта незавершенного строительства (кадастровый, инвентарный или условный номер)	–
3	Кадастровый номер земельного участка (земельных участков), в границах которого (которых) расположено здание, сооружение, объект незавершенного строительства	–
4	Номер кадастрового квартала (кадастровых кварталов), в пределах которого (которых) расположено здание, сооружение, объект незавершенного строительства	90:12:090601
5	Адрес здания, сооружения, объекта незавершенного строительства	Крым Респ, Симферопольский р-н, Держинец снт, Фруктовая ул, 9 д
	Местоположение здания, сооружения, объекта незавершенного строительства	–
	Дополнительные сведения о местоположении	–
6	Иные сведения	–

Описание местоположения здания, сооружения, объекта незавершенного строительства на земельном участке

1. Сведения о характерных точках контура

вид объекта недвижимости (здание, сооружение, объект незавершенного строительства)

Здание

кадастровый номер (обозначение) 90:12:090601:1345

Зона №

Номер контура	Номера характерных точек контура	Существующие			Уточненные			Метод определения координат	Средняя квадратическая погрешность определения координат характерной точки (Mt), м	Формулы, примененные для расчета средней квадратической погрешности определения координат характерной точки (Mt), м
		Координаты, м		R, м	Координаты, м		R, м			
		X	Y		X	Y				
1	2	3	4	5	6	7	8	9	10	11
90:12:090601:1345(1)	–	49743 71.32	51858 19.02	–	–	–	–	–	0.10	–
90:12:090601:1345(1)	–	49743 71.98	51858 30.00	–	–	–	–	–	0.10	–
90:12:090601:1345(1)	–	49743 72.07	51858 31.63	–	–	–	–	–	0.10	–
90:12:090601:1345(1)	–	49743 65.85	51858 32.01	–	–	–	–	–	0.10	–
90:12:090601:1345(1)	–	49743 65.87	51858 32.32	–	–	–	–	–	0.10	–
90:12:090601:1345(1)	–	49743 64.41	51858 32.41	–	–	–	–	–	0.10	–
90:12:090601:1345	–	49743 64.29	51858 30.46	–	–	–	–	–	0.10	–

5(1)										
90:12: 09060 1:134 5(1)	–	49743 60.25	51858 30.71	–	–	–	–	–	0.10	–
90:12: 09060 1:134 5(1)	–	49743 60.23	51858 30.38	–	–	–	–	–	0.10	–
90:12: 09060 1:134 5(1)	–	49743 60.21	51858 30.06	–	–	–	–	–	0.10	–
90:12: 09060 1:134 5(1)	–	49743 59.85	51858 24.00	–	–	–	–	–	0.10	–
90:12: 09060 1:134 5(1)	–	49743 59.59	51858 19.72	–	–	–	–	–	0.10	–
90:12: 09060 1:134 5(1)	–	49743 71.32	51858 19.02	–	–	–	–	–	0.10	–

2. Характеристики здания, сооружения, объекта незавершенного строительства с кадастровым номером (обозначением) 90:12:090601:1345

№ п/п	Наименование характеристики	Значение характеристики
1	2	3
1	Вид объекта недвижимости	Здание
2	Ранее присвоенный государственный учетный номер здания, сооружения, объекта незавершенного строительства (кадастровый, инвентарный или условный номер)	–
3	Кадастровый номер земельного участка (земельных участков), в границах которого (которых) расположено здание, сооружение, объект незавершенного строительства	–
4	Номер кадастрового квартала (кадастровых кварталов), в пределах которого (которых) расположено здание, сооружение, объект незавершенного строительства	90:12:090601
5	Адрес здания, сооружения, объекта незавершенного	Крым Респ, Симферопольский р-н, Мирновский ул, 35 д

	строительства	
	Местоположение здания, сооружения, объекта незавершенного строительства	—
	Дополнительные сведения о местоположении	—
6	Иные сведения	—

Описание местоположения здания, сооружения, объекта незавершенного строительства на земельном участке

1. Сведения о характерных точках контура

вид объекта недвижимости (здание, сооружение, объект незавершенного строительства)

Здание

кадастровый номер (обозначение) 90:12:090601:1346

Зона №

Номер контура	Номера характерных точек контура	Существующие			Уточненные			Метод определения координат	Средняя квадратическая погрешность определения координат характерной точки (Mt), м	Формулы, примененные для расчета средней квадратической погрешности определения координат характерной точки (Mt), м
		Координаты, м		R, м	Координаты, м		R, м			
		X	Y		X	Y				
1	2	3	4	5	6	7	8	9	10	11
90:12:090601:1346(1)	–	49743 96.41	51856 73.43	–	–	–	–	–	0.10	–
90:12:090601:1346(1)	–	49743 92.00	51856 73.70	–	–	–	–	–	0.10	–
90:12:090601:1346(1)	–	49743 92.08	51856 74.90	–	–	–	–	–	0.10	–
90:12:090601:1346(1)	–	49743 88.15	51856 75.14	–	–	–	–	–	0.10	–
90:12:090601:1346(1)	–	49743 88.07	51856 73.94	–	–	–	–	–	0.10	–
90:12:090601:1346(1)	–	49743 87.71	51856 67.95	–	–	–	–	–	0.10	–
90:12:090601:1346(1)	–	49743 96.04	51856 67.44	–	–	–	–	–	0.10	–

6(1)										
90:12:090601:1346(1)	–	4974396.41	5185673.43	–	–	–	–	–	0.10	–

2. Характеристики здания, сооружения, объекта незавершенного строительства с кадастровым номером (обозначением) 90:12:090601:1346

№ п/п	Наименование характеристики	Значение характеристики
1	2	3
1	Вид объекта недвижимости	Здание
2	Ранее присвоенный государственный учетный номер здания, сооружения, объекта незавершенного строительства (кадастровый, инвентарный или условный номер)	–
3	Кадастровый номер земельного участка (земельных участков), в границах которого (которых) расположено здание, сооружение, объект незавершенного строительства	–
4	Номер кадастрового квартала (кадастровых кварталов), в пределах которого (которых) расположено здание, сооружение, объект незавершенного строительства	90:12:090601
5	Адрес здания, сооружения, объекта незавершенного строительства	Крым Респ, Симферопольский р-н, Держинец с, Таврическая ул, 50 д
	Местоположение здания, сооружения, объекта незавершенного строительства	–
	Дополнительные сведения о местоположении	–
6	Иные сведения	–

Описание местоположения здания, сооружения, объекта незавершенного строительства на земельном участке

**1. Сведения о характерных точках контура
вид объекта недвижимости (здание, сооружение, объект незавершенного строительства)**

Здание

кадастровый номер (обозначение) 90:12:090601:135

Зона № –

Номер контура	Номера характерных точек контура	Существующие			Уточненные			Метод определения координат	Средняя квадратическая погрешность определения координат характерной точки (Mt), м	Формулы, примененные для расчета средней квадратической погрешности определения координат характерной точки (Mt), м
		Координаты, м		R, м	Координаты, м		R, м			
		X	Y		X	Y				
1	2	3	4	5	6	7	8	9	10	11
90:12:090601:135 (1)	–	49741 64.30	51857 83.66	–	–	–	–	–	0.10	–
90:12:090601:135 (1)	–	49741 63.56	51857 74.19	–	–	–	–	–	0.10	–
90:12:090601:135 (1)	–	49741 72.43	51857 73.52	–	–	–	–	–	0.10	–
90:12:090601:135 (1)	–	49741 73.16	51857 82.98	–	–	–	–	–	0.10	–
90:12:090601:135 (1)	–	49741 64.30	51857 83.66	–	–	–	–	–	0.10	–

2. Характеристики здания, сооружения, объекта незавершенного строительства с кадастровым номером (обозначением) 90:12:090601:135

№ п/п	Наименование характеристики	Значение характеристики
1	2	3
1	Вид объекта недвижимости	Здание
2	Ранее присвоенный	–

	государственный учетный номер здания, сооружения, объекта незавершенного строительства (кадастровый, инвентарный или условный номер)	
3	Кадастровый номер земельного участка (земельных участков), в границах которого (которых) расположено здание, сооружение, объект незавершенного строительства	—
4	Номер кадастрового квартала (кадастровых кварталов), в пределах которого (которых) расположено здание, сооружение, объект незавершенного строительства	90:12:090601
5	Адрес здания, сооружения, объекта незавершенного строительства	—
	Местоположение здания, сооружения, объекта незавершенного строительства	Крым Респ, Симферопольский р-н, Мирное с, Центральная (СПК Дзержинец снт) ул, 25 д
	Дополнительные сведения о местоположении	—
6	Иные сведения	—

Описание местоположения здания, сооружения, объекта незавершенного строительства на земельном участке

1. Сведения о характерных точках контура

вид объекта недвижимости (здание, сооружение, объект незавершенного строительства)

Здание

кадастровый номер (обозначение) 90:12:090601:1355

Зона №

Номер контура	Номера характерных точек контура	Существующие			Уточненные			Метод определения координат	Средняя квадратическая погрешность определения координат характерной точки (Mt), м	Формулы, примененные для расчета средней квадратической погрешности определения координат характерной точки (Mt), м
		Координаты, м		R, м	Координаты, м		R, м			
		X	Y		X	Y				
1	2	3	4	5	6	7	8	9	10	11
90:12:090601:1355(1)	–	4974292.94	5185399.62	–	–	–	–	–	0.10	–
90:12:090601:1355(1)	–	4974293.04	5185401.75	–	–	–	–	–	0.10	–
90:12:090601:1355(1)	–	4974288.83	5185401.96	–	–	–	–	–	0.10	–
90:12:090601:1355(1)	–	4974289.34	5185412.05	–	–	–	–	–	0.10	–
90:12:090601:1355(1)	–	4974301.36	5185411.44	–	–	–	–	–	0.10	–
90:12:090601:1355(1)	–	4974300.86	5185401.43	–	–	–	–	–	0.10	–
90:12:090601:1355	–	4974296.81	5185401.64	–	–	–	–	–	0.10	–

5(1)										
90:12:090601:1355(1)	–	4974296.71	5185399.51	–	–	–	–	–	0.10	–
90:12:090601:1355(1)	–	4974295.76	5185397.41	–	–	–	–	–	0.10	–
90:12:090601:1355(1)	–	4974293.68	5185397.44	–	–	–	–	–	0.10	–
90:12:090601:1355(1)	–	4974292.94	5185399.62	–	–	–	–	–	0.10	–

2. Характеристики здания, сооружения, объекта незавершенного строительства с кадастровым номером (обозначением) 90:12:090601:1355

№ п/п	Наименование характеристики	Значение характеристики
1	2	3
1	Вид объекта недвижимости	Здание
2	Ранее присвоенный государственный учетный номер здания, сооружения, объекта незавершенного строительства (кадастровый, инвентарный или условный номер)	–
3	Кадастровый номер земельного участка (земельных участков), в границах которого (которых) расположено здание, сооружение, объект незавершенного строительства	–
4	Номер кадастрового квартала (кадастровых кварталов), в пределах которого (которых) расположено здание, сооружение, объект незавершенного строительства	90:12:090601
5	Адрес здания, сооружения, объекта незавершенного строительства	Крым Респ, Симферопольский р-н, Держинец снт, Виноградная ул, 56 д
	Местоположение здания, сооружения, объекта незавершенного строительства	–
	Дополнительные сведения о местоположении	–
6	Иные сведения	–

Описание местоположения здания, сооружения, объекта незавершенного строительства на земельном участке

1. Сведения о характерных точках контура

вид объекта недвижимости (здание, сооружение, объект незавершенного строительства)

Здание

кадастровый номер (обозначение) 90:12:090601:1356

Зона №

Номер контура	Номера характерных точек контура	Существующие			Уточненные			Метод определения координат	Средняя квадратическая погрешность определения координат характерной точки (Mt), м	Формулы, примененные для расчета средней квадратической погрешности определения координат характерной точки (Mt), м
		Координаты, м		R, м	Координаты, м		R, м			
		X	Y		X	Y				
1	2	3	4	5	6	7	8	9	10	11
90:12:090601:1356(1)	–	49740 46.60	51854 72.41	–	–	–	–	–	0.10	–
90:12:090601:1356(1)	–	49740 50.76	51854 72.06	–	–	–	–	–	0.10	–
90:12:090601:1356(1)	–	49740 51.31	51854 78.52	–	–	–	–	–	0.10	–
90:12:090601:1356(1)	–	49740 37.09	51854 79.73	–	–	–	–	–	0.10	–
90:12:090601:1356(1)	–	49740 36.22	51854 69.53	–	–	–	–	–	0.10	–
90:12:090601:1356(1)	–	49740 46.29	51854 68.68	–	–	–	–	–	0.10	–
90:12:090601:1356	–	49740 46.60	51854 72.41	–	–	–	–	–	0.10	–

б(1)									
2. Характеристики здания, сооружения, объекта незавершенного строительства с кадастровым номером (обозначением) 90:12:090601:1356									
№ п/п	Наименование характеристики				Значение характеристики				
1	2				3				
1	Вид объекта недвижимости				Здание				
2	Ранее присвоенный государственный учетный номер здания, сооружения, объекта незавершенного строительства (кадастровый, инвентарный или условный номер)				—				
3	Кадастровый номер земельного участка (земельных участков), в границах которого (которых) расположено здание, сооружение, объект незавершенного строительства				—				
4	Номер кадастрового квартала (кадастровых кварталов), в пределах которого (которых) расположено здание, сооружение, объект незавершенного строительства				90:12:090601				
5	Адрес здания, сооружения, объекта незавершенного строительства				Крым Респ, Симферопольский р-н, Мирное с, СПК Дзержинец снт, 108 д				
	Местоположение здания, сооружения, объекта незавершенного строительства				—				
	Дополнительные сведения о местоположении				—				
6	Иные сведения				—				

Описание местоположения здания, сооружения, объекта незавершенного строительства на земельном участке

**1. Сведения о характерных точках контура
вид объекта недвижимости (здание, сооружение, объект незавершенного строительства)**

Здание

кадастровый номер (обозначение) 90:12:090601:1357

Зона № –

Номер контура	Номера характерных точек контура	Существующие			Уточненные			Метод определения координат	Средняя квадратическая погрешность определения координат характерной точки (Mt), м	Формулы, примененные для расчета средней квадратической погрешности определения координат характерной точки (Mt), м
		Координаты, м		R, м	Координаты, м		R, м			
		X	Y		X	Y				
1	2	3	4	5	6	7	8	9	10	11
90:12:090601:1357(1)	–	4974507.25	5184681.26	–	–	–	–	–	0.10	–
90:12:090601:1357(1)	–	4974507.14	5184691.61	–	–	–	–	–	0.10	–
90:12:090601:1357(1)	–	4974496.96	5184691.50	–	–	–	–	–	0.10	–
90:12:090601:1357(1)	–	4974497.08	5184681.15	–	–	–	–	–	0.10	–
90:12:090601:1357(1)	–	4974507.25	5184681.26	–	–	–	–	–	0.10	–

2. Характеристики здания, сооружения, объекта незавершенного строительства с кадастровым номером (обозначением) 90:12:090601:1357

№ п/п	Наименование характеристики	Значение характеристики
1	2	3
1	Вид объекта недвижимости	Здание
2	Ранее присвоенный	–

	государственный учетный номер здания, сооружения, объекта незавершенного строительства (кадастровый, инвентарный или условный номер)	
3	Кадастровый номер земельного участка (земельных участков), в границах которого (которых) расположено здание, сооружение, объект незавершенного строительства	—
4	Номер кадастрового квартала (кадастровых кварталов), в пределах которого (которых) расположено здание, сооружение, объект незавершенного строительства	90:12:090601
5	Адрес здания, сооружения, объекта незавершенного строительства	Крым Респ, Симферопольский р-н, Мирное с, Соколова (СПК Держинец снт) ул, 229 д
	Местоположение здания, сооружения, объекта незавершенного строительства	—
	Дополнительные сведения о местоположении	—
6	Иные сведения	—

Описание местоположения здания, сооружения, объекта незавершенного строительства на земельном участке

**1. Сведения о характерных точках контура
вид объекта недвижимости (здание, сооружение, объект незавершенного строительства)**

Здание

кадастровый номер (обозначение) 90:12:090601:1358

Зона №

Номер контура	Номера характерных точек контура	Существующие			Уточненные			Метод определения координат	Средняя квадратическая погрешность определения координат характерной точки (Mt), м	Формулы, примененные для расчета средней квадратической погрешности определения координат характерной точки (Mt), м
		Координаты, м		R, м	Координаты, м		R, м			
		X	Y		X	Y				
1	2	3	4	5	6	7	8	9	10	11
90:12:090601:1358(1)	–	4974103.80	5185395.47	–	–	–	–	–	0.10	–
90:12:090601:1358(1)	–	4974094.14	5185396.15	–	–	–	–	–	0.10	–
90:12:090601:1358(1)	–	4974093.30	5185384.32	–	–	–	–	–	0.10	–
90:12:090601:1358(1)	–	4974099.40	5185383.89	–	–	–	–	–	0.10	–
90:12:090601:1358(1)	–	4974099.63	5185387.25	–	–	–	–	–	0.10	–
90:12:090601:1358(1)	–	4974103.21	5185386.99	–	–	–	–	–	0.10	–
90:12:090601:1358	–	4974103.80	5185395.47	–	–	–	–	–	0.10	–

8(1)									
2. Характеристики здания, сооружения, объекта незавершенного строительства с кадастровым номером (обозначением) <u>90:12:090601:1358</u>									
№ п/п	Наименование характеристики				Значение характеристики				
1	2				3				
1	Вид объекта недвижимости				Здание				
2	Ранее присвоенный государственный учетный номер здания, сооружения, объекта незавершенного строительства (кадастровый, инвентарный или условный номер)				—				
3	Кадастровый номер земельного участка (земельных участков), в границах которого (которых) расположено здание, сооружение, объект незавершенного строительства				—				
4	Номер кадастрового квартала (кадастровых кварталов), в пределах которого (которых) расположено здание, сооружение, объект незавершенного строительства				90:12:090601				
5	Адрес здания, сооружения, объекта незавершенного строительства				Крым Респ, Симферопольский р-н, Мирное с, Виноградная (СПК Держинец снт) ул, 44 д				
	Местоположение здания, сооружения, объекта незавершенного строительства				—				
	Дополнительные сведения о местоположении				—				
6	Иные сведения				—				

Описание местоположения здания, сооружения, объекта незавершенного строительства на земельном участке

1. Сведения о характерных точках контура

вид объекта недвижимости (здание, сооружение, объект незавершенного строительства)

Здание

кадастровый номер (обозначение) 90:12:090601:1359

Зона №

Номер контура	Номера характерных точек контура	Существующие			Уточненные			Метод определения координат	Средняя квадратическая погрешность определения координат характерной точки (Mt), м	Формулы, примененные для расчета средней квадратической погрешности определения координат характерной точки (Mt), м
		Координаты, м		R, м	Координаты, м		R, м			
		X	Y		X	Y				
1	2	3	4	5	6	7	8	9	10	11
90:12:090601:1359(1)	–	4974504.94	5184923.76	–	–	–	–	–	0.20	–
90:12:090601:1359(1)	–	4974513.24	5184924.09	–	–	–	–	–	0.20	–
90:12:090601:1359(1)	–	4974515.71	5184924.19	–	–	–	–	–	0.20	–
90:12:090601:1359(1)	–	4974515.35	5184933.42	–	–	–	–	–	0.20	–
90:12:090601:1359(1)	–	4974512.88	5184933.32	–	–	–	–	–	0.20	–
90:12:090601:1359(1)	–	4974504.57	5184932.99	–	–	–	–	–	0.20	–
90:12:090601:1359	–	4974504.94	5184923.76	–	–	–	–	–	0.20	–

9(1)									
2. Характеристики здания, сооружения, объекта незавершенного строительства с кадастровым номером (обозначением) <u>90:12:090601:1359</u>									
№ п/п	Наименование характеристики				Значение характеристики				
1	2				3				
1	Вид объекта недвижимости				Здание				
2	Ранее присвоенный государственный учетный номер здания, сооружения, объекта незавершенного строительства (кадастровый, инвентарный или условный номер)				—				
3	Кадастровый номер земельного участка (земельных участков), в границах которого (которых) расположено здание, сооружение, объект незавершенного строительства				—				
4	Номер кадастрового квартала (кадастровых кварталов), в пределах которого (которых) расположено здание, сооружение, объект незавершенного строительства				90:12:090601				
5	Адрес здания, сооружения, объекта незавершенного строительства				Крым Респ, Симферопольский р-н, Мирное с, Соколова (СПК Дзержинец снт) ул, 33 д				
	Местоположение здания, сооружения, объекта незавершенного строительства				—				
	Дополнительные сведения о местоположении				—				
6	Иные сведения				—				

Описание местоположения здания, сооружения, объекта незавершенного строительства на земельном участке

**1. Сведения о характерных точках контура
вид объекта недвижимости (здание, сооружение, объект незавершенного строительства)**

Здание

кадастровый номер (обозначение) 90:12:090601:1360

Зона №

Номер контура	Номера характерных точек контура	Существующие			Уточненные			Метод определения координат	Средняя квадратическая погрешность определения координат характерной точки (Mt), м	Формулы, примененные для расчета средней квадратической погрешности определения координат характерной точки (Mt), м
		Координаты, м		R, м	Координаты, м		R, м			
		X	Y		X	Y				
1	2	3	4	5	6	7	8	9	10	11
90:12:090601:1360(1)	–	49744 32.64	51854 64.93	–	–	–	–	–	0.10	–
90:12:090601:1360(1)	–	49744 36.83	51854 64.65	–	–	–	–	–	0.10	–
90:12:090601:1360(1)	–	49744 36.64	51854 61.76	–	–	–	–	–	0.10	–
90:12:090601:1360(1)	–	49744 38.63	51854 61.62	–	–	–	–	–	0.10	–
90:12:090601:1360(1)	–	49744 37.97	51854 51.72	–	–	–	–	–	0.10	–
90:12:090601:1360(1)	–	49744 31.75	51854 52.13	–	–	–	–	–	0.10	–
90:12:090601:1360	–	49744 32.64	51854 64.93	–	–	–	–	–	0.10	–

0(1)									
2. Характеристики здания, сооружения, объекта незавершенного строительства с кадастровым номером (обозначением) <u>90:12:090601:1360</u>									
№ п/п	Наименование характеристики				Значение характеристики				
1	2				3				
1	Вид объекта недвижимости				Здание				
2	Ранее присвоенный государственный учетный номер здания, сооружения, объекта незавершенного строительства (кадастровый, инвентарный или условный номер)				—				
3	Кадастровый номер земельного участка (земельных участков), в границах которого (которых) расположено здание, сооружение, объект незавершенного строительства				—				
4	Номер кадастрового квартала (кадастровых кварталов), в пределах которого (которых) расположено здание, сооружение, объект незавершенного строительства				90:12:090601				
5	Адрес здания, сооружения, объекта незавершенного строительства				Крым Респ, Симферопольский р-н, Держинец снт, Грушовая ул, 90А д				
	Местоположение здания, сооружения, объекта незавершенного строительства				—				
	Дополнительные сведения о местоположении				—				
6	Иные сведения				—				

Описание местоположения здания, сооружения, объекта незавершенного строительства на земельном участке

**1. Сведения о характерных точках контура
вид объекта недвижимости (здание, сооружение, объект незавершенного строительства)**

Здание

кадастровый номер (обозначение) 90:12:090601:1363

Зона № –

Номер контура	Номера характерных точек контура	Существующие			Уточненные			Метод определения координат	Средняя квадратическая погрешность определения координат характерной точки (Mt), м	Формулы, примененные для расчета средней квадратической погрешности определения координат характерной точки (Mt), м
		Координаты, м		R, м	Координаты, м		R, м			
		X	Y		X	Y				
1	2	3	4	5	6	7	8	9	10	11
90:12:090601:1363(1)	–	49744 39.71	51856 70.85	–	–	–	–	–	0.06	–
90:12:090601:1363(1)	–	49744 40.56	51856 82.20	–	–	–	–	–	0.06	–
90:12:090601:1363(1)	–	49744 28.68	51856 83.08	–	–	–	–	–	0.06	–
90:12:090601:1363(1)	–	49744 27.83	51856 71.73	–	–	–	–	–	0.06	–
90:12:090601:1363(1)	–	49744 39.71	51856 70.85	–	–	–	–	–	0.06	–

2. Характеристики здания, сооружения, объекта незавершенного строительства с кадастровым номером (обозначением) 90:12:090601:1363

№ п/п	Наименование характеристики	Значение характеристики
1	2	3
1	Вид объекта недвижимости	Здание
2	Ранее присвоенный	–

	государственный учетный номер здания, сооружения, объекта незавершенного строительства (кадастровый, инвентарный или условный номер)	
3	Кадастровый номер земельного участка (земельных участков), в границах которого (которых) расположено здание, сооружение, объект незавершенного строительства	—
4	Номер кадастрового квартала (кадастровых кварталов), в пределах которого (которых) расположено здание, сооружение, объект незавершенного строительства	90:12:090601
5	Адрес здания, сооружения, объекта незавершенного строительства	Крым Респ, Симферопольский муниципальный район, Мирное с, Таврическая ул, 54 д
	Местоположение здания, сооружения, объекта незавершенного строительства	—
	Дополнительные сведения о местоположении	—
6	Иные сведения	—

Описание местоположения здания, сооружения, объекта незавершенного строительства на земельном участке

1. Сведения о характерных точках контура

вид объекта недвижимости (здание, сооружение, объект незавершенного строительства)

Здание

кадастровый номер (обозначение) 90:12:090601:1364

Зона №

Номер контура	Номера характерных точек контура	Существующие			Уточненные			Метод определения координат	Средняя квадратическая погрешность определения координат характерной точки (Mt), м	Формулы, примененные для расчета средней квадратической погрешности определения координат характерной точки (Mt), м
		Координаты, м		R, м	Координаты, м		R, м			
		X	Y		X	Y				
1	2	3	4	5	6	7	8	9	10	11
90:12:090601:1364(1)	–	49740 81.18	51858 99.93	–	–	–	–	–	0.10	–
90:12:090601:1364(1)	–	49740 81.65	51859 09.44	–	–	–	–	–	0.10	–
90:12:090601:1364(1)	–	49740 73.12	51859 09.87	–	–	–	–	–	0.10	–
90:12:090601:1364(1)	–	49740 73.16	51859 10.64	–	–	–	–	–	0.10	–
90:12:090601:1364(1)	–	49740 68.19	51859 10.89	–	–	–	–	–	0.10	–
90:12:090601:1364(1)	–	49740 68.02	51859 07.39	–	–	–	–	–	0.10	–
90:12:090601:1364	–	49740 66.16	51859 07.48	–	–	–	–	–	0.10	–

4(1)										
90:12: 09060 1:136 4(1)	–	49740 65.89	51859 02.07	–	–	–	–	–	0.10	–
90:12: 09060 1:136 4(1)	–	49740 67.70	51859 01.98	–	–	–	–	–	0.10	–
90:12: 09060 1:136 4(1)	–	49740 67.63	51859 00.61	–	–	–	–	–	0.10	–
90:12: 09060 1:136 4(1)	–	49740 81.18	51858 99.93	–	–	–	–	–	0.10	–

2. Характеристики здания, сооружения, объекта незавершенного строительства с кадастровым номером (обозначением) 90:12:090601:1364

№ п/п	Наименование характеристики	Значение характеристики
1	2	3
1	Вид объекта недвижимости	Здание
2	Ранее присвоенный государственный учетный номер здания, сооружения, объекта незавершенного строительства (кадастровый, инвентарный или условный номер)	–
3	Кадастровый номер земельного участка (земельных участков), в границах которого (которых) расположено здание, сооружение, объект незавершенного строительства	–
4	Номер кадастрового квартала (кадастровых кварталов), в пределах которого (которых) расположено здание, сооружение, объект незавершенного строительства	90:12:090601
5	Адрес здания, сооружения, объекта незавершенного строительства	Крым Респ, Симферопольский р-н, Держинец снт, Ягодная ул, 5 д
	Местоположение здания, сооружения, объекта незавершенного строительства	–
	Дополнительные сведения о местоположении	–
6	Иные сведения	–

Описание местоположения здания, сооружения, объекта незавершенного строительства на земельном участке

1. Сведения о характерных точках контура

вид объекта недвижимости (здание, сооружение, объект незавершенного строительства)

Здание

кадастровый номер (обозначение) 90:12:090601:1365

Зона №

Номер контура	Номера характерных точек контура	Существующие			Уточненные			Метод определения координат	Средняя квадратическая погрешность определения координат характерной точки (Mt), м	Формулы, примененные для расчета средней квадратической погрешности определения координат характерной точки (Mt), м
		Координаты, м		R, м	Координаты, м		R, м			
		X	Y		X	Y				
1	2	3	4	5	6	7	8	9	10	11
90:12:090601:1365(1)	–	49744 29.46	51858 75.68	–	–	–	–	–	0.10	–
90:12:090601:1365(1)	–	49744 29.87	51858 82.47	–	–	–	–	–	0.10	–
90:12:090601:1365(1)	–	49744 27.97	51858 82.58	–	–	–	–	–	0.10	–
90:12:090601:1365(1)	–	49744 28.12	51858 85.02	–	–	–	–	–	0.10	–
90:12:090601:1365(1)	–	49744 21.13	51858 85.45	–	–	–	–	–	0.10	–
90:12:090601:1365(1)	–	49744 20.58	51858 76.21	–	–	–	–	–	0.10	–
90:12:090601:1365	–	49744 29.46	51858 75.68	–	–	–	–	–	0.10	–

5(1)									
2. Характеристики здания, сооружения, объекта незавершенного строительства с кадастровым номером (обозначением) <u>90:12:090601:1365</u>									
№ п/п	Наименование характеристики				Значение характеристики				
1	2				3				
1	Вид объекта недвижимости				Здание				
2	Ранее присвоенный государственный учетный номер здания, сооружения, объекта незавершенного строительства (кадастровый, инвентарный или условный номер)				—				
3	Кадастровый номер земельного участка (земельных участков), в границах которого (которых) расположено здание, сооружение, объект незавершенного строительства				—				
4	Номер кадастрового квартала (кадастровых кварталов), в пределах которого (которых) расположено здание, сооружение, объект незавершенного строительства				90:12:090601				
5	Адрес здания, сооружения, объекта незавершенного строительства				Крым Респ, Симферопольский р-н, Держинец снт, Ягодная ул, 450 д				
	Местоположение здания, сооружения, объекта незавершенного строительства				—				
	Дополнительные сведения о местоположении				—				
6	Иные сведения				—				

Описание местоположения здания, сооружения, объекта незавершенного строительства на земельном участке

**1. Сведения о характерных точках контура
вид объекта недвижимости (здание, сооружение, объект незавершенного строительства)**

Здание

кадастровый номер (обозначение) 90:12:090601:1366

Зона № –

Номер контура	Номера характерных точек контура	Существующие			Уточненные			Метод определения координат	Средняя квадратическая погрешность определения координат характерной точки (Mt), м	Формулы, примененные для расчета средней квадратической погрешности определения координат характерной точки (Mt), м
		Координаты, м		R, м	Координаты, м		R, м			
		X	Y		X	Y				
1	2	3	4	5	6	7	8	9	10	11
90:12:090601:1366(1)	–	4974406.39	5185883.65	–	–	–	–	–	0.10	–
90:12:090601:1366(1)	–	4974406.70	5185888.74	–	–	–	–	–	0.10	–
90:12:090601:1366(1)	–	4974402.61	5185888.99	–	–	–	–	–	0.10	–
90:12:090601:1366(1)	–	4974402.30	5185883.89	–	–	–	–	–	0.10	–
90:12:090601:1366(1)	–	4974406.39	5185883.65	–	–	–	–	–	0.10	–

2. Характеристики здания, сооружения, объекта незавершенного строительства с кадастровым номером (обозначением) 90:12:090601:1366

№ п/п	Наименование характеристики	Значение характеристики
1	2	3
1	Вид объекта недвижимости	Здание
2	Ранее присвоенный	–

	государственный учетный номер здания, сооружения, объекта незавершенного строительства (кадастровый, инвентарный или условный номер)	
3	Кадастровый номер земельного участка (земельных участков), в границах которого (которых) расположено здание, сооружение, объект незавершенного строительства	—
4	Номер кадастрового квартала (кадастровых кварталов), в пределах которого (которых) расположено здание, сооружение, объект незавершенного строительства	90:12:090601
5	Адрес здания, сооружения, объекта незавершенного строительства	Крым Респ, Симферопольский р-н, Мирное с, Ягодная (СПК Держинец снт) ул, 450 уч
	Местоположение здания, сооружения, объекта незавершенного строительства	—
	Дополнительные сведения о местоположении	—
6	Иные сведения	—

Описание местоположения здания, сооружения, объекта незавершенного строительства на земельном участке

1. Сведения о характерных точках контура

вид объекта недвижимости (здание, сооружение, объект незавершенного строительства)

Здание

кадастровый номер (обозначение) 90:12:090601:1367

Зона №

Номер контура	Номера характерных точек контура	Существующие			Уточненные			Метод определения координат	Средняя квадратическая погрешность определения координат характерной точки (Mt), м	Формулы, примененные для расчета средней квадратической погрешности определения координат характерной точки (Mt), м
		Координаты, м		R, м	Координаты, м		R, м			
		X	Y		X	Y				
1	2	3	4	5	6	7	8	9	10	11
90:12:090601:1367(1)	–	4974283.95	5185377.71	–	–	–	–	–	0.10	–
90:12:090601:1367(1)	–	4974283.44	5185368.92	–	–	–	–	–	0.10	–
90:12:090601:1367(1)	–	4974279.40	5185369.15	–	–	–	–	–	0.10	–
90:12:090601:1367(1)	–	4974279.21	5185365.82	–	–	–	–	–	0.10	–
90:12:090601:1367(1)	–	4974269.23	5185366.40	–	–	–	–	–	0.10	–
90:12:090601:1367(1)	–	4974269.92	5185378.52	–	–	–	–	–	0.10	–
90:12:090601:1367(1)	–	4974283.95	5185377.71	–	–	–	–	–	0.10	–

7(1)									
2. Характеристики здания, сооружения, объекта незавершенного строительства с кадастровым номером (обозначением) <u>90:12:090601:1367</u>									
№ п/п	Наименование характеристики				Значение характеристики				
1	2				3				
1	Вид объекта недвижимости				Здание				
2	Ранее присвоенный государственный учетный номер здания, сооружения, объекта незавершенного строительства (кадастровый, инвентарный или условный номер)				—				
3	Кадастровый номер земельного участка (земельных участков), в границах которого (которых) расположено здание, сооружение, объект незавершенного строительства				—				
4	Номер кадастрового квартала (кадастровых кварталов), в пределах которого (которых) расположено здание, сооружение, объект незавершенного строительства				90:12:090601				
5	Адрес здания, сооружения, объекта незавершенного строительства				Крым Респ, Симферопольский р-н, Мирное с, Виноградная (СПК Держинец снт) ул, 23 д				
	Местоположение здания, сооружения, объекта незавершенного строительства				—				
	Дополнительные сведения о местоположении				—				
6	Иные сведения				—				

Описание местоположения здания, сооружения, объекта незавершенного строительства на земельном участке

1. Сведения о характерных точках контура

вид объекта недвижимости (здание, сооружение, объект незавершенного строительства)

Здание

кадастровый номер (обозначение) 90:12:090601:1368

Зона №

Номер контура	Номера характерных точек контура	Существующие			Уточненные			Метод определения координат	Средняя квадратическая погрешность определения координат характерной точки (Mt), м	Формулы, примененные для расчета средней квадратической погрешности определения координат характерной точки (Mt), м
		Координаты, м		R, м	Координаты, м		R, м			
		X	Y		X	Y				
1	2	3	4	5	6	7	8	9	10	11
90:12:090601:1368(1)	–	4974108.99	5185721.98	–	–	–	–	–	0.10	–
90:12:090601:1368(1)	–	4974109.57	5185729.86	–	–	–	–	–	0.10	–
90:12:090601:1368(1)	–	4974102.99	5185730.35	–	–	–	–	–	0.10	–
90:12:090601:1368(1)	–	4974102.72	5185726.66	–	–	–	–	–	0.10	–
90:12:090601:1368(1)	–	4974099.48	5185726.90	–	–	–	–	–	0.10	–
90:12:090601:1368(1)	–	4974099.17	5185722.71	–	–	–	–	–	0.10	–
90:12:090601:1368	–	4974108.99	5185721.98	–	–	–	–	–	0.10	–

8(1)									
2. Характеристики здания, сооружения, объекта незавершенного строительства с кадастровым номером (обозначением) 90:12:090601:1368									
№ п/п	Наименование характеристики				Значение характеристики				
1	2				3				
1	Вид объекта недвижимости				Здание				
2	Ранее присвоенный государственный учетный номер здания, сооружения, объекта незавершенного строительства (кадастровый, инвентарный или условный номер)				—				
3	Кадастровый номер земельного участка (земельных участков), в границах которого (которых) расположено здание, сооружение, объект незавершенного строительства				—				
4	Номер кадастрового квартала (кадастровых кварталов), в пределах которого (которых) расположено здание, сооружение, объект незавершенного строительства				90:12:090601				
5	Адрес здания, сооружения, объекта незавершенного строительства				Крым Респ, Симферопольский р-н, Мирное с, Владимирская (СПК Дзержинец снт) ул, 21 д				
	Местоположение здания, сооружения, объекта незавершенного строительства				—				
	Дополнительные сведения о местоположении				—				
6	Иные сведения				—				

Описание местоположения здания, сооружения, объекта незавершенного строительства на земельном участке

1. Сведения о характерных точках контура

вид объекта недвижимости (здание, сооружение, объект незавершенного строительства)

Здание

кадастровый номер (обозначение) 90:12:090601:1369

Зона №

Номер контура	Номера характерных точек контура	Существующие			Уточненные			Метод определения координат	Средняя квадратическая погрешность определения координат характерной точки (Mt), м	Формулы, примененные для расчета средней квадратической погрешности определения координат характерной точки (Mt), м
		Координаты, м		R, м	Координаты, м		R, м			
		X	Y		X	Y				
1	2	3	4	5	6	7	8	9	10	11
90:12:090601:1369(1)	–	49743 20.92	51859 03.61	–	–	–	–	–	0.10	–
90:12:090601:1369(1)	–	49743 21.75	51859 15.60	–	–	–	–	–	0.10	–
90:12:090601:1369(1)	–	49743 12.77	51859 16.22	–	–	–	–	–	0.10	–
90:12:090601:1369(1)	–	49743 12.11	51859 06.67	–	–	–	–	–	0.10	–
90:12:090601:1369(1)	–	49743 15.60	51859 06.43	–	–	–	–	–	0.10	–
90:12:090601:1369(1)	–	49743 15.43	51859 03.99	–	–	–	–	–	0.10	–
90:12:090601:1369(1)	–	49743 20.92	51859 03.61	–	–	–	–	–	0.10	–

9(1)									
2. Характеристики здания, сооружения, объекта незавершенного строительства с кадастровым номером (обозначением) <u>90:12:090601:1369</u>									
№ п/п	Наименование характеристики				Значение характеристики				
1	2				3				
1	Вид объекта недвижимости				Здание				
2	Ранее присвоенный государственный учетный номер здания, сооружения, объекта незавершенного строительства (кадастровый, инвентарный или условный номер)				—				
3	Кадастровый номер земельного участка (земельных участков), в границах которого (которых) расположено здание, сооружение, объект незавершенного строительства				—				
4	Номер кадастрового квартала (кадастровых кварталов), в пределах которого (которых) расположено здание, сооружение, объект незавершенного строительства				90:12:090601				
5	Адрес здания, сооружения, объекта незавершенного строительства				Крым Респ, Симферопольский р-н, Мирное с, Ягодная (СПК Дзержинец снт) ул, 479 д				
	Местоположение здания, сооружения, объекта незавершенного строительства				—				
	Дополнительные сведения о местоположении				—				
6	Иные сведения				—				

Описание местоположения здания, сооружения, объекта незавершенного строительства на земельном участке

1. Сведения о характерных точках контура

вид объекта недвижимости (здание, сооружение, объект незавершенного строительства)

Здание

кадастровый номер (обозначение) 90:12:090601:1370

Зона №

Номер контура	Номера характерных точек контура	Существующие			Уточненные			Метод определения координат	Средняя квадратическая погрешность определения координат характерной точки (Mt), м	Формулы, примененные для расчета средней квадратической погрешности определения координат характерной точки (Mt), м
		Координаты, м		R, м	Координаты, м		R, м			
		X	Y		X	Y				
1	2	3	4	5	6	7	8	9	10	11
90:12:090601:1370(1)	–	49741 14.17	51853 45.91	–	–	–	–	–	0.10	–
90:12:090601:1370(1)	–	49741 21.16	51853 45.42	–	–	–	–	–	0.10	–
90:12:090601:1370(1)	–	49741 21.85	51853 56.53	–	–	–	–	–	0.10	–
90:12:090601:1370(1)	–	49741 17.16	51853 56.82	–	–	–	–	–	0.10	–
90:12:090601:1370(1)	–	49741 17.06	51853 55.18	–	–	–	–	–	0.10	–
90:12:090601:1370(1)	–	49741 14.86	51853 55.29	–	–	–	–	–	0.10	–
90:12:090601:1370	–	49741 14.17	51853 45.91	–	–	–	–	–	0.10	–

0(1)									
2. Характеристики здания, сооружения, объекта незавершенного строительства с кадастровым номером (обозначением) <u>90:12:090601:1370</u>									
№ п/п	Наименование характеристики				Значение характеристики				
1	2				3				
1	Вид объекта недвижимости				Здание				
2	Ранее присвоенный государственный учетный номер здания, сооружения, объекта незавершенного строительства (кадастровый, инвентарный или условный номер)				—				
3	Кадастровый номер земельного участка (земельных участков), в границах которого (которых) расположено здание, сооружение, объект незавершенного строительства				—				
4	Номер кадастрового квартала (кадастровых кварталов), в пределах которого (которых) расположено здание, сооружение, объект незавершенного строительства				90:12:090601				
5	Адрес здания, сооружения, объекта незавершенного строительства				Крым Респ, Симферопольский р-н, Мирное с, СПК Дзержинец снт, 60 уч				
	Местоположение здания, сооружения, объекта незавершенного строительства				—				
	Дополнительные сведения о местоположении				—				
6	Иные сведения				—				

Описание местоположения здания, сооружения, объекта незавершенного строительства на земельном участке

**1. Сведения о характерных точках контура
вид объекта недвижимости (здание, сооружение, объект незавершенного строительства)**

Здание

кадастровый номер (обозначение) 90:12:090601:1371

Зона № –

Номер контура	Номера характерных точек контура	Существующие			Уточненные			Метод определения координат	Средняя квадратическая погрешность определения координат характерной точки (Mt), м	Формулы, примененные для расчета средней квадратической погрешности определения координат характерной точки (Mt), м
		Координаты, м		R, м	Координаты, м		R, м			
		X	Y		X	Y				
1	2	3	4	5	6	7	8	9	10	11
90:12:090601:1371(1)	–	49739 54.34	51855 37.31	–	–	–	–	–	0.10	–
90:12:090601:1371(1)	–	49739 45.02	51855 38.00	–	–	–	–	–	0.10	–
90:12:090601:1371(1)	–	49739 44.33	51855 28.69	–	–	–	–	–	0.10	–
90:12:090601:1371(1)	–	49739 53.65	51855 28.00	–	–	–	–	–	0.10	–
90:12:090601:1371(1)	–	49739 54.34	51855 37.31	–	–	–	–	–	0.10	–

2. Характеристики здания, сооружения, объекта незавершенного строительства с кадастровым номером (обозначением) 90:12:090601:1371

№ п/п	Наименование характеристики	Значение характеристики
1	2	3
1	Вид объекта недвижимости	Здание
2	Ранее присвоенный	–

	государственный учетный номер здания, сооружения, объекта незавершенного строительства (кадастровый, инвентарный или условный номер)	
3	Кадастровый номер земельного участка (земельных участков), в границах которого (которых) расположено здание, сооружение, объект незавершенного строительства	—
4	Номер кадастрового квартала (кадастровых кварталов), в пределах которого (которых) расположено здание, сооружение, объект незавершенного строительства	90:12:090601
5	Адрес здания, сооружения, объекта незавершенного строительства	Крым Респ, Симферопольский р-н, Мирное с, СПК Дзержинец снт, 156 д
	Местоположение здания, сооружения, объекта незавершенного строительства	—
	Дополнительные сведения о местоположении	—
6	Иные сведения	—

Описание местоположения здания, сооружения, объекта незавершенного строительства на земельном участке

1. Сведения о характерных точках контура

вид объекта недвижимости (здание, сооружение, объект незавершенного строительства)

Здание

кадастровый номер (обозначение) 90:12:090601:1372

Зона №

Номер контура	Номера характерных точек контура	Существующие			Уточненные			Метод определения координат	Средняя квадратическая погрешность определения координат характерной точки (Mt), м	Формулы, примененные для расчета средней квадратической погрешности определения координат характерной точки (Mt), м
		Координаты, м		R, м	Координаты, м		R, м			
		X	Y		X	Y				
1	2	3	4	5	6	7	8	9	10	11
90:12:090601:1372(1)	–	49745 23.48	51848 46.59	–	–	–	–	–	0.10	–
90:12:090601:1372(1)	–	49745 25.48	51848 46.58	–	–	–	–	–	0.10	–
90:12:090601:1372(1)	–	49745 25.48	51848 49.78	–	–	–	–	–	0.10	–
90:12:090601:1372(1)	–	49745 27.87	51848 49.78	–	–	–	–	–	0.10	–
90:12:090601:1372(1)	–	49745 27.87	51848 56.42	–	–	–	–	–	0.10	–
90:12:090601:1372(1)	–	49745 22.22	51848 56.43	–	–	–	–	–	0.10	–
90:12:090601:137	–	49745 22.22	51848 53.38	–	–	–	–	–	0.10	–

2(1)										
90:12: 09060 1:137 2(1)	–	49745 16.69	51848 53.38	–	–	–	–	–	0.10	–
90:12: 09060 1:137 2(1)	–	49745 16.68	51848 42.68	–	–	–	–	–	0.10	–
90:12: 09060 1:137 2(1)	–	49745 18.44	51848 42.68	–	–	–	–	–	0.10	–
90:12: 09060 1:137 2(1)	–	49745 19.36	51848 41.28	–	–	–	–	–	0.10	–
90:12: 09060 1:137 2(1)	–	49745 20.56	51848 41.28	–	–	–	–	–	0.10	–
90:12: 09060 1:137 2(1)	–	49745 21.47	51848 42.68	–	–	–	–	–	0.10	–
90:12: 09060 1:137 2(1)	–	49745 23.47	51848 42.68	–	–	–	–	–	0.10	–
90:12: 09060 1:137 2(1)	–	49745 23.48	51848 46.59	–	–	–	–	–	0.10	–

2. Характеристики здания, сооружения, объекта незавершенного строительства с кадастровым номером (обозначением) 90:12:090601:1372

№ п/п	Наименование характеристики	Значение характеристики
1	2	3
1	Вид объекта недвижимости	Здание
2	Ранее присвоенный государственный учетный номер здания, сооружения, объекта незавершенного строительства (кадастровый, инвентарный или условный номер)	–
3	Кадастровый номер земельного участка (земельных участков), в границах которого (которых) расположено здание, сооружение, объект незавершенного строительства	–

4	Номер кадастрового квартала (кадастровых кварталов), в пределах которого (которых) расположено здание, сооружение, объект незавершенного строительства	90:12:090601
5	Адрес здания, сооружения, объекта незавершенного строительства	Крым Респ, Симферопольский р-н, Мирное с, Соколова ул, 25 д
	Местоположение здания, сооружения, объекта незавершенного строительства	—
	Дополнительные сведения о местоположении	—
6	Иные сведения	—

Описание местоположения здания, сооружения, объекта незавершенного строительства на земельном участке

1. Сведения о характерных точках контура

вид объекта недвижимости (здание, сооружение, объект незавершенного строительства)

Здание

кадастровый номер (обозначение) 90:12:090601:1373

Зона №

Номер контура	Номера характерных точек контура	Существующие			Уточненные			Метод определения координат	Средняя квадратическая погрешность определения координат характерной точки (Mt), м	Формулы, примененные для расчета средней квадратической погрешности определения координат характерной точки (Mt), м
		Координаты, м		R, м	Координаты, м		R, м			
		X	Y		X	Y				
1	2	3	4	5	6	7	8	9	10	11
90:12:090601:1373(1)	–	49743 84.95	51849 17.44	–	–	–	–	–	0.20	–
90:12:090601:1373(1)	–	49743 84.66	51849 26.51	–	–	–	–	–	0.20	–
90:12:090601:1373(1)	–	49743 73.61	51849 26.00	–	–	–	–	–	0.20	–
90:12:090601:1373(1)	–	49743 73.86	51849 19.89	–	–	–	–	–	0.20	–
90:12:090601:1373(1)	–	49743 79.77	51849 20.16	–	–	–	–	–	0.20	–
90:12:090601:1373(1)	–	49743 79.90	51849 17.24	–	–	–	–	–	0.20	–
90:12:090601:1373	–	49743 84.95	51849 17.44	–	–	–	–	–	0.20	–

3(1)									
2. Характеристики здания, сооружения, объекта незавершенного строительства с кадастровым номером (обозначением) <u>90:12:090601:1373</u>									
№ п/п	Наименование характеристики				Значение характеристики				
1	2				3				
1	Вид объекта недвижимости				Здание				
2	Ранее присвоенный государственный учетный номер здания, сооружения, объекта незавершенного строительства (кадастровый, инвентарный или условный номер)				—				
3	Кадастровый номер земельного участка (земельных участков), в границах которого (которых) расположено здание, сооружение, объект незавершенного строительства				—				
4	Номер кадастрового квартала (кадастровых кварталов), в пределах которого (которых) расположено здание, сооружение, объект незавершенного строительства				90:12:090601				
5	Адрес здания, сооружения, объекта незавершенного строительства				Крым Респ, Симферопольский р-н, Держинец снт, Липовая ул, 129 д				
	Местоположение здания, сооружения, объекта незавершенного строительства				—				
	Дополнительные сведения о местоположении				—				
6	Иные сведения				—				

Описание местоположения здания, сооружения, объекта незавершенного строительства на земельном участке

1. Сведения о характерных точках контура

вид объекта недвижимости (здание, сооружение, объект незавершенного строительства)

Здание

кадастровый номер (обозначение) 90:12:090601:1374

Зона №

Номер контура	Номера характерных точек контура	Существующие			Уточненные			Метод определения координат	Средняя квадратическая погрешность определения координат характерной точки (Mt), м	Формулы, примененные для расчета средней квадратической погрешности определения координат характерной точки (Mt), м
		Координаты, м		R, м	Координаты, м		R, м			
		X	Y		X	Y				
1	2	3	4	5	6	7	8	9	10	11
90:12:090601:1374(1)	–	49741 91.20	51856 79.89	–	–	–	–	–	0.10	–
90:12:090601:1374(1)	–	49741 91.43	51856 83.67	–	–	–	–	–	0.10	–
90:12:090601:1374(1)	–	49741 92.14	51856 83.63	–	–	–	–	–	0.10	–
90:12:090601:1374(1)	–	49741 92.40	51856 87.86	–	–	–	–	–	0.10	–
90:12:090601:1374(1)	–	49741 88.18	51856 88.12	–	–	–	–	–	0.10	–
90:12:090601:1374(1)	–	49741 87.69	51856 80.11	–	–	–	–	–	0.10	–
90:12:090601:1374	–	49741 91.20	51856 79.89	–	–	–	–	–	0.10	–

4(1)									
2. Характеристики здания, сооружения, объекта незавершенного строительства с кадастровым номером (обозначением) <u>90:12:090601:1374</u>									
№ п/п	Наименование характеристики				Значение характеристики				
1	2				3				
1	Вид объекта недвижимости				Здание				
2	Ранее присвоенный государственный учетный номер здания, сооружения, объекта незавершенного строительства (кадастровый, инвентарный или условный номер)				—				
3	Кадастровый номер земельного участка (земельных участков), в границах которого (которых) расположено здание, сооружение, объект незавершенного строительства				—				
4	Номер кадастрового квартала (кадастровых кварталов), в пределах которого (которых) расположено здание, сооружение, объект незавершенного строительства				90:12:090601				
5	Адрес здания, сооружения, объекта незавершенного строительства				Крым Респ, Симферопольский р-н, Таврическая ул, 293 д				
	Местоположение здания, сооружения, объекта незавершенного строительства				—				
	Дополнительные сведения о местоположении				—				
6	Иные сведения				—				

Описание местоположения здания, сооружения, объекта незавершенного строительства на земельном участке

1. Сведения о характерных точках контура

вид объекта недвижимости (здание, сооружение, объект незавершенного строительства)

Здание

кадастровый номер (обозначение) 90:12:090601:1375

Зона №

Номер контура	Номера характерных точек контура	Существующие			Уточненные			Метод определения координат	Средняя квадратическая погрешность определения координат характерной точки (Mt), м	Формулы, примененные для расчета средней квадратической погрешности определения координат характерной точки (Mt), м
		Координаты, м		R, м	Координаты, м		R, м			
		X	Y		X	Y				
1	2	3	4	5	6	7	8	9	10	11
90:12:090601:1375(1)	–	4974205.36	5185678.96	–	–	–	–	–	0.10	–
90:12:090601:1375(1)	–	4974205.75	5185686.06	–	–	–	–	–	0.10	–
90:12:090601:1375(1)	–	4974193.88	5185686.99	–	–	–	–	–	0.10	–
90:12:090601:1375(1)	–	4974193.75	5185683.78	–	–	–	–	–	0.10	–
90:12:090601:1375(1)	–	4974193.25	5185683.79	–	–	–	–	–	0.10	–
90:12:090601:1375(1)	–	4974193.02	5185679.90	–	–	–	–	–	0.10	–
90:12:090601:1375(1)	–	4974205.36	5185678.96	–	–	–	–	–	0.10	–

5(1)									
2. Характеристики здания, сооружения, объекта незавершенного строительства с кадастровым номером (обозначением) <u>90:12:090601:1375</u>									
№ п/п	Наименование характеристики				Значение характеристики				
1	2				3				
1	Вид объекта недвижимости				Здание				
2	Ранее присвоенный государственный учетный номер здания, сооружения, объекта незавершенного строительства (кадастровый, инвентарный или условный номер)				—				
3	Кадастровый номер земельного участка (земельных участков), в границах которого (которых) расположено здание, сооружение, объект незавершенного строительства				—				
4	Номер кадастрового квартала (кадастровых кварталов), в пределах которого (которых) расположено здание, сооружение, объект незавершенного строительства				90:12:090601				
5	Адрес здания, сооружения, объекта незавершенного строительства				Крым Респ, Симферопольский р-н, Таврическая ул, 293 д				
	Местоположение здания, сооружения, объекта незавершенного строительства				—				
	Дополнительные сведения о местоположении				—				
6	Иные сведения				—				

Описание местоположения здания, сооружения, объекта незавершенного строительства на земельном участке

**1. Сведения о характерных точках контура
вид объекта недвижимости (здание, сооружение, объект незавершенного строительства)**

Здание

кадастровый номер (обозначение) 90:12:090601:1376

Зона № –

Номер контура	Номера характерных точек контура	Существующие			Уточненные			Метод определения координат	Средняя квадратическая погрешность определения координат характерной точки (Mt), м	Формулы, примененные для расчета средней квадратической погрешности определения координат характерной точки (Mt), м
		Координаты, м		R, м	Координаты, м		R, м			
		X	Y		X	Y				
1	2	3	4	5	6	7	8	9	10	11
90:12:090601:1376(1)	–	49743 40.42	51857 81.38	–	–	–	–	–	0.10	–
90:12:090601:1376(1)	–	49743 41.06	51857 89.42	–	–	–	–	–	0.10	–
90:12:090601:1376(1)	–	49743 36.01	51857 89.82	–	–	–	–	–	0.10	–
90:12:090601:1376(1)	–	49743 35.40	51857 81.78	–	–	–	–	–	0.10	–
90:12:090601:1376(1)	–	49743 40.42	51857 81.38	–	–	–	–	–	0.10	–

2. Характеристики здания, сооружения, объекта незавершенного строительства с кадастровым номером (обозначением) 90:12:090601:1376

№ п/п	Наименование характеристики	Значение характеристики
1	2	3
1	Вид объекта недвижимости	Здание
2	Ранее присвоенный	–

	государственный учетный номер здания, сооружения, объекта незавершенного строительства (кадастровый, инвентарный или условный номер)	
3	Кадастровый номер земельного участка (земельных участков), в границах которого (которых) расположено здание, сооружение, объект незавершенного строительства	—
4	Номер кадастрового квартала (кадастровых кварталов), в пределах которого (которых) расположено здание, сооружение, объект незавершенного строительства	90:12:090601
5	Адрес здания, сооружения, объекта незавершенного строительства	Крым Респ, Симферопольский р-н, Центральная (СПК Межгорье тер. СПК) ул, 36 д
	Местоположение здания, сооружения, объекта незавершенного строительства	—
	Дополнительные сведения о местоположении	—
6	Иные сведения	—

Описание местоположения здания, сооружения, объекта незавершенного строительства на земельном участке

1. Сведения о характерных точках контура

вид объекта недвижимости (здание, сооружение, объект незавершенного строительства)

Здание

кадастровый номер (обозначение) 90:12:090601:1377

Зона №

Номер контура	Номера характерных точек контура	Существующие			Уточненные			Метод определения координат	Средняя квадратическая погрешность определения координат характерной точки (Mt), м	Формулы, примененные для расчета средней квадратической погрешности определения координат характерной точки (Mt), м
		Координаты, м		R, м	Координаты, м		R, м			
		X	Y		X	Y				
1	2	3	4	5	6	7	8	9	10	11
90:12:090601:1377(1)	–	49743 54.04	51857 94.35	–	–	–	–	–	0.10	–
90:12:090601:1377(1)	–	49743 54.49	51858 04.66	–	–	–	–	–	0.10	–
90:12:090601:1377(1)	–	49743 44.65	51858 05.05	–	–	–	–	–	0.10	–
90:12:090601:1377(1)	–	49743 44.45	51857 99.63	–	–	–	–	–	0.10	–
90:12:090601:1377(1)	–	49743 44.05	51857 99.60	–	–	–	–	–	0.10	–
90:12:090601:1377(1)	–	49743 43.72	51857 99.38	–	–	–	–	–	0.10	–
90:12:090601:1377	–	49743 43.54	51857 99.02	–	–	–	–	–	0.10	–

7(1)										
90:12: 09060 1:137 7(1)	–	49743 43.55	51857 98.62	–	–	–	–	–	0.10	–
90:12: 09060 1:137 7(1)	–	49743 43.77	51857 98.29	–	–	–	–	–	0.10	–
90:12: 09060 1:137 7(1)	–	49743 44.11	51857 98.09	–	–	–	–	–	0.10	–
90:12: 09060 1:137 7(1)	–	49743 44.39	51857 98.07	–	–	–	–	–	0.10	–
90:12: 09060 1:137 7(1)	–	49743 44.27	51857 94.81	–	–	–	–	–	0.10	–
90:12: 09060 1:137 7(1)	–	49743 46.52	51857 94.63	–	–	–	–	–	0.10	–
90:12: 09060 1:137 7(1)	–	49743 54.04	51857 94.35	–	–	–	–	–	0.10	–

2. Характеристики здания, сооружения, объекта незавершенного строительства с кадастровым номером (обозначением) 90:12:090601:1377

№ п/п	Наименование характеристики	Значение характеристики
1	2	3
1	Вид объекта недвижимости	Здание
2	Ранее присвоенный государственный учетный номер здания, сооружения, объекта незавершенного строительства (кадастровый, инвентарный или условный номер)	–
3	Кадастровый номер земельного участка (земельных участков), в границах которого (которых) расположено здание, сооружение, объект незавершенного строительства	–
4	Номер кадастрового квартала (кадастровых кварталов), в пределах которого (которых) расположено здание,	90:12:090601

	сооружение, объект незавершенного строительства	
5	Адрес здания, сооружения, объекта незавершенного строительства	Крым Респ, Симферопольский р-н, Центральная (СПК Межгорье тер. СПК) ул, 36 д
	Местоположение здания, сооружения, объекта незавершенного строительства	—
	Дополнительные сведения о местоположении	—
6	Иные сведения	—

Описание местоположения здания, сооружения, объекта незавершенного строительства на земельном участке

1. Сведения о характерных точках контура

вид объекта недвижимости (здание, сооружение, объект незавершенного строительства)

Здание

кадастровый номер (обозначение) 90:12:090601:1378

Зона №

Номер контура	Номера характерных точек контура	Существующие			Уточненные			Метод определения координат	Средняя квадратическая погрешность определения координат характерной точки (Mt), м	Формулы, примененные для расчета средней квадратической погрешности определения координат характерной точки (Mt), м
		Координаты, м		R, м	Координаты, м		R, м			
		X	Y		X	Y				
1	2	3	4	5	6	7	8	9	10	11
90:12:090601:1378(1)	–	49743 21.40	51856 13.42	–	–	–	–	–	0.10	–
90:12:090601:1378(1)	–	49743 21.98	51856 22.78	–	–	–	–	–	0.10	–
90:12:090601:1378(1)	–	49743 17.47	51856 23.06	–	–	–	–	–	0.10	–
90:12:090601:1378(1)	–	49743 17.35	51856 21.14	–	–	–	–	–	0.10	–
90:12:090601:1378(1)	–	49743 10.02	51856 21.59	–	–	–	–	–	0.10	–
90:12:090601:1378(1)	–	49743 09.56	51856 14.16	–	–	–	–	–	0.10	–
90:12:090601:1378(1)	–	49743 21.40	51856 13.42	–	–	–	–	–	0.10	–

8(1)									
2. Характеристики здания, сооружения, объекта незавершенного строительства с кадастровым номером (обозначением) <u>90:12:090601:1378</u>									
№ п/п	Наименование характеристики				Значение характеристики				
1	2				3				
1	Вид объекта недвижимости				Здание				
2	Ранее присвоенный государственный учетный номер здания, сооружения, объекта незавершенного строительства (кадастровый, инвентарный или условный номер)				—				
3	Кадастровый номер земельного участка (земельных участков), в границах которого (которых) расположено здание, сооружение, объект незавершенного строительства				—				
4	Номер кадастрового квартала (кадастровых кварталов), в пределах которого (которых) расположено здание, сооружение, объект незавершенного строительства				90:12:090601				
5	Адрес здания, сооружения, объекта незавершенного строительства				Крым Респ, Симферопольский р-н, Держинец снт, Михайловская ул, 236 д				
	Местоположение здания, сооружения, объекта незавершенного строительства				—				
	Дополнительные сведения о местоположении				—				
6	Иные сведения				—				

Описание местоположения здания, сооружения, объекта незавершенного строительства на земельном участке

1. Сведения о характерных точках контура

вид объекта недвижимости (здание, сооружение, объект незавершенного строительства)

Здание

кадастровый номер (обозначение) 90:12:090601:1379

Зона №

Номер контура	Номера характерных точек контура	Существующие			Уточненные			Метод определения координат	Средняя квадратическая погрешность определения координат характерной точки (Mt), м	Формулы, примененные для расчета средней квадратической погрешности определения координат характерной точки (Mt), м
		Координаты, м		R, м	Координаты, м		R, м			
		X	Y		X	Y				
1	2	3	4	5	6	7	8	9	10	11
90:12:090601:1379(1)	–	49744 38.66	51853 80.40	–	–	–	–	–	0.10	–
90:12:090601:1379(1)	–	49744 47.76	51853 80.57	–	–	–	–	–	0.10	–
90:12:090601:1379(1)	–	49744 47.66	51853 86.06	–	–	–	–	–	0.10	–
90:12:090601:1379(1)	–	49744 45.17	51853 86.01	–	–	–	–	–	0.10	–
90:12:090601:1379(1)	–	49744 45.01	51853 94.85	–	–	–	–	–	0.10	–
90:12:090601:1379(1)	–	49744 38.40	51853 94.73	–	–	–	–	–	0.10	–
90:12:090601:1379(1)	–	49744 38.48	51853 90.18	–	–	–	–	–	0.10	–

9(1)										
90:12: 09060 1:137 9(1)	–	49744 35.48	51853 90.13	–	–	–	–	–	0.10	–
90:12: 09060 1:137 9(1)	–	49744 35.59	51853 84.12	–	–	–	–	–	0.10	–
90:12: 09060 1:137 9(1)	–	49744 38.59	51853 84.17	–	–	–	–	–	0.10	–
90:12: 09060 1:137 9(1)	–	49744 38.66	51853 80.40	–	–	–	–	–	0.10	–

2. Характеристики здания, сооружения, объекта незавершенного строительства с кадастровым номером (обозначением) 90:12:090601:1379

№ п/п	Наименование характеристики	Значение характеристики
1	2	3
1	Вид объекта недвижимости	Здание
2	Ранее присвоенный государственный учетный номер здания, сооружения, объекта незавершенного строительства (кадастровый, инвентарный или условный номер)	–
3	Кадастровый номер земельного участка (земельных участков), в границах которого (которых) расположено здание, сооружение, объект незавершенного строительства	–
4	Номер кадастрового квартала (кадастровых кварталов), в пределах которого (которых) расположено здание, сооружение, объект незавершенного строительства	90:12:090601
5	Адрес здания, сооружения, объекта незавершенного строительства	Крым Респ, Симферопольский р-н, Мирное с, Виноградная (СПК Дзержинец снт) ул, 49 д
	Местоположение здания, сооружения, объекта незавершенного строительства	–
	Дополнительные сведения о местоположении	–
6	Иные сведения	–

Описание местоположения здания, сооружения, объекта незавершенного строительства на земельном участке

1. Сведения о характерных точках контура

вид объекта недвижимости (здание, сооружение, объект незавершенного строительства)

Здание

кадастровый номер (обозначение) 90:12:090601:138

Зона №

Номер контура	Номера характерных точек контура	Существующие			Уточненные			Метод определения координат	Средняя квадратическая погрешность определения координат характерной точки (Mt), м	Формулы, примененные для расчета средней квадратической погрешности определения координат характерной точки (Mt), м
		Координаты, м		R, м	Координаты, м		R, м			
		X	Y		X	Y				
1	2	3	4	5	6	7	8	9	10	11
90:12:090601:138 (1)	–	49741 79.02	51856 13.78	–	–	–	–	–	0.10	–
90:12:090601:138 (1)	–	49741 72.95	51856 14.48	–	–	–	–	–	0.10	–
90:12:090601:138 (1)	–	49741 72.47	51856 10.40	–	–	–	–	–	0.10	–
90:12:090601:138 (1)	–	49741 70.39	51856 10.65	–	–	–	–	–	0.10	–
90:12:090601:138 (1)	–	49741 70.15	51856 08.79	–	–	–	–	–	0.10	–
90:12:090601:138 (1)	–	49741 71.45	51856 08.64	–	–	–	–	–	0.10	–
90:12:090601:138	–	49741 70.85	51856 04.09	–	–	–	–	–	0.10	–

(1)										
90:12:090601:138 (1)	–	49741 77.78	51856 03.31	–	–	–	–	–	0.10	–
90:12:090601:138 (1)	–	49741 79.02	51856 13.78	–	–	–	–	–	0.10	–

2. Характеристики здания, сооружения, объекта незавершенного строительства с кадастровым номером (обозначением) 90:12:090601:138

№ п/п	Наименование характеристики	Значение характеристики
1	2	3
1	Вид объекта недвижимости	Здание
2	Ранее присвоенный государственный учетный номер здания, сооружения, объекта незавершенного строительства (кадастровый, инвентарный или условный номер)	–
3	Кадастровый номер земельного участка (земельных участков), в границах которого (которых) расположено здание, сооружение, объект незавершенного строительства	–
4	Номер кадастрового квартала (кадастровых кварталов), в пределах которого (которых) расположено здание, сооружение, объект незавершенного строительства	90:12:090601
5	Адрес здания, сооружения, объекта незавершенного строительства	Крым Респ, Симферопольский р-н, Дзержинец снт, Михайловская ул, 27 д
	Местоположение здания, сооружения, объекта незавершенного строительства	–
	Дополнительные сведения о местоположении	–
6	Иные сведения	–

Описание местоположения здания, сооружения, объекта незавершенного строительства на земельном участке

**1. Сведения о характерных точках контура
вид объекта недвижимости (здание, сооружение, объект незавершенного строительства)**

Здание

кадастровый номер (обозначение) 90:12:090601:1380

Зона № –

Номер контура	Номера характерных точек контура	Существующие			Уточненные			Метод определения координат	Средняя квадратическая погрешность определения координат характерной точки (Mt), м	Формулы, примененные для расчета средней квадратической погрешности определения координат характерной точки (Mt), м
		Координаты, м		R, м	Координаты, м		R, м			
		X	Y		X	Y				
1	2	3	4	5	6	7	8	9	10	11
90:12:090601:1380(1)	–	4974406.06	5185341.51	–	–	–	–	–	0.20	–
90:12:090601:1380(1)	–	4974406.72	5185349.59	–	–	–	–	–	0.20	–
90:12:090601:1380(1)	–	4974394.96	5185350.48	–	–	–	–	–	0.20	–
90:12:090601:1380(1)	–	4974394.28	5185342.17	–	–	–	–	–	0.20	–
90:12:090601:1380(1)	–	4974406.06	5185341.51	–	–	–	–	–	0.20	–

2. Характеристики здания, сооружения, объекта незавершенного строительства с кадастровым номером (обозначением) 90:12:090601:1380

№ п/п	Наименование характеристики	Значение характеристики
1	2	3
1	Вид объекта недвижимости	Здание
2	Ранее присвоенный	–

	государственный учетный номер здания, сооружения, объекта незавершенного строительства (кадастровый, инвентарный или условный номер)	
3	Кадастровый номер земельного участка (земельных участков), в границах которого (которых) расположено здание, сооружение, объект незавершенного строительства	—
4	Номер кадастрового квартала (кадастровых кварталов), в пределах которого (которых) расположено здание, сооружение, объект незавершенного строительства	90:12:090601
5	Адрес здания, сооружения, объекта незавершенного строительства	Крым Респ, Симферопольский р-н, Держинец снт, Западная ул, 32 д
	Местоположение здания, сооружения, объекта незавершенного строительства	—
	Дополнительные сведения о местоположении	—
6	Иные сведения	—

Описание местоположения здания, сооружения, объекта незавершенного строительства на земельном участке

**1. Сведения о характерных точках контура
вид объекта недвижимости (здание, сооружение, объект незавершенного строительства)**

Здание

кадастровый номер (обозначение) 90:12:090601:1381

Зона № –

Номер контура	Номера характерных точек контура	Существующие			Уточненные			Метод определения координат	Средняя квадратическая погрешность определения координат характерной точки (Mt), м	Формулы, примененные для расчета средней квадратической погрешности определения координат характерной точки (Mt), м
		Координаты, м		R, м	Координаты, м		R, м			
		X	Y		X	Y				
1	2	3	4	5	6	7	8	9	10	11
90:12:090601:1381(1)	–	49745 19.53	51847 65.88	–	–	–	–	–	0.10	–
90:12:090601:1381(1)	–	49745 19.46	51847 56.78	–	–	–	–	–	0.10	–
90:12:090601:1381(1)	–	49745 31.29	51847 56.69	–	–	–	–	–	0.10	–
90:12:090601:1381(1)	–	49745 31.36	51847 65.79	–	–	–	–	–	0.10	–
90:12:090601:1381(1)	–	49745 19.53	51847 65.88	–	–	–	–	–	0.10	–

2. Характеристики здания, сооружения, объекта незавершенного строительства с кадастровым номером (обозначением) 90:12:090601:1381

№ п/п	Наименование характеристики	Значение характеристики
1	2	3
1	Вид объекта недвижимости	Здание
2	Ранее присвоенный	–

	государственный учетный номер здания, сооружения, объекта незавершенного строительства (кадастровый, инвентарный или условный номер)	
3	Кадастровый номер земельного участка (земельных участков), в границах которого (которых) расположено здание, сооружение, объект незавершенного строительства	—
4	Номер кадастрового квартала (кадастровых кварталов), в пределах которого (которых) расположено здание, сооружение, объект незавершенного строительства	90:12:090601
5	Адрес здания, сооружения, объекта незавершенного строительства	Крым Респ, Симферопольский р-н, Держинец ул, 233 д
	Местоположение здания, сооружения, объекта незавершенного строительства	—
	Дополнительные сведения о местоположении	—
6	Иные сведения	—

Описание местоположения здания, сооружения, объекта незавершенного строительства на земельном участке

**1. Сведения о характерных точках контура
вид объекта недвижимости (здание, сооружение, объект незавершенного строительства)**

Здание

кадастровый номер (обозначение) 90:12:090601:1382

Зона №

Номер контура	Номера характерных точек контура	Существующие			Уточненные			Метод определения координат	Средняя квадратическая погрешность определения координат характерной точки (Mt), м	Формулы, примененные для расчета средней квадратической погрешности определения координат характерной точки (Mt), м
		Координаты, м		R, м	Координаты, м		R, м			
		X	Y		X	Y				
1	2	3	4	5	6	7	8	9	10	11
90:12:090601:1382(1)	–	4974362.82	5184770.31	–	–	–	–	–	0.10	–
90:12:090601:1382(1)	–	4974362.66	5184775.35	–	–	–	–	–	0.10	–
90:12:090601:1382(1)	–	4974365.01	5184775.42	–	–	–	–	–	0.10	–
90:12:090601:1382(1)	–	4974364.90	5184778.87	–	–	–	–	–	0.10	–
90:12:090601:1382(1)	–	4974362.55	5184778.80	–	–	–	–	–	0.10	–
90:12:090601:1382(1)	–	4974362.49	5184780.27	–	–	–	–	–	0.10	–
90:12:090601:138	–	4974353.51	5184780.03	–	–	–	–	–	0.10	–

2(1)										
90:12:090601:1382(1)	–	4974353.83	5184770.02	–	–	–	–	–	0.10	–
90:12:090601:1382(1)	–	4974362.82	5184770.31	–	–	–	–	–	0.10	–

2. Характеристики здания, сооружения, объекта незавершенного строительства с кадастровым номером (обозначением) 90:12:090601:1382

№ п/п	Наименование характеристики	Значение характеристики
1	2	3
1	Вид объекта недвижимости	Здание
2	Ранее присвоенный государственный учетный номер здания, сооружения, объекта незавершенного строительства (кадастровый, инвентарный или условный номер)	–
3	Кадастровый номер земельного участка (земельных участков), в границах которого (которых) расположено здание, сооружение, объект незавершенного строительства	–
4	Номер кадастрового квартала (кадастровых кварталов), в пределах которого (которых) расположено здание, сооружение, объект незавершенного строительства	90:12:090601
5	Адрес здания, сооружения, объекта незавершенного строительства	Крым Респ, Симферопольский р-н, Мирное с, 20 д
	Местоположение здания, сооружения, объекта незавершенного строительства	–
	Дополнительные сведения о местоположении	садовое товарищество СПК Держинец
6	Иные сведения	–

Описание местоположения здания, сооружения, объекта незавершенного строительства на земельном участке

1. Сведения о характерных точках контура

вид объекта недвижимости (здание, сооружение, объект незавершенного строительства)

Здание

кадастровый номер (обозначение) 90:12:090601:1383

Зона №

Номер контура	Номера характерных точек контура	Существующие			Уточненные			Метод определения координат	Средняя квадратическая погрешность определения координат характерной точки (Mt), м	Формулы, примененные для расчета средней квадратической погрешности определения координат характерной точки (Mt), м
		Координаты, м		R, м	Координаты, м		R, м			
		X	Y		X	Y				
1	2	3	4	5	6	7	8	9	10	11
90:12:090601:1383(1)	–	49744 11.13	51854 25.07	–	–	–	–	–	0.10	–
90:12:090601:1383(1)	–	49744 10.72	51854 18.68	–	–	–	–	–	0.10	–
90:12:090601:1383(1)	–	49744 11.30	51854 18.64	–	–	–	–	–	0.10	–
90:12:090601:1383(1)	–	49744 11.13	51854 16.03	–	–	–	–	–	0.10	–
90:12:090601:1383(1)	–	49744 14.60	51854 15.80	–	–	–	–	–	0.10	–
90:12:090601:1383(1)	–	49744 15.18	51854 24.81	–	–	–	–	–	0.10	–
90:12:090601:1383	–	49744 11.13	51854 25.07	–	–	–	–	–	0.10	–

3(1)									
2. Характеристики здания, сооружения, объекта незавершенного строительства с кадастровым номером (обозначением) <u>90:12:090601:1383</u>									
№ п/п	Наименование характеристики				Значение характеристики				
1	2				3				
1	Вид объекта недвижимости				Здание				
2	Ранее присвоенный государственный учетный номер здания, сооружения, объекта незавершенного строительства (кадастровый, инвентарный или условный номер)				—				
3	Кадастровый номер земельного участка (земельных участков), в границах которого (которых) расположено здание, сооружение, объект незавершенного строительства				—				
4	Номер кадастрового квартала (кадастровых кварталов), в пределах которого (которых) расположено здание, сооружение, объект незавершенного строительства				90:12:090601				
5	Адрес здания, сооружения, объекта незавершенного строительства				Крым Респ, Симферопольский р-н, Мирное с, Грушовая (СПК Дзержинец снт) ул, 39 д				
	Местоположение здания, сооружения, объекта незавершенного строительства				—				
	Дополнительные сведения о местоположении				—				
6	Иные сведения				—				

Описание местоположения здания, сооружения, объекта незавершенного строительства на земельном участке

**1. Сведения о характерных точках контура
вид объекта недвижимости (здание, сооружение, объект незавершенного строительства)**

Здание

кадастровый номер (обозначение) 90:12:090601:1384

Зона №

Номер контура	Номера характерных точек контура	Существующие			Уточненные			Метод определения координат	Средняя квадратическая погрешность определения координат характерной точки (Mt), м	Формулы, примененные для расчета средней квадратической погрешности определения координат характерной точки (Mt), м
		Координаты, м		R, м	Координаты, м		R, м			
		X	Y		X	Y				
1	2	3	4	5	6	7	8	9	10	11
90:12:090601:1384(1)	–	49744 19.40	51854 16.55	–	–	–	–	–	0.10	–
90:12:090601:1384(1)	–	49744 31.83	51854 16.00	–	–	–	–	–	0.10	–
90:12:090601:1384(1)	–	49744 32.29	51854 26.32	–	–	–	–	–	0.10	–
90:12:090601:1384(1)	–	49744 19.85	51854 26.87	–	–	–	–	–	0.10	–
90:12:090601:1384(1)	–	49744 19.80	51854 25.56	–	–	–	–	–	0.10	–
90:12:090601:1384(1)	–	49744 18.82	51854 25.12	–	–	–	–	–	0.10	–
90:12:090601:1384	–	49744 17.87	51854 24.47	–	–	–	–	–	0.10	–

4(1)										
90:12: 09060 1:138 4(1)	–	49744 17.00	51854 23.56	–	–	–	–	–	0.10	–
90:12: 09060 1:138 4(1)	–	49744 16.84	51854 19.94	–	–	–	–	–	0.10	–
90:12: 09060 1:138 4(1)	–	49744 19.54	51854 19.82	–	–	–	–	–	0.10	–
90:12: 09060 1:138 4(1)	–	49744 19.40	51854 16.55	–	–	–	–	–	0.10	–

2. Характеристики здания, сооружения, объекта незавершенного строительства с кадастровым номером (обозначением) 90:12:090601:1384

№ п/п	Наименование характеристики	Значение характеристики
1	2	3
1	Вид объекта недвижимости	Здание
2	Ранее присвоенный государственный учетный номер здания, сооружения, объекта незавершенного строительства (кадастровый, инвентарный или условный номер)	–
3	Кадастровый номер земельного участка (земельных участков), в границах которого (которых) расположено здание, сооружение, объект незавершенного строительства	–
4	Номер кадастрового квартала (кадастровых кварталов), в пределах которого (которых) расположено здание, сооружение, объект незавершенного строительства	90:12:090601
5	Адрес здания, сооружения, объекта незавершенного строительства	Крым Респ, Симферопольский р-н, Мирное с, Грушовая (СПК Дзержинец снт) ул, 39 д
	Местоположение здания, сооружения, объекта незавершенного строительства	–
	Дополнительные сведения о местоположении	–
6	Иные сведения	–

Описание местоположения здания, сооружения, объекта незавершенного строительства на земельном участке

**1. Сведения о характерных точках контура
вид объекта недвижимости (здание, сооружение, объект незавершенного строительства)**

Здание

кадастровый номер (обозначение) 90:12:090601:1385

Зона № –

Номер контура	Номера характерных точек контура	Существующие			Уточненные			Метод определения координат	Средняя квадратическая погрешность определения координат характерной точки (Mt), м	Формулы, примененные для расчета средней квадратической погрешности определения координат характерной точки (Mt), м
		Координаты, м		R, м	Координаты, м		R, м			
		X	Y		X	Y				
1	2	3	4	5	6	7	8	9	10	11
90:12:090601:1385(1)	–	49739 77.88	51855 05.18	–	–	–	–	–	0.10	–
90:12:090601:1385(1)	–	49739 73.35	51855 05.72	–	–	–	–	–	0.10	–
90:12:090601:1385(1)	–	49739 74.82	51855 18.09	–	–	–	–	–	0.10	–
90:12:090601:1385(1)	–	49739 79.35	51855 17.55	–	–	–	–	–	0.10	–
90:12:090601:1385(1)	–	49739 77.88	51855 05.18	–	–	–	–	–	0.10	–

2. Характеристики здания, сооружения, объекта незавершенного строительства с кадастровым номером (обозначением) 90:12:090601:1385

№ п/п	Наименование характеристики	Значение характеристики
1	2	3
1	Вид объекта недвижимости	Здание
2	Ранее присвоенный	–

	государственный учетный номер здания, сооружения, объекта незавершенного строительства (кадастровый, инвентарный или условный номер)	
3	Кадастровый номер земельного участка (земельных участков), в границах которого (которых) расположено здание, сооружение, объект незавершенного строительства	—
4	Номер кадастрового квартала (кадастровых кварталов), в пределах которого (которых) расположено здание, сооружение, объект незавершенного строительства	90:12:090601
5	Адрес здания, сооружения, объекта незавершенного строительства	Крым Респ, Симферопольский р-н, Мирное с, Клубничная (СПК Дзержинец снт) ул
	Местоположение здания, сооружения, объекта незавершенного строительства	—
	Дополнительные сведения о местоположении	—
6	Иные сведения	—

Описание местоположения здания, сооружения, объекта незавершенного строительства на земельном участке

1. Сведения о характерных точках контура

вид объекта недвижимости (здание, сооружение, объект незавершенного строительства)

Здание

кадастровый номер (обозначение) 90:12:090601:1386

Зона №

Номер контура	Номера характерных точек контура	Существующие			Уточненные			Метод определения координат	Средняя квадратическая погрешность определения координат характерной точки (Mt), м	Формулы, примененные для расчета средней квадратической погрешности определения координат характерной точки (Mt), м
		Координаты, м		R, м	Координаты, м		R, м			
		X	Y		X	Y				
1	2	3	4	5	6	7	8	9	10	11
90:12:090601:1386(1)	–	49739 90.13	51854 99.66	–	–	–	–	–	0.10	–
90:12:090601:1386(1)	–	49739 91.68	51855 12.73	–	–	–	–	–	0.10	–
90:12:090601:1386(1)	–	49739 84.08	51855 13.64	–	–	–	–	–	0.10	–
90:12:090601:1386(1)	–	49739 83.55	51855 09.16	–	–	–	–	–	0.10	–
90:12:090601:1386(1)	–	49739 81.60	51855 09.39	–	–	–	–	–	0.10	–
90:12:090601:1386(1)	–	49739 81.12	51855 05.34	–	–	–	–	–	0.10	–
90:12:090601:1386(1)	–	49739 83.07	51855 05.11	–	–	–	–	–	0.10	–

6(1)										
90:12: 09060 1:138 6(1)	–	49739 82.53	51855 00.57	–	–	–	–	–	0.10	–
90:12: 09060 1:138 6(1)	–	49739 90.13	51854 99.66	–	–	–	–	–	0.10	–

2. Характеристики здания, сооружения, объекта незавершенного строительства с кадастровым номером (обозначением) 90:12:090601:1386

№ п/п	Наименование характеристики	Значение характеристики
1	2	3
1	Вид объекта недвижимости	Здание
2	Ранее присвоенный государственный учетный номер здания, сооружения, объекта незавершенного строительства (кадастровый, инвентарный или условный номер)	–
3	Кадастровый номер земельного участка (земельных участков), в границах которого (которых) расположено здание, сооружение, объект незавершенного строительства	–
4	Номер кадастрового квартала (кадастровых кварталов), в пределах которого (которых) расположено здание, сооружение, объект незавершенного строительства	90:12:090601
5	Адрес здания, сооружения, объекта незавершенного строительства	Крым Респ, Симферопольский р-н, Мирное с, Клубничная (СПК Держинец снт) ул
	Местоположение здания, сооружения, объекта незавершенного строительства	–
	Дополнительные сведения о местоположении	–
6	Иные сведения	–

Описание местоположения здания, сооружения, объекта незавершенного строительства на земельном участке

**1. Сведения о характерных точках контура
вид объекта недвижимости (здание, сооружение, объект незавершенного строительства)**

Здание

кадастровый номер (обозначение) 90:12:090601:1388

Зона №

Номер контура	Номера характерных точек контура	Существующие			Уточненные			Метод определения координат	Средняя квадратическая погрешность определения координат характерной точки (Mt), м	Формулы, примененные для расчета средней квадратической погрешности определения координат характерной точки (Mt), м
		Координаты, м		R, м	Координаты, м		R, м			
		X	Y		X	Y				
1	2	3	4	5	6	7	8	9	10	11
90:12:090601:1388(1)	–	49739 99.03	51858 58.46	–	–	–	–	–	0.10	–
90:12:090601:1388(1)	–	49740 03.19	51858 58.23	–	–	–	–	–	0.10	–
90:12:090601:1388(1)	–	49740 02.76	51858 50.72	–	–	–	–	–	0.10	–
90:12:090601:1388(1)	–	49740 08.33	51858 50.40	–	–	–	–	–	0.10	–
90:12:090601:1388(1)	–	49740 08.65	51858 56.04	–	–	–	–	–	0.10	–
90:12:090601:1388(1)	–	49740 17.81	51858 55.52	–	–	–	–	–	0.10	–
90:12:090601:1388	–	49740 17.38	51858 47.85	–	–	–	–	–	0.10	–

8(1)										
90:12: 09060 1:138 8(1)	–	49739 98.49	51858 48.93	–	–	–	–	–	0.10	–
90:12: 09060 1:138 8(1)	–	49739 99.03	51858 58.46	–	–	–	–	–	0.10	–

2. Характеристики здания, сооружения, объекта незавершенного строительства с кадастровым номером (обозначением) 90:12:090601:1388

№ п/п	Наименование характеристики	Значение характеристики
1	2	3
1	Вид объекта недвижимости	Здание
2	Ранее присвоенный государственный учетный номер здания, сооружения, объекта незавершенного строительства (кадастровый, инвентарный или условный номер)	–
3	Кадастровый номер земельного участка (земельных участков), в границах которого (которых) расположено здание, сооружение, объект незавершенного строительства	–
4	Номер кадастрового квартала (кадастровых кварталов), в пределах которого (которых) расположено здание, сооружение, объект незавершенного строительства	90:12:090601
5	Адрес здания, сооружения, объекта незавершенного строительства	Крым Респ, Симферопольский муниципальный район, Ореховая ул, 3 д
	Местоположение здания, сооружения, объекта незавершенного строительства	–
	Дополнительные сведения о местоположении	–
6	Иные сведения	–

Описание местоположения здания, сооружения, объекта незавершенного строительства на земельном участке

1. Сведения о характерных точках контура

вид объекта недвижимости (здание, сооружение, объект незавершенного строительства)

Здание

кадастровый номер (обозначение) 90:12:090601:1389

Зона №

Номер контура	Номера характерных точек контура	Существующие			Уточненные			Метод определения координат	Средняя квадратическая погрешность определения координат характерной точки (Mt), м	Формулы, примененные для расчета средней квадратической погрешности определения координат характерной точки (Mt), м
		Координаты, м		R, м	Координаты, м		R, м			
		X	Y		X	Y				
1	2	3	4	5	6	7	8	9	10	11
90:12:090601:1389(1)	–	49740 10.72	51858 36.66	–	–	–	–	–	0.10	–
90:12:090601:1389(1)	–	49740 13.76	51858 36.45	–	–	–	–	–	0.10	–
90:12:090601:1389(1)	–	49740 14.04	51858 40.49	–	–	–	–	–	0.10	–
90:12:090601:1389(1)	–	49740 16.85	51858 40.29	–	–	–	–	–	0.10	–
90:12:090601:1389(1)	–	49740 16.36	51858 33.20	–	–	–	–	–	0.10	–
90:12:090601:1389(1)	–	49740 10.51	51858 33.61	–	–	–	–	–	0.10	–
90:12:090601:1389	–	49740 10.72	51858 36.66	–	–	–	–	–	0.10	–

9(1)									
2. Характеристики здания, сооружения, объекта незавершенного строительства с кадастровым номером (обозначением) 90:12:090601:1389									
№ п/п	Наименование характеристики				Значение характеристики				
1	2				3				
1	Вид объекта недвижимости				Здание				
2	Ранее присвоенный государственный учетный номер здания, сооружения, объекта незавершенного строительства (кадастровый, инвентарный или условный номер)				—				
3	Кадастровый номер земельного участка (земельных участков), в границах которого (которых) расположено здание, сооружение, объект незавершенного строительства				—				
4	Номер кадастрового квартала (кадастровых кварталов), в пределах которого (которых) расположено здание, сооружение, объект незавершенного строительства				90:12:090601				
5	Адрес здания, сооружения, объекта незавершенного строительства				Крым Респ, Симферопольский р-н, Мирное с, Ореховая ул, 3 д				
	Местоположение здания, сооружения, объекта незавершенного строительства				—				
	Дополнительные сведения о местоположении				—				
6	Иные сведения				—				

Описание местоположения здания, сооружения, объекта незавершенного строительства на земельном участке

1. Сведения о характерных точках контура

вид объекта недвижимости (здание, сооружение, объект незавершенного строительства)

Здание

кадастровый номер (обозначение) 90:12:090601:1390

Зона №

Номер контура	Номера характерных точек контура	Существующие			Уточненные			Метод определения координат	Средняя квадратическая погрешность определения координат характерной точки (Mt), м	Формулы, примененные для расчета средней квадратической погрешности определения координат характерной точки (Mt), м
		Координаты, м		R, м	Координаты, м		R, м			
		X	Y		X	Y				
1	2	3	4	5	6	7	8	9	10	11
90:12:090601:1390(1)	–	49744 41.48	51846 37.46	–	–	–	–	–	0.20	–
90:12:090601:1390(1)	–	49744 52.67	51846 37.85	–	–	–	–	–	0.20	–
90:12:090601:1390(1)	–	49744 52.36	51846 46.85	–	–	–	–	–	0.20	–
90:12:090601:1390(1)	–	49744 50.16	51846 46.77	–	–	–	–	–	0.20	–
90:12:090601:1390(1)	–	49744 50.01	51846 50.97	–	–	–	–	–	0.20	–
90:12:090601:1390(1)	–	49744 41.02	51846 50.65	–	–	–	–	–	0.20	–
90:12:090601:1390	–	49744 41.48	51846 37.46	–	–	–	–	–	0.20	–

0(1)									
2. Характеристики здания, сооружения, объекта незавершенного строительства с кадастровым номером (обозначением) <u>90:12:090601:1390</u>									
№ п/п	Наименование характеристики				Значение характеристики				
1	2				3				
1	Вид объекта недвижимости				Здание				
2	Ранее присвоенный государственный учетный номер здания, сооружения, объекта незавершенного строительства (кадастровый, инвентарный или условный номер)				—				
3	Кадастровый номер земельного участка (земельных участков), в границах которого (которых) расположено здание, сооружение, объект незавершенного строительства				—				
4	Номер кадастрового квартала (кадастровых кварталов), в пределах которого (которых) расположено здание, сооружение, объект незавершенного строительства				90:12:090601				
5	Адрес здания, сооружения, объекта незавершенного строительства				Крым Респ, Симферопольский р-н, Мирное с, Чайная (СПК Держинец снт) ул, 171 уч				
	Местоположение здания, сооружения, объекта незавершенного строительства				—				
	Дополнительные сведения о местоположении				—				
6	Иные сведения				—				

Описание местоположения здания, сооружения, объекта незавершенного строительства на земельном участке

**1. Сведения о характерных точках контура
вид объекта недвижимости (здание, сооружение, объект незавершенного строительства)**

Здание

кадастровый номер (обозначение) 90:12:090601:1391

Зона № –

Номер контура	Номера характерных точек контура	Существующие			Уточненные			Метод определения координат	Средняя квадратическая погрешность определения координат характерной точки (Mt), м	Формулы, примененные для расчета средней квадратической погрешности определения координат характерной точки (Mt), м
		Координаты, м		R, м	Координаты, м		R, м			
		X	Y		X	Y				
1	2	3	4	5	6	7	8	9	10	11
90:12:090601:1391(1)	–	49740 54.37	51855 20.44	–	–	–	–	–	0.10	–
90:12:090601:1391(1)	–	49740 54.92	51855 28.81	–	–	–	–	–	0.10	–
90:12:090601:1391(1)	–	49740 44.93	51855 29.47	–	–	–	–	–	0.10	–
90:12:090601:1391(1)	–	49740 44.38	51855 21.10	–	–	–	–	–	0.10	–
90:12:090601:1391(1)	–	49740 54.37	51855 20.44	–	–	–	–	–	0.10	–

2. Характеристики здания, сооружения, объекта незавершенного строительства с кадастровым номером (обозначением) 90:12:090601:1391

№ п/п	Наименование характеристики	Значение характеристики
1	2	3
1	Вид объекта недвижимости	Здание
2	Ранее присвоенный	–

	государственный учетный номер здания, сооружения, объекта незавершенного строительства (кадастровый, инвентарный или условный номер)	
3	Кадастровый номер земельного участка (земельных участков), в границах которого (которых) расположено здание, сооружение, объект незавершенного строительства	—
4	Номер кадастрового квартала (кадастровых кварталов), в пределах которого (которых) расположено здание, сооружение, объект незавершенного строительства	90:12:090601
5	Адрес здания, сооружения, объекта незавершенного строительства	Крым Респ, Симферопольский р-н, Мирное с, 151 д
	Местоположение здания, сооружения, объекта незавершенного строительства	—
	Дополнительные сведения о местоположении	—
6	Иные сведения	—

Описание местоположения здания, сооружения, объекта незавершенного строительства на земельном участке

**1. Сведения о характерных точках контура
вид объекта недвижимости (здание, сооружение, объект незавершенного строительства)**

Здание

кадастровый номер (обозначение) 90:12:090601:1392

Зона № –

Номер контура	Номера характерных точек контура	Существующие			Уточненные			Метод определения координат	Средняя квадратическая погрешность определения координат характерной точки (Mt), м	Формулы, примененные для расчета средней квадратической погрешности определения координат характерной точки (Mt), м
		Координаты, м		R, м	Координаты, м		R, м			
		X	Y		X	Y				
1	2	3	4	5	6	7	8	9	10	11
90:12:090601:1392(1)	–	49741 15.90	51859 73.49	–	–	–	–	–	0.10	–
90:12:090601:1392(1)	–	49741 25.44	51859 72.85	–	–	–	–	–	0.10	–
90:12:090601:1392(1)	–	49741 26.06	51859 82.12	–	–	–	–	–	0.10	–
90:12:090601:1392(1)	–	49741 16.53	51859 82.76	–	–	–	–	–	0.10	–
90:12:090601:1392(1)	–	49741 15.90	51859 73.49	–	–	–	–	–	0.10	–

2. Характеристики здания, сооружения, объекта незавершенного строительства с кадастровым номером (обозначением) 90:12:090601:1392

№ п/п	Наименование характеристики	Значение характеристики
1	2	3
1	Вид объекта недвижимости	Здание
2	Ранее присвоенный	–

	государственный учетный номер здания, сооружения, объекта незавершенного строительства (кадастровый, инвентарный или условный номер)	
3	Кадастровый номер земельного участка (земельных участков), в границах которого (которых) расположено здание, сооружение, объект незавершенного строительства	—
4	Номер кадастрового квартала (кадастровых кварталов), в пределах которого (которых) расположено здание, сооружение, объект незавершенного строительства	90:12:090601
5	Адрес здания, сооружения, объекта незавершенного строительства	Крым Респ, Симферопольский р-н, Фруктовая ул, 503 д
	Местоположение здания, сооружения, объекта незавершенного строительства	—
	Дополнительные сведения о местоположении	—
6	Иные сведения	—

Описание местоположения здания, сооружения, объекта незавершенного строительства на земельном участке

**1. Сведения о характерных точках контура
вид объекта недвижимости (здание, сооружение, объект незавершенного строительства)**

Здание

кадастровый номер (обозначение) 90:12:090601:1393

Зона №

Номер контура	Номера характерных точек контура	Существующие			Уточненные			Метод определения координат	Средняя квадратическая погрешность определения координат характерной точки (Mt), м	Формулы, примененные для расчета средней квадратической погрешности определения координат характерной точки (Mt), м
		Координаты, м		R, м	Координаты, м		R, м			
		X	Y		X	Y				
1	2	3	4	5	6	7	8	9	10	11
90:12:090601:1393(1)	–	49743 39.87	51855 88.46	–	–	–	–	–	0.10	–
90:12:090601:1393(1)	–	49743 40.24	51856 01.85	–	–	–	–	–	0.10	–
90:12:090601:1393(1)	–	49743 35.54	51856 01.98	–	–	–	–	–	0.10	–
90:12:090601:1393(1)	–	49743 35.43	51855 97.83	–	–	–	–	–	0.10	–
90:12:090601:1393(1)	–	49743 30.88	51855 97.96	–	–	–	–	–	0.10	–
90:12:090601:1393(1)	–	49743 30.74	51855 93.11	–	–	–	–	–	0.10	–
90:12:090601:1393	–	49743 29.14	51855 93.16	–	–	–	–	–	0.10	–

3(1)										
90:12: 09060 1:139 3(1)	–	49743 29.02	51855 88.76	–	–	–	–	–	0.10	–
90:12: 09060 1:139 3(1)	–	49743 39.87	51855 88.46	–	–	–	–	–	0.10	–

2. Характеристики здания, сооружения, объекта незавершенного строительства с кадастровым номером (обозначением) 90:12:090601:1393

№ п/п	Наименование характеристики	Значение характеристики
1	2	3
1	Вид объекта недвижимости	Здание
2	Ранее присвоенный государственный учетный номер здания, сооружения, объекта незавершенного строительства (кадастровый, инвентарный или условный номер)	–
3	Кадастровый номер земельного участка (земельных участков), в границах которого (которых) расположено здание, сооружение, объект незавершенного строительства	–
4	Номер кадастрового квартала (кадастровых кварталов), в пределах которого (которых) расположено здание, сооружение, объект незавершенного строительства	90:12:090601
5	Адрес здания, сооружения, объекта незавершенного строительства	Крым Респ, Симферопольский муниципальный район, Мирное с, Михайловская ул, 39 д, Российская Федерация, Республика Крым, м.р-н Симферопольский, с.п. Мирновское, с Мирное, снт СПК Дзержинец, ул Михайловская, д. 39
	Местоположение здания, сооружения, объекта незавершенного строительства	–
	Дополнительные сведения о местоположении	–
6	Иные сведения	–

Описание местоположения здания, сооружения, объекта незавершенного строительства на земельном участке

1. Сведения о характерных точках контура

вид объекта недвижимости (здание, сооружение, объект незавершенного строительства)

Здание

кадастровый номер (обозначение) 90:12:090601:1394

Зона №

Номер контура	Номера характерных точек контура	Существующие			Уточненные			Метод определения координат	Средняя квадратическая погрешность определения координат характерной точки (Mt), м	Формулы, примененные для расчета средней квадратической погрешности определения координат характерной точки (Mt), м
		Координаты, м		R, м	Координаты, м		R, м			
		X	Y		X	Y				
1	2	3	4	5	6	7	8	9	10	11
90:12:090601:1394(1)	–	49741 41.48	51853 45.44	–	–	–	–	–	0.10	–
90:12:090601:1394(1)	–	49741 41.96	51853 51.85	–	–	–	–	–	0.10	–
90:12:090601:1394(1)	–	49741 33.85	51853 52.46	–	–	–	–	–	0.10	–
90:12:090601:1394(1)	–	49741 33.92	51853 53.34	–	–	–	–	–	0.10	–
90:12:090601:1394(1)	–	49741 30.05	51853 53.63	–	–	–	–	–	0.10	–
90:12:090601:1394(1)	–	49741 29.52	51853 46.60	–	–	–	–	–	0.10	–
90:12:090601:1394	–	49741 33.17	51853 46.06	–	–	–	–	–	0.10	–

4(1)										
90:12:090601:1394(1)	–	4974141.48	5185345.44	–	–	–	–	–	0.10	–

2. Характеристики здания, сооружения, объекта незавершенного строительства с кадастровым номером (обозначением) 90:12:090601:1394

№ п/п	Наименование характеристики	Значение характеристики
1	2	3
1	Вид объекта недвижимости	Здание
2	Ранее присвоенный государственный учетный номер здания, сооружения, объекта незавершенного строительства (кадастровый, инвентарный или условный номер)	–
3	Кадастровый номер земельного участка (земельных участков), в границах которого (которых) расположено здание, сооружение, объект незавершенного строительства	–
4	Номер кадастрового квартала (кадастровых кварталов), в пределах которого (которых) расположено здание, сооружение, объект незавершенного строительства	90:12:090601
5	Адрес здания, сооружения, объекта незавершенного строительства	Крым Респ, Симферопольский р-н, Держинец с, Западная ул, 23 д
	Местоположение здания, сооружения, объекта незавершенного строительства	–
	Дополнительные сведения о местоположении	–
6	Иные сведения	–

Описание местоположения здания, сооружения, объекта незавершенного строительства на земельном участке

**1. Сведения о характерных точках контура
вид объекта недвижимости (здание, сооружение, объект незавершенного строительства)**

Здание

кадастровый номер (обозначение) 90:12:090601:1395

Зона №

Номер контура	Номера характерных точек контура	Существующие			Уточненные			Метод определения координат	Средняя квадратическая погрешность определения координат характерной точки (Mt), м	Формулы, примененные для расчета средней квадратической погрешности определения координат характерной точки (Mt), м
		Координаты, м		R, м	Координаты, м		R, м			
		X	Y		X	Y				
1	2	3	4	5	6	7	8	9	10	11
90:12:090601:1395(1)	–	4974381.05	5184882.52	–	–	–	–	–	0.10	–
90:12:090601:1395(1)	–	4974380.93	5184884.94	–	–	–	–	–	0.10	–
90:12:090601:1395(1)	–	4974376.72	5184884.74	–	–	–	–	–	0.10	–
90:12:090601:1395(1)	–	4974376.84	5184882.32	–	–	–	–	–	0.10	–
90:12:090601:1395(1)	–	4974374.82	5184882.22	–	–	–	–	–	0.10	–
90:12:090601:1395(1)	–	4974375.19	5184874.61	–	–	–	–	–	0.10	–
90:12:090601:1395	–	4974385.32	5184875.10	–	–	–	–	–	0.10	–

5(1)										
90:12:090601:1395(1)	–	4974384.95	5184882.71	–	–	–	–	–	0.10	–
90:12:090601:1395(1)	–	4974381.05	5184882.52	–	–	–	–	–	0.10	–

2. Характеристики здания, сооружения, объекта незавершенного строительства с кадастровым номером (обозначением) 90:12:090601:1395

№ п/п	Наименование характеристики	Значение характеристики
1	2	3
1	Вид объекта недвижимости	Здание
2	Ранее присвоенный государственный учетный номер здания, сооружения, объекта незавершенного строительства (кадастровый, инвентарный или условный номер)	–
3	Кадастровый номер земельного участка (земельных участков), в границах которого (которых) расположено здание, сооружение, объект незавершенного строительства	–
4	Номер кадастрового квартала (кадастровых кварталов), в пределах которого (которых) расположено здание, сооружение, объект незавершенного строительства	90:12:090601
5	Адрес здания, сооружения, объекта незавершенного строительства	Крым Респ, Симферопольский р-н, Мирновское с/п, Дзержинец снт, Липовая ул, 29 д
	Местоположение здания, сооружения, объекта незавершенного строительства	–
	Дополнительные сведения о местоположении	–
6	Иные сведения	–

Описание местоположения здания, сооружения, объекта незавершенного строительства на земельном участке

**1. Сведения о характерных точках контура
вид объекта недвижимости (здание, сооружение, объект незавершенного строительства)**

Здание

кадастровый номер (обозначение) 90:12:090601:1396

Зона № –

Номер контура	Номера характерных точек контура	Существующие			Уточненные			Метод определения координат	Средняя квадратическая погрешность определения координат характерной точки (Mt), м	Формулы, примененные для расчета средней квадратической погрешности определения координат характерной точки (Mt), м
		Координаты, м		R, м	Координаты, м		R, м			
		X	Y		X	Y				
1	2	3	4	5	6	7	8	9	10	11
90:12:090601:1396(1)	–	4974384.16	5184907.45	–	–	–	–	–	0.10	–
90:12:090601:1396(1)	–	4974372.70	5184906.80	–	–	–	–	–	0.10	–
90:12:090601:1396(1)	–	4974373.34	5184895.52	–	–	–	–	–	0.10	–
90:12:090601:1396(1)	–	4974384.79	5184896.17	–	–	–	–	–	0.10	–
90:12:090601:1396(1)	–	4974384.16	5184907.45	–	–	–	–	–	0.10	–

2. Характеристики здания, сооружения, объекта незавершенного строительства с кадастровым номером (обозначением) 90:12:090601:1396

№ п/п	Наименование характеристики	Значение характеристики
1	2	3
1	Вид объекта недвижимости	Здание
2	Ранее присвоенный	–

	государственный учетный номер здания, сооружения, объекта незавершенного строительства (кадастровый, инвентарный или условный номер)	
3	Кадастровый номер земельного участка (земельных участков), в границах которого (которых) расположено здание, сооружение, объект незавершенного строительства	—
4	Номер кадастрового квартала (кадастровых кварталов), в пределах которого (которых) расположено здание, сооружение, объект незавершенного строительства	90:12:090601
5	Адрес здания, сооружения, объекта незавершенного строительства	Крым Респ, Симферопольский р-н
	Местоположение здания, сооружения, объекта незавершенного строительства	—
	Дополнительные сведения о местоположении	—
6	Иные сведения	—

Описание местоположения здания, сооружения, объекта незавершенного строительства на земельном участке

**1. Сведения о характерных точках контура
вид объекта недвижимости (здание, сооружение, объект незавершенного строительства)**

Здание

кадастровый номер (обозначение) 90:12:090601:1397

Зона № –

Номер контура	Номера характерных точек контура	Существующие			Уточненные			Метод определения координат	Средняя квадратическая погрешность определения координат характерной точки (Mt), м	Формулы, примененные для расчета средней квадратической погрешности определения координат характерной точки (Mt), м
		Координаты, м		R, м	Координаты, м		R, м			
		X	Y		X	Y				
1	2	3	4	5	6	7	8	9	10	11
90:12:090601:1397(1)	–	4974408.74	5185438.45	–	–	–	–	–	0.10	–
90:12:090601:1397(1)	–	4974409.19	5185444.92	–	–	–	–	–	0.10	–
90:12:090601:1397(1)	–	4974400.07	5185445.56	–	–	–	–	–	0.10	–
90:12:090601:1397(1)	–	4974399.62	5185439.09	–	–	–	–	–	0.10	–
90:12:090601:1397(1)	–	4974408.74	5185438.45	–	–	–	–	–	0.10	–

2. Характеристики здания, сооружения, объекта незавершенного строительства с кадастровым номером (обозначением) 90:12:090601:1397

№ п/п	Наименование характеристики	Значение характеристики
1	2	3
1	Вид объекта недвижимости	Здание
2	Ранее присвоенный	–

	государственный учетный номер здания, сооружения, объекта незавершенного строительства (кадастровый, инвентарный или условный номер)	
3	Кадастровый номер земельного участка (земельных участков), в границах которого (которых) расположено здание, сооружение, объект незавершенного строительства	—
4	Номер кадастрового квартала (кадастровых кварталов), в пределах которого (которых) расположено здание, сооружение, объект незавершенного строительства	90:12:090601
5	Адрес здания, сооружения, объекта незавершенного строительства	Крым Респ, Симферопольский р-н, Держинец снт, Грушовая ул, 92 уч
	Местоположение здания, сооружения, объекта незавершенного строительства	—
	Дополнительные сведения о местоположении	—
6	Иные сведения	—

Описание местоположения здания, сооружения, объекта незавершенного строительства на земельном участке

**1. Сведения о характерных точках контура
вид объекта недвижимости (здание, сооружение, объект незавершенного строительства)**

Здание

кадастровый номер (обозначение) 90:12:090601:1398

Зона № –

Номер контура	Номера характерных точек контура	Существующие			Уточненные			Метод определения координат	Средняя квадратическая погрешность определения координат характерной точки (Mt), м	Формулы, примененные для расчета средней квадратической погрешности определения координат характерной точки (Mt), м
		Координаты, м		R, м	Координаты, м		R, м			
		X	Y		X	Y				
1	2	3	4	5	6	7	8	9	10	11
90:12:090601:1398(1)	–	49739 61.59	51855 87.62	–	–	–	–	–	0.10	–
90:12:090601:1398(1)	–	49739 78.75	51855 86.44	–	–	–	–	–	0.10	–
90:12:090601:1398(1)	–	49739 79.21	51855 93.04	–	–	–	–	–	0.10	–
90:12:090601:1398(1)	–	49739 62.05	51855 94.22	–	–	–	–	–	0.10	–
90:12:090601:1398(1)	–	49739 61.59	51855 87.62	–	–	–	–	–	0.10	–

2. Характеристики здания, сооружения, объекта незавершенного строительства с кадастровым номером (обозначением) 90:12:090601:1398

№ п/п	Наименование характеристики	Значение характеристики
1	2	3
1	Вид объекта недвижимости	Здание
2	Ранее присвоенный	–

	государственный учетный номер здания, сооружения, объекта незавершенного строительства (кадастровый, инвентарный или условный номер)	
3	Кадастровый номер земельного участка (земельных участков), в границах которого (которых) расположено здание, сооружение, объект незавершенного строительства	—
4	Номер кадастрового квартала (кадастровых кварталов), в пределах которого (которых) расположено здание, сооружение, объект незавершенного строительства	90:12:090601
5	Адрес здания, сооружения, объекта незавершенного строительства	Крым Респ, Симферопольский р-н
	Местоположение здания, сооружения, объекта незавершенного строительства	—
	Дополнительные сведения о местоположении	СОТ "Держинец", ул. Никольская, д. 8
6	Иные сведения	—

Описание местоположения здания, сооружения, объекта незавершенного строительства на земельном участке

**1. Сведения о характерных точках контура
вид объекта недвижимости (здание, сооружение, объект незавершенного строительства)**

Здание

кадастровый номер (обозначение) 90:12:090601:1399

Зона № –

Номер контура	Номера характерных точек контура	Существующие			Уточненные			Метод определения координат	Средняя квадратическая погрешность определения координат характерной точки (Mt), м	Формулы, примененные для расчета средней квадратической погрешности определения координат характерной точки (Mt), м
		Координаты, м		R, м	Координаты, м		R, м			
		X	Y		X	Y				
1	2	3	4	5	6	7	8	9	10	11
90:12:090601:1399(1)	–	4974307.50	5184733.97	–	–	–	–	–	0.10	–
90:12:090601:1399(1)	–	4974300.90	5184733.81	–	–	–	–	–	0.10	–
90:12:090601:1399(1)	–	4974301.01	5184729.43	–	–	–	–	–	0.10	–
90:12:090601:1399(1)	–	4974307.61	5184729.59	–	–	–	–	–	0.10	–
90:12:090601:1399(1)	–	4974307.50	5184733.97	–	–	–	–	–	0.10	–

2. Характеристики здания, сооружения, объекта незавершенного строительства с кадастровым номером (обозначением) 90:12:090601:1399

№ п/п	Наименование характеристики	Значение характеристики
1	2	3
1	Вид объекта недвижимости	Здание
2	Ранее присвоенный	–

	государственный учетный номер здания, сооружения, объекта незавершенного строительства (кадастровый, инвентарный или условный номер)	
3	Кадастровый номер земельного участка (земельных участков), в границах которого (которых) расположено здание, сооружение, объект незавершенного строительства	–
4	Номер кадастрового квартала (кадастровых кварталов), в пределах которого (которых) расположено здание, сооружение, объект незавершенного строительства	90:12:090601
5	Адрес здания, сооружения, объекта незавершенного строительства	Крым Респ, Симферопольский муниципальный район, Мирное село, Рыбачья улица, 16 дом, 1 строение, Российская Федерация, Республика Крым, муниципальный район Симферопольский, сельское поселение Мирновское, село Мирное, садовое товарищество СПК Держинец, дом 16 строение 1
	Местоположение здания, сооружения, объекта незавершенного строительства	–
	Дополнительные сведения о местоположении	Российская Федерация, Республика Крым, муниципальный район Симферопольский, сельское поселение Мирновское, село Мирное, садовое товарищество СПК Держинец, дом 16 строение 1
6	Иные сведения	–

Описание местоположения здания, сооружения, объекта незавершенного строительства на земельном участке

**1. Сведения о характерных точках контура
вид объекта недвижимости (здание, сооружение, объект незавершенного строительства)**

Здание

кадастровый номер (обозначение) 90:12:090601:1401

Зона №

Номер контура	Номера характерных точек контура	Существующие			Уточненные			Метод определения координат	Средняя квадратическая погрешность определения координат характерной точки (Mt), м	Формулы, примененные для расчета средней квадратической погрешности определения координат характерной точки (Mt), м
		Координаты, м		R, м	Координаты, м		R, м			
		X	Y		X	Y				
1	2	3	4	5	6	7	8	9	10	11
90:12:090601:1401(1)	–	49739 96.34	51858 45.08	–	–	–	–	–	0.10	–
90:12:090601:1401(1)	–	49739 96.77	51858 51.63	–	–	–	–	–	0.10	–
90:12:090601:1401(1)	–	49739 92.77	51858 51.91	–	–	–	–	–	0.10	–
90:12:090601:1401(1)	–	49739 93.12	51858 56.75	–	–	–	–	–	0.10	–
90:12:090601:1401(1)	–	49739 85.14	51858 57.27	–	–	–	–	–	0.10	–
90:12:090601:1401(1)	–	49739 84.37	51858 45.94	–	–	–	–	–	0.10	–
90:12:090601:1401(1)	–	49739 96.34	51858 45.08	–	–	–	–	–	0.10	–

1(1)									
2. Характеристики здания, сооружения, объекта незавершенного строительства с кадастровым номером (обозначением) 90:12:090601:1401									
№ п/п	Наименование характеристики				Значение характеристики				
1	2				3				
1	Вид объекта недвижимости				Здание				
2	Ранее присвоенный государственный учетный номер здания, сооружения, объекта незавершенного строительства (кадастровый, инвентарный или условный номер)				—				
3	Кадастровый номер земельного участка (земельных участков), в границах которого (которых) расположено здание, сооружение, объект незавершенного строительства				—				
4	Номер кадастрового квартала (кадастровых кварталов), в пределах которого (которых) расположено здание, сооружение, объект незавершенного строительства				90:12:090601				
5	Адрес здания, сооружения, объекта незавершенного строительства				Крым Респ, Симферопольский р-н, Мирное с, Ореховая (СПК Дзержинец снт) ул, 429 уч				
	Местоположение здания, сооружения, объекта незавершенного строительства				—				
	Дополнительные сведения о местоположении				—				
6	Иные сведения				—				

Описание местоположения здания, сооружения, объекта незавершенного строительства на земельном участке

**1. Сведения о характерных точках контура
вид объекта недвижимости (здание, сооружение, объект незавершенного строительства)**

Здание

кадастровый номер (обозначение) 90:12:090601:1402

Зона № –

Номер контура	Номера характерных точек контура	Существующие			Уточненные			Метод определения координат	Средняя квадратическая погрешность определения координат характерной точки (Mt), м	Формулы, примененные для расчета средней квадратической погрешности определения координат характерной точки (Mt), м
		Координаты, м		R, м	Координаты, м		R, м			
		X	Y		X	Y				
1	2	3	4	5	6	7	8	9	10	11
90:12:090601:1402(1)	–	4974271.11	5185551.81	–	–	–	–	–	0.10	–
90:12:090601:1402(1)	–	4974276.12	5185551.44	–	–	–	–	–	0.10	–
90:12:090601:1402(1)	–	4974275.67	5185545.38	–	–	–	–	–	0.10	–
90:12:090601:1402(1)	–	4974270.67	5185545.75	–	–	–	–	–	0.10	–
90:12:090601:1402(1)	–	4974271.11	5185551.81	–	–	–	–	–	0.10	–

2. Характеристики здания, сооружения, объекта незавершенного строительства с кадастровым номером (обозначением) 90:12:090601:1402

№ п/п	Наименование характеристики	Значение характеристики
1	2	3
1	Вид объекта недвижимости	Здание
2	Ранее присвоенный	–

	государственный учетный номер здания, сооружения, объекта незавершенного строительства (кадастровый, инвентарный или условный номер)	
3	Кадастровый номер земельного участка (земельных участков), в границах которого (которых) расположено здание, сооружение, объект незавершенного строительства	—
4	Номер кадастрового квартала (кадастровых кварталов), в пределах которого (которых) расположено здание, сооружение, объект незавершенного строительства	90:12:090601
5	Адрес здания, сооружения, объекта незавершенного строительства	Крым Респ, Симферопольский р-н, Мирное с, Никольская (СПК Дзержинец снт) ул, 31 д
	Местоположение здания, сооружения, объекта незавершенного строительства	—
	Дополнительные сведения о местоположении	—
6	Иные сведения	—

Описание местоположения здания, сооружения, объекта незавершенного строительства на земельном участке

1. Сведения о характерных точках контура

вид объекта недвижимости (здание, сооружение, объект незавершенного строительства)

Здание

кадастровый номер (обозначение) 90:12:090601:1403

Зона №

Номер контура	Номера характерных точек контура	Существующие			Уточненные			Метод определения координат	Средняя квадратическая погрешность определения координат характерной точки (Mt), м	Формулы, примененные для расчета средней квадратической погрешности определения координат характерной точки (Mt), м
		Координаты, м		R, м	Координаты, м		R, м			
		X	Y		X	Y				
1	2	3	4	5	6	7	8	9	10	11
90:12:090601:1403(1)	–	4974270.99	5185541.44	–	–	–	–	–	0.10	–
90:12:090601:1403(1)	–	4974271.22	5185544.52	–	–	–	–	–	0.10	–
90:12:090601:1403(1)	–	4974269.08	5185544.68	–	–	–	–	–	0.10	–
90:12:090601:1403(1)	–	4974269.49	5185550.35	–	–	–	–	–	0.10	–
90:12:090601:1403(1)	–	4974258.04	5185551.19	–	–	–	–	–	0.10	–
90:12:090601:1403(1)	–	4974257.40	5185542.44	–	–	–	–	–	0.10	–
90:12:090601:1403(1)	–	4974270.99	5185541.44	–	–	–	–	–	0.10	–

3(1)									
2. Характеристики здания, сооружения, объекта незавершенного строительства с кадастровым номером (обозначением) 90:12:090601:1403									
№ п/п	Наименование характеристики				Значение характеристики				
1	2				3				
1	Вид объекта недвижимости				Здание				
2	Ранее присвоенный государственный учетный номер здания, сооружения, объекта незавершенного строительства (кадастровый, инвентарный или условный номер)				—				
3	Кадастровый номер земельного участка (земельных участков), в границах которого (которых) расположено здание, сооружение, объект незавершенного строительства				—				
4	Номер кадастрового квартала (кадастровых кварталов), в пределах которого (которых) расположено здание, сооружение, объект незавершенного строительства				90:12:090601				
5	Адрес здания, сооружения, объекта незавершенного строительства				Крым Респ, Симферопольский р-н, Мирное с, Никольская (СПК Дзержинец снт) ул, 31 д				
	Местоположение здания, сооружения, объекта незавершенного строительства				—				
	Дополнительные сведения о местоположении				—				
6	Иные сведения				—				

Описание местоположения здания, сооружения, объекта незавершенного строительства на земельном участке

**1. Сведения о характерных точках контура
вид объекта недвижимости (здание, сооружение, объект незавершенного строительства)**

Здание

кадастровый номер (обозначение) 90:12:090601:1404

Зона №

Номер контура	Номера характерных точек контура	Существующие			Уточненные			Метод определения координат	Средняя квадратическая погрешность определения координат характерной точки (Mt), м	Формулы, примененные для расчета средней квадратической погрешности определения координат характерной точки (Mt), м
		Координаты, м		R, м	Координаты, м		R, м			
		X	Y		X	Y				
1	2	3	4	5	6	7	8	9	10	11
90:12:090601:1404(1)	–	49741 50.10	51858 58.15	–	–	–	–	–	0.10	–
90:12:090601:1404(1)	–	49741 50.87	51858 72.98	–	–	–	–	–	0.10	–
90:12:090601:1404(1)	–	49741 41.93	51858 73.45	–	–	–	–	–	0.10	–
90:12:090601:1404(1)	–	49741 41.47	51858 64.51	–	–	–	–	–	0.10	–
90:12:090601:1404(1)	–	49741 41.16	51858 58.62	–	–	–	–	–	0.10	–
90:12:090601:1404(1)	–	49741 50.10	51858 58.15	–	–	–	–	–	0.10	–

2. Характеристики здания, сооружения, объекта незавершенного строительства с кадастровым номером (обозначением) 90:12:090601:1404

№	Наименование характеристики	Значение характеристики
---	-----------------------------	-------------------------

п/п		
1	2	3
1	Вид объекта недвижимости	Здание
2	Ранее присвоенный государственный учетный номер здания, сооружения, объекта незавершенного строительства (кадастровый, инвентарный или условный номер)	—
3	Кадастровый номер земельного участка (земельных участков), в границах которого (которых) расположено здание, сооружение, объект незавершенного строительства	—
4	Номер кадастрового квартала (кадастровых кварталов), в пределах которого (которых) расположено здание, сооружение, объект незавершенного строительства	90:12:090601
5	Адрес здания, сооружения, объекта незавершенного строительства	Крым Респ, Симферопольский р-н
	Местоположение здания, сооружения, объекта незавершенного строительства	—
	Дополнительные сведения о местоположении	—
6	Иные сведения	—

Описание местоположения здания, сооружения, объекта незавершенного строительства на земельном участке

**1. Сведения о характерных точках контура
вид объекта недвижимости (здание, сооружение, объект незавершенного строительства)**

Здание

кадастровый номер (обозначение) 90:12:090601:1405

Зона № –

Номер контура	Номера характерных точек контура	Существующие			Уточненные			Метод определения координат	Средняя квадратическая погрешность определения координат характерной точки (Mt), м	Формулы, примененные для расчета средней квадратической погрешности определения координат характерной точки (Mt), м
		Координаты, м		R, м	Координаты, м		R, м			
		X	Y		X	Y				
1	2	3	4	5	6	7	8	9	10	11
90:12:090601:1405(1)	–	49739 90.41	51857 49.36	–	–	–	–	–	0.10	–
90:12:090601:1405(1)	–	49739 90.79	51857 54.99	–	–	–	–	–	0.10	–
90:12:090601:1405(1)	–	49739 80.67	51857 55.68	–	–	–	–	–	0.10	–
90:12:090601:1405(1)	–	49739 80.28	51857 50.04	–	–	–	–	–	0.10	–
90:12:090601:1405(1)	–	49739 90.41	51857 49.36	–	–	–	–	–	0.10	–

2. Характеристики здания, сооружения, объекта незавершенного строительства с кадастровым номером (обозначением) 90:12:090601:1405

№ п/п	Наименование характеристики	Значение характеристики
1	2	3
1	Вид объекта недвижимости	Здание
2	Ранее присвоенный	–

	государственный учетный номер здания, сооружения, объекта незавершенного строительства (кадастровый, инвентарный или условный номер)	
3	Кадастровый номер земельного участка (земельных участков), в границах которого (которых) расположено здание, сооружение, объект незавершенного строительства	—
4	Номер кадастрового квартала (кадастровых кварталов), в пределах которого (которых) расположено здание, сооружение, объект незавершенного строительства	90:12:090601
5	Адрес здания, сооружения, объекта незавершенного строительства	Крым Респ, Симферопольский р-н, Держинец снт, Владимирская ул, 357 д
	Местоположение здания, сооружения, объекта незавершенного строительства	—
	Дополнительные сведения о местоположении	—
6	Иные сведения	—

Описание местоположения здания, сооружения, объекта незавершенного строительства на земельном участке

1. Сведения о характерных точках контура

вид объекта недвижимости (здание, сооружение, объект незавершенного строительства)

Здание

кадастровый номер (обозначение) 90:12:090601:1406

Зона №

Номер контура	Номера характерных точек контура	Существующие			Уточненные			Метод определения координат	Средняя квадратическая погрешность определения координат характерной точки (Mt), м	Формулы, примененные для расчета средней квадратической погрешности определения координат характерной точки (Mt), м
		Координаты, м		R, м	Координаты, м		R, м			
		X	Y		X	Y				
1	2	3	4	5	6	7	8	9	10	11
90:12:090601:1406(1)	–	49740 39.51	51856 13.93	–	–	–	–	–	0.10	–
90:12:090601:1406(1)	–	49740 40.06	51856 22.85	–	–	–	–	–	0.10	–
90:12:090601:1406(1)	–	49740 38.01	51856 22.98	–	–	–	–	–	0.10	–
90:12:090601:1406(1)	–	49740 38.15	51856 25.27	–	–	–	–	–	0.10	–
90:12:090601:1406(1)	–	49740 33.63	51856 25.55	–	–	–	–	–	0.10	–
90:12:090601:1406(1)	–	49740 33.48	51856 23.26	–	–	–	–	–	0.10	–
90:12:090601:1406(1)	–	49740 31.19	51856 23.40	–	–	–	–	–	0.10	–

6(1)										
90:12:090601:1406(1)	–	4974030.64	5185614.48	–	–	–	–	–	0.10	–
90:12:090601:1406(1)	–	4974039.51	5185613.93	–	–	–	–	–	0.10	–

2. Характеристики здания, сооружения, объекта незавершенного строительства с кадастровым номером (обозначением) 90:12:090601:1406

№ п/п	Наименование характеристики	Значение характеристики
1	2	3
1	Вид объекта недвижимости	Здание
2	Ранее присвоенный государственный учетный номер здания, сооружения, объекта незавершенного строительства (кадастровый, инвентарный или условный номер)	–
3	Кадастровый номер земельного участка (земельных участков), в границах которого (которых) расположено здание, сооружение, объект незавершенного строительства	–
4	Номер кадастрового квартала (кадастровых кварталов), в пределах которого (которых) расположено здание, сооружение, объект незавершенного строительства	90:12:090601
5	Адрес здания, сооружения, объекта незавершенного строительства	Крым Респ, Симферопольский р-н, Мирное с, Михайловская (СПК Держинец снт) ул, 223 уч
	Местоположение здания, сооружения, объекта незавершенного строительства	–
	Дополнительные сведения о местоположении	–
6	Иные сведения	–

Описание местоположения здания, сооружения, объекта незавершенного строительства на земельном участке

**1. Сведения о характерных точках контура
вид объекта недвижимости (здание, сооружение, объект незавершенного строительства)**

Здание

кадастровый номер (обозначение) 90:12:090601:1407

Зона № –

Номер контура	Номера характерных точек контура	Существующие			Уточненные			Метод определения координат	Средняя квадратическая погрешность определения координат характерной точки (Mt), м	Формулы, примененные для расчета средней квадратической погрешности определения координат характерной точки (Mt), м
		Координаты, м		R, м	Координаты, м		R, м			
		X	Y		X	Y				
1	2	3	4	5	6	7	8	9	10	11
90:12:090601:1407(1)	–	49740 28.99	51856 08.79	–	–	–	–	–	0.10	–
90:12:090601:1407(1)	–	49740 29.42	51856 15.93	–	–	–	–	–	0.10	–
90:12:090601:1407(1)	–	49740 24.65	51856 16.21	–	–	–	–	–	0.10	–
90:12:090601:1407(1)	–	49740 24.23	51856 09.07	–	–	–	–	–	0.10	–
90:12:090601:1407(1)	–	49740 28.99	51856 08.79	–	–	–	–	–	0.10	–

2. Характеристики здания, сооружения, объекта незавершенного строительства с кадастровым номером (обозначением) 90:12:090601:1407

№ п/п	Наименование характеристики	Значение характеристики
1	2	3
1	Вид объекта недвижимости	Здание
2	Ранее присвоенный	–

	государственный учетный номер здания, сооружения, объекта незавершенного строительства (кадастровый, инвентарный или условный номер)	
3	Кадастровый номер земельного участка (земельных участков), в границах которого (которых) расположено здание, сооружение, объект незавершенного строительства	—
4	Номер кадастрового квартала (кадастровых кварталов), в пределах которого (которых) расположено здание, сооружение, объект незавершенного строительства	90:12:090601
5	Адрес здания, сооружения, объекта незавершенного строительства	Крым Респ, Симферопольский р-н, Держинец снт, Михайловская ул, 223 д
	Местоположение здания, сооружения, объекта незавершенного строительства	—
	Дополнительные сведения о местоположении	—
6	Иные сведения	—

Описание местоположения здания, сооружения, объекта незавершенного строительства на земельном участке

1. Сведения о характерных точках контура

вид объекта недвижимости (здание, сооружение, объект незавершенного строительства)

Здание

кадастровый номер (обозначение) 90:12:090601:1408

Зона №

Номер контура	Номера характерных точек контура	Существующие			Уточненные			Метод определения координат	Средняя квадратическая погрешность определения координат характерной точки (Mt), м	Формулы, примененные для расчета средней квадратической погрешности определения координат характерной точки (Mt), м
		Координаты, м		R, м	Координаты, м		R, м			
		X	Y		X	Y				
1	2	3	4	5	6	7	8	9	10	11
90:12:090601:1408(1)	–	49743 61.19	51856 10.78	–	–	–	–	–	0.10	–
90:12:090601:1408(1)	–	49743 61.70	51856 16.66	–	–	–	–	–	0.10	–
90:12:090601:1408(1)	–	49743 62.10	51856 16.62	–	–	–	–	–	0.10	–
90:12:090601:1408(1)	–	49743 62.66	51856 23.05	–	–	–	–	–	0.10	–
90:12:090601:1408(1)	–	49743 58.58	51856 23.41	–	–	–	–	–	0.10	–
90:12:090601:1408(1)	–	49743 58.40	51856 21.36	–	–	–	–	–	0.10	–
90:12:090601:1408(1)	–	49743 53.32	51856 21.81	–	–	–	–	–	0.10	–

8(1)										
90:12: 09060 1:140 8(1)	–	49743 53.47	51856 23.50	–	–	–	–	–	0.10	–
90:12: 09060 1:140 8(1)	–	49743 50.03	51856 23.80	–	–	–	–	–	0.10	–
90:12: 09060 1:140 8(1)	–	49743 49.27	51856 15.09	–	–	–	–	–	0.10	–
90:12: 09060 1:140 8(1)	–	49743 53.45	51856 14.72	–	–	–	–	–	0.10	–
90:12: 09060 1:140 8(1)	–	49743 53.17	51856 11.48	–	–	–	–	–	0.10	–
90:12: 09060 1:140 8(1)	–	49743 61.19	51856 10.78	–	–	–	–	–	0.10	–

2. Характеристики здания, сооружения, объекта незавершенного строительства с кадастровым номером (обозначением) 90:12:090601:1408

№ п/п	Наименование характеристики	Значение характеристики
1	2	3
1	Вид объекта недвижимости	Здание
2	Ранее присвоенный государственный учетный номер здания, сооружения, объекта незавершенного строительства (кадастровый, инвентарный или условный номер)	–
3	Кадастровый номер земельного участка (земельных участков), в границах которого (которых) расположено здание, сооружение, объект незавершенного строительства	–
4	Номер кадастрового квартала (кадастровых кварталов), в пределах которого (которых) расположено здание, сооружение, объект незавершенного строительства	90:12:090601
5	Адрес здания, сооружения, объекта незавершенного	Крым Респ, Симферопольский м.р-н, Мирное с, Михайловская ул, 44 д, Российская Федерация,

	строительства	Республика Крым, м.р-н Симферопольский, с.п. Мирновское, с Мирное, снт СПК Дзержинец, ул Михайловская, д 44
	Местоположение здания, сооружения, объекта незавершенного строительства	—
	Дополнительные сведения о местоположении	—
6	Иные сведения	—

Описание местоположения здания, сооружения, объекта незавершенного строительства на земельном участке

1. Сведения о характерных точках контура

вид объекта недвижимости (здание, сооружение, объект незавершенного строительства)

Здание

кадастровый номер (обозначение) 90:12:090601:1409

Зона №

Номер контура	Номера характерных точек контура	Существующие			Уточненные			Метод определения координат	Средняя квадратическая погрешность определения координат характерной точки (Mt), м	Формулы, примененные для расчета средней квадратической погрешности определения координат характерной точки (Mt), м
		Координаты, м		R, м	Координаты, м		R, м			
		X	Y		X	Y				
1	2	3	4	5	6	7	8	9	10	11
90:12:090601:1409(1)	–	49741 10.31	51853 46.23	–	–	–	–	–	0.10	–
90:12:090601:1409(1)	–	49741 14.18	51853 45.93	–	–	–	–	–	0.10	–
90:12:090601:1409(1)	–	49741 14.60	51853 51.80	–	–	–	–	–	0.10	–
90:12:090601:1409(1)	–	49741 11.22	51853 52.01	–	–	–	–	–	0.10	–
90:12:090601:1409(1)	–	49741 11.00	51853 48.66	–	–	–	–	–	0.10	–
90:12:090601:1409(1)	–	49741 10.46	51853 48.70	–	–	–	–	–	0.10	–
90:12:090601:1409(1)	–	49741 10.31	51853 46.23	–	–	–	–	–	0.10	–

9(1)									
2. Характеристики здания, сооружения, объекта незавершенного строительства с кадастровым номером (обозначением) 90:12:090601:1409									
№ п/п	Наименование характеристики				Значение характеристики				
1	2				3				
1	Вид объекта недвижимости				Здание				
2	Ранее присвоенный государственный учетный номер здания, сооружения, объекта незавершенного строительства (кадастровый, инвентарный или условный номер)				—				
3	Кадастровый номер земельного участка (земельных участков), в границах которого (которых) расположено здание, сооружение, объект незавершенного строительства				—				
4	Номер кадастрового квартала (кадастровых кварталов), в пределах которого (которых) расположено здание, сооружение, объект незавершенного строительства				90:12:090601				
5	Адрес здания, сооружения, объекта незавершенного строительства				Крым Респ, Симферопольский р-н, Держинец снт, 60, 24 д				
	Местоположение здания, сооружения, объекта незавершенного строительства				—				
	Дополнительные сведения о местоположении				—				
6	Иные сведения				—				

Описание местоположения здания, сооружения, объекта незавершенного строительства на земельном участке

1. Сведения о характерных точках контура

вид объекта недвижимости (здание, сооружение, объект незавершенного строительства)

Здание

кадастровый номер (обозначение) 90:12:090601:1410

Зона № –

Номер контура	Номера характерных точек контура	Существующие			Уточненные			Метод определения координат	Средняя квадратическая погрешность определения координат характерной точки (Mt), м	Формулы, примененные для расчета средней квадратической погрешности определения координат характерной точки (Mt), м
		Координаты, м		R, м	Координаты, м		R, м			
		X	Y		X	Y				
1	2	3	4	5	6	7	8	9	10	11
90:12:090601:1410(1)	–	49743 69.05	51854 41.81	–	–	–	–	–	0.10	–
90:12:090601:1410(1)	–	49743 69.19	51854 46.55	–	–	–	–	–	0.10	–
90:12:090601:1410(1)	–	49743 68.69	51854 46.57	–	–	–	–	–	0.10	–
90:12:090601:1410(1)	–	49743 69.03	51854 57.89	–	–	–	–	–	0.10	–
90:12:090601:1410(1)	–	49743 60.38	51854 58.15	–	–	–	–	–	0.10	–
90:12:090601:1410(1)	–	49743 60.09	51854 48.30	–	–	–	–	–	0.10	–
90:12:090601:1410(1)	–	49743 62.96	51854 48.21	–	–	–	–	–	0.10	–

0(1)										
90:12:090601:1410(1)	–	49743 62.78	51854 42.09	–	–	–	–	–	0.10	–
90:12:090601:1410(1)	–	49743 69.05	51854 41.81	–	–	–	–	–	0.10	–

2. Характеристики здания, сооружения, объекта незавершенного строительства с кадастровым номером (обозначением) 90:12:090601:1410

№ п/п	Наименование характеристики	Значение характеристики
1	2	3
1	Вид объекта недвижимости	Здание
2	Ранее присвоенный государственный учетный номер здания, сооружения, объекта незавершенного строительства (кадастровый, инвентарный или условный номер)	–
3	Кадастровый номер земельного участка (земельных участков), в границах которого (которых) расположено здание, сооружение, объект незавершенного строительства	–
4	Номер кадастрового квартала (кадастровых кварталов), в пределах которого (которых) расположено здание, сооружение, объект незавершенного строительства	90:12:090601
5	Адрес здания, сооружения, объекта незавершенного строительства	Крым Респ, Симферопольский р-н, Мирное с, Грушовая (СПК Держинец снт) ул, 94 д
	Местоположение здания, сооружения, объекта незавершенного строительства	–
	Дополнительные сведения о местоположении	–
6	Иные сведения	–

Описание местоположения здания, сооружения, объекта незавершенного строительства на земельном участке

**1. Сведения о характерных точках контура
вид объекта недвижимости (здание, сооружение, объект незавершенного строительства)**

Здание

кадастровый номер (обозначение) 90:12:090601:1412

Зона № –

Номер контура	Номера характерных точек контура	Существующие			Уточненные			Метод определения координат	Средняя квадратическая погрешность определения координат характерной точки (Mt), м	Формулы, примененные для расчета средней квадратической погрешности определения координат характерной точки (Mt), м
		Координаты, м		R, м	Координаты, м		R, м			
		X	Y		X	Y				
1	2	3	4	5	6	7	8	9	10	11
90:12:090601:1412(1)	–	49744 34.77	51859 24.48	–	–	–	–	–	0.10	–
90:12:090601:1412(1)	–	49744 44.76	51859 24.04	–	–	–	–	–	0.10	–
90:12:090601:1412(1)	–	49744 45.32	51859 36.03	–	–	–	–	–	0.10	–
90:12:090601:1412(1)	–	49744 35.29	51859 36.52	–	–	–	–	–	0.10	–
90:12:090601:1412(1)	–	49744 34.77	51859 24.48	–	–	–	–	–	0.10	–

2. Характеристики здания, сооружения, объекта незавершенного строительства с кадастровым номером (обозначением) 90:12:090601:1412

№ п/п	Наименование характеристики	Значение характеристики
1	2	3
1	Вид объекта недвижимости	Здание
2	Ранее присвоенный	–

	государственный учетный номер здания, сооружения, объекта незавершенного строительства (кадастровый, инвентарный или условный номер)	
3	Кадастровый номер земельного участка (земельных участков), в границах которого (которых) расположено здание, сооружение, объект незавершенного строительства	—
4	Номер кадастрового квартала (кадастровых кварталов), в пределах которого (которых) расположено здание, сооружение, объект незавершенного строительства	90:12:090601
5	Адрес здания, сооружения, объекта незавершенного строительства	Крым Респ, Симферопольский р-н, Фруктовая ул, 486 д
	Местоположение здания, сооружения, объекта незавершенного строительства	—
	Дополнительные сведения о местоположении	—
6	Иные сведения	—

Описание местоположения здания, сооружения, объекта незавершенного строительства на земельном участке

**1. Сведения о характерных точках контура
вид объекта недвижимости (здание, сооружение, объект незавершенного строительства)**

Здание

кадастровый номер (обозначение) 90:12:090601:1414

Зона № –

Номер контура	Номера характерных точек контура	Существующие			Уточненные			Метод определения координат	Средняя квадратическая погрешность определения координат характерной точки (Mt), м	Формулы, примененные для расчета средней квадратической погрешности определения координат характерной точки (Mt), м
		Координаты, м		R, м	Координаты, м		R, м			
		X	Y		X	Y				
1	2	3	4	5	6	7	8	9	10	11
90:12:090601:1414(1)	–	49742 96.08	51850 47.45	–	–	–	–	–	0.10	–
90:12:090601:1414(1)	–	49742 95.87	51850 57.37	–	–	–	–	–	0.10	–
90:12:090601:1414(1)	–	49742 83.85	51850 57.12	–	–	–	–	–	0.10	–
90:12:090601:1414(1)	–	49742 84.06	51850 47.20	–	–	–	–	–	0.10	–
90:12:090601:1414(1)	–	49742 96.08	51850 47.45	–	–	–	–	–	0.10	–

2. Характеристики здания, сооружения, объекта незавершенного строительства с кадастровым номером (обозначением) 90:12:090601:1414

№ п/п	Наименование характеристики	Значение характеристики
1	2	3
1	Вид объекта недвижимости	Здание
2	Ранее присвоенный	–

	государственный учетный номер здания, сооружения, объекта незавершенного строительства (кадастровый, инвентарный или условный номер)	
3	Кадастровый номер земельного участка (земельных участков), в границах которого (которых) расположено здание, сооружение, объект незавершенного строительства	—
4	Номер кадастрового квартала (кадастровых кварталов), в пределах которого (которых) расположено здание, сооружение, объект незавершенного строительства	90:12:090601
5	Адрес здания, сооружения, объекта незавершенного строительства	Крым Респ, Симферопольский р-н, Мирное с, Рыбачья (СПК Держинец снт) ул, 52 д
	Местоположение здания, сооружения, объекта незавершенного строительства	—
	Дополнительные сведения о местоположении	—
6	Иные сведения	—

Описание местоположения здания, сооружения, объекта незавершенного строительства на земельном участке

1. Сведения о характерных точках контура

вид объекта недвижимости (здание, сооружение, объект незавершенного строительства)

Здание

кадастровый номер (обозначение) 90:12:090601:1415

Зона №

Номер контура	Номера характерных точек контура	Существующие			Уточненные			Метод определения координат	Средняя квадратическая погрешность определения координат характерной точки (Mt), м	Формулы, примененные для расчета средней квадратической погрешности определения координат характерной точки (Mt), м
		Координаты, м		R, м	Координаты, м		R, м			
		X	Y		X	Y				
1	2	3	4	5	6	7	8	9	10	11
90:12:090601:1415(1)	–	49743 52.79	51850 13.75	–	–	–	–	–	0.10	–
90:12:090601:1415(1)	–	49743 52.42	51850 18.24	–	–	–	–	–	0.10	–
90:12:090601:1415(1)	–	49743 52.72	51850 18.27	–	–	–	–	–	0.10	–
90:12:090601:1415(1)	–	49743 53.17	51850 18.51	–	–	–	–	–	0.10	–
90:12:090601:1415(1)	–	49743 53.53	51850 18.88	–	–	–	–	–	0.10	–
90:12:090601:1415(1)	–	49743 53.75	51850 19.35	–	–	–	–	–	0.10	–
90:12:090601:1415	–	49743 53.80	51850 19.88	–	–	–	–	–	0.10	–

5(1)										
90:12: 09060 1:141 5(1)	–	49743 53.67	51850 20.38	–	–	–	–	–	0.10	–
90:12: 09060 1:141 5(1)	–	49743 53.37	51850 20.81	–	–	–	–	–	0.10	–
90:12: 09060 1:141 5(1)	–	49743 52.95	51850 21.11	–	–	–	–	–	0.10	–
90:12: 09060 1:141 5(1)	–	49743 52.46	51850 21.28	–	–	–	–	–	0.10	–
90:12: 09060 1:141 5(1)	–	49743 52.16	51850 21.26	–	–	–	–	–	0.10	–
90:12: 09060 1:141 5(1)	–	49743 51.60	51850 27.98	–	–	–	–	–	0.10	–
90:12: 09060 1:141 5(1)	–	49743 48.11	51850 27.70	–	–	–	–	–	0.10	–
90:12: 09060 1:141 5(1)	–	49743 42.06	51850 27.25	–	–	–	–	–	0.10	–
90:12: 09060 1:141 5(1)	–	49743 41.89	51850 29.30	–	–	–	–	–	0.10	–
90:12: 09060 1:141 5(1)	–	49743 38.26	51850 29.00	–	–	–	–	–	0.10	–
90:12: 09060 1:141 5(1)	–	49743 38.63	51850 24.57	–	–	–	–	–	0.10	–
90:12: 09060 1:141 5(1)	–	49743 41.54	51850 24.81	–	–	–	–	–	0.10	–
90:12: 09060 1:141	–	49743 42.52	51850 12.90	–	–	–	–	–	0.10	–

5(1)										
90:12: 09060 1:141 5(1)	–	49743 42.98	51850 12.93	–	–	–	–	–	0.10	–
90:12: 09060 1:141 5(1)	–	49743 43.09	51850 12.34	–	–	–	–	–	0.10	–
90:12: 09060 1:141 5(1)	–	49743 43.31	51850 11.78	–	–	–	–	–	0.10	–
90:12: 09060 1:141 5(1)	–	49743 43.64	51850 11.27	–	–	–	–	–	0.10	–
90:12: 09060 1:141 5(1)	–	49743 44.06	51850 10.83	–	–	–	–	–	0.10	–
90:12: 09060 1:141 5(1)	–	49743 44.56	51850 10.49	–	–	–	–	–	0.10	–
90:12: 09060 1:141 5(1)	–	49743 45.12	51850 10.25	–	–	–	–	–	0.10	–
90:12: 09060 1:141 5(1)	–	49743 45.71	51850 10.12	–	–	–	–	–	0.10	–
90:12: 09060 1:141 5(1)	–	49743 46.31	51850 10.11	–	–	–	–	–	0.10	–
90:12: 09060 1:141 5(1)	–	49743 46.91	51850 10.22	–	–	–	–	–	0.10	–
90:12: 09060 1:141 5(1)	–	49743 47.47	51850 10.44	–	–	–	–	–	0.10	–
90:12: 09060 1:141 5(1)	–	49743 47.98	51850 10.77	–	–	–	–	–	0.10	–
90:12: 09060 1:141	–	49743 48.42	51850 11.19	–	–	–	–	–	0.10	–

5(1)										
90:12: 09060 1:141 5(1)	–	49743 48.76	51850 11.69	–	–	–	–	–	0.10	–
90:12: 09060 1:141 5(1)	–	49743 49.00	51850 12.25	–	–	–	–	–	0.10	–
90:12: 09060 1:141 5(1)	–	49743 49.13	51850 12.84	–	–	–	–	–	0.10	–
90:12: 09060 1:141 5(1)	–	49743 49.14	51850 13.44	–	–	–	–	–	0.10	–
90:12: 09060 1:141 5(1)	–	49743 52.79	51850 13.75	–	–	–	–	–	0.10	–

2. Характеристики здания, сооружения, объекта незавершенного строительства с кадастровым номером (обозначением) 90:12:090601:1415

№ п/п	Наименование характеристики	Значение характеристики
1	2	3
1	Вид объекта недвижимости	Здание
2	Ранее присвоенный государственный учетный номер здания, сооружения, объекта незавершенного строительства (кадастровый, инвентарный или условный номер)	–
3	Кадастровый номер земельного участка (земельных участков), в границах которого (которых) расположено здание, сооружение, объект незавершенного строительства	–
4	Номер кадастрового квартала (кадастровых кварталов), в пределах которого (которых) расположено здание, сооружение, объект незавершенного строительства	90:12:090601
5	Адрес здания, сооружения, объекта незавершенного строительства	Крым Респ, Симферопольский р-н, Мирное с, Липовая (СПК Дзержинец снт) ул, 106 д
	Местоположение здания, сооружения, объекта незавершенного строительства	–

	Дополнительные сведения о местоположении	—
6	Иные сведения	—

Описание местоположения здания, сооружения, объекта незавершенного строительства на земельном участке

**1. Сведения о характерных точках контура
вид объекта недвижимости (здание, сооружение, объект незавершенного строительства)**

Здание

кадастровый номер (обозначение) 90:12:090601:1416

Зона № –

Номер контура	Номера характерных точек контура	Существующие			Уточненные			Метод определения координат	Средняя квадратическая погрешность определения координат характерной точки (Mt), м	Формулы, примененные для расчета средней квадратической погрешности определения координат характерной точки (Mt), м
		Координаты, м		R, м	Координаты, м		R, м			
		X	Y		X	Y				
1	2	3	4	5	6	7	8	9	10	11
90:12:090601:1416(1)	–	49743 35.91	51858 46.79	–	–	–	–	–	0.10	–
90:12:090601:1416(1)	–	49743 27.13	51858 47.31	–	–	–	–	–	0.10	–
90:12:090601:1416(1)	–	49743 27.54	51858 54.16	–	–	–	–	–	0.10	–
90:12:090601:1416(1)	–	49743 36.32	51858 53.64	–	–	–	–	–	0.10	–
90:12:090601:1416(1)	–	49743 35.91	51858 46.79	–	–	–	–	–	0.10	–

2. Характеристики здания, сооружения, объекта незавершенного строительства с кадастровым номером (обозначением) 90:12:090601:1416

№ п/п	Наименование характеристики	Значение характеристики
1	2	3
1	Вид объекта недвижимости	Здание
2	Ранее присвоенный	–

	государственный учетный номер здания, сооружения, объекта незавершенного строительства (кадастровый, инвентарный или условный номер)	
3	Кадастровый номер земельного участка (земельных участков), в границах которого (которых) расположено здание, сооружение, объект незавершенного строительства	—
4	Номер кадастрового квартала (кадастровых кварталов), в пределах которого (которых) расположено здание, сооружение, объект незавершенного строительства	90:12:090601
5	Адрес здания, сооружения, объекта незавершенного строительства	Крым Респ, Симферопольский р-н, Мирное с, СПК Дзержинец снт, 30 строение
	Местоположение здания, сооружения, объекта незавершенного строительства	—
	Дополнительные сведения о местоположении	—
6	Иные сведения	—

Описание местоположения здания, сооружения, объекта незавершенного строительства на земельном участке

**1. Сведения о характерных точках контура
вид объекта недвижимости (здание, сооружение, объект незавершенного строительства)**

Здание

кадастровый номер (обозначение) 90:12:090601:1418

Зона № –

Номер контура	Номера характерных точек контура	Существующие			Уточненные			Метод определения координат	Средняя квадратическая погрешность определения координат характерной точки (Mt), м	Формулы, примененные для расчета средней квадратической погрешности определения координат характерной точки (Mt), м
		Координаты, м		R, м	Координаты, м		R, м			
		X	Y		X	Y				
1	2	3	4	5	6	7	8	9	10	11
90:12:090601:1418(1)	–	49741 39.50	51856 66.44	–	–	–	–	–	0.10	–
90:12:090601:1418(1)	–	49741 40.15	51856 72.50	–	–	–	–	–	0.10	–
90:12:090601:1418(1)	–	49741 31.03	51856 73.48	–	–	–	–	–	0.10	–
90:12:090601:1418(1)	–	49741 30.38	51856 67.43	–	–	–	–	–	0.10	–
90:12:090601:1418(1)	–	49741 39.50	51856 66.44	–	–	–	–	–	0.10	–

2. Характеристики здания, сооружения, объекта незавершенного строительства с кадастровым номером (обозначением) 90:12:090601:1418

№ п/п	Наименование характеристики	Значение характеристики
1	2	3
1	Вид объекта недвижимости	Здание
2	Ранее присвоенный	–

	государственный учетный номер здания, сооружения, объекта незавершенного строительства (кадастровый, инвентарный или условный номер)	
3	Кадастровый номер земельного участка (земельных участков), в границах которого (которых) расположено здание, сооружение, объект незавершенного строительства	—
4	Номер кадастрового квартала (кадастровых кварталов), в пределах которого (которых) расположено здание, сооружение, объект незавершенного строительства	90:12:090601
5	Адрес здания, сооружения, объекта незавершенного строительства	Крым Респ, Симферопольский р-н, Таврическая ул, 269 д
	Местоположение здания, сооружения, объекта незавершенного строительства	—
	Дополнительные сведения о местоположении	—
6	Иные сведения	—

Описание местоположения здания, сооружения, объекта незавершенного строительства на земельном участке

**1. Сведения о характерных точках контура
вид объекта недвижимости (здание, сооружение, объект незавершенного строительства)**

Здание

кадастровый номер (обозначение) 90:12:090601:1419

Зона № –

Номер контура	Номера характерных точек контура	Существующие			Уточненные			Метод определения координат	Средняя квадратическая погрешность определения координат характерной точки (Mt), м	Формулы, примененные для расчета средней квадратической погрешности определения координат характерной точки (Mt), м
		Координаты, м		R, м	Координаты, м		R, м			
		X	Y		X	Y				
1	2	3	4	5	6	7	8	9	10	11
90:12:090601:1419(1)	–	4974279.54	5185717.87	–	–	–	–	–	0.10	–
90:12:090601:1419(1)	–	4974278.97	5185709.69	–	–	–	–	–	0.10	–
90:12:090601:1419(1)	–	4974287.19	5185709.13	–	–	–	–	–	0.10	–
90:12:090601:1419(1)	–	4974287.71	5185717.29	–	–	–	–	–	0.10	–
90:12:090601:1419(1)	–	4974279.54	5185717.87	–	–	–	–	–	0.10	–

2. Характеристики здания, сооружения, объекта незавершенного строительства с кадастровым номером (обозначением) 90:12:090601:1419

№ п/п	Наименование характеристики	Значение характеристики
1	2	3
1	Вид объекта недвижимости	Здание
2	Ранее присвоенный	–

	государственный учетный номер здания, сооружения, объекта незавершенного строительства (кадастровый, инвентарный или условный номер)	
3	Кадастровый номер земельного участка (земельных участков), в границах которого (которых) расположено здание, сооружение, объект незавершенного строительства	—
4	Номер кадастрового квартала (кадастровых кварталов), в пределах которого (которых) расположено здание, сооружение, объект незавершенного строительства	90:12:090601
5	Адрес здания, сооружения, объекта незавершенного строительства	Крым Респ, Симферопольский муниципальный район, Мирное с, Владимирская ул, 35 д
	Местоположение здания, сооружения, объекта незавершенного строительства	—
	Дополнительные сведения о местоположении	садовое товарищество СПК Держинец
6	Иные сведения	—

Описание местоположения здания, сооружения, объекта незавершенного строительства на земельном участке

**1. Сведения о характерных точках контура
вид объекта недвижимости (здание, сооружение, объект незавершенного строительства)**

Здание

кадастровый номер (обозначение) 90:12:090601:1420

Зона № –

Номер контура	Номера характерных точек контура	Существующие			Уточненные			Метод определения координат	Средняя квадратическая погрешность определения координат характерной точки (Mt), м	Формулы, примененные для расчета средней квадратической погрешности определения координат характерной точки (Mt), м
		Координаты, м		R, м	Координаты, м		R, м			
		X	Y		X	Y				
1	2	3	4	5	6	7	8	9	10	11
90:12:090601:1420(1)	–	49744 43.77	51858 47.05	–	–	–	–	–	0.10	–
90:12:090601:1420(1)	–	49744 43.99	51858 61.41	–	–	–	–	–	0.10	–
90:12:090601:1420(1)	–	49744 33.99	51858 61.56	–	–	–	–	–	0.10	–
90:12:090601:1420(1)	–	49744 33.78	51858 47.20	–	–	–	–	–	0.10	–
90:12:090601:1420(1)	–	49744 43.77	51858 47.05	–	–	–	–	–	0.10	–

2. Характеристики здания, сооружения, объекта незавершенного строительства с кадастровым номером (обозначением) 90:12:090601:1420

№ п/п	Наименование характеристики	Значение характеристики
1	2	3
1	Вид объекта недвижимости	Здание
2	Ранее присвоенный	–

	государственный учетный номер здания, сооружения, объекта незавершенного строительства (кадастровый, инвентарный или условный номер)	
3	Кадастровый номер земельного участка (земельных участков), в границах которого (которых) расположено здание, сооружение, объект незавершенного строительства	—
4	Номер кадастрового квартала (кадастровых кварталов), в пределах которого (которых) расположено здание, сооружение, объект незавершенного строительства	90:12:090601
5	Адрес здания, сооружения, объекта незавершенного строительства	Крым Респ, Симферопольский р-н, Мирное с, Ореховая (СПК Держинец снт) ул, 449 д
	Местоположение здания, сооружения, объекта незавершенного строительства	—
	Дополнительные сведения о местоположении	—
6	Иные сведения	—

Описание местоположения здания, сооружения, объекта незавершенного строительства на земельном участке

**1. Сведения о характерных точках контура
вид объекта недвижимости (здание, сооружение, объект незавершенного строительства)**

Здание

кадастровый номер (обозначение) 90:12:090601:1424

Зона №

Номер контура	Номера характерных точек контура	Существующие			Уточненные			Метод определения координат	Средняя квадратическая погрешность определения координат характерной точки (Mt), м	Формулы, примененные для расчета средней квадратической погрешности определения координат характерной точки (Mt), м
		Координаты, м		R, м	Координаты, м		R, м			
		X	Y		X	Y				
1	2	3	4	5	6	7	8	9	10	11
90:12:090601:1424(1)	–	4974099.28	5185604.98	–	–	–	–	–	0.10	–
90:12:090601:1424(1)	–	4974100.58	5185621.83	–	–	–	–	–	0.10	–
90:12:090601:1424(1)	–	4974096.53	5185622.15	–	–	–	–	–	0.10	–
90:12:090601:1424(1)	–	4974096.00	5185615.27	–	–	–	–	–	0.10	–
90:12:090601:1424(1)	–	4974092.22	5185615.56	–	–	–	–	–	0.10	–
90:12:090601:1424(1)	–	4974092.02	5185613.07	–	–	–	–	–	0.10	–
90:12:090601:1424	–	4974089.93	5185613.23	–	–	–	–	–	0.10	–

4(1)										
90:12: 09060 1:142 4(1)	–	49740 89.71	51856 10.44	–	–	–	–	–	0.10	–
90:12: 09060 1:142 4(1)	–	49740 91.81	51856 10.27	–	–	–	–	–	0.10	–
90:12: 09060 1:142 4(1)	–	49740 91.45	51856 05.59	–	–	–	–	–	0.10	–
90:12: 09060 1:142 4(1)	–	49740 99.28	51856 04.98	–	–	–	–	–	0.10	–

2. Характеристики здания, сооружения, объекта незавершенного строительства с кадастровым номером (обозначением) 90:12:090601:1424

№ п/п	Наименование характеристики	Значение характеристики
1	2	3
1	Вид объекта недвижимости	Здание
2	Ранее присвоенный государственный учетный номер здания, сооружения, объекта незавершенного строительства (кадастровый, инвентарный или условный номер)	–
3	Кадастровый номер земельного участка (земельных участков), в границах которого (которых) расположено здание, сооружение, объект незавершенного строительства	–
4	Номер кадастрового квартала (кадастровых кварталов), в пределах которого (которых) расположено здание, сооружение, объект незавершенного строительства	90:12:090601
5	Адрес здания, сооружения, объекта незавершенного строительства	Крым Респ, Симферопольский р-н, Мирное с, Михайловская (СПК Дзержинец снт) ул, 220 д
	Местоположение здания, сооружения, объекта незавершенного строительства	–
	Дополнительные сведения о местоположении	–
6	Иные сведения	–

Описание местоположения здания, сооружения, объекта незавершенного строительства на земельном участке

**1. Сведения о характерных точках контура
вид объекта недвижимости (здание, сооружение, объект незавершенного строительства)**

Здание

кадастровый номер (обозначение) 90:12:090601:1427

Зона № –

Номер контура	Номера характерных точек контура	Существующие			Уточненные			Метод определения координат	Средняя квадратическая погрешность определения координат характерной точки (Mt), м	Формулы, примененные для расчета средней квадратической погрешности определения координат характерной точки (Mt), м
		Координаты, м		R, м	Координаты, м		R, м			
		X	Y		X	Y				
1	2	3	4	5	6	7	8	9	10	11
90:12:090601:1427(1)	–	49743 84.71	51859 60.62	–	–	–	–	–	0.10	–
90:12:090601:1427(1)	–	49743 66.52	51859 61.50	–	–	–	–	–	0.10	–
90:12:090601:1427(1)	–	49743 66.20	51859 55.07	–	–	–	–	–	0.10	–
90:12:090601:1427(1)	–	49743 84.40	51859 54.19	–	–	–	–	–	0.10	–
90:12:090601:1427(1)	–	49743 84.71	51859 60.62	–	–	–	–	–	0.10	–

2. Характеристики здания, сооружения, объекта незавершенного строительства с кадастровым номером (обозначением) 90:12:090601:1427

№ п/п	Наименование характеристики	Значение характеристики
1	2	3
1	Вид объекта недвижимости	Здание
2	Ранее присвоенный	–

	государственный учетный номер здания, сооружения, объекта незавершенного строительства (кадастровый, инвентарный или условный номер)	
3	Кадастровый номер земельного участка (земельных участков), в границах которого (которых) расположено здание, сооружение, объект незавершенного строительства	—
4	Номер кадастрового квартала (кадастровых кварталов), в пределах которого (которых) расположено здание, сооружение, объект незавершенного строительства	90:12:090601
5	Адрес здания, сооружения, объекта незавершенного строительства	Крым Респ, Симферопольский р-н, Мирное с, Фруктовая (СПК Дзержинец снт) ул, 514 уч
	Местоположение здания, сооружения, объекта незавершенного строительства	—
	Дополнительные сведения о местоположении	—
6	Иные сведения	—

Описание местоположения здания, сооружения, объекта незавершенного строительства на земельном участке

1. Сведения о характерных точках контура

вид объекта недвижимости (здание, сооружение, объект незавершенного строительства)

Здание

кадастровый номер (обозначение) 90:12:090601:1434

Зона №

Номер контура	Номера характерных точек контура	Существующие			Уточненные			Метод определения координат	Средняя квадратическая погрешность определения координат характерной точки (Mt), м	Формулы, примененные для расчета средней квадратической погрешности определения координат характерной точки (Mt), м
		Координаты, м		R, м	Координаты, м		R, м			
		X	Y		X	Y				
1	2	3	4	5	6	7	8	9	10	11
90:12:090601:1434(1)	–	49741 56.98	51858 32.68	–	–	–	–	–	0.10	–
90:12:090601:1434(1)	–	49741 57.49	51858 41.73	–	–	–	–	–	0.10	–
90:12:090601:1434(1)	–	49741 52.80	51858 42.00	–	–	–	–	–	0.10	–
90:12:090601:1434(1)	–	49741 52.81	51858 42.30	–	–	–	–	–	0.10	–
90:12:090601:1434(1)	–	49741 50.52	51858 42.42	–	–	–	–	–	0.10	–
90:12:090601:1434(1)	–	49741 49.62	51858 42.96	–	–	–	–	–	0.10	–
90:12:090601:1434	–	49741 48.64	51858 43.31	–	–	–	–	–	0.10	–

4(1)										
90:12: 09060 1:143 4(1)	–	49741 47.19	51858 43.51	–	–	–	–	–	0.10	–
90:12: 09060 1:143 4(1)	–	49741 45.74	51858 43.32	–	–	–	–	–	0.10	–
90:12: 09060 1:143 4(1)	–	49741 44.68	51858 42.93	–	–	–	–	–	0.10	–
90:12: 09060 1:143 4(1)	–	49741 44.41	51858 42.77	–	–	–	–	–	0.10	–
90:12: 09060 1:143 4(1)	–	49741 42.31	51858 42.88	–	–	–	–	–	0.10	–
90:12: 09060 1:143 4(1)	–	49741 42.18	51858 40.53	–	–	–	–	–	0.10	–
90:12: 09060 1:143 4(1)	–	49741 41.87	51858 39.75	–	–	–	–	–	0.10	–
90:12: 09060 1:143 4(1)	–	49741 41.60	51858 38.55	–	–	–	–	–	0.10	–
90:12: 09060 1:143 4(1)	–	49741 41.55	51858 37.69	–	–	–	–	–	0.10	–
90:12: 09060 1:143 4(1)	–	49741 41.69	51858 36.36	–	–	–	–	–	0.10	–
90:12: 09060 1:143 4(1)	–	49741 41.90	51858 35.60	–	–	–	–	–	0.10	–
90:12: 09060 1:143 4(1)	–	49741 41.79	51858 33.53	–	–	–	–	–	0.10	–
90:12: 09060 1:143	–	49741 45.51	51858 33.32	–	–	–	–	–	0.10	–

4(1)										
90:12: 09060 1:143 4(1)	–	49741 45.35	51858 30.38	–	–	–	–	–	0.10	–
90:12: 09060 1:143 4(1)	–	49741 45.56	51858 29.63	–	–	–	–	–	0.10	–
90:12: 09060 1:143 4(1)	–	49741 45.97	51858 29.03	–	–	–	–	–	0.10	–
90:12: 09060 1:143 4(1)	–	49741 46.57	51858 28.59	–	–	–	–	–	0.10	–
90:12: 09060 1:143 4(1)	–	49741 47.14	51858 28.38	–	–	–	–	–	0.10	–
90:12: 09060 1:143 4(1)	–	49741 47.77	51858 28.33	–	–	–	–	–	0.10	–
90:12: 09060 1:143 4(1)	–	49741 48.34	51858 28.44	–	–	–	–	–	0.10	–
90:12: 09060 1:143 4(1)	–	49741 49.04	51858 28.80	–	–	–	–	–	0.10	–
90:12: 09060 1:143 4(1)	–	49741 49.58	51858 29.40	–	–	–	–	–	0.10	–
90:12: 09060 1:143 4(1)	–	49741 49.88	51858 30.13	–	–	–	–	–	0.10	–
90:12: 09060 1:143 4(1)	–	49741 52.13	51858 30.00	–	–	–	–	–	0.10	–
90:12: 09060 1:143 4(1)	–	49741 52.29	51858 32.94	–	–	–	–	–	0.10	–
90:12: 09060 1:143	–	49741 56.98	51858 32.68	–	–	–	–	–	0.10	–

4(1)									
2. Характеристики здания, сооружения, объекта незавершенного строительства с кадастровым номером (обозначением) <u>90:12:090601:1434</u>									
№ п/п	Наименование характеристики				Значение характеристики				
1	2				3				
1	Вид объекта недвижимости				Здание				
2	Ранее присвоенный государственный учетный номер здания, сооружения, объекта незавершенного строительства (кадастровый, инвентарный или условный номер)				—				
3	Кадастровый номер земельного участка (земельных участков), в границах которого (которых) расположено здание, сооружение, объект незавершенного строительства				—				
4	Номер кадастрового квартала (кадастровых кварталов), в пределах которого (которых) расположено здание, сооружение, объект незавершенного строительства				90:12:090601				
5	Адрес здания, сооружения, объекта незавершенного строительства				Крым Респ, Симферопольский р-н, Мирное с, СПК Дзержинец, ул. Ореховая ул, 17 д				
	Местоположение здания, сооружения, объекта незавершенного строительства				—				
	Дополнительные сведения о местоположении				—				
6	Иные сведения				—				

Описание местоположения здания, сооружения, объекта незавершенного строительства на земельном участке

1. Сведения о характерных точках контура

вид объекта недвижимости (здание, сооружение, объект незавершенного строительства)

Здание

кадастровый номер (обозначение) 90:12:090601:1435

Зона №

Номер контура	Номера характерных точек контура	Существующие			Уточненные			Метод определения координат	Средняя квадратическая погрешность определения координат характерной точки (Mt), м	Формулы, примененные для расчета средней квадратической погрешности определения координат характерной точки (Mt), м
		Координаты, м		R, м	Координаты, м		R, м			
		X	Y		X	Y				
1	2	3	4	5	6	7	8	9	10	11
90:12:090601:1435(1)	–	49743 95.66	51847 98.54	–	–	–	–	–	0.10	–
90:12:090601:1435(1)	–	49743 95.40	51848 06.76	–	–	–	–	–	0.10	–
90:12:090601:1435(1)	–	49743 86.00	51848 06.54	–	–	–	–	–	0.10	–
90:12:090601:1435(1)	–	49743 85.97	51848 04.84	–	–	–	–	–	0.10	–
90:12:090601:1435(1)	–	49743 84.27	51848 04.84	–	–	–	–	–	0.10	–
90:12:090601:1435(1)	–	49743 84.44	51847 98.29	–	–	–	–	–	0.10	–
90:12:090601:1435(1)	–	49743 95.66	51847 98.54	–	–	–	–	–	0.10	–

5(1)									
2. Характеристики здания, сооружения, объекта незавершенного строительства с кадастровым номером (обозначением) <u>90:12:090601:1435</u>									
№ п/п	Наименование характеристики				Значение характеристики				
1	2				3				
1	Вид объекта недвижимости				Здание				
2	Ранее присвоенный государственный учетный номер здания, сооружения, объекта незавершенного строительства (кадастровый, инвентарный или условный номер)				—				
3	Кадастровый номер земельного участка (земельных участков), в границах которого (которых) расположено здание, сооружение, объект незавершенного строительства				—				
4	Номер кадастрового квартала (кадастровых кварталов), в пределах которого (которых) расположено здание, сооружение, объект незавершенного строительства				90:12:090601				
5	Адрес здания, сооружения, объекта незавершенного строительства				Крым Респ, Симферопольский р-н, Мирное с, Липовая (СПК Дзержинец снт) ул, 123 д				
	Местоположение здания, сооружения, объекта незавершенного строительства				—				
	Дополнительные сведения о местоположении				—				
6	Иные сведения				—				

Описание местоположения здания, сооружения, объекта незавершенного строительства на земельном участке

**1. Сведения о характерных точках контура
вид объекта недвижимости (здание, сооружение, объект незавершенного строительства)**

Здание

кадастровый номер (обозначение) 90:12:090601:1436

Зона № –

Номер контура	Номера характерных точек контура	Существующие			Уточненные			Метод определения координат	Средняя квадратическая погрешность определения координат характерной точки (Mt), м	Формулы, примененные для расчета средней квадратической погрешности определения координат характерной точки (Mt), м
		Координаты, м		R, м	Координаты, м		R, м			
		X	Y		X	Y				
1	2	3	4	5	6	7	8	9	10	11
90:12:090601:1436(1)	–	49743 72.55	51856 74.19	–	–	–	–	–	0.10	–
90:12:090601:1436(1)	–	49743 83.40	51856 73.21	–	–	–	–	–	0.10	–
90:12:090601:1436(1)	–	49743 84.32	51856 83.47	–	–	–	–	–	0.10	–
90:12:090601:1436(1)	–	49743 73.47	51856 84.45	–	–	–	–	–	0.10	–
90:12:090601:1436(1)	–	49743 72.55	51856 74.19	–	–	–	–	–	0.10	–

2. Характеристики здания, сооружения, объекта незавершенного строительства с кадастровым номером (обозначением) 90:12:090601:1436

№ п/п	Наименование характеристики	Значение характеристики
1	2	3
1	Вид объекта недвижимости	Здание
2	Ранее присвоенный	–

	государственный учетный номер здания, сооружения, объекта незавершенного строительства (кадастровый, инвентарный или условный номер)	
3	Кадастровый номер земельного участка (земельных участков), в границах которого (которых) расположено здание, сооружение, объект незавершенного строительства	—
4	Номер кадастрового квартала (кадастровых кварталов), в пределах которого (которых) расположено здание, сооружение, объект незавершенного строительства	90:12:090601
5	Адрес здания, сооружения, объекта незавершенного строительства	Крым Респ, Симферопольский р-н, Мирное с, Таврическая (СПК Держинец снт) ул, 48 д
	Местоположение здания, сооружения, объекта незавершенного строительства	—
	Дополнительные сведения о местоположении	—
6	Иные сведения	—

Описание местоположения здания, сооружения, объекта незавершенного строительства на земельном участке

1. Сведения о характерных точках контура

вид объекта недвижимости (здание, сооружение, объект незавершенного строительства)

Здание

кадастровый номер (обозначение) 90:12:090601:1437

Зона №

Номер контура	Номера характерных точек контура	Существующие			Уточненные			Метод определения координат	Средняя квадратическая погрешность определения координат характерной точки (Mt), м	Формулы, примененные для расчета средней квадратической погрешности определения координат характерной точки (Mt), м
		Координаты, м		R, м	Координаты, м		R, м			
		X	Y		X	Y				
1	2	3	4	5	6	7	8	9	10	11
90:12:090601:1437(1)	–	4974273.97	5184655.30	–	–	–	–	–	0.10	–
90:12:090601:1437(1)	–	4974273.69	5184666.07	–	–	–	–	–	0.10	–
90:12:090601:1437(1)	–	4974252.80	5184665.58	–	–	–	–	–	0.10	–
90:12:090601:1437(1)	–	4974253.02	5184659.14	–	–	–	–	–	0.10	–
90:12:090601:1437(1)	–	4974262.43	5184659.39	–	–	–	–	–	0.10	–
90:12:090601:1437(1)	–	4974262.55	5184654.99	–	–	–	–	–	0.10	–
90:12:090601:1437(1)	–	4974273.97	5184655.30	–	–	–	–	–	0.10	–

7(1)									
2. Характеристики здания, сооружения, объекта незавершенного строительства с кадастровым номером (обозначением) 90:12:090601:1437									
№ п/п	Наименование характеристики				Значение характеристики				
1	2				3				
1	Вид объекта недвижимости				Здание				
2	Ранее присвоенный государственный учетный номер здания, сооружения, объекта незавершенного строительства (кадастровый, инвентарный или условный номер)				—				
3	Кадастровый номер земельного участка (земельных участков), в границах которого (которых) расположено здание, сооружение, объект незавершенного строительства				—				
4	Номер кадастрового квартала (кадастровых кварталов), в пределах которого (которых) расположено здание, сооружение, объект незавершенного строительства				90:12:090601				
5	Адрес здания, сооружения, объекта незавершенного строительства				Крым Респ, Симферопольский р-н, Мирное с, СПК Дзержинец снт, 4 д				
	Местоположение здания, сооружения, объекта незавершенного строительства				—				
	Дополнительные сведения о местоположении				—				
6	Иные сведения				—				

Описание местоположения здания, сооружения, объекта незавершенного строительства на земельном участке

1. Сведения о характерных точках контура

вид объекта недвижимости (здание, сооружение, объект незавершенного строительства)

Здание

кадастровый номер (обозначение) 90:12:090601:1438

Зона №

Номер контура	Номера характерных точек контура	Существующие			Уточненные			Метод определения координат	Средняя квадратическая погрешность определения координат характерной точки (Mt), м	Формулы, примененные для расчета средней квадратической погрешности определения координат характерной точки (Mt), м
		Координаты, м		R, м	Координаты, м		R, м			
		X	Y		X	Y				
1	2	3	4	5	6	7	8	9	10	11
90:12:090601:1438(1)	–	4974256.81	5184708.92	–	–	–	–	–	0.10	–
90:12:090601:1438(1)	–	4974258.17	5184708.97	–	–	–	–	–	0.10	–
90:12:090601:1438(1)	–	4974259.02	5184708.51	–	–	–	–	–	0.10	–
90:12:090601:1438(1)	–	4974259.87	5184708.21	–	–	–	–	–	0.10	–
90:12:090601:1438(1)	–	4974261.34	5184708.00	–	–	–	–	–	0.10	–
90:12:090601:1438(1)	–	4974262.63	5184708.11	–	–	–	–	–	0.10	–
90:12:090601:1438	–	4974263.54	5184708.37	–	–	–	–	–	0.10	–

8(1)										
90:12: 09060 1:143 8(1)	–	49742 64.30	51847 08.71	–	–	–	–	–	0.10	–
90:12: 09060 1:143 8(1)	–	49742 65.05	51847 09.18	–	–	–	–	–	0.10	–
90:12: 09060 1:143 8(1)	–	49742 65.61	51847 09.20	–	–	–	–	–	0.10	–
90:12: 09060 1:143 8(1)	–	49742 65.48	51847 12.78	–	–	–	–	–	0.10	–
90:12: 09060 1:143 8(1)	–	49742 68.43	51847 12.89	–	–	–	–	–	0.10	–
90:12: 09060 1:143 8(1)	–	49742 68.12	51847 21.39	–	–	–	–	–	0.10	–
90:12: 09060 1:143 8(1)	–	49742 56.36	51847 20.95	–	–	–	–	–	0.10	–
90:12: 09060 1:143 8(1)	–	49742 56.51	51847 16.95	–	–	–	–	–	0.10	–
90:12: 09060 1:143 8(1)	–	49742 56.31	51847 16.58	–	–	–	–	–	0.10	–
90:12: 09060 1:143 8(1)	–	49742 55.97	51847 15.78	–	–	–	–	–	0.10	–
90:12: 09060 1:143 8(1)	–	49742 55.73	51847 14.88	–	–	–	–	–	0.10	–
90:12: 09060 1:143 8(1)	–	49742 55.65	51847 13.64	–	–	–	–	–	0.10	–
90:12: 09060 1:143	–	49742 55.80	51847 12.45	–	–	–	–	–	0.10	–

8(1)										
90:12:090601:1438(1)	–	4974256.07	5184711.58	–	–	–	–	–	0.10	–
90:12:090601:1438(1)	–	4974256.44	5184710.81	–	–	–	–	–	0.10	–
90:12:090601:1438(1)	–	4974256.76	5184710.30	–	–	–	–	–	0.10	–
90:12:090601:1438(1)	–	4974256.81	5184708.92	–	–	–	–	–	0.10	–

2. Характеристики здания, сооружения, объекта незавершенного строительства с кадастровым номером (обозначением) 90:12:090601:1438

№ п/п	Наименование характеристики	Значение характеристики
1	2	3
1	Вид объекта недвижимости	Здание
2	Ранее присвоенный государственный учетный номер здания, сооружения, объекта незавершенного строительства (кадастровый, инвентарный или условный номер)	–
3	Кадастровый номер земельного участка (земельных участков), в границах которого (которых) расположено здание, сооружение, объект незавершенного строительства	–
4	Номер кадастрового квартала (кадастровых кварталов), в пределах которого (которых) расположено здание, сооружение, объект незавершенного строительства	90:12:090601
5	Адрес здания, сооружения, объекта незавершенного строительства	Крым Респ, Симферопольский р-н, Мирное с, Светлая (СПК Держинец снт) ул, 7 уч
	Местоположение здания, сооружения, объекта незавершенного строительства	–
	Дополнительные сведения о местоположении	–
6	Иные сведения	–

Описание местоположения здания, сооружения, объекта незавершенного строительства на земельном участке

**1. Сведения о характерных точках контура
вид объекта недвижимости (здание, сооружение, объект незавершенного строительства)**

Здание

кадастровый номер (обозначение) 90:12:090601:1439

Зона №

Номер контура	Номера характерных точек контура	Существующие			Уточненные			Метод определения координат	Средняя квадратическая погрешность определения координат характерной точки (Mt), м	Формулы, примененные для расчета средней квадратической погрешности определения координат характерной точки (Mt), м
		Координаты, м		R, м	Координаты, м		R, м			
		X	Y		X	Y				
1	2	3	4	5	6	7	8	9	10	11
90:12:090601:1439(1)	–	4974206.75	5186022.81	–	–	–	–	–	0.10	–
90:12:090601:1439(1)	–	4974208.02	5186035.83	–	–	–	–	–	0.10	–
90:12:090601:1439(1)	–	4974198.15	5186036.81	–	–	–	–	–	0.10	–
90:12:090601:1439(1)	–	4974197.11	5186025.75	–	–	–	–	–	0.10	–
90:12:090601:1439(1)	–	4974199.54	5186025.52	–	–	–	–	–	0.10	–
90:12:090601:1439(1)	–	4974199.37	5186023.52	–	–	–	–	–	0.10	–
90:12:090601:1439	–	4974206.75	5186022.81	–	–	–	–	–	0.10	–

9(1)									
2. Характеристики здания, сооружения, объекта незавершенного строительства с кадастровым номером (обозначением) <u>90:12:090601:1439</u>									
№ п/п	Наименование характеристики				Значение характеристики				
1	2				3				
1	Вид объекта недвижимости				Здание				
2	Ранее присвоенный государственный учетный номер здания, сооружения, объекта незавершенного строительства (кадастровый, инвентарный или условный номер)				—				
3	Кадастровый номер земельного участка (земельных участков), в границах которого (которых) расположено здание, сооружение, объект незавершенного строительства				—				
4	Номер кадастрового квартала (кадастровых кварталов), в пределах которого (которых) расположено здание, сооружение, объект незавершенного строительства				90:12:090601				
5	Адрес здания, сооружения, объекта незавершенного строительства				Крым Респ, Симферопольский р-н, Держинец с, Садовая ул, 533 уч				
	Местоположение здания, сооружения, объекта незавершенного строительства				—				
	Дополнительные сведения о местоположении				—				
6	Иные сведения				—				

Описание местоположения здания, сооружения, объекта незавершенного строительства на земельном участке

**1. Сведения о характерных точках контура
вид объекта недвижимости (здание, сооружение, объект незавершенного строительства)**

Здание

кадастровый номер (обозначение) 90:12:090601:1440

Зона № –

Номер контура	Номера характерных точек контура	Существующие			Уточненные			Метод определения координат	Средняя квадратическая погрешность определения координат характерной точки (Mt), м	Формулы, примененные для расчета средней квадратической погрешности определения координат характерной точки (Mt), м
		Координаты, м		R, м	Координаты, м		R, м			
		X	Y		X	Y				
1	2	3	4	5	6	7	8	9	10	11
90:12:090601:1440(1)	–	49741 94.95	51860 30.43	–	–	–	–	–	0.10	–
90:12:090601:1440(1)	–	49741 95.34	51860 36.76	–	–	–	–	–	0.10	–
90:12:090601:1440(1)	–	49741 90.25	51860 37.04	–	–	–	–	–	0.10	–
90:12:090601:1440(1)	–	49741 89.86	51860 30.71	–	–	–	–	–	0.10	–
90:12:090601:1440(1)	–	49741 94.95	51860 30.43	–	–	–	–	–	0.10	–

2. Характеристики здания, сооружения, объекта незавершенного строительства с кадастровым номером (обозначением) 90:12:090601:1440

№ п/п	Наименование характеристики	Значение характеристики
1	2	3
1	Вид объекта недвижимости	Здание
2	Ранее присвоенный	–

	государственный учетный номер здания, сооружения, объекта незавершенного строительства (кадастровый, инвентарный или условный номер)	
3	Кадастровый номер земельного участка (земельных участков), в границах которого (которых) расположено здание, сооружение, объект незавершенного строительства	—
4	Номер кадастрового квартала (кадастровых кварталов), в пределах которого (которых) расположено здание, сооружение, объект незавершенного строительства	90:12:090601
5	Адрес здания, сооружения, объекта незавершенного строительства	Крым Респ, Симферопольский р-н, Держинец снт, Садовая ул, 533 уч
	Местоположение здания, сооружения, объекта незавершенного строительства	—
	Дополнительные сведения о местоположении	—
6	Иные сведения	—

Описание местоположения здания, сооружения, объекта незавершенного строительства на земельном участке

1. Сведения о характерных точках контура

вид объекта недвижимости (здание, сооружение, объект незавершенного строительства)

Здание

кадастровый номер (обозначение) 90:12:090601:1441

Зона № –

Номер контура	Номера характерных точек контура	Существующие			Уточненные			Метод определения координат	Средняя квадратическая погрешность определения координат характерной точки (Mt), м	Формулы, примененные для расчета средней квадратической погрешности определения координат характерной точки (Mt), м
		Координаты, м		R, м	Координаты, м		R, м			
		X	Y		X	Y				
1	2	3	4	5	6	7	8	9	10	11
90:12:090601:1441(1)	–	49741 29.01	51855 19.49	–	–	–	–	–	0.10	–
90:12:090601:1441(1)	–	49741 29.20	51855 21.22	–	–	–	–	–	0.10	–
90:12:090601:1441(1)	–	49741 30.69	51855 21.06	–	–	–	–	–	0.10	–
90:12:090601:1441(1)	–	49741 31.03	51855 24.21	–	–	–	–	–	0.10	–
90:12:090601:1441(1)	–	49741 29.55	51855 24.37	–	–	–	–	–	0.10	–
90:12:090601:1441(1)	–	49741 30.01	51855 28.55	–	–	–	–	–	0.10	–
90:12:090601:1441(1)	–	49741 19.48	51855 29.63	–	–	–	–	–	0.10	–

1(1)										
90:12: 09060 1:144 1(1)	–	49741 19.03	51855 25.16	–	–	–	–	–	0.10	–
90:12: 09060 1:144 1(1)	–	49741 21.04	51855 24.96	–	–	–	–	–	0.10	–
90:12: 09060 1:144 1(1)	–	49741 20.56	51855 20.35	–	–	–	–	–	0.10	–
90:12: 09060 1:144 1(1)	–	49741 29.01	51855 19.49	–	–	–	–	–	0.10	–

2. Характеристики здания, сооружения, объекта незавершенного строительства с кадастровым номером (обозначением) 90:12:090601:1441

№ п/п	Наименование характеристики	Значение характеристики
1	2	3
1	Вид объекта недвижимости	Здание
2	Ранее присвоенный государственный учетный номер здания, сооружения, объекта незавершенного строительства (кадастровый, инвентарный или условный номер)	–
3	Кадастровый номер земельного участка (земельных участков), в границах которого (которых) расположено здание, сооружение, объект незавершенного строительства	–
4	Номер кадастрового квартала (кадастровых кварталов), в пределах которого (которых) расположено здание, сооружение, объект незавершенного строительства	90:12:090601
5	Адрес здания, сооружения, объекта незавершенного строительства	Крым Респ, Симферопольский р-н, Мирное с, Клубничная ул, 20 д
	Местоположение здания, сооружения, объекта незавершенного строительства	–
	Дополнительные сведения о местоположении	–
6	Иные сведения	–

Описание местоположения здания, сооружения, объекта незавершенного строительства на земельном участке

**1. Сведения о характерных точках контура
вид объекта недвижимости (здание, сооружение, объект незавершенного строительства)**

Здание

кадастровый номер (обозначение) 90:12:090601:1443

Зона №

Номер контура	Номера характерных точек контура	Существующие			Уточненные			Метод определения координат	Средняя квадратическая погрешность определения координат характерной точки (Mt), м	Формулы, примененные для расчета средней квадратической погрешности определения координат характерной точки (Mt), м
		Координаты, м		R, м	Координаты, м		R, м			
		X	Y		X	Y				
1	2	3	4	5	6	7	8	9	10	11
90:12:090601:1443(1)	–	49741 13.64	51857 89.11	–	–	–	–	–	0.10	–
90:12:090601:1443(1)	–	49741 09.63	51857 89.39	–	–	–	–	–	0.10	–
90:12:090601:1443(1)	–	49741 09.54	51857 87.74	–	–	–	–	–	0.10	–
90:12:090601:1443(1)	–	49741 09.74	51857 87.72	–	–	–	–	–	0.10	–
90:12:090601:1443(1)	–	49741 09.08	51857 77.70	–	–	–	–	–	0.10	–
90:12:090601:1443(1)	–	49741 12.86	51857 77.45	–	–	–	–	–	0.10	–
90:12:090601:1443(1)	–	49741 13.64	51857 89.11	–	–	–	–	–	0.10	–

3(1)									
2. Характеристики здания, сооружения, объекта незавершенного строительства с кадастровым номером (обозначением) <u>90:12:090601:1443</u>									
№ п/п	Наименование характеристики				Значение характеристики				
1	2				3				
1	Вид объекта недвижимости				Здание				
2	Ранее присвоенный государственный учетный номер здания, сооружения, объекта незавершенного строительства (кадастровый, инвентарный или условный номер)				—				
3	Кадастровый номер земельного участка (земельных участков), в границах которого (которых) расположено здание, сооружение, объект незавершенного строительства				—				
4	Номер кадастрового квартала (кадастровых кварталов), в пределах которого (которых) расположено здание, сооружение, объект незавершенного строительства				90:12:090601				
5	Адрес здания, сооружения, объекта незавершенного строительства				Крым Респ, Симферопольский р-н, Центральная ул, 375 д				
	Местоположение здания, сооружения, объекта незавершенного строительства				—				
	Дополнительные сведения о местоположении				—				
6	Иные сведения				—				

Описание местоположения здания, сооружения, объекта незавершенного строительства на земельном участке

**1. Сведения о характерных точках контура
вид объекта недвижимости (здание, сооружение, объект незавершенного строительства)**

Здание

кадастровый номер (обозначение) 90:12:090601:1444

Зона № –

Номер контура	Номера характерных точек контура	Существующие			Уточненные			Метод определения координат	Средняя квадратическая погрешность определения координат характерной точки (Mt), м	Формулы, примененные для расчета средней квадратической погрешности определения координат характерной точки (Mt), м
		Координаты, м		R, м	Координаты, м		R, м			
		X	Y		X	Y				
1	2	3	4	5	6	7	8	9	10	11
90:12:090601:1444(1)	–	49743 48.04	51858 80.18	–	–	–	–	–	0.10	–
90:12:090601:1444(1)	–	49743 57.90	51858 79.38	–	–	–	–	–	0.10	–
90:12:090601:1444(1)	–	49743 58.71	51858 89.47	–	–	–	–	–	0.10	–
90:12:090601:1444(1)	–	49743 48.85	51858 90.26	–	–	–	–	–	0.10	–
90:12:090601:1444(1)	–	49743 48.04	51858 80.18	–	–	–	–	–	0.10	–

2. Характеристики здания, сооружения, объекта незавершенного строительства с кадастровым номером (обозначением) 90:12:090601:1444

№ п/п	Наименование характеристики	Значение характеристики
1	2	3
1	Вид объекта недвижимости	Здание
2	Ранее присвоенный	–

	государственный учетный номер здания, сооружения, объекта незавершенного строительства (кадастровый, инвентарный или условный номер)	
3	Кадастровый номер земельного участка (земельных участков), в границах которого (которых) расположено здание, сооружение, объект незавершенного строительства	—
4	Номер кадастрового квартала (кадастровых кварталов), в пределах которого (которых) расположено здание, сооружение, объект незавершенного строительства	90:12:090601
5	Адрес здания, сооружения, объекта незавершенного строительства	Крым Респ, Симферопольский р-н, Мирное с, Ягодная (СПК Держинец снт) ул, 454 д
	Местоположение здания, сооружения, объекта незавершенного строительства	—
	Дополнительные сведения о местоположении	—
6	Иные сведения	—

Описание местоположения здания, сооружения, объекта незавершенного строительства на земельном участке

**1. Сведения о характерных точках контура
вид объекта недвижимости (здание, сооружение, объект незавершенного строительства)**

Здание

кадастровый номер (обозначение) 90:12:090601:1445

Зона № –

Номер контура	Номера характерных точек контура	Существующие			Уточненные			Метод определения координат	Средняя квадратическая погрешность определения координат характерной точки (Mt), м	Формулы, примененные для расчета средней квадратической погрешности определения координат характерной точки (Mt), м
		Координаты, м		R, м	Координаты, м		R, м			
		X	Y		X	Y				
1	2	3	4	5	6	7	8	9	10	11
90:12:090601:1445(1)	–	4974296.32	5185540.25	–	–	–	–	–	0.10	–
90:12:090601:1445(1)	–	4974296.93	5185549.34	–	–	–	–	–	0.10	–
90:12:090601:1445(1)	–	4974289.47	5185549.84	–	–	–	–	–	0.10	–
90:12:090601:1445(1)	–	4974288.86	5185540.75	–	–	–	–	–	0.10	–
90:12:090601:1445(1)	–	4974296.32	5185540.25	–	–	–	–	–	0.10	–

2. Характеристики здания, сооружения, объекта незавершенного строительства с кадастровым номером (обозначением) 90:12:090601:1445

№ п/п	Наименование характеристики	Значение характеристики
1	2	3
1	Вид объекта недвижимости	Здание
2	Ранее присвоенный	–

	государственный учетный номер здания, сооружения, объекта незавершенного строительства (кадастровый, инвентарный или условный номер)	
3	Кадастровый номер земельного участка (земельных участков), в границах которого (которых) расположено здание, сооружение, объект незавершенного строительства	—
4	Номер кадастрового квартала (кадастровых кварталов), в пределах которого (которых) расположено здание, сооружение, объект незавершенного строительства	90:12:090601
5	Адрес здания, сооружения, объекта незавершенного строительства	Крым Респ, Симферопольский р-н, Мирное с, Никольская ул, 33 д
	Местоположение здания, сооружения, объекта незавершенного строительства	—
	Дополнительные сведения о местоположении	—
6	Иные сведения	—

Описание местоположения здания, сооружения, объекта незавершенного строительства на земельном участке

**1. Сведения о характерных точках контура
вид объекта недвижимости (здание, сооружение, объект незавершенного строительства)**

Здание

кадастровый номер (обозначение) 90:12:090601:1446

Зона №

Номер контура	Номера характерных точек контура	Существующие			Уточненные			Метод определения координат	Средняя квадратическая погрешность определения координат характерной точки (Mt), м	Формулы, примененные для расчета средней квадратической погрешности определения координат характерной точки (Mt), м
		Координаты, м		R, м	Координаты, м		R, м			
		X	Y		X	Y				
1	2	3	4	5	6	7	8	9	10	11
90:12:090601:1446(1)	–	49741 93.38	51858 86.90	–	–	–	–	–	0.20	–
90:12:090601:1446(1)	–	49741 93.67	51858 91.15	–	–	–	–	–	0.20	–
90:12:090601:1446(1)	–	49741 92.35	51858 91.24	–	–	–	–	–	0.20	–
90:12:090601:1446(1)	–	49741 92.46	51858 92.84	–	–	–	–	–	0.20	–
90:12:090601:1446(1)	–	49741 91.19	51858 92.93	–	–	–	–	–	0.20	–
90:12:090601:1446(1)	–	49741 91.62	51858 99.20	–	–	–	–	–	0.20	–
90:12:090601:1446(1)	–	49741 90.51	51858 99.28	–	–	–	–	–	0.20	–

6(1)										
90:12: 09060 1:144 6(1)	–	49741 90.62	51859 00.83	–	–	–	–	–	0.20	–
90:12: 09060 1:144 6(1)	–	49741 87.88	51859 01.02	–	–	–	–	–	0.20	–
90:12: 09060 1:144 6(1)	–	49741 87.78	51858 99.56	–	–	–	–	–	0.20	–
90:12: 09060 1:144 6(1)	–	49741 82.76	51858 99.91	–	–	–	–	–	0.20	–
90:12: 09060 1:144 6(1)	–	49741 81.81	51858 86.18	–	–	–	–	–	0.20	–
90:12: 09060 1:144 6(1)	–	49741 91.95	51858 85.48	–	–	–	–	–	0.20	–
90:12: 09060 1:144 6(1)	–	49741 92.06	51858 87.00	–	–	–	–	–	0.20	–
90:12: 09060 1:144 6(1)	–	49741 93.38	51858 86.90	–	–	–	–	–	0.20	–

2. Характеристики здания, сооружения, объекта незавершенного строительства с кадастровым номером (обозначением) 90:12:090601:1446

№ п/п	Наименование характеристики	Значение характеристики
1	2	3
1	Вид объекта недвижимости	Здание
2	Ранее присвоенный государственный учетный номер здания, сооружения, объекта незавершенного строительства (кадастровый, инвентарный или условный номер)	–
3	Кадастровый номер земельного участка (земельных участков), в границах которого (которых) расположено здание, сооружение, объект незавершенного строительства	–

4	Номер кадастрового квартала (кадастровых кварталов), в пределах которого (которых) расположено здание, сооружение, объект незавершенного строительства	90:12:090601
5	Адрес здания, сооружения, объекта незавершенного строительства	Крым Респ, Симферопольский р-н, Мирное с, Ягодная (СПК Держинец снт) ул, 460 д
	Местоположение здания, сооружения, объекта незавершенного строительства	—
	Дополнительные сведения о местоположении	—
6	Иные сведения	—

Описание местоположения здания, сооружения, объекта незавершенного строительства на земельном участке

1. Сведения о характерных точках контура

вид объекта недвижимости (здание, сооружение, объект незавершенного строительства)

Здание

кадастровый номер (обозначение) 90:12:090601:1447

Зона №

Номер контура	Номера характерных точек контура	Существующие			Уточненные			Метод определения координат	Средняя квадратическая погрешность определения координат характерной точки (Mt), м	Формулы, примененные для расчета средней квадратической погрешности определения координат характерной точки (Mt), м
		Координаты, м		R, м	Координаты, м		R, м			
		X	Y		X	Y				
1	2	3	4	5	6	7	8	9	10	11
90:12:090601:1447(1)	–	49744 45.22	51850 56.51	–	–	–	–	–	0.10	–
90:12:090601:1447(1)	–	49744 44.91	51850 64.86	–	–	–	–	–	0.10	–
90:12:090601:1447(1)	–	49744 35.25	51850 64.50	–	–	–	–	–	0.10	–
90:12:090601:1447(1)	–	49744 35.26	51850 64.35	–	–	–	–	–	0.10	–
90:12:090601:1447(1)	–	49744 34.11	51850 64.30	–	–	–	–	–	0.10	–
90:12:090601:1447(1)	–	49744 34.30	51850 59.16	–	–	–	–	–	0.10	–
90:12:090601:1447(1)	–	49744 34.06	51850 59.16	–	–	–	–	–	0.10	–

7(1)										
90:12:090601:1447(1)	–	4974434.17	5185056.11	–	–	–	–	–	0.10	–
90:12:090601:1447(1)	–	4974445.22	5185056.51	–	–	–	–	–	0.10	–

2. Характеристики здания, сооружения, объекта незавершенного строительства с кадастровым номером (обозначением) 90:12:090601:1447

№ п/п	Наименование характеристики	Значение характеристики
1	2	3
1	Вид объекта недвижимости	Здание
2	Ранее присвоенный государственный учетный номер здания, сооружения, объекта незавершенного строительства (кадастровый, инвентарный или условный номер)	–
3	Кадастровый номер земельного участка (земельных участков), в границах которого (которых) расположено здание, сооружение, объект незавершенного строительства	–
4	Номер кадастрового квартала (кадастровых кварталов), в пределах которого (которых) расположено здание, сооружение, объект незавершенного строительства	90:12:090601
5	Адрес здания, сооружения, объекта незавершенного строительства	Крым Респ, Симферопольский р-н, Мирное с, СПК Дзержинец снт, 47 д
	Местоположение здания, сооружения, объекта незавершенного строительства	–
	Дополнительные сведения о местоположении	–
6	Иные сведения	–

Описание местоположения здания, сооружения, объекта незавершенного строительства на земельном участке

**1. Сведения о характерных точках контура
вид объекта недвижимости (здание, сооружение, объект незавершенного строительства)**

Здание

кадастровый номер (обозначение) 90:12:090601:1450

Зона № –

Номер контура	Номера характерных точек контура	Существующие			Уточненные			Метод определения координат	Средняя квадратическая погрешность определения координат характерной точки (Mt), м	Формулы, примененные для расчета средней квадратической погрешности определения координат характерной точки (Mt), м
		Координаты, м		R, м	Координаты, м		R, м			
		X	Y		X	Y				
1	2	3	4	5	6	7	8	9	10	11
90:12:090601:1450(1)	–	49743 78.63	51859 97.99	–	–	–	–	–	0.10	–
90:12:090601:1450(1)	–	49743 78.92	51860 03.48	–	–	–	–	–	0.10	–
90:12:090601:1450(1)	–	49743 75.38	51860 03.67	–	–	–	–	–	0.10	–
90:12:090601:1450(1)	–	49743 75.08	51859 98.17	–	–	–	–	–	0.10	–
90:12:090601:1450(1)	–	49743 78.63	51859 97.99	–	–	–	–	–	0.10	–

2. Характеристики здания, сооружения, объекта незавершенного строительства с кадастровым номером (обозначением) 90:12:090601:1450

№ п/п	Наименование характеристики	Значение характеристики
1	2	3
1	Вид объекта недвижимости	Здание
2	Ранее присвоенный	–

	государственный учетный номер здания, сооружения, объекта незавершенного строительства (кадастровый, инвентарный или условный номер)	
3	Кадастровый номер земельного участка (земельных участков), в границах которого (которых) расположено здание, сооружение, объект незавершенного строительства	—
4	Номер кадастрового квартала (кадастровых кварталов), в пределах которого (которых) расположено здание, сооружение, объект незавершенного строительства	90:12:090601
5	Адрес здания, сооружения, объекта незавершенного строительства	Крым Респ, Симферопольский р-н, Держинец снт, Садовая ул, 521 д
	Местоположение здания, сооружения, объекта незавершенного строительства	—
	Дополнительные сведения о местоположении	—
6	Иные сведения	—

Описание местоположения здания, сооружения, объекта незавершенного строительства на земельном участке

**1. Сведения о характерных точках контура
вид объекта недвижимости (здание, сооружение, объект незавершенного строительства)**

Здание

кадастровый номер (обозначение) 90:12:090601:1451

Зона № –

Номер контура	Номера характерных точек контура	Существующие			Уточненные			Метод определения координат	Средняя квадратическая погрешность определения координат характерной точки (Mt), м	Формулы, примененные для расчета средней квадратической погрешности определения координат характерной точки (Mt), м
		Координаты, м		R, м	Координаты, м		R, м			
		X	Y		X	Y				
1	2	3	4	5	6	7	8	9	10	11
90:12:090601:1451(1)	–	49743 87.19	51859 94.16	–	–	–	–	–	0.10	–
90:12:090601:1451(1)	–	49743 87.56	51860 01.17	–	–	–	–	–	0.10	–
90:12:090601:1451(1)	–	49743 81.36	51860 01.50	–	–	–	–	–	0.10	–
90:12:090601:1451(1)	–	49743 80.98	51859 94.49	–	–	–	–	–	0.10	–
90:12:090601:1451(1)	–	49743 87.19	51859 94.16	–	–	–	–	–	0.10	–

2. Характеристики здания, сооружения, объекта незавершенного строительства с кадастровым номером (обозначением) 90:12:090601:1451

№ п/п	Наименование характеристики	Значение характеристики
1	2	3
1	Вид объекта недвижимости	Здание
2	Ранее присвоенный	–

	государственный учетный номер здания, сооружения, объекта незавершенного строительства (кадастровый, инвентарный или условный номер)	
3	Кадастровый номер земельного участка (земельных участков), в границах которого (которых) расположено здание, сооружение, объект незавершенного строительства	—
4	Номер кадастрового квартала (кадастровых кварталов), в пределах которого (которых) расположено здание, сооружение, объект незавершенного строительства	90:12:090601
5	Адрес здания, сооружения, объекта незавершенного строительства	Крым Респ, Симферопольский р-н, Мирное с, Садовая (СПК Держинец снт) ул, 521 д
	Местоположение здания, сооружения, объекта незавершенного строительства	—
	Дополнительные сведения о местоположении	—
6	Иные сведения	—

Описание местоположения здания, сооружения, объекта незавершенного строительства на земельном участке

1. Сведения о характерных точках контура

вид объекта недвижимости (здание, сооружение, объект незавершенного строительства)

Здание

кадастровый номер (обозначение) 90:12:090601:1452

Зона №

Номер контура	Номера характерных точек контура	Существующие			Уточненные			Метод определения координат	Средняя квадратическая погрешность определения координат характерной точки (Mt), м	Формулы, примененные для расчета средней квадратической погрешности определения координат характерной точки (Mt), м
		Координаты, м		R, м	Координаты, м		R, м			
		X	Y		X	Y				
1	2	3	4	5	6	7	8	9	10	11
90:12:090601:1452(1)	–	4973973.99	5185526.32	–	–	–	–	–	0.10	–
90:12:090601:1452(1)	–	4973974.41	5185533.06	–	–	–	–	–	0.10	–
90:12:090601:1452(1)	–	4973961.06	5185533.89	–	–	–	–	–	0.10	–
90:12:090601:1452(1)	–	4973959.99	5185533.10	–	–	–	–	–	0.10	–
90:12:090601:1452(1)	–	4973959.84	5185530.64	–	–	–	–	–	0.10	–
90:12:090601:1452(1)	–	4973960.80	5185529.62	–	–	–	–	–	0.10	–
90:12:090601:145	–	4973963.59	5185529.45	–	–	–	–	–	0.10	–

2(1)										
90:12: 09060 1:145 2(1)	–	49739 63.44	51855 26.97	–	–	–	–	–	0.10	–
90:12: 09060 1:145 2(1)	–	49739 73.99	51855 26.32	–	–	–	–	–	0.10	–

2. Характеристики здания, сооружения, объекта незавершенного строительства с кадастровым номером (обозначением) 90:12:090601:1452

№ п/п	Наименование характеристики	Значение характеристики
1	2	3
1	Вид объекта недвижимости	Здание
2	Ранее присвоенный государственный учетный номер здания, сооружения, объекта незавершенного строительства (кадастровый, инвентарный или условный номер)	–
3	Кадастровый номер земельного участка (земельных участков), в границах которого (которых) расположено здание, сооружение, объект незавершенного строительства	–
4	Номер кадастрового квартала (кадастровых кварталов), в пределах которого (которых) расположено здание, сооружение, объект незавершенного строительства	90:12:090601
5	Адрес здания, сооружения, объекта незавершенного строительства	Крым Респ, Симферопольский р-н, Держинец снт, Клубничная ул, 155 д
	Местоположение здания, сооружения, объекта незавершенного строительства	–
	Дополнительные сведения о местоположении	–
6	Иные сведения	–

Описание местоположения здания, сооружения, объекта незавершенного строительства на земельном участке

1. Сведения о характерных точках контура

вид объекта недвижимости (здание, сооружение, объект незавершенного строительства)

Здание

кадастровый номер (обозначение) 90:12:090601:1453

Зона №

Номер контура	Номера характерных точек контура	Существующие			Уточненные			Метод определения координат	Средняя квадратическая погрешность определения координат характерной точки (Mt), м	Формулы, примененные для расчета средней квадратической погрешности определения координат характерной точки (Mt), м
		Координаты, м		R, м	Координаты, м		R, м			
		X	Y		X	Y				
1	2	3	4	5	6	7	8	9	10	11
90:12:090601:1453(1)	–	49739 59.71	51855 40.71	–	–	–	–	–	0.10	–
90:12:090601:1453(1)	–	49739 59.93	51855 43.84	–	–	–	–	–	0.10	–
90:12:090601:1453(1)	–	49739 61.19	51855 44.98	–	–	–	–	–	0.10	–
90:12:090601:1453(1)	–	49739 61.39	51855 47.82	–	–	–	–	–	0.10	–
90:12:090601:1453(1)	–	49739 60.64	51855 49.17	–	–	–	–	–	0.10	–
90:12:090601:1453(1)	–	49739 57.10	51855 49.42	–	–	–	–	–	0.10	–
90:12:090601:1453(1)	–	49739 56.51	51855 40.93	–	–	–	–	–	0.10	–

3(1)										
90:12:090601:1453(1)	–	4973959.71	5185540.71	–	–	–	–	–	0.10	–

2. Характеристики здания, сооружения, объекта незавершенного строительства с кадастровым номером (обозначением) 90:12:090601:1453

№ п/п	Наименование характеристики	Значение характеристики
1	2	3
1	Вид объекта недвижимости	Здание
2	Ранее присвоенный государственный учетный номер здания, сооружения, объекта незавершенного строительства (кадастровый, инвентарный или условный номер)	–
3	Кадастровый номер земельного участка (земельных участков), в границах которого (которых) расположено здание, сооружение, объект незавершенного строительства	–
4	Номер кадастрового квартала (кадастровых кварталов), в пределах которого (которых) расположено здание, сооружение, объект незавершенного строительства	90:12:090601
5	Адрес здания, сооружения, объекта незавершенного строительства	Крым Респ, Симферопольский р-н, Держинец снт, Клубничная ул, 155 д
	Местоположение здания, сооружения, объекта незавершенного строительства	–
	Дополнительные сведения о местоположении	–
6	Иные сведения	–

Описание местоположения здания, сооружения, объекта незавершенного строительства на земельном участке

**1. Сведения о характерных точках контура
вид объекта недвижимости (здание, сооружение, объект незавершенного строительства)**

Здание

кадастровый номер (обозначение) 90:12:090601:1454

Зона №

Номер контура	Номера характерных точек контура	Существующие			Уточненные			Метод определения координат	Средняя квадратическая погрешность определения координат характерной точки (Mt), м	Формулы, примененные для расчета средней квадратической погрешности определения координат характерной точки (Mt), м
		Координаты, м		R, м	Координаты, м		R, м			
		X	Y		X	Y				
1	2	3	4	5	6	7	8	9	10	11
90:12:090601:1454(1)	–	49743 57.96	51858 45.42	–	–	–	–	–	0.10	–
90:12:090601:1454(1)	–	49743 58.30	51858 52.01	–	–	–	–	–	0.10	–
90:12:090601:1454(1)	–	49743 52.66	51858 52.30	–	–	–	–	–	0.10	–
90:12:090601:1454(1)	–	49743 52.43	51858 47.93	–	–	–	–	–	0.10	–
90:12:090601:1454(1)	–	49743 53.53	51858 47.87	–	–	–	–	–	0.10	–
90:12:090601:1454(1)	–	49743 53.41	51858 45.66	–	–	–	–	–	0.10	–
90:12:090601:1454	–	49743 57.96	51858 45.42	–	–	–	–	–	0.10	–

4(1)									
2. Характеристики здания, сооружения, объекта незавершенного строительства с кадастровым номером (обозначением) <u>90:12:090601:1454</u>									
№ п/п	Наименование характеристики				Значение характеристики				
1	2				3				
1	Вид объекта недвижимости				Здание				
2	Ранее присвоенный государственный учетный номер здания, сооружения, объекта незавершенного строительства (кадастровый, инвентарный или условный номер)				—				
3	Кадастровый номер земельного участка (земельных участков), в границах которого (которых) расположено здание, сооружение, объект незавершенного строительства				—				
4	Номер кадастрового квартала (кадастровых кварталов), в пределах которого (которых) расположено здание, сооружение, объект незавершенного строительства				90:12:090601				
5	Адрес здания, сооружения, объекта незавершенного строительства				Крым Респ, Симферопольский р-н, Держинец снт, Ореховая ул, 445 д				
	Местоположение здания, сооружения, объекта незавершенного строительства				—				
	Дополнительные сведения о местоположении				—				
6	Иные сведения				—				

Описание местоположения здания, сооружения, объекта незавершенного строительства на земельном участке

**1. Сведения о характерных точках контура
вид объекта недвижимости (здание, сооружение, объект незавершенного строительства)**

Здание

кадастровый номер (обозначение) 90:12:090601:1455

Зона № –

Номер контура	Номера характерных точек контура	Существующие			Уточненные			Метод определения координат	Средняя квадратическая погрешность определения координат характерной точки (Mt), м	Формулы, примененные для расчета средней квадратической погрешности определения координат характерной точки (Mt), м
		Координаты, м		R, м	Координаты, м		R, м			
		X	Y		X	Y				
1	2	3	4	5	6	7	8	9	10	11
90:12:090601:1455(1)	–	49740 26.21	51855 66.57	–	–	–	–	–	0.10	–
90:12:090601:1455(1)	–	49740 25.47	51855 53.36	–	–	–	–	–	0.10	–
90:12:090601:1455(1)	–	49740 35.60	51855 52.81	–	–	–	–	–	0.10	–
90:12:090601:1455(1)	–	49740 36.47	51855 66.06	–	–	–	–	–	0.10	–
90:12:090601:1455(1)	–	49740 26.21	51855 66.57	–	–	–	–	–	0.10	–

2. Характеристики здания, сооружения, объекта незавершенного строительства с кадастровым номером (обозначением) 90:12:090601:1455

№ п/п	Наименование характеристики	Значение характеристики
1	2	3
1	Вид объекта недвижимости	Здание
2	Ранее присвоенный	–

	государственный учетный номер здания, сооружения, объекта незавершенного строительства (кадастровый, инвентарный или условный номер)	
3	Кадастровый номер земельного участка (земельных участков), в границах которого (которых) расположено здание, сооружение, объект незавершенного строительства	—
4	Номер кадастрового квартала (кадастровых кварталов), в пределах которого (которых) расположено здание, сооружение, объект незавершенного строительства	90:12:090601
5	Адрес здания, сооружения, объекта незавершенного строительства	Крым Респ, Симферопольский р-н, Держинец снт, Никольская ул, 175 д
	Местоположение здания, сооружения, объекта незавершенного строительства	—
	Дополнительные сведения о местоположении	—
6	Иные сведения	—

Описание местоположения здания, сооружения, объекта незавершенного строительства на земельном участке

**1. Сведения о характерных точках контура
вид объекта недвижимости (здание, сооружение, объект незавершенного строительства)**

Здание

кадастровый номер (обозначение) 90:12:090601:1456

Зона № –

Номер контура	Номера характерных точек контура	Существующие			Уточненные			Метод определения координат	Средняя квадратическая погрешность определения координат характерной точки (Mt), м	Формулы, примененные для расчета средней квадратической погрешности определения координат характерной точки (Mt), м
		Координаты, м		R, м	Координаты, м		R, м			
		X	Y		X	Y				
1	2	3	4	5	6	7	8	9	10	11
90:12:090601:1456(1)	–	49741 38.51	51858 83.17	–	–	–	–	–	0.10	–
90:12:090601:1456(1)	–	49741 39.08	51858 93.82	–	–	–	–	–	0.10	–
90:12:090601:1456(1)	–	49741 22.48	51858 94.69	–	–	–	–	–	0.10	–
90:12:090601:1456(1)	–	49741 21.91	51858 84.05	–	–	–	–	–	0.10	–
90:12:090601:1456(1)	–	49741 38.51	51858 83.17	–	–	–	–	–	0.10	–

2. Характеристики здания, сооружения, объекта незавершенного строительства с кадастровым номером (обозначением) 90:12:090601:1456

№ п/п	Наименование характеристики	Значение характеристики
1	2	3
1	Вид объекта недвижимости	Здание
2	Ранее присвоенный	–

	государственный учетный номер здания, сооружения, объекта незавершенного строительства (кадастровый, инвентарный или условный номер)	
3	Кадастровый номер земельного участка (земельных участков), в границах которого (которых) расположено здание, сооружение, объект незавершенного строительства	—
4	Номер кадастрового квартала (кадастровых кварталов), в пределах которого (которых) расположено здание, сооружение, объект незавершенного строительства	90:12:090601
5	Адрес здания, сооружения, объекта незавершенного строительства	Крым Респ, Симферопольский р-н, Мирное село, Ягодная ул, 11 дом
	Местоположение здания, сооружения, объекта незавершенного строительства	—
	Дополнительные сведения о местоположении	садовое товарищество СПК Держинец
6	Иные сведения	—

Описание местоположения здания, сооружения, объекта незавершенного строительства на земельном участке

**1. Сведения о характерных точках контура
вид объекта недвижимости (здание, сооружение, объект незавершенного строительства)**

Здание

кадастровый номер (обозначение) 90:12:090601:1457

Зона №

Номер контура	Номера характерных точек контура	Существующие			Уточненные			Метод определения координат	Средняя квадратическая погрешность определения координат характерной точки (Mt), м	Формулы, примененные для расчета средней квадратической погрешности определения координат характерной точки (Mt), м
		Координаты, м		R, м	Координаты, м		R, м			
		X	Y		X	Y				
1	2	3	4	5	6	7	8	9	10	11
90:12:090601:1457(1)	–	49744 22.59	51846 62.91	–	–	–	–	–	0.10	–
90:12:090601:1457(1)	–	49744 22.47	51846 68.21	–	–	–	–	–	0.10	–
90:12:090601:1457(1)	–	49744 14.20	51846 68.02	–	–	–	–	–	0.10	–
90:12:090601:1457(1)	–	49744 14.37	51846 60.72	–	–	–	–	–	0.10	–
90:12:090601:1457(1)	–	49744 19.72	51846 60.84	–	–	–	–	–	0.10	–
90:12:090601:1457(1)	–	49744 19.67	51846 62.84	–	–	–	–	–	0.10	–
90:12:090601:1457(1)	–	49744 22.59	51846 62.91	–	–	–	–	–	0.10	–

7(1)									
2. Характеристики здания, сооружения, объекта незавершенного строительства с кадастровым номером (обозначением) <u>90:12:090601:1457</u>									
№ п/п	Наименование характеристики				Значение характеристики				
1	2				3				
1	Вид объекта недвижимости				Здание				
2	Ранее присвоенный государственный учетный номер здания, сооружения, объекта незавершенного строительства (кадастровый, инвентарный или условный номер)				—				
3	Кадастровый номер земельного участка (земельных участков), в границах которого (которых) расположено здание, сооружение, объект незавершенного строительства				—				
4	Номер кадастрового квартала (кадастровых кварталов), в пределах которого (которых) расположено здание, сооружение, объект незавершенного строительства				90:12:090601				
5	Адрес здания, сооружения, объекта незавершенного строительства				Крым Респ, Симферопольский р-н, Держинец снт, Чайная ул, 144 д				
	Местоположение здания, сооружения, объекта незавершенного строительства				—				
	Дополнительные сведения о местоположении				—				
6	Иные сведения				—				

Описание местоположения здания, сооружения, объекта незавершенного строительства на земельном участке

**1. Сведения о характерных точках контура
вид объекта недвижимости (здание, сооружение, объект незавершенного строительства)**

Здание

кадастровый номер (обозначение) 90:12:090601:1458

Зона № –

Номер контура	Номера характерных точек контура	Существующие			Уточненные			Метод определения координат	Средняя квадратическая погрешность определения координат характерной точки (Mt), м	Формулы, примененные для расчета средней квадратической погрешности определения координат характерной точки (Mt), м
		Координаты, м		R, м	Координаты, м		R, м			
		X	Y		X	Y				
1	2	3	4	5	6	7	8	9	10	11
90:12:090601:1458(1)	–	49741 81.46	51853 42.87	–	–	–	–	–	0.10	–
90:12:090601:1458(1)	–	49741 82.16	51853 55.47	–	–	–	–	–	0.10	–
90:12:090601:1458(1)	–	49741 67.00	51853 56.58	–	–	–	–	–	0.10	–
90:12:090601:1458(1)	–	49741 66.31	51853 43.98	–	–	–	–	–	0.10	–
90:12:090601:1458(1)	–	49741 81.46	51853 42.87	–	–	–	–	–	0.10	–

2. Характеристики здания, сооружения, объекта незавершенного строительства с кадастровым номером (обозначением) 90:12:090601:1458

№ п/п	Наименование характеристики	Значение характеристики
1	2	3
1	Вид объекта недвижимости	Здание
2	Ранее присвоенный	–

	государственный учетный номер здания, сооружения, объекта незавершенного строительства (кадастровый, инвентарный или условный номер)	
3	Кадастровый номер земельного участка (земельных участков), в границах которого (которых) расположено здание, сооружение, объект незавершенного строительства	—
4	Номер кадастрового квартала (кадастровых кварталов), в пределах которого (которых) расположено здание, сооружение, объект незавершенного строительства	90:12:090601
5	Адрес здания, сооружения, объекта незавершенного строительства	Крым Респ, Симферопольский р-н, Мирное с, Западная (СПК Держинец снт) ул, 16 д
	Местоположение здания, сооружения, объекта незавершенного строительства	—
	Дополнительные сведения о местоположении	—
6	Иные сведения	—

Описание местоположения здания, сооружения, объекта незавершенного строительства на земельном участке

**1. Сведения о характерных точках контура
вид объекта недвижимости (здание, сооружение, объект незавершенного строительства)**

Здание

кадастровый номер (обозначение) 90:12:090601:1459

Зона № –

Номер контура	Номера характерных точек контура	Существующие			Уточненные			Метод определения координат	Средняя квадратическая погрешность определения координат характерной точки (Mt), м	Формулы, примененные для расчета средней квадратической погрешности определения координат характерной точки (Mt), м
		Координаты, м		R, м	Координаты, м		R, м			
		X	Y		X	Y				
1	2	3	4	5	6	7	8	9	10	11
90:12:090601:1459(1)	–	49740 56.40	51857 44.21	–	–	–	–	–	0.10	–
90:12:090601:1459(1)	–	49740 65.39	51857 43.72	–	–	–	–	–	0.10	–
90:12:090601:1459(1)	–	49740 65.76	51857 50.61	–	–	–	–	–	0.10	–
90:12:090601:1459(1)	–	49740 56.77	51857 51.10	–	–	–	–	–	0.10	–
90:12:090601:1459(1)	–	49740 56.40	51857 44.21	–	–	–	–	–	0.10	–

2. Характеристики здания, сооружения, объекта незавершенного строительства с кадастровым номером (обозначением) 90:12:090601:1459

№ п/п	Наименование характеристики	Значение характеристики
1	2	3
1	Вид объекта недвижимости	Здание
2	Ранее присвоенный	–

	государственный учетный номер здания, сооружения, объекта незавершенного строительства (кадастровый, инвентарный или условный номер)	
3	Кадастровый номер земельного участка (земельных участков), в границах которого (которых) расположено здание, сооружение, объект незавершенного строительства	—
4	Номер кадастрового квартала (кадастровых кварталов), в пределах которого (которых) расположено здание, сооружение, объект незавершенного строительства	90:12:090601
5	Адрес здания, сооружения, объекта незавершенного строительства	Крым Респ, Симферопольский р-н, Держинец снт, Владимирская снт, 353 д
	Местоположение здания, сооружения, объекта незавершенного строительства	—
	Дополнительные сведения о местоположении	—
6	Иные сведения	—

Описание местоположения здания, сооружения, объекта незавершенного строительства на земельном участке

1. Сведения о характерных точках контура

вид объекта недвижимости (здание, сооружение, объект незавершенного строительства)

Здание

кадастровый номер (обозначение) 90:12:090601:1461

Зона №

Номер контура	Номера характерных точек контура	Существующие			Уточненные			Метод определения координат	Средняя квадратическая погрешность определения координат характерной точки (Mt), м	Формулы, примененные для расчета средней квадратической погрешности определения координат характерной точки (Mt), м
		Координаты, м		R, м	Координаты, м		R, м			
		X	Y		X	Y				
1	2	3	4	5	6	7	8	9	10	11
90:12:090601:1461(1)	–	49739 36.56	51855 62.06	–	–	–	–	–	0.10	–
90:12:090601:1461(1)	–	49739 37.16	51855 71.42	–	–	–	–	–	0.10	–
90:12:090601:1461(1)	–	49739 30.06	51855 71.90	–	–	–	–	–	0.10	–
90:12:090601:1461(1)	–	49739 30.16	51855 73.47	–	–	–	–	–	0.10	–
90:12:090601:1461(1)	–	49739 28.22	51855 73.66	–	–	–	–	–	0.10	–
90:12:090601:1461(1)	–	49739 28.10	51855 72.04	–	–	–	–	–	0.10	–
90:12:090601:1461(1)	–	49739 27.64	51855 72.08	–	–	–	–	–	0.10	–

1(1)										
90:12: 09060 1:146 1(1)	–	49739 26.97	51855 64.01	–	–	–	–	–	0.10	–
90:12: 09060 1:146 1(1)	–	49739 30.11	51855 63.79	–	–	–	–	–	0.10	–
90:12: 09060 1:146 1(1)	–	49739 30.01	51855 62.44	–	–	–	–	–	0.10	–
90:12: 09060 1:146 1(1)	–	49739 36.56	51855 62.06	–	–	–	–	–	0.10	–

2. Характеристики здания, сооружения, объекта незавершенного строительства с кадастровым номером (обозначением) 90:12:090601:1461

№ п/п	Наименование характеристики	Значение характеристики
1	2	3
1	Вид объекта недвижимости	Здание
2	Ранее присвоенный государственный учетный номер здания, сооружения, объекта незавершенного строительства (кадастровый, инвентарный или условный номер)	–
3	Кадастровый номер земельного участка (земельных участков), в границах которого (которых) расположено здание, сооружение, объект незавершенного строительства	–
4	Номер кадастрового квартала (кадастровых кварталов), в пределах которого (которых) расположено здание, сооружение, объект незавершенного строительства	90:12:090601
5	Адрес здания, сооружения, объекта незавершенного строительства	Крым Респ, Симферопольский р-н, Мирное с, Никольская (СПК Дзержинец снт) ул, 335 д
	Местоположение здания, сооружения, объекта незавершенного строительства	–
	Дополнительные сведения о местоположении	–
6	Иные сведения	–

Описание местоположения здания, сооружения, объекта незавершенного строительства на земельном участке

**1. Сведения о характерных точках контура
вид объекта недвижимости (здание, сооружение, объект незавершенного строительства)**

Здание

кадастровый номер (обозначение) 90:12:090601:1462

Зона № –

Номер контура	Номера характерных точек контура	Существующие			Уточненные			Метод определения координат	Средняя квадратическая погрешность определения координат характерной точки (Mt), м	Формулы, примененные для расчета средней квадратической погрешности определения координат характерной точки (Mt), м
		Координаты, м		R, м	Координаты, м		R, м			
		X	Y		X	Y				
1	2	3	4	5	6	7	8	9	10	11
90:12:090601:1462(1)	–	49741 30.91	51858 63.74	–	–	–	–	–	0.10	–
90:12:090601:1462(1)	–	49741 31.93	51858 76.31	–	–	–	–	–	0.10	–
90:12:090601:1462(1)	–	49741 22.80	51858 77.15	–	–	–	–	–	0.10	–
90:12:090601:1462(1)	–	49741 21.74	51858 64.50	–	–	–	–	–	0.10	–
90:12:090601:1462(1)	–	49741 30.91	51858 63.74	–	–	–	–	–	0.10	–

2. Характеристики здания, сооружения, объекта незавершенного строительства с кадастровым номером (обозначением) 90:12:090601:1462

№ п/п	Наименование характеристики	Значение характеристики
1	2	3
1	Вид объекта недвижимости	Здание
2	Ранее присвоенный	–

	государственный учетный номер здания, сооружения, объекта незавершенного строительства (кадастровый, инвентарный или условный номер)	
3	Кадастровый номер земельного участка (земельных участков), в границах которого (которых) расположено здание, сооружение, объект незавершенного строительства	—
4	Номер кадастрового квартала (кадастровых кварталов), в пределах которого (которых) расположено здание, сооружение, объект незавершенного строительства	90:12:090601
5	Адрес здания, сооружения, объекта незавершенного строительства	Крым Респ, Симферопольский р-н, Мирное с, Ореховая ул, 14 д
	Местоположение здания, сооружения, объекта незавершенного строительства	—
	Дополнительные сведения о местоположении	—
6	Иные сведения	—

Описание местоположения здания, сооружения, объекта незавершенного строительства на земельном участке

**1. Сведения о характерных точках контура
вид объекта недвижимости (здание, сооружение, объект незавершенного строительства)**

Здание

кадастровый номер (обозначение) 90:12:090601:1463

Зона №

Номер контура	Номера характерных точек контура	Существующие			Уточненные			Метод определения координат	Средняя квадратическая погрешность определения координат характерной точки (Mt), м	Формулы, примененные для расчета средней квадратической погрешности определения координат характерной точки (Mt), м
		Координаты, м		R, м	Координаты, м		R, м			
		X	Y		X	Y				
1	2	3	4	5	6	7	8	9	10	11
90:12:090601:1463(1)	–	49741 74.79	51855 46.88	–	–	–	–	–	0.10	–
90:12:090601:1463(1)	–	49741 75.50	51855 56.81	–	–	–	–	–	0.10	–
90:12:090601:1463(1)	–	49741 75.48	51855 57.18	–	–	–	–	–	0.10	–
90:12:090601:1463(1)	–	49741 75.14	51855 57.84	–	–	–	–	–	0.10	–
90:12:090601:1463(1)	–	49741 74.53	51855 58.25	–	–	–	–	–	0.10	–
90:12:090601:1463(1)	–	49741 74.16	51855 58.32	–	–	–	–	–	0.10	–
90:12:090601:1463(1)	–	49741 68.04	51855 58.76	–	–	–	–	–	0.10	–

3(1)										
90:12: 09060 1:146 3(1)	–	49741 67.65	51855 58.76	–	–	–	–	–	0.10	–
90:12: 09060 1:146 3(1)	–	49741 67.30	51855 58.67	–	–	–	–	–	0.10	–
90:12: 09060 1:146 3(1)	–	49741 66.73	51855 58.24	–	–	–	–	–	0.10	–
90:12: 09060 1:146 3(1)	–	49741 66.55	51855 57.92	–	–	–	–	–	0.10	–
90:12: 09060 1:146 3(1)	–	49741 65.20	51855 58.02	–	–	–	–	–	0.10	–
90:12: 09060 1:146 3(1)	–	49741 64.93	51855 54.28	–	–	–	–	–	0.10	–
90:12: 09060 1:146 3(1)	–	49741 64.67	51855 54.30	–	–	–	–	–	0.10	–
90:12: 09060 1:146 3(1)	–	49741 64.20	51855 47.64	–	–	–	–	–	0.10	–
90:12: 09060 1:146 3(1)	–	49741 70.31	51855 47.20	–	–	–	–	–	0.10	–
90:12: 09060 1:146 3(1)	–	49741 70.25	51855 46.30	–	–	–	–	–	0.10	–
90:12: 09060 1:146 3(1)	–	49741 74.12	51855 46.02	–	–	–	–	–	0.10	–
90:12: 09060 1:146 3(1)	–	49741 74.18	51855 46.92	–	–	–	–	–	0.10	–
90:12: 09060 1:146	–	49741 74.79	51855 46.88	–	–	–	–	–	0.10	–

3(1)									
2. Характеристики здания, сооружения, объекта незавершенного строительства с кадастровым номером (обозначением) <u>90:12:090601:1463</u>									
№ п/п	Наименование характеристики				Значение характеристики				
1	2				3				
1	Вид объекта недвижимости				Здание				
2	Ранее присвоенный государственный учетный номер здания, сооружения, объекта незавершенного строительства (кадастровый, инвентарный или условный номер)				—				
3	Кадастровый номер земельного участка (земельных участков), в границах которого (которых) расположено здание, сооружение, объект незавершенного строительства				—				
4	Номер кадастрового квартала (кадастровых кварталов), в пределах которого (которых) расположено здание, сооружение, объект незавершенного строительства				90:12:090601				
5	Адрес здания, сооружения, объекта незавершенного строительства				Крым Респ, Симферопольский р-н, Держинец снт, 168 уч				
	Местоположение здания, сооружения, объекта незавершенного строительства				—				
	Дополнительные сведения о местоположении				—				
6	Иные сведения				—				

Описание местоположения здания, сооружения, объекта незавершенного строительства на земельном участке

**1. Сведения о характерных точках контура
вид объекта недвижимости (здание, сооружение, объект незавершенного строительства)**

Здание

кадастровый номер (обозначение) 90:12:090601:1464

Зона № –

Номер контура	Номера характерных точек контура	Существующие			Уточненные			Метод определения координат	Средняя квадратическая погрешность определения координат характерной точки (Mt), м	Формулы, примененные для расчета средней квадратической погрешности определения координат характерной точки (Mt), м
		Координаты, м		R, м	Координаты, м		R, м			
		X	Y		X	Y				
1	2	3	4	5	6	7	8	9	10	11
90:12:090601:1464(1)	–	49741 98.34	51854 30.72	–	–	–	–	–	0.10	–
90:12:090601:1464(1)	–	49741 98.74	51854 38.76	–	–	–	–	–	0.10	–
90:12:090601:1464(1)	–	49741 90.02	51854 39.23	–	–	–	–	–	0.10	–
90:12:090601:1464(1)	–	49741 89.60	51854 31.15	–	–	–	–	–	0.10	–
90:12:090601:1464(1)	–	49741 98.34	51854 30.72	–	–	–	–	–	0.10	–

2. Характеристики здания, сооружения, объекта незавершенного строительства с кадастровым номером (обозначением) 90:12:090601:1464

№ п/п	Наименование характеристики	Значение характеристики
1	2	3
1	Вид объекта недвижимости	Здание
2	Ранее присвоенный	–

	государственный учетный номер здания, сооружения, объекта незавершенного строительства (кадастровый, инвентарный или условный номер)	
3	Кадастровый номер земельного участка (земельных участков), в границах которого (которых) расположено здание, сооружение, объект незавершенного строительства	—
4	Номер кадастрового квартала (кадастровых кварталов), в пределах которого (которых) расположено здание, сооружение, объект незавершенного строительства	90:12:090601
5	Адрес здания, сооружения, объекта незавершенного строительства	Крым Респ, Симферопольский р-н, Симферопольский муниципальный район, Мирное с, Грушовая ул, 21 дом
	Местоположение здания, сооружения, объекта незавершенного строительства	—
	Дополнительные сведения о местоположении	садовое товарищество СПК Держинец
6	Иные сведения	—

Описание местоположения здания, сооружения, объекта незавершенного строительства на земельном участке

1. Сведения о характерных точках контура

вид объекта недвижимости (здание, сооружение, объект незавершенного строительства)

Здание

кадастровый номер (обозначение) 90:12:090601:1465

Зона №

Номер контура	Номера характерных точек контура	Существующие			Уточненные			Метод определения координат	Средняя квадратическая погрешность определения координат характерной точки (Mt), м	Формулы, примененные для расчета средней квадратической погрешности определения координат характерной точки (Mt), м
		Координаты, м		R, м	Координаты, м		R, м			
		X	Y		X	Y				
1	2	3	4	5	6	7	8	9	10	11
90:12:090601:1465(1)	–	49743 39.59	51858 91.91	–	–	–	–	–	0.10	–
90:12:090601:1465(1)	–	49743 39.04	51858 84.13	–	–	–	–	–	0.10	–
90:12:090601:1465(1)	–	49743 30.60	51858 84.73	–	–	–	–	–	0.10	–
90:12:090601:1465(1)	–	49743 31.00	51858 90.44	–	–	–	–	–	0.10	–
90:12:090601:1465(1)	–	49743 34.00	51858 90.23	–	–	–	–	–	0.10	–
90:12:090601:1465(1)	–	49743 34.14	51858 92.30	–	–	–	–	–	0.10	–
90:12:090601:1465(1)	–	49743 39.59	51858 91.91	–	–	–	–	–	0.10	–

5(1)									
2. Характеристики здания, сооружения, объекта незавершенного строительства с кадастровым номером (обозначением) <u>90:12:090601:1465</u>									
№ п/п	Наименование характеристики				Значение характеристики				
1	2				3				
1	Вид объекта недвижимости				Здание				
2	Ранее присвоенный государственный учетный номер здания, сооружения, объекта незавершенного строительства (кадастровый, инвентарный или условный номер)				—				
3	Кадастровый номер земельного участка (земельных участков), в границах которого (которых) расположено здание, сооружение, объект незавершенного строительства				—				
4	Номер кадастрового квартала (кадастровых кварталов), в пределах которого (которых) расположено здание, сооружение, объект незавершенного строительства				90:12:090601				
5	Адрес здания, сооружения, объекта незавершенного строительства				Крым Респ, Симферопольский р-н, Мирное с, Ягодная (СПК Дзержинец снт) ул, 455 д				
	Местоположение здания, сооружения, объекта незавершенного строительства				—				
	Дополнительные сведения о местоположении				—				
6	Иные сведения				—				

Описание местоположения здания, сооружения, объекта незавершенного строительства на земельном участке

**1. Сведения о характерных точках контура
вид объекта недвижимости (здание, сооружение, объект незавершенного строительства)**

Здание

кадастровый номер (обозначение) 90:12:090601:1467

Зона № –

Номер контура	Номера характерных точек контура	Существующие			Уточненные			Метод определения координат	Средняя квадратическая погрешность определения координат характерной точки (Mt), м	Формулы, примененные для расчета средней квадратической погрешности определения координат характерной точки (Mt), м
		Координаты, м		R, м	Координаты, м		R, м			
		X	Y		X	Y				
1	2	3	4	5	6	7	8	9	10	11
90:12:090601:1467(1)	–	49743 87.13	51858 66.57	–	–	–	–	–	0.10	–
90:12:090601:1467(1)	–	49743 87.35	51858 70.68	–	–	–	–	–	0.10	–
90:12:090601:1467(1)	–	49743 81.44	51858 70.99	–	–	–	–	–	0.10	–
90:12:090601:1467(1)	–	49743 81.22	51858 66.88	–	–	–	–	–	0.10	–
90:12:090601:1467(1)	–	49743 87.13	51858 66.57	–	–	–	–	–	0.10	–

2. Характеристики здания, сооружения, объекта незавершенного строительства с кадастровым номером (обозначением) 90:12:090601:1467

№ п/п	Наименование характеристики	Значение характеристики
1	2	3
1	Вид объекта недвижимости	Здание
2	Ранее присвоенный	–

	государственный учетный номер здания, сооружения, объекта незавершенного строительства (кадастровый, инвентарный или условный номер)	
3	Кадастровый номер земельного участка (земельных участков), в границах которого (которых) расположено здание, сооружение, объект незавершенного строительства	—
4	Номер кадастрового квартала (кадастровых кварталов), в пределах которого (которых) расположено здание, сооружение, объект незавершенного строительства	90:12:090601
5	Адрес здания, сооружения, объекта незавершенного строительства	Крым Респ, Симферопольский р-н, Держинец снт, Ягодная ул, 33 д
	Местоположение здания, сооружения, объекта незавершенного строительства	—
	Дополнительные сведения о местоположении	—
6	Иные сведения	—

Описание местоположения здания, сооружения, объекта незавершенного строительства на земельном участке

**1. Сведения о характерных точках контура
вид объекта недвижимости (здание, сооружение, объект незавершенного строительства)**

Здание

кадастровый номер (обозначение) 90:12:090601:1468

Зона №

Номер контура	Номера характерных точек контура	Существующие			Уточненные			Метод определения координат	Средняя квадратическая погрешность определения координат характерной точки (Mt), м	Формулы, примененные для расчета средней квадратической погрешности определения координат характерной точки (Mt), м
		Координаты, м		R, м	Координаты, м		R, м			
		X	Y		X	Y				
1	2	3	4	5	6	7	8	9	10	11
90:12:090601:1468(1)	–	49743 26.00	51856 77.85	–	–	–	–	–	0.10	–
90:12:090601:1468(1)	–	49743 22.63	51856 78.01	–	–	–	–	–	0.10	–
90:12:090601:1468(1)	–	49743 22.75	51856 80.62	–	–	–	–	–	0.10	–
90:12:090601:1468(1)	–	49743 15.42	51856 80.96	–	–	–	–	–	0.10	–
90:12:090601:1468(1)	–	49743 14.94	51856 70.25	–	–	–	–	–	0.10	–
90:12:090601:1468(1)	–	49743 25.63	51856 69.77	–	–	–	–	–	0.10	–
90:12:090601:1468(1)	–	49743 26.00	51856 77.85	–	–	–	–	–	0.10	–

8(1)									
2. Характеристики здания, сооружения, объекта незавершенного строительства с кадастровым номером (обозначением) 90:12:090601:1468									
№ п/п	Наименование характеристики				Значение характеристики				
1	2				3				
1	Вид объекта недвижимости				Здание				
2	Ранее присвоенный государственный учетный номер здания, сооружения, объекта незавершенного строительства (кадастровый, инвентарный или условный номер)				—				
3	Кадастровый номер земельного участка (земельных участков), в границах которого (которых) расположено здание, сооружение, объект незавершенного строительства				—				
4	Номер кадастрового квартала (кадастровых кварталов), в пределах которого (которых) расположено здание, сооружение, объект незавершенного строительства				90:12:090601				
5	Адрес здания, сооружения, объекта незавершенного строительства				Крым Респ, Симферопольский р-н, СПК " Держинец" снт, Таврическая ул, 42 д				
	Местоположение здания, сооружения, объекта незавершенного строительства				—				
	Дополнительные сведения о местоположении				—				
6	Иные сведения				—				

Описание местоположения здания, сооружения, объекта незавершенного строительства на земельном участке

**1. Сведения о характерных точках контура
вид объекта недвижимости (здание, сооружение, объект незавершенного строительства)**

Здание

кадастровый номер (обозначение) 90:12:090601:1469

Зона № –

Номер контура	Номера характерных точек контура	Существующие			Уточненные			Метод определения координат	Средняя квадратическая погрешность определения координат характерной точки (Mt), м	Формулы, примененные для расчета средней квадратической погрешности определения координат характерной точки (Mt), м
		Координаты, м		R, м	Координаты, м		R, м			
		X	Y		X	Y				
1	2	3	4	5	6	7	8	9	10	11
90:12:090601:1469(1)	–	49740 33.26	51857 86.53	–	–	–	–	–	0.10	–
90:12:090601:1469(1)	–	49740 33.60	51857 93.28	–	–	–	–	–	0.10	–
90:12:090601:1469(1)	–	49740 25.42	51857 93.69	–	–	–	–	–	0.10	–
90:12:090601:1469(1)	–	49740 25.08	51857 86.94	–	–	–	–	–	0.10	–
90:12:090601:1469(1)	–	49740 33.26	51857 86.53	–	–	–	–	–	0.10	–

2. Характеристики здания, сооружения, объекта незавершенного строительства с кадастровым номером (обозначением) 90:12:090601:1469

№ п/п	Наименование характеристики	Значение характеристики
1	2	3
1	Вид объекта недвижимости	Здание
2	Ранее присвоенный	–

	государственный учетный номер здания, сооружения, объекта незавершенного строительства (кадастровый, инвентарный или условный номер)	
3	Кадастровый номер земельного участка (земельных участков), в границах которого (которых) расположено здание, сооружение, объект незавершенного строительства	—
4	Номер кадастрового квартала (кадастровых кварталов), в пределах которого (которых) расположено здание, сооружение, объект незавершенного строительства	90:12:090601
5	Адрес здания, сооружения, объекта незавершенного строительства	Крым Респ, Симферопольский р-н, Мирное с, 379 уч
	Местоположение здания, сооружения, объекта незавершенного строительства	—
	Дополнительные сведения о местоположении	—
6	Иные сведения	—

Описание местоположения здания, сооружения, объекта незавершенного строительства на земельном участке

**1. Сведения о характерных точках контура
вид объекта недвижимости (здание, сооружение, объект незавершенного строительства)**

Здание

кадастровый номер (обозначение) 90:12:090601:1470

Зона № –

Номер контура	Номера характерных точек контура	Существующие			Уточненные			Метод определения координат	Средняя квадратическая погрешность определения координат характерной точки (Mt), м	Формулы, примененные для расчета средней квадратической погрешности определения координат характерной точки (Mt), м
		Координаты, м		R, м	Координаты, м		R, м			
		X	Y		X	Y				
1	2	3	4	5	6	7	8	9	10	11
90:12:090601:1470(1)	–	49740 19.28	51857 88.80	–	–	–	–	–	0.10	–
90:12:090601:1470(1)	–	49740 19.61	51857 95.49	–	–	–	–	–	0.10	–
90:12:090601:1470(1)	–	49740 14.62	51857 95.77	–	–	–	–	–	0.10	–
90:12:090601:1470(1)	–	49740 14.28	51857 89.09	–	–	–	–	–	0.10	–
90:12:090601:1470(1)	–	49740 19.28	51857 88.80	–	–	–	–	–	0.10	–

2. Характеристики здания, сооружения, объекта незавершенного строительства с кадастровым номером (обозначением) 90:12:090601:1470

№ п/п	Наименование характеристики	Значение характеристики
1	2	3
1	Вид объекта недвижимости	Здание
2	Ранее присвоенный	–

	государственный учетный номер здания, сооружения, объекта незавершенного строительства (кадастровый, инвентарный или условный номер)	
3	Кадастровый номер земельного участка (земельных участков), в границах которого (которых) расположено здание, сооружение, объект незавершенного строительства	—
4	Номер кадастрового квартала (кадастровых кварталов), в пределах которого (которых) расположено здание, сооружение, объект незавершенного строительства	90:12:090601
5	Адрес здания, сооружения, объекта незавершенного строительства	Крым Респ, Симферопольский р-н, Держинец снт, 379 уч
	Местоположение здания, сооружения, объекта незавершенного строительства	—
	Дополнительные сведения о местоположении	—
6	Иные сведения	—

Описание местоположения здания, сооружения, объекта незавершенного строительства на земельном участке

**1. Сведения о характерных точках контура
вид объекта недвижимости (здание, сооружение, объект незавершенного строительства)**

Здание

кадастровый номер (обозначение) 90:12:090601:1471

Зона № –

Номер контура	Номера характерных точек контура	Существующие			Уточненные			Метод определения координат	Средняя квадратическая погрешность определения координат характерной точки (Mt), м	Формулы, примененные для расчета средней квадратической погрешности определения координат характерной точки (Mt), м
		Координаты, м		R, м	Координаты, м		R, м			
		X	Y		X	Y				
1	2	3	4	5	6	7	8	9	10	11
90:12:090601:1471(1)	–	4974374.41	5186001.40	–	–	–	–	–	0.10	–
90:12:090601:1471(1)	–	4974374.52	5186003.60	–	–	–	–	–	0.10	–
90:12:090601:1471(1)	–	4974368.75	5186003.91	–	–	–	–	–	0.10	–
90:12:090601:1471(1)	–	4974368.63	5186001.72	–	–	–	–	–	0.10	–
90:12:090601:1471(1)	–	4974374.41	5186001.40	–	–	–	–	–	0.10	–

2. Характеристики здания, сооружения, объекта незавершенного строительства с кадастровым номером (обозначением) 90:12:090601:1471

№ п/п	Наименование характеристики	Значение характеристики
1	2	3
1	Вид объекта недвижимости	Здание
2	Ранее присвоенный	–

	государственный учетный номер здания, сооружения, объекта незавершенного строительства (кадастровый, инвентарный или условный номер)	
3	Кадастровый номер земельного участка (земельных участков), в границах которого (которых) расположено здание, сооружение, объект незавершенного строительства	—
4	Номер кадастрового квартала (кадастровых кварталов), в пределах которого (которых) расположено здание, сооружение, объект незавершенного строительства	90:12:090601
5	Адрес здания, сооружения, объекта незавершенного строительства	Крым Респ, Симферопольский р-н, Держинец снт, Садовая ул, 521 д
	Местоположение здания, сооружения, объекта незавершенного строительства	—
	Дополнительные сведения о местоположении	—
6	Иные сведения	—

Описание местоположения здания, сооружения, объекта незавершенного строительства на земельном участке

1. Сведения о характерных точках контура

вид объекта недвижимости (здание, сооружение, объект незавершенного строительства)

Здание

кадастровый номер (обозначение) 90:12:090601:1472

Зона №

Номер контура	Номера характерных точек контура	Существующие			Уточненные			Метод определения координат	Средняя квадратическая погрешность определения координат характерной точки (Mt), м	Формулы, примененные для расчета средней квадратической погрешности определения координат характерной точки (Mt), м
		Координаты, м		R, м	Координаты, м		R, м			
		X	Y		X	Y				
1	2	3	4	5	6	7	8	9	10	11
90:12:090601:1472(1)	–	49742 26.99	51860 03.30	–	–	–	–	–	0.10	–
90:12:090601:1472(1)	–	49742 27.39	51860 09.64	–	–	–	–	–	0.10	–
90:12:090601:1472(1)	–	49742 21.55	51860 10.00	–	–	–	–	–	0.10	–
90:12:090601:1472(1)	–	49742 21.69	51860 12.30	–	–	–	–	–	0.10	–
90:12:090601:1472(1)	–	49742 19.09	51860 12.46	–	–	–	–	–	0.10	–
90:12:090601:1472(1)	–	49742 19.03	51860 11.46	–	–	–	–	–	0.10	–
90:12:090601:1472	–	49742 16.29	51860 11.63	–	–	–	–	–	0.10	–

2(1)										
90:12: 09060 1:147 2(1)	–	49742 16.22	51860 10.51	–	–	–	–	–	0.10	–
90:12: 09060 1:147 2(1)	–	49742 13.64	51860 10.67	–	–	–	–	–	0.10	–
90:12: 09060 1:147 2(1)	–	49742 13.39	51860 06.71	–	–	–	–	–	0.10	–
90:12: 09060 1:147 2(1)	–	49742 18.68	51860 06.38	–	–	–	–	–	0.10	–
90:12: 09060 1:147 2(1)	–	49742 18.52	51860 03.83	–	–	–	–	–	0.10	–
90:12: 09060 1:147 2(1)	–	49742 26.99	51860 03.30	–	–	–	–	–	0.10	–

2. Характеристики здания, сооружения, объекта незавершенного строительства с кадастровым номером (обозначением) 90:12:090601:1472

№ п/п	Наименование характеристики	Значение характеристики
1	2	3
1	Вид объекта недвижимости	Здание
2	Ранее присвоенный государственный учетный номер здания, сооружения, объекта незавершенного строительства (кадастровый, инвентарный или условный номер)	–
3	Кадастровый номер земельного участка (земельных участков), в границах которого (которых) расположено здание, сооружение, объект незавершенного строительства	–
4	Номер кадастрового квартала (кадастровых кварталов), в пределах которого (которых) расположено здание, сооружение, объект незавершенного строительства	90:12:090601
5	Адрес здания, сооружения, объекта незавершенного	Крым Респ, Симферопольский р-н, Мирное с, Садовая (СПК Держинец снт) ул, 523 д

	строительства	
	Местоположение здания, сооружения, объекта незавершенного строительства	—
	Дополнительные сведения о местоположении	—
6	Иные сведения	—

Описание местоположения здания, сооружения, объекта незавершенного строительства на земельном участке

**1. Сведения о характерных точках контура
вид объекта недвижимости (здание, сооружение, объект незавершенного строительства)**

Здание

кадастровый номер (обозначение) 90:12:090601:1473

Зона № –

Номер контура	Номера характерных точек контура	Существующие			Уточненные			Метод определения координат	Средняя квадратическая погрешность определения координат характерной точки (Mt), м	Формулы, примененные для расчета средней квадратической погрешности определения координат характерной точки (Mt), м
		Координаты, м		R, м	Координаты, м		R, м			
		X	Y		X	Y				
1	2	3	4	5	6	7	8	9	10	11
90:12:090601:1473(1)	–	49742 10.19	51860 04.71	–	–	–	–	–	0.10	–
90:12:090601:1473(1)	–	49742 14.73	51860 04.43	–	–	–	–	–	0.10	–
90:12:090601:1473(1)	–	49742 14.33	51859 97.82	–	–	–	–	–	0.10	–
90:12:090601:1473(1)	–	49742 09.78	51859 98.11	–	–	–	–	–	0.10	–
90:12:090601:1473(1)	–	49742 10.19	51860 04.71	–	–	–	–	–	0.10	–

2. Характеристики здания, сооружения, объекта незавершенного строительства с кадастровым номером (обозначением) 90:12:090601:1473

№ п/п	Наименование характеристики	Значение характеристики
1	2	3
1	Вид объекта недвижимости	Здание
2	Ранее присвоенный	–

	государственный учетный номер здания, сооружения, объекта незавершенного строительства (кадастровый, инвентарный или условный номер)	
3	Кадастровый номер земельного участка (земельных участков), в границах которого (которых) расположено здание, сооружение, объект незавершенного строительства	—
4	Номер кадастрового квартала (кадастровых кварталов), в пределах которого (которых) расположено здание, сооружение, объект незавершенного строительства	90:12:090601
5	Адрес здания, сооружения, объекта незавершенного строительства	Крым Респ, Симферопольский р-н, Держинец снт, Садовая ул, 523 д
	Местоположение здания, сооружения, объекта незавершенного строительства	—
	Дополнительные сведения о местоположении	—
6	Иные сведения	—

Описание местоположения здания, сооружения, объекта незавершенного строительства на земельном участке

1. Сведения о характерных точках контура

вид объекта недвижимости (здание, сооружение, объект незавершенного строительства)

Здание

кадастровый номер (обозначение) 90:12:090601:1474

Зона № –

Номер контура	Номера характерных точек контура	Существующие			Уточненные			Метод определения координат	Средняя квадратическая погрешность определения координат характерной точки (Mt), м	Формулы, примененные для расчета средней квадратической погрешности определения координат характерной точки (Mt), м
		Координаты, м		R, м	Координаты, м		R, м			
		X	Y		X	Y				
1	2	3	4	5	6	7	8	9	10	11
90:12:090601:1474(1)	–	49742 27.63	51859 92.30	–	–	–	–	–	0.10	–
90:12:090601:1474(1)	–	49742 28.42	51860 02.59	–	–	–	–	–	0.10	–
90:12:090601:1474(1)	–	49742 25.13	51860 02.84	–	–	–	–	–	0.10	–
90:12:090601:1474(1)	–	49742 24.34	51859 92.55	–	–	–	–	–	0.10	–
90:12:090601:1474(1)	–	49742 27.63	51859 92.30	–	–	–	–	–	0.10	–

2. Характеристики здания, сооружения, объекта незавершенного строительства с кадастровым номером (обозначением) 90:12:090601:1474

№ п/п	Наименование характеристики	Значение характеристики
1	2	3
1	Вид объекта недвижимости	Здание
2	Ранее присвоенный	–

	государственный учетный номер здания, сооружения, объекта незавершенного строительства (кадастровый, инвентарный или условный номер)	
3	Кадастровый номер земельного участка (земельных участков), в границах которого (которых) расположено здание, сооружение, объект незавершенного строительства	—
4	Номер кадастрового квартала (кадастровых кварталов), в пределах которого (которых) расположено здание, сооружение, объект незавершенного строительства	90:12:090601
5	Адрес здания, сооружения, объекта незавершенного строительства	Крым Респ, Симферопольский р-н, Мирное с, Садовая (СПК Держинец снт) ул, 523 д
	Местоположение здания, сооружения, объекта незавершенного строительства	—
	Дополнительные сведения о местоположении	—
6	Иные сведения	—

Описание местоположения здания, сооружения, объекта незавершенного строительства на земельном участке

1. Сведения о характерных точках контура

вид объекта недвижимости (здание, сооружение, объект незавершенного строительства)

Здание

кадастровый номер (обозначение) 90:12:090601:1475

Зона №

Номер контура	Номера характерных точек контура	Существующие			Уточненные			Метод определения координат	Средняя квадратическая погрешность определения координат характерной точки (Mt), м	Формулы, примененные для расчета средней квадратической погрешности определения координат характерной точки (Mt), м
		Координаты, м		R, м	Координаты, м		R, м			
		X	Y		X	Y				
1	2	3	4	5	6	7	8	9	10	11
90:12:090601:1475(1)	–	49743 11.12	51857 59.18	–	–	–	–	–	0.10	–
90:12:090601:1475(1)	–	49743 12.08	51857 73.26	–	–	–	–	–	0.10	–
90:12:090601:1475(1)	–	49742 99.65	51857 74.11	–	–	–	–	–	0.10	–
90:12:090601:1475(1)	–	49742 99.10	51857 66.13	–	–	–	–	–	0.10	–
90:12:090601:1475(1)	–	49743 01.96	51857 65.93	–	–	–	–	–	0.10	–
90:12:090601:1475(1)	–	49743 01.57	51857 59.83	–	–	–	–	–	0.10	–
90:12:090601:1475(1)	–	49743 11.12	51857 59.18	–	–	–	–	–	0.10	–

5(1)									
2. Характеристики здания, сооружения, объекта незавершенного строительства с кадастровым номером (обозначением) <u>90:12:090601:1475</u>									
№ п/п	Наименование характеристики				Значение характеристики				
1	2				3				
1	Вид объекта недвижимости				Здание				
2	Ранее присвоенный государственный учетный номер здания, сооружения, объекта незавершенного строительства (кадастровый, инвентарный или условный номер)				—				
3	Кадастровый номер земельного участка (земельных участков), в границах которого (которых) расположено здание, сооружение, объект незавершенного строительства				—				
4	Номер кадастрового квартала (кадастровых кварталов), в пределах которого (которых) расположено здание, сооружение, объект незавершенного строительства				90:12:090601				
5	Адрес здания, сооружения, объекта незавершенного строительства				Крым Респ, Симферопольский р-н, Мирное с, 35 д				
	Местоположение здания, сооружения, объекта незавершенного строительства				—				
	Дополнительные сведения о местоположении				—				
6	Иные сведения				—				

Описание местоположения здания, сооружения, объекта незавершенного строительства на земельном участке

**1. Сведения о характерных точках контура
вид объекта недвижимости (здание, сооружение, объект незавершенного строительства)**

Здание

кадастровый номер (обозначение) 90:12:090601:1476

Зона №

Номер контура	Номера характерных точек контура	Существующие			Уточненные			Метод определения координат	Средняя квадратическая погрешность определения координат характерной точки (Mt), м	Формулы, примененные для расчета средней квадратической погрешности определения координат характерной точки (Mt), м
		Координаты, м		R, м	Координаты, м		R, м			
		X	Y		X	Y				
1	2	3	4	5	6	7	8	9	10	11
90:12:090601:1476(1)	–	49743 16.49	51858 47.25	–	–	–	–	–	0.10	–
90:12:090601:1476(1)	–	49743 16.82	51858 53.57	–	–	–	–	–	0.10	–
90:12:090601:1476(1)	–	49743 15.30	51858 53.65	–	–	–	–	–	0.10	–
90:12:090601:1476(1)	–	49743 15.64	51858 60.10	–	–	–	–	–	0.10	–
90:12:090601:1476(1)	–	49743 08.06	51858 60.49	–	–	–	–	–	0.10	–
90:12:090601:1476(1)	–	49743 08.09	51858 61.08	–	–	–	–	–	0.10	–
90:12:090601:1476(1)	–	49743 01.74	51858 61.41	–	–	–	–	–	0.10	–

6(1)										
90:12:090601:1476(1)	–	4974301.21	5185851.20	–	–	–	–	–	0.10	–
90:12:090601:1476(1)	–	4974310.31	5185850.73	–	–	–	–	–	0.10	–
90:12:090601:1476(1)	–	4974310.15	5185847.58	–	–	–	–	–	0.10	–
90:12:090601:1476(1)	–	4974316.49	5185847.25	–	–	–	–	–	0.10	–

2. Характеристики здания, сооружения, объекта незавершенного строительства с кадастровым номером (обозначением) 90:12:090601:1476

№ п/п	Наименование характеристики	Значение характеристики
1	2	3
1	Вид объекта недвижимости	Здание
2	Ранее присвоенный государственный учетный номер здания, сооружения, объекта незавершенного строительства (кадастровый, инвентарный или условный номер)	–
3	Кадастровый номер земельного участка (земельных участков), в границах которого (которых) расположено здание, сооружение, объект незавершенного строительства	–
4	Номер кадастрового квартала (кадастровых кварталов), в пределах которого (которых) расположено здание, сооружение, объект незавершенного строительства	90:12:090601
5	Адрес здания, сооружения, объекта незавершенного строительства	Крым Респ, Симферопольский р-н, Держинец снт, Ореховая ул, 443 д
	Местоположение здания, сооружения, объекта незавершенного строительства	–
	Дополнительные сведения о местоположении	–
6	Иные сведения	–

Описание местоположения здания, сооружения, объекта незавершенного строительства на земельном участке

**1. Сведения о характерных точках контура
вид объекта недвижимости (здание, сооружение, объект незавершенного строительства)**

Здание

кадастровый номер (обозначение) 90:12:090601:1477

Зона № –

Номер контура	Номера характерных точек контура	Существующие			Уточненные			Метод определения координат	Средняя квадратическая погрешность определения координат характерной точки (Mt), м	Формулы, примененные для расчета средней квадратической погрешности определения координат характерной точки (Mt), м
		Координаты, м		R, м	Координаты, м		R, м			
		X	Y		X	Y				
1	2	3	4	5	6	7	8	9	10	11
90:12:090601:1477(1)	–	49743 62.43	51859 15.11	–	–	–	–	–	0.10	–
90:12:090601:1477(1)	–	49743 62.87	51859 22.38	–	–	–	–	–	0.10	–
90:12:090601:1477(1)	–	49743 59.18	51859 22.61	–	–	–	–	–	0.10	–
90:12:090601:1477(1)	–	49743 58.73	51859 15.34	–	–	–	–	–	0.10	–
90:12:090601:1477(1)	–	49743 62.43	51859 15.11	–	–	–	–	–	0.10	–

2. Характеристики здания, сооружения, объекта незавершенного строительства с кадастровым номером (обозначением) 90:12:090601:1477

№ п/п	Наименование характеристики	Значение характеристики
1	2	3
1	Вид объекта недвижимости	Здание
2	Ранее присвоенный	–

	государственный учетный номер здания, сооружения, объекта незавершенного строительства (кадастровый, инвентарный или условный номер)	
3	Кадастровый номер земельного участка (земельных участков), в границах которого (которых) расположено здание, сооружение, объект незавершенного строительства	—
4	Номер кадастрового квартала (кадастровых кварталов), в пределах которого (которых) расположено здание, сооружение, объект незавершенного строительства	90:12:090601
5	Адрес здания, сооружения, объекта незавершенного строительства	Крым Респ, Симферопольский р-н, Держинец снт, Ягодная ул, 481 д
	Местоположение здания, сооружения, объекта незавершенного строительства	—
	Дополнительные сведения о местоположении	—
6	Иные сведения	—

Описание местоположения здания, сооружения, объекта незавершенного строительства на земельном участке

**1. Сведения о характерных точках контура
вид объекта недвижимости (здание, сооружение, объект незавершенного строительства)**

Здание

кадастровый номер (обозначение) 90:12:090601:1478

Зона №

Номер контура	Номера характерных точек контура	Существующие			Уточненные			Метод определения координат	Средняя квадратическая погрешность определения координат характерной точки (Mt), м	Формулы, примененные для расчета средней квадратической погрешности определения координат характерной точки (Mt), м
		Координаты, м		R, м	Координаты, м		R, м			
		X	Y		X	Y				
1	2	3	4	5	6	7	8	9	10	11
90:12:090601:1478(1)	–	49743 61.08	51859 00.96	–	–	–	–	–	0.10	–
90:12:090601:1478(1)	–	49743 61.61	51859 10.52	–	–	–	–	–	0.10	–
90:12:090601:1478(1)	–	49743 52.22	51859 11.04	–	–	–	–	–	0.10	–
90:12:090601:1478(1)	–	49743 51.70	51859 01.47	–	–	–	–	–	0.10	–
90:12:090601:1478(1)	–	49743 54.58	51859 01.31	–	–	–	–	–	0.10	–
90:12:090601:1478(1)	–	49743 55.22	51858 99.57	–	–	–	–	–	0.10	–
90:12:090601:1478(1)	–	49743 57.26	51858 99.46	–	–	–	–	–	0.10	–

8(1)										
90:12:090601:1478(1)	–	4974358.19	5185901.12	–	–	–	–	–	0.10	–
90:12:090601:1478(1)	–	4974361.08	5185900.96	–	–	–	–	–	0.10	–

2. Характеристики здания, сооружения, объекта незавершенного строительства с кадастровым номером (обозначением) 90:12:090601:1478

№ п/п	Наименование характеристики	Значение характеристики
1	2	3
1	Вид объекта недвижимости	Здание
2	Ранее присвоенный государственный учетный номер здания, сооружения, объекта незавершенного строительства (кадастровый, инвентарный или условный номер)	–
3	Кадастровый номер земельного участка (земельных участков), в границах которого (которых) расположено здание, сооружение, объект незавершенного строительства	–
4	Номер кадастрового квартала (кадастровых кварталов), в пределах которого (которых) расположено здание, сооружение, объект незавершенного строительства	90:12:090601
5	Адрес здания, сооружения, объекта незавершенного строительства	Крым Респ, Симферопольский р-н, Мирное с, Ягодная (СПК Дзержинец снт) ул, 481 д
	Местоположение здания, сооружения, объекта незавершенного строительства	–
	Дополнительные сведения о местоположении	–
6	Иные сведения	–

Описание местоположения здания, сооружения, объекта незавершенного строительства на земельном участке

**1. Сведения о характерных точках контура
вид объекта недвижимости (здание, сооружение, объект незавершенного строительства)**

Здание

кадастровый номер (обозначение) 90:12:090601:1479

Зона № –

Номер контура	Номера характерных точек контура	Существующие			Уточненные			Метод определения координат	Средняя квадратическая погрешность определения координат характерной точки (Mt), м	Формулы, примененные для расчета средней квадратической погрешности определения координат характерной точки (Mt), м
		Координаты, м		R, м	Координаты, м		R, м			
		X	Y		X	Y				
1	2	3	4	5	6	7	8	9	10	11
90:12:090601:1479(1)	–	49743 48.87	51859 16.17	–	–	–	–	–	0.10	–
90:12:090601:1479(1)	–	49743 49.37	51859 24.24	–	–	–	–	–	0.10	–
90:12:090601:1479(1)	–	49743 44.38	51859 24.55	–	–	–	–	–	0.10	–
90:12:090601:1479(1)	–	49743 43.88	51859 16.48	–	–	–	–	–	0.10	–
90:12:090601:1479(1)	–	49743 48.87	51859 16.17	–	–	–	–	–	0.10	–

2. Характеристики здания, сооружения, объекта незавершенного строительства с кадастровым номером (обозначением) 90:12:090601:1479

№ п/п	Наименование характеристики	Значение характеристики
1	2	3
1	Вид объекта недвижимости	Здание
2	Ранее присвоенный	–

	государственный учетный номер здания, сооружения, объекта незавершенного строительства (кадастровый, инвентарный или условный номер)	
3	Кадастровый номер земельного участка (земельных участков), в границах которого (которых) расположено здание, сооружение, объект незавершенного строительства	—
4	Номер кадастрового квартала (кадастровых кварталов), в пределах которого (которых) расположено здание, сооружение, объект незавершенного строительства	90:12:090601
5	Адрес здания, сооружения, объекта незавершенного строительства	Крым Респ, Симферопольский р-н, Мирное с, Ягодная (СПК Держинец снт) ул, 481 д
	Местоположение здания, сооружения, объекта незавершенного строительства	—
	Дополнительные сведения о местоположении	—
6	Иные сведения	—

Описание местоположения здания, сооружения, объекта незавершенного строительства на земельном участке

1. Сведения о характерных точках контура

вид объекта недвижимости (здание, сооружение, объект незавершенного строительства)

Здание

кадастровый номер (обозначение) 90:12:090601:1480

Зона №

Номер контура	Номера характерных точек контура	Существующие			Уточненные			Метод определения координат	Средняя квадратическая погрешность определения координат характерной точки (Mt), м	Формулы, примененные для расчета средней квадратической погрешности определения координат характерной точки (Mt), м
		Координаты, м		R, м	Координаты, м		R, м			
		X	Y		X	Y				
1	2	3	4	5	6	7	8	9	10	11
90:12:090601:1480(1)	–	49739 93.73	51855 42.57	–	–	–	–	–	0.10	–
90:12:090601:1480(1)	–	49739 93.92	51855 47.84	–	–	–	–	–	0.10	–
90:12:090601:1480(1)	–	49739 77.84	51855 48.59	–	–	–	–	–	0.10	–
90:12:090601:1480(1)	–	49739 77.33	51855 43.62	–	–	–	–	–	0.10	–
90:12:090601:1480(1)	–	49739 84.76	51855 43.14	–	–	–	–	–	0.10	–
90:12:090601:1480(1)	–	49739 84.76	51855 40.29	–	–	–	–	–	0.10	–
90:12:090601:1480(1)	–	49739 88.45	51855 40.08	–	–	–	–	–	0.10	–

0(1)										
90:12: 09060 1:148 0(1)	–	49739 88.61	51855 42.90	–	–	–	–	–	0.10	–
90:12: 09060 1:148 0(1)	–	49739 93.73	51855 42.57	–	–	–	–	–	0.10	–

2. Характеристики здания, сооружения, объекта незавершенного строительства с кадастровым номером (обозначением) 90:12:090601:1480

№ п/п	Наименование характеристики	Значение характеристики
1	2	3
1	Вид объекта недвижимости	Здание
2	Ранее присвоенный государственный учетный номер здания, сооружения, объекта незавершенного строительства (кадастровый, инвентарный или условный номер)	–
3	Кадастровый номер земельного участка (земельных участков), в границах которого (которых) расположено здание, сооружение, объект незавершенного строительства	–
4	Номер кадастрового квартала (кадастровых кварталов), в пределах которого (которых) расположено здание, сооружение, объект незавершенного строительства	90:12:090601
5	Адрес здания, сооружения, объекта незавершенного строительства	Крым Респ, Симферопольский р-н, Держинец снт, Клубничная ул, 154 д
	Местоположение здания, сооружения, объекта незавершенного строительства	–
	Дополнительные сведения о местоположении	–
6	Иные сведения	–

Описание местоположения здания, сооружения, объекта незавершенного строительства на земельном участке

1. Сведения о характерных точках контура

вид объекта недвижимости (здание, сооружение, объект незавершенного строительства)

Здание

кадастровый номер (обозначение) 90:12:090601:1481

Зона №

Номер контура	Номера характерных точек контура	Существующие			Уточненные			Метод определения координат	Средняя квадратическая погрешность определения координат характерной точки (Mt), м	Формулы, примененные для расчета средней квадратической погрешности определения координат характерной точки (Mt), м
		Координаты, м		R, м	Координаты, м		R, м			
		X	Y		X	Y				
1	2	3	4	5	6	7	8	9	10	11
90:12:090601:1481(1)	–	49744 11.28	51855 51.71	–	–	–	–	–	0.10	–
90:12:090601:1481(1)	–	49744 00.16	51855 52.53	–	–	–	–	–	0.10	–
90:12:090601:1481(1)	–	49744 00.64	51855 59.16	–	–	–	–	–	0.10	–
90:12:090601:1481(1)	–	49744 13.46	51855 58.22	–	–	–	–	–	0.10	–
90:12:090601:1481(1)	–	49744 13.19	51855 54.56	–	–	–	–	–	0.10	–
90:12:090601:1481(1)	–	49744 11.49	51855 54.69	–	–	–	–	–	0.10	–
90:12:090601:1481(1)	–	49744 11.28	51855 51.71	–	–	–	–	–	0.10	–

1(1)									
2. Характеристики здания, сооружения, объекта незавершенного строительства с кадастровым номером (обозначением) 90:12:090601:1481									
№ п/п	Наименование характеристики				Значение характеристики				
1	2				3				
1	Вид объекта недвижимости				Здание				
2	Ранее присвоенный государственный учетный номер здания, сооружения, объекта незавершенного строительства (кадастровый, инвентарный или условный номер)				—				
3	Кадастровый номер земельного участка (земельных участков), в границах которого (которых) расположено здание, сооружение, объект незавершенного строительства				—				
4	Номер кадастрового квартала (кадастровых кварталов), в пределах которого (которых) расположено здание, сооружение, объект незавершенного строительства				90:12:090601				
5	Адрес здания, сооружения, объекта незавершенного строительства				Крым Респ, Симферопольский р-н, Мирное с, Никольская ул, 46 дом				
	Местоположение здания, сооружения, объекта незавершенного строительства				—				
	Дополнительные сведения о местоположении				садовое товарищество СПК Держинец				
6	Иные сведения				—				

Описание местоположения здания, сооружения, объекта незавершенного строительства на земельном участке

**1. Сведения о характерных точках контура
вид объекта недвижимости (здание, сооружение, объект незавершенного строительства)**

Здание

кадастровый номер (обозначение) 90:12:090601:1482

Зона № –

Номер контура	Номера характерных точек контура	Существующие			Уточненные			Метод определения координат	Средняя квадратическая погрешность определения координат характерной точки (Mt), м	Формулы, примененные для расчета средней квадратической погрешности определения координат характерной точки (Mt), м
		Координаты, м		R, м	Координаты, м		R, м			
		X	Y		X	Y				
1	2	3	4	5	6	7	8	9	10	11
90:12:090601:1482(1)	–	49740 14.21	51855 24.03	–	–	–	–	–	0.10	–
90:12:090601:1482(1)	–	49740 14.67	51855 29.79	–	–	–	–	–	0.10	–
90:12:090601:1482(1)	–	49740 04.76	51855 30.46	–	–	–	–	–	0.10	–
90:12:090601:1482(1)	–	49740 04.25	51855 24.63	–	–	–	–	–	0.10	–
90:12:090601:1482(1)	–	49740 14.21	51855 24.03	–	–	–	–	–	0.10	–

2. Характеристики здания, сооружения, объекта незавершенного строительства с кадастровым номером (обозначением) 90:12:090601:1482

№ п/п	Наименование характеристики	Значение характеристики
1	2	3
1	Вид объекта недвижимости	Здание
2	Ранее присвоенный	–

	государственный учетный номер здания, сооружения, объекта незавершенного строительства (кадастровый, инвентарный или условный номер)	
3	Кадастровый номер земельного участка (земельных участков), в границах которого (которых) расположено здание, сооружение, объект незавершенного строительства	—
4	Номер кадастрового квартала (кадастровых кварталов), в пределах которого (которых) расположено здание, сооружение, объект незавершенного строительства	90:12:090601
5	Адрес здания, сооружения, объекта незавершенного строительства	Крым Респ, Симферопольский р-н, Держинец снт, Клубничная ул, 153 д
	Местоположение здания, сооружения, объекта незавершенного строительства	—
	Дополнительные сведения о местоположении	—
6	Иные сведения	—

Описание местоположения здания, сооружения, объекта незавершенного строительства на земельном участке

**1. Сведения о характерных точках контура
вид объекта недвижимости (здание, сооружение, объект незавершенного строительства)**

Здание

кадастровый номер (обозначение) 90:12:090601:1483

Зона № –

Номер контура	Номера характерных точек контура	Существующие			Уточненные			Метод определения координат	Средняя квадратическая погрешность определения координат характерной точки (Mt), м	Формулы, примененные для расчета средней квадратической погрешности определения координат характерной точки (Mt), м
		Координаты, м		R, м	Координаты, м		R, м			
		X	Y		X	Y				
1	2	3	4	5	6	7	8	9	10	11
90:12:090601:1483(1)	–	49742 87.76	51854 31.58	–	–	–	–	–	0.10	–
90:12:090601:1483(1)	–	49742 88.25	51854 38.18	–	–	–	–	–	0.10	–
90:12:090601:1483(1)	–	49742 82.59	51854 38.65	–	–	–	–	–	0.10	–
90:12:090601:1483(1)	–	49742 82.10	51854 32.05	–	–	–	–	–	0.10	–
90:12:090601:1483(1)	–	49742 87.76	51854 31.58	–	–	–	–	–	0.10	–

2. Характеристики здания, сооружения, объекта незавершенного строительства с кадастровым номером (обозначением) 90:12:090601:1483

№ п/п	Наименование характеристики	Значение характеристики
1	2	3
1	Вид объекта недвижимости	Здание
2	Ранее присвоенный	–

	государственный учетный номер здания, сооружения, объекта незавершенного строительства (кадастровый, инвентарный или условный номер)	
3	Кадастровый номер земельного участка (земельных участков), в границах которого (которых) расположено здание, сооружение, объект незавершенного строительства	—
4	Номер кадастрового квартала (кадастровых кварталов), в пределах которого (которых) расположено здание, сооружение, объект незавершенного строительства	90:12:090601
5	Адрес здания, сооружения, объекта незавершенного строительства	Крым Респ, Симферопольский р-н, Держинец снт, Грушевая ул, 77 д
	Местоположение здания, сооружения, объекта незавершенного строительства	—
	Дополнительные сведения о местоположении	—
6	Иные сведения	—

Описание местоположения здания, сооружения, объекта незавершенного строительства на земельном участке

**1. Сведения о характерных точках контура
вид объекта недвижимости (здание, сооружение, объект незавершенного строительства)**

Здание

кадастровый номер (обозначение) 90:12:090601:1485

Зона №

Номер контура	Номера характерных точек контура	Существующие			Уточненные			Метод определения координат	Средняя квадратическая погрешность определения координат характерной точки (Mt), м	Формулы, примененные для расчета средней квадратической погрешности определения координат характерной точки (Mt), м
		Координаты, м		R, м	Координаты, м		R, м			
		X	Y		X	Y				
1	2	3	4	5	6	7	8	9	10	11
90:12:090601:1485(1)	–	49743 54.81	51853 40.92	–	–	–	–	–	0.10	–
90:12:090601:1485(1)	–	49743 51.45	51853 41.22	–	–	–	–	–	0.10	–
90:12:090601:1485(1)	–	49743 51.64	51853 43.31	–	–	–	–	–	0.10	–
90:12:090601:1485(1)	–	49743 47.90	51853 43.63	–	–	–	–	–	0.10	–
90:12:090601:1485(1)	–	49743 47.72	51853 41.54	–	–	–	–	–	0.10	–
90:12:090601:1485(1)	–	49743 45.98	51853 41.69	–	–	–	–	–	0.10	–
90:12:090601:1485(1)	–	49743 45.14	51853 33.21	–	–	–	–	–	0.10	–

5(1)										
90:12: 09060 1:148 5(1)	–	49743 42.18	51853 33.42	–	–	–	–	–	0.10	–
90:12: 09060 1:148 5(1)	–	49743 41.86	51853 29.39	–	–	–	–	–	0.10	–
90:12: 09060 1:148 5(1)	–	49743 45.95	51853 29.10	–	–	–	–	–	0.10	–
90:12: 09060 1:148 5(1)	–	49743 45.92	51853 28.65	–	–	–	–	–	0.10	–
90:12: 09060 1:148 5(1)	–	49743 52.06	51853 28.22	–	–	–	–	–	0.10	–
90:12: 09060 1:148 5(1)	–	49743 52.09	51853 28.67	–	–	–	–	–	0.10	–
90:12: 09060 1:148 5(1)	–	49743 52.32	51853 28.65	–	–	–	–	–	0.10	–
90:12: 09060 1:148 5(1)	–	49743 52.54	51853 31.24	–	–	–	–	–	0.10	–
90:12: 09060 1:148 5(1)	–	49743 53.84	51853 31.11	–	–	–	–	–	0.10	–
90:12: 09060 1:148 5(1)	–	49743 54.81	51853 40.92	–	–	–	–	–	0.10	–

2. Характеристики здания, сооружения, объекта незавершенного строительства с кадастровым номером (обозначением) 90:12:090601:1485

№ п/п	Наименование характеристики	Значение характеристики
1	2	3
1	Вид объекта недвижимости	Здание
2	Ранее присвоенный государственный учетный номер здания, сооружения, объекта незавершенного строительства (кадастровый,	–

	инвентарный или условный номер)	
3	Кадастровый номер земельного участка (земельных участков), в границах которого (которых) расположено здание, сооружение, объект незавершенного строительства	—
4	Номер кадастрового квартала (кадастровых кварталов), в пределах которого (которых) расположено здание, сооружение, объект незавершенного строительства	90:12:090601
5	Адрес здания, сооружения, объекта незавершенного строительства	Крым Респ, Симферопольский р-н, Держинец снт, Западная ул, 14 д
	Местоположение здания, сооружения, объекта незавершенного строительства	—
	Дополнительные сведения о местоположении	—
6	Иные сведения	—

Описание местоположения здания, сооружения, объекта незавершенного строительства на земельном участке

**1. Сведения о характерных точках контура
вид объекта недвижимости (здание, сооружение, объект незавершенного строительства)**

Здание

кадастровый номер (обозначение) 90:12:090601:1486

Зона № –

Номер контура	Номера характерных точек контура	Существующие			Уточненные			Метод определения координат	Средняя квадратическая погрешность определения координат характерной точки (Mt), м	Формулы, примененные для расчета средней квадратической погрешности определения координат характерной точки (Mt), м
		Координаты, м		R, м	Координаты, м		R, м			
		X	Y		X	Y				
1	2	3	4	5	6	7	8	9	10	11
90:12:090601:1486(1)	–	49743 63.48	51853 67.17	–	–	–	–	–	0.10	–
90:12:090601:1486(1)	–	49743 58.43	51853 67.53	–	–	–	–	–	0.10	–
90:12:090601:1486(1)	–	49743 58.02	51853 61.68	–	–	–	–	–	0.10	–
90:12:090601:1486(1)	–	49743 63.07	51853 61.33	–	–	–	–	–	0.10	–
90:12:090601:1486(1)	–	49743 63.48	51853 67.17	–	–	–	–	–	0.10	–

2. Характеристики здания, сооружения, объекта незавершенного строительства с кадастровым номером (обозначением) 90:12:090601:1486

№ п/п	Наименование характеристики	Значение характеристики
1	2	3
1	Вид объекта недвижимости	Здание
2	Ранее присвоенный	–

	государственный учетный номер здания, сооружения, объекта незавершенного строительства (кадастровый, инвентарный или условный номер)	
3	Кадастровый номер земельного участка (земельных участков), в границах которого (которых) расположено здание, сооружение, объект незавершенного строительства	—
4	Номер кадастрового квартала (кадастровых кварталов), в пределах которого (которых) расположено здание, сооружение, объект незавершенного строительства	90:12:090601
5	Адрес здания, сооружения, объекта незавершенного строительства	Крым Респ, Симферопольский р-н, Держинец снт, Западная ул, 14 д
	Местоположение здания, сооружения, объекта незавершенного строительства	—
	Дополнительные сведения о местоположении	—
6	Иные сведения	—

Описание местоположения здания, сооружения, объекта незавершенного строительства на земельном участке

**1. Сведения о характерных точках контура
вид объекта недвижимости (здание, сооружение, объект незавершенного строительства)**

Здание

кадастровый номер (обозначение) 90:12:090601:1487

Зона № –

Номер контура	Номера характерных точек контура	Существующие			Уточненные			Метод определения координат	Средняя квадратическая погрешность определения координат характерной точки (Mt), м	Формулы, примененные для расчета средней квадратической погрешности определения координат характерной точки (Mt), м
		Координаты, м		R, м	Координаты, м		R, м			
		X	Y		X	Y				
1	2	3	4	5	6	7	8	9	10	11
90:12:090601:1487(1)	–	49743 48.14	51853 45.66	–	–	–	–	–	0.10	–
90:12:090601:1487(1)	–	49743 48.71	51853 53.34	–	–	–	–	–	0.10	–
90:12:090601:1487(1)	–	49743 44.12	51853 53.68	–	–	–	–	–	0.10	–
90:12:090601:1487(1)	–	49743 43.56	51853 46.00	–	–	–	–	–	0.10	–
90:12:090601:1487(1)	–	49743 48.14	51853 45.66	–	–	–	–	–	0.10	–

2. Характеристики здания, сооружения, объекта незавершенного строительства с кадастровым номером (обозначением) 90:12:090601:1487

№ п/п	Наименование характеристики	Значение характеристики
1	2	3
1	Вид объекта недвижимости	Здание
2	Ранее присвоенный	–

	государственный учетный номер здания, сооружения, объекта незавершенного строительства (кадастровый, инвентарный или условный номер)	
3	Кадастровый номер земельного участка (земельных участков), в границах которого (которых) расположено здание, сооружение, объект незавершенного строительства	—
4	Номер кадастрового квартала (кадастровых кварталов), в пределах которого (которых) расположено здание, сооружение, объект незавершенного строительства	90:12:090601
5	Адрес здания, сооружения, объекта незавершенного строительства	Крым Респ, Симферопольский р-н, Держинец снт, Западная ул, 14 д
	Местоположение здания, сооружения, объекта незавершенного строительства	—
	Дополнительные сведения о местоположении	—
6	Иные сведения	—

Описание местоположения здания, сооружения, объекта незавершенного строительства на земельном участке

**1. Сведения о характерных точках контура
вид объекта недвижимости (здание, сооружение, объект незавершенного строительства)**

Здание

кадастровый номер (обозначение) 90:12:090601:1488

Зона № –

Номер контура	Номера характерных точек контура	Существующие			Уточненные			Метод определения координат	Средняя квадратическая погрешность определения координат характерной точки (Mt), м	Формулы, примененные для расчета средней квадратической погрешности определения координат характерной точки (Mt), м
		Координаты, м		R, м	Координаты, м		R, м			
		X	Y		X	Y				
1	2	3	4	5	6	7	8	9	10	11
90:12:090601:1488(1)	–	49743 62.97	51853 70.24	–	–	–	–	–	0.10	–
90:12:090601:1488(1)	–	49743 63.37	51853 76.73	–	–	–	–	–	0.10	–
90:12:090601:1488(1)	–	49743 57.38	51853 77.10	–	–	–	–	–	0.10	–
90:12:090601:1488(1)	–	49743 56.98	51853 70.61	–	–	–	–	–	0.10	–
90:12:090601:1488(1)	–	49743 62.97	51853 70.24	–	–	–	–	–	0.10	–

2. Характеристики здания, сооружения, объекта незавершенного строительства с кадастровым номером (обозначением) 90:12:090601:1488

№ п/п	Наименование характеристики	Значение характеристики
1	2	3
1	Вид объекта недвижимости	Здание
2	Ранее присвоенный	–

	государственный учетный номер здания, сооружения, объекта незавершенного строительства (кадастровый, инвентарный или условный номер)	
3	Кадастровый номер земельного участка (земельных участков), в границах которого (которых) расположено здание, сооружение, объект незавершенного строительства	—
4	Номер кадастрового квартала (кадастровых кварталов), в пределах которого (которых) расположено здание, сооружение, объект незавершенного строительства	90:12:090601
5	Адрес здания, сооружения, объекта незавершенного строительства	Крым Респ, Симферопольский р-н, Держинец снт, Западная ул, 14 д
	Местоположение здания, сооружения, объекта незавершенного строительства	—
	Дополнительные сведения о местоположении	—
6	Иные сведения	—

Описание местоположения здания, сооружения, объекта незавершенного строительства на земельном участке

1. Сведения о характерных точках контура

вид объекта недвижимости (здание, сооружение, объект незавершенного строительства)

Здание

кадастровый номер (обозначение) 90:12:090601:1489

Зона №

Номер контура	Номера характерных точек контура	Существующие			Уточненные			Метод определения координат	Средняя квадратическая погрешность определения координат характерной точки (Mt), м	Формулы, примененные для расчета средней квадратической погрешности определения координат характерной точки (Mt), м
		Координаты, м		R, м	Координаты, м		R, м			
		X	Y		X	Y				
1	2	3	4	5	6	7	8	9	10	11
90:12:090601:1489(1)	–	49743 27.63	51854 44.20	–	–	–	–	–	0.10	–
90:12:090601:1489(1)	–	49743 28.25	51854 50.88	–	–	–	–	–	0.10	–
90:12:090601:1489(1)	–	49743 18.93	51854 51.75	–	–	–	–	–	0.10	–
90:12:090601:1489(1)	–	49743 18.32	51854 45.24	–	–	–	–	–	0.10	–
90:12:090601:1489(1)	–	49743 18.44	51854 45.22	–	–	–	–	–	0.10	–
90:12:090601:1489(1)	–	49743 18.24	51854 43.14	–	–	–	–	–	0.10	–
90:12:090601:1489	–	49743 21.34	51854 42.83	–	–	–	–	–	0.10	–

9(1)										
90:12: 09060 1:148 9(1)	–	49743 21.53	51854 44.78	–	–	–	–	–	0.10	–
90:12: 09060 1:148 9(1)	–	49743 27.63	51854 44.20	–	–	–	–	–	0.10	–

2. Характеристики здания, сооружения, объекта незавершенного строительства с кадастровым номером (обозначением) 90:12:090601:1489

№ п/п	Наименование характеристики	Значение характеристики
1	2	3
1	Вид объекта недвижимости	Здание
2	Ранее присвоенный государственный учетный номер здания, сооружения, объекта незавершенного строительства (кадастровый, инвентарный или условный номер)	–
3	Кадастровый номер земельного участка (земельных участков), в границах которого (которых) расположено здание, сооружение, объект незавершенного строительства	–
4	Номер кадастрового квартала (кадастровых кварталов), в пределах которого (которых) расположено здание, сооружение, объект незавершенного строительства	90:12:090601
5	Адрес здания, сооружения, объекта незавершенного строительства	Крым Респ, Симферопольский р-н, Мирное с, Грушевая ул, 96 д
	Местоположение здания, сооружения, объекта незавершенного строительства	–
	Дополнительные сведения о местоположении	–
6	Иные сведения	–

Описание местоположения здания, сооружения, объекта незавершенного строительства на земельном участке

**1. Сведения о характерных точках контура
вид объекта недвижимости (здание, сооружение, объект незавершенного строительства)**

Здание

кадастровый номер (обозначение) 90:12:090601:1492

Зона № –

Номер контура	Номера характерных точек контура	Существующие			Уточненные			Метод определения координат	Средняя квадратическая погрешность определения координат характерной точки (Mt), м	Формулы, примененные для расчета средней квадратической погрешности определения координат характерной точки (Mt), м
		Координаты, м		R, м	Координаты, м		R, м			
		X	Y		X	Y				
1	2	3	4	5	6	7	8	9	10	11
90:12:090601:1492(1)	–	49740 90.67	51854 96.75	–	–	–	–	–	0.10	–
90:12:090601:1492(1)	–	49740 91.35	51855 06.61	–	–	–	–	–	0.10	–
90:12:090601:1492(1)	–	49740 81.77	51855 07.27	–	–	–	–	–	0.10	–
90:12:090601:1492(1)	–	49740 81.09	51854 97.41	–	–	–	–	–	0.10	–
90:12:090601:1492(1)	–	49740 90.67	51854 96.75	–	–	–	–	–	0.10	–

2. Характеристики здания, сооружения, объекта незавершенного строительства с кадастровым номером (обозначением) 90:12:090601:1492

№ п/п	Наименование характеристики	Значение характеристики
1	2	3
1	Вид объекта недвижимости	Здание
2	Ранее присвоенный	–

	государственный учетный номер здания, сооружения, объекта незавершенного строительства (кадастровый, инвентарный или условный номер)	
3	Кадастровый номер земельного участка (земельных участков), в границах которого (которых) расположено здание, сооружение, объект незавершенного строительства	—
4	Номер кадастрового квартала (кадастровых кварталов), в пределах которого (которых) расположено здание, сооружение, объект незавершенного строительства	90:12:090601
5	Адрес здания, сооружения, объекта незавершенного строительства	Крым Респ, Симферопольский р-н, Мирное с, Клубничная (СПК Дзержинец снт) ул, 127 д
	Местоположение здания, сооружения, объекта незавершенного строительства	—
	Дополнительные сведения о местоположении	—
6	Иные сведения	—

Описание местоположения здания, сооружения, объекта незавершенного строительства на земельном участке

1. Сведения о характерных точках контура

вид объекта недвижимости (здание, сооружение, объект незавершенного строительства)

Здание

кадастровый номер (обозначение) 90:12:090601:1493

Зона №

Номер контура	Номера характерных точек контура	Существующие			Уточненные			Метод определения координат	Средняя квадратическая погрешность определения координат характерной точки (Mt), м	Формулы, примененные для расчета средней квадратической погрешности определения координат характерной точки (Mt), м
		Координаты, м		R, м	Координаты, м		R, м			
		X	Y		X	Y				
1	2	3	4	5	6	7	8	9	10	11
90:12:090601:1493(1)	–	49744 78.16	51848 35.80	–	–	–	–	–	0.20	–
90:12:090601:1493(1)	–	49744 78.07	51848 44.90	–	–	–	–	–	0.20	–
90:12:090601:1493(1)	–	49744 67.07	51848 44.79	–	–	–	–	–	0.20	–
90:12:090601:1493(1)	–	49744 67.16	51848 35.69	–	–	–	–	–	0.20	–
90:12:090601:1493(1)	–	49744 67.18	51848 33.18	–	–	–	–	–	0.20	–
90:12:090601:1493(1)	–	49744 74.98	51848 33.26	–	–	–	–	–	0.20	–
90:12:090601:1493(1)	–	49744 74.96	51848 35.77	–	–	–	–	–	0.20	–

3(1)										
90:12:090601:1493(1)	–	4974478.16	5184835.80	–	–	–	–	–	0.20	–

2. Характеристики здания, сооружения, объекта незавершенного строительства с кадастровым номером (обозначением) 90:12:090601:1493

№ п/п	Наименование характеристики	Значение характеристики
1	2	3
1	Вид объекта недвижимости	Здание
2	Ранее присвоенный государственный учетный номер здания, сооружения, объекта незавершенного строительства (кадастровый, инвентарный или условный номер)	–
3	Кадастровый номер земельного участка (земельных участков), в границах которого (которых) расположено здание, сооружение, объект незавершенного строительства	–
4	Номер кадастрового квартала (кадастровых кварталов), в пределах которого (которых) расположено здание, сооружение, объект незавершенного строительства	90:12:090601
5	Адрес здания, сооружения, объекта незавершенного строительства	Крым Респ, Симферопольский р-н, Мирное с, Соколова (СПК Дзержинец снт) ул
	Местоположение здания, сооружения, объекта незавершенного строительства	–
	Дополнительные сведения о местоположении	–
6	Иные сведения	–

Описание местоположения здания, сооружения, объекта незавершенного строительства на земельном участке

**1. Сведения о характерных точках контура
вид объекта недвижимости (здание, сооружение, объект незавершенного строительства)**

Здание

кадастровый номер (обозначение) 90:12:090601:1494

Зона № –

Номер контура	Номера характерных точек контура	Существующие			Уточненные			Метод определения координат	Средняя квадратическая погрешность определения координат характерной точки (Mt), м	Формулы, примененные для расчета средней квадратической погрешности определения координат характерной точки (Mt), м
		Координаты, м		R, м	Координаты, м		R, м			
		X	Y		X	Y				
1	2	3	4	5	6	7	8	9	10	11
90:12:090601:1494(1)	–	4974104.20	5185408.54	–	–	–	–	–	0.10	–
90:12:090601:1494(1)	–	4974105.20	5185423.53	–	–	–	–	–	0.10	–
90:12:090601:1494(1)	–	4974096.15	5185424.14	–	–	–	–	–	0.10	–
90:12:090601:1494(1)	–	4974095.15	5185409.14	–	–	–	–	–	0.10	–
90:12:090601:1494(1)	–	4974104.20	5185408.54	–	–	–	–	–	0.10	–

2. Характеристики здания, сооружения, объекта незавершенного строительства с кадастровым номером (обозначением) 90:12:090601:1494

№ п/п	Наименование характеристики	Значение характеристики
1	2	3
1	Вид объекта недвижимости	Здание
2	Ранее присвоенный	–

	государственный учетный номер здания, сооружения, объекта незавершенного строительства (кадастровый, инвентарный или условный номер)	
3	Кадастровый номер земельного участка (земельных участков), в границах которого (которых) расположено здание, сооружение, объект незавершенного строительства	—
4	Номер кадастрового квартала (кадастровых кварталов), в пределах которого (которых) расположено здание, сооружение, объект незавершенного строительства	90:12:090601
5	Адрес здания, сооружения, объекта незавершенного строительства	Крым Респ, Симферопольский р-н, Держинец снт, Виноградная ул, 64 д
	Местоположение здания, сооружения, объекта незавершенного строительства	—
	Дополнительные сведения о местоположении	—
6	Иные сведения	—

Описание местоположения здания, сооружения, объекта незавершенного строительства на земельном участке

1. Сведения о характерных точках контура

вид объекта недвижимости (здание, сооружение, объект незавершенного строительства)

Здание

кадастровый номер (обозначение) 90:12:090601:1495

Зона №

Номер контура	Номера характерных точек контура	Существующие			Уточненные			Метод определения координат	Средняя квадратическая погрешность определения координат характерной точки (Mt), м	Формулы, примененные для расчета средней квадратической погрешности определения координат характерной точки (Mt), м
		Координаты, м		R, м	Координаты, м		R, м			
		X	Y		X	Y				
1	2	3	4	5	6	7	8	9	10	11
90:12:090601:1495(1)	–	4974506.95	5184712.53	–	–	–	–	–	0.10	–
90:12:090601:1495(1)	–	4974507.01	5184721.48	–	–	–	–	–	0.10	–
90:12:090601:1495(1)	–	4974503.65	5184721.50	–	–	–	–	–	0.10	–
90:12:090601:1495(1)	–	4974503.67	5184724.00	–	–	–	–	–	0.10	–
90:12:090601:1495(1)	–	4974500.67	5184724.02	–	–	–	–	–	0.10	–
90:12:090601:1495(1)	–	4974500.65	5184721.52	–	–	–	–	–	0.10	–
90:12:090601:1495(1)	–	4974496.95	5184721.54	–	–	–	–	–	0.10	–

5(1)										
90:12:090601:1495(1)	–	4974496.89	5184712.59	–	–	–	–	–	0.10	–
90:12:090601:1495(1)	–	4974506.95	5184712.53	–	–	–	–	–	0.10	–

2. Характеристики здания, сооружения, объекта незавершенного строительства с кадастровым номером (обозначением) 90:12:090601:1495

№ п/п	Наименование характеристики	Значение характеристики
1	2	3
1	Вид объекта недвижимости	Здание
2	Ранее присвоенный государственный учетный номер здания, сооружения, объекта незавершенного строительства (кадастровый, инвентарный или условный номер)	–
3	Кадастровый номер земельного участка (земельных участков), в границах которого (которых) расположено здание, сооружение, объект незавершенного строительства	–
4	Номер кадастрового квартала (кадастровых кварталов), в пределах которого (которых) расположено здание, сооружение, объект незавершенного строительства	90:12:090601
5	Адрес здания, сооружения, объекта незавершенного строительства	Крым Респ, Симферопольский р-н, Мирное с, Соколова ул, 13 д
	Местоположение здания, сооружения, объекта незавершенного строительства	–
	Дополнительные сведения о местоположении	–
6	Иные сведения	–

Описание местоположения здания, сооружения, объекта незавершенного строительства на земельном участке

1. Сведения о характерных точках контура

вид объекта недвижимости (здание, сооружение, объект незавершенного строительства)

Здание

кадастровый номер (обозначение) 90:12:090601:1496

Зона №

Номер контура	Номера характерных точек контура	Существующие			Уточненные			Метод определения координат	Средняя квадратическая погрешность определения координат характерной точки (Mt), м	Формулы, примененные для расчета средней квадратической погрешности определения координат характерной точки (Mt), м
		Координаты, м		R, м	Координаты, м		R, м			
		X	Y		X	Y				
1	2	3	4	5	6	7	8	9	10	11
90:12:090601:1496(1)	–	49741 42.08	51859 23.54	–	–	–	–	–	0.10	–
90:12:090601:1496(1)	–	49741 42.79	51859 32.73	–	–	–	–	–	0.10	–
90:12:090601:1496(1)	–	49741 37.88	51859 33.11	–	–	–	–	–	0.10	–
90:12:090601:1496(1)	–	49741 37.51	51859 28.21	–	–	–	–	–	0.10	–
90:12:090601:1496(1)	–	49741 36.51	51859 28.29	–	–	–	–	–	0.10	–
90:12:090601:1496(1)	–	49741 36.18	51859 23.99	–	–	–	–	–	0.10	–
90:12:090601:1496(1)	–	49741 42.08	51859 23.54	–	–	–	–	–	0.10	–

б(1)									
2. Характеристики здания, сооружения, объекта незавершенного строительства с кадастровым номером (обозначением) <u>90:12:090601:1496</u>									
№ п/п	Наименование характеристики				Значение характеристики				
1	2				3				
1	Вид объекта недвижимости				Здание				
2	Ранее присвоенный государственный учетный номер здания, сооружения, объекта незавершенного строительства (кадастровый, инвентарный или условный номер)				—				
3	Кадастровый номер земельного участка (земельных участков), в границах которого (которых) расположено здание, сооружение, объект незавершенного строительства				—				
4	Номер кадастрового квартала (кадастровых кварталов), в пределах которого (которых) расположено здание, сооружение, объект незавершенного строительства				90:12:090601				
5	Адрес здания, сооружения, объекта незавершенного строительства				Крым Респ, Симферопольский р-н, Мирное с, Ягодная (СПК Дзержинец снт) ул, 472 уч				
	Местоположение здания, сооружения, объекта незавершенного строительства				—				
	Дополнительные сведения о местоположении				—				
6	Иные сведения				—				

Описание местоположения здания, сооружения, объекта незавершенного строительства на земельном участке

1. Сведения о характерных точках контура

вид объекта недвижимости (здание, сооружение, объект незавершенного строительства)

Здание

кадастровый номер (обозначение) 90:12:090601:1497

Зона №

Номер контура	Номера характерных точек контура	Существующие			Уточненные			Метод определения координат	Средняя квадратическая погрешность определения координат характерной точки (Mt), м	Формулы, примененные для расчета средней квадратической погрешности определения координат характерной точки (Mt), м
		Координаты, м		R, м	Координаты, м		R, м			
		X	Y		X	Y				
1	2	3	4	5	6	7	8	9	10	11
90:12:090601:1497(1)	–	49741 42.16	51859 20.48	–	–	–	–	–	0.10	–
90:12:090601:1497(1)	–	49741 41.85	51859 14.20	–	–	–	–	–	0.10	–
90:12:090601:1497(1)	–	49741 34.12	51859 14.65	–	–	–	–	–	0.10	–
90:12:090601:1497(1)	–	49741 34.33	51859 17.74	–	–	–	–	–	0.10	–
90:12:090601:1497(1)	–	49741 35.49	51859 17.68	–	–	–	–	–	0.10	–
90:12:090601:1497(1)	–	49741 35.73	51859 20.83	–	–	–	–	–	0.10	–
90:12:090601:1497(1)	–	49741 42.16	51859 20.48	–	–	–	–	–	0.10	–

7(1)									
2. Характеристики здания, сооружения, объекта незавершенного строительства с кадастровым номером (обозначением) <u>90:12:090601:1497</u>									
№ п/п	Наименование характеристики				Значение характеристики				
1	2				3				
1	Вид объекта недвижимости				Здание				
2	Ранее присвоенный государственный учетный номер здания, сооружения, объекта незавершенного строительства (кадастровый, инвентарный или условный номер)				—				
3	Кадастровый номер земельного участка (земельных участков), в границах которого (которых) расположено здание, сооружение, объект незавершенного строительства				—				
4	Номер кадастрового квартала (кадастровых кварталов), в пределах которого (которых) расположено здание, сооружение, объект незавершенного строительства				90:12:090601				
5	Адрес здания, сооружения, объекта незавершенного строительства				Крым Респ, Симферопольский р-н, Мирное с, Ягодная (СПК Держинец снт) ул, 472 д				
	Местоположение здания, сооружения, объекта незавершенного строительства				—				
	Дополнительные сведения о местоположении				—				
6	Иные сведения				—				

Описание местоположения здания, сооружения, объекта незавершенного строительства на земельном участке

1. Сведения о характерных точках контура

вид объекта недвижимости (здание, сооружение, объект незавершенного строительства)

Здание

кадастровый номер (обозначение) 90:12:090601:1498

Зона №

Номер контура	Номера характерных точек контура	Существующие			Уточненные			Метод определения координат	Средняя квадратическая погрешность определения координат характерной точки (Mt), м	Формулы, примененные для расчета средней квадратической погрешности определения координат характерной точки (Mt), м
		Координаты, м		R, м	Координаты, м		R, м			
		X	Y		X	Y				
1	2	3	4	5	6	7	8	9	10	11
90:12:090601:1498(1)	–	49740 28.31	51854 70.09	–	–	–	–	–	0.10	–
90:12:090601:1498(1)	–	49740 28.85	51854 80.38	–	–	–	–	–	0.10	–
90:12:090601:1498(1)	–	49740 17.26	51854 80.98	–	–	–	–	–	0.10	–
90:12:090601:1498(1)	–	49740 17.06	51854 77.09	–	–	–	–	–	0.10	–
90:12:090601:1498(1)	–	49740 15.76	51854 77.16	–	–	–	–	–	0.10	–
90:12:090601:1498(1)	–	49740 15.67	51854 75.36	–	–	–	–	–	0.10	–
90:12:090601:1498(1)	–	49740 16.97	51854 75.29	–	–	–	–	–	0.10	–

8(1)										
90:12: 09060 1:149 8(1)	–	49740 16.73	51854 70.70	–	–	–	–	–	0.10	–
90:12: 09060 1:149 8(1)	–	49740 20.72	51854 70.49	–	–	–	–	–	0.10	–
90:12: 09060 1:149 8(1)	–	49740 20.61	51854 68.29	–	–	–	–	–	0.10	–
90:12: 09060 1:149 8(1)	–	49740 24.00	51854 68.11	–	–	–	–	–	0.10	–
90:12: 09060 1:149 8(1)	–	49740 24.12	51854 70.31	–	–	–	–	–	0.10	–
90:12: 09060 1:149 8(1)	–	49740 28.31	51854 70.09	–	–	–	–	–	0.10	–

2. Характеристики здания, сооружения, объекта незавершенного строительства с кадастровым номером (обозначением) 90:12:090601:1498

№ п/п	Наименование характеристики	Значение характеристики
1	2	3
1	Вид объекта недвижимости	Здание
2	Ранее присвоенный государственный учетный номер здания, сооружения, объекта незавершенного строительства (кадастровый, инвентарный или условный номер)	–
3	Кадастровый номер земельного участка (земельных участков), в границах которого (которых) расположено здание, сооружение, объект незавершенного строительства	–
4	Номер кадастрового квартала (кадастровых кварталов), в пределах которого (которых) расположено здание, сооружение, объект незавершенного строительства	90:12:090601
5	Адрес здания, сооружения, объекта незавершенного	Крым Респ, Симферопольский р-н, Мирное с, Грушевая ул, 6 д

	строительства	
	Местоположение здания, сооружения, объекта незавершенного строительства	—
	Дополнительные сведения о местоположении	—
6	Иные сведения	—

Описание местоположения здания, сооружения, объекта незавершенного строительства на земельном участке

**1. Сведения о характерных точках контура
вид объекта недвижимости (здание, сооружение, объект незавершенного строительства)**

Здание

кадастровый номер (обозначение) 90:12:090601:1499

Зона № –

Номер контура	Номера характерных точек контура	Существующие			Уточненные			Метод определения координат	Средняя квадратическая погрешность определения координат характерной точки (Mt), м	Формулы, примененные для расчета средней квадратической погрешности определения координат характерной точки (Mt), м
		Координаты, м		R, м	Координаты, м		R, м			
		X	Y		X	Y				
1	2	3	4	5	6	7	8	9	10	11
90:12:090601:1499(1)	–	4974299.94	5185907.02	–	–	–	–	–	0.10	–
90:12:090601:1499(1)	–	4974300.57	5185917.91	–	–	–	–	–	0.10	–
90:12:090601:1499(1)	–	4974291.56	5185918.44	–	–	–	–	–	0.10	–
90:12:090601:1499(1)	–	4974290.93	5185907.54	–	–	–	–	–	0.10	–
90:12:090601:1499(1)	–	4974299.94	5185907.02	–	–	–	–	–	0.10	–

2. Характеристики здания, сооружения, объекта незавершенного строительства с кадастровым номером (обозначением) 90:12:090601:1499

№ п/п	Наименование характеристики	Значение характеристики
1	2	3
1	Вид объекта недвижимости	Здание
2	Ранее присвоенный	–

	государственный учетный номер здания, сооружения, объекта незавершенного строительства (кадастровый, инвентарный или условный номер)	
3	Кадастровый номер земельного участка (земельных участков), в границах которого (которых) расположено здание, сооружение, объект незавершенного строительства	—
4	Номер кадастрового квартала (кадастровых кварталов), в пределах которого (которых) расположено здание, сооружение, объект незавершенного строительства	90:12:090601
5	Адрес здания, сооружения, объекта незавершенного строительства	Крым Респ, Симферопольский р-н, Мирное с, Ягодная (СПК Держинец снт) ул, 478 д
	Местоположение здания, сооружения, объекта незавершенного строительства	—
	Дополнительные сведения о местоположении	—
6	Иные сведения	—

Описание местоположения здания, сооружения, объекта незавершенного строительства на земельном участке

**1. Сведения о характерных точках контура
вид объекта недвижимости (здание, сооружение, объект незавершенного строительства)**

Здание

кадастровый номер (обозначение) 90:12:090601:1500

Зона №

Номер контура	Номера характерных точек контура	Существующие			Уточненные			Метод определения координат	Средняя квадратическая погрешность определения координат характерной точки (Mt), м	Формулы, примененные для расчета средней квадратической погрешности определения координат характерной точки (Mt), м
		Координаты, м		R, м	Координаты, м		R, м			
		X	Y		X	Y				
1	2	3	4	5	6	7	8	9	10	11
90:12:090601:1500(1)	–	49741 14.42	51855 40.67	–	–	–	–	–	0.10	–
90:12:090601:1500(1)	–	49741 15.15	51855 50.26	–	–	–	–	–	0.10	–
90:12:090601:1500(1)	–	49741 04.62	51855 51.07	–	–	–	–	–	0.10	–
90:12:090601:1500(1)	–	49741 00.98	51855 51.34	–	–	–	–	–	0.10	–
90:12:090601:1500(1)	–	49741 00.25	51855 41.87	–	–	–	–	–	0.10	–
90:12:090601:1500(1)	–	49741 03.89	51855 41.59	–	–	–	–	–	0.10	–
90:12:090601:1500	–	49741 03.89	51855 41.47	–	–	–	–	–	0.10	–

0(1)										
90:12:090601:1500(1)	–	4974114.42	5185540.67	–	–	–	–	–	0.10	–

2. Характеристики здания, сооружения, объекта незавершенного строительства с кадастровым номером (обозначением) 90:12:090601:1500

№ п/п	Наименование характеристики	Значение характеристики
1	2	3
1	Вид объекта недвижимости	Здание
2	Ранее присвоенный государственный учетный номер здания, сооружения, объекта незавершенного строительства (кадастровый, инвентарный или условный номер)	–
3	Кадастровый номер земельного участка (земельных участков), в границах которого (которых) расположено здание, сооружение, объект незавершенного строительства	–
4	Номер кадастрового квартала (кадастровых кварталов), в пределах которого (которых) расположено здание, сооружение, объект незавершенного строительства	90:12:090601
5	Адрес здания, сооружения, объекта незавершенного строительства	Крым Респ, Симферопольский р-н, Мирное с, 19 д
	Местоположение здания, сооружения, объекта незавершенного строительства	–
	Дополнительные сведения о местоположении	садовое товарищество СПК Держинец
6	Иные сведения	–

Описание местоположения здания, сооружения, объекта незавершенного строительства на земельном участке

1. Сведения о характерных точках контура

вид объекта недвижимости (здание, сооружение, объект незавершенного строительства)

Здание

кадастровый номер (обозначение) 90:12:090601:1501

Зона №

Номер контура	Номера характерных точек контура	Существующие			Уточненные			Метод определения координат	Средняя квадратическая погрешность определения координат характерной точки (Mt), м	Формулы, примененные для расчета средней квадратической погрешности определения координат характерной точки (Mt), м
		Координаты, м		R, м	Координаты, м		R, м			
		X	Y		X	Y				
1	2	3	4	5	6	7	8	9	10	11
90:12:090601:1501(1)	–	4974292.80	5184891.13	–	–	–	–	–	0.10	–
90:12:090601:1501(1)	–	4974292.19	5184903.69	–	–	–	–	–	0.10	–
90:12:090601:1501(1)	–	4974281.05	5184903.09	–	–	–	–	–	0.10	–
90:12:090601:1501(1)	–	4974281.17	5184900.79	–	–	–	–	–	0.10	–
90:12:090601:1501(1)	–	4974279.40	5184900.70	–	–	–	–	–	0.10	–
90:12:090601:1501(1)	–	4974279.73	5184893.85	–	–	–	–	–	0.10	–
90:12:090601:1501(1)	–	4974281.50	5184893.94	–	–	–	–	–	0.10	–

1(1)										
90:12:090601:1501(1)	–	4974281.66	5184890.54	–	–	–	–	–	0.10	–
90:12:090601:1501(1)	–	4974292.80	5184891.13	–	–	–	–	–	0.10	–

2. Характеристики здания, сооружения, объекта незавершенного строительства с кадастровым номером (обозначением) 90:12:090601:1501

№ п/п	Наименование характеристики	Значение характеристики
1	2	3
1	Вид объекта недвижимости	Здание
2	Ранее присвоенный государственный учетный номер здания, сооружения, объекта незавершенного строительства (кадастровый, инвентарный или условный номер)	–
3	Кадастровый номер земельного участка (земельных участков), в границах которого (которых) расположено здание, сооружение, объект незавершенного строительства	–
4	Номер кадастрового квартала (кадастровых кварталов), в пределах которого (которых) расположено здание, сооружение, объект незавершенного строительства	90:12:090601
5	Адрес здания, сооружения, объекта незавершенного строительства	Крым Респ, Симферопольский р-н, Держинец снт, Рыбачья ул, 44 д
	Местоположение здания, сооружения, объекта незавершенного строительства	–
	Дополнительные сведения о местоположении	–
6	Иные сведения	–

Описание местоположения здания, сооружения, объекта незавершенного строительства на земельном участке

**1. Сведения о характерных точках контура
вид объекта недвижимости (здание, сооружение, объект незавершенного строительства)**

Здание

кадастровый номер (обозначение) 90:12:090601:1502

Зона № –

Номер контура	Номера характерных точек контура	Существующие			Уточненные			Метод определения координат	Средняя квадратическая погрешность определения координат характерной точки (Mt), м	Формулы, примененные для расчета средней квадратической погрешности определения координат характерной точки (Mt), м
		Координаты, м		R, м	Координаты, м		R, м			
		X	Y		X	Y				
1	2	3	4	5	6	7	8	9	10	11
90:12:090601:1502(1)	–	49740 12.67	51857 73.35	–	–	–	–	–	0.10	–
90:12:090601:1502(1)	–	49740 12.95	51857 80.19	–	–	–	–	–	0.10	–
90:12:090601:1502(1)	–	49740 09.74	51857 80.32	–	–	–	–	–	0.10	–
90:12:090601:1502(1)	–	49740 09.46	51857 73.48	–	–	–	–	–	0.10	–
90:12:090601:1502(1)	–	49740 12.67	51857 73.35	–	–	–	–	–	0.10	–

2. Характеристики здания, сооружения, объекта незавершенного строительства с кадастровым номером (обозначением) 90:12:090601:1502

№ п/п	Наименование характеристики	Значение характеристики
1	2	3
1	Вид объекта недвижимости	Здание
2	Ранее присвоенный	–

	государственный учетный номер здания, сооружения, объекта незавершенного строительства (кадастровый, инвентарный или условный номер)	
3	Кадастровый номер земельного участка (земельных участков), в границах которого (которых) расположено здание, сооружение, объект незавершенного строительства	—
4	Номер кадастрового квартала (кадастровых кварталов), в пределах которого (которых) расположено здание, сооружение, объект незавершенного строительства	90:12:090601
5	Адрес здания, сооружения, объекта незавершенного строительства	Крым Респ, Симферопольский р-н, Мирное с, СПК Держинец снт, 380 уч
	Местоположение здания, сооружения, объекта незавершенного строительства	—
	Дополнительные сведения о местоположении	—
6	Иные сведения	—

Описание местоположения здания, сооружения, объекта незавершенного строительства на земельном участке

1. Сведения о характерных точках контура

вид объекта недвижимости (здание, сооружение, объект незавершенного строительства)

Здание

кадастровый номер (обозначение) 90:12:090601:1503

Зона №

Номер контура	Номера характерных точек контура	Существующие			Уточненные			Метод определения координат	Средняя квадратическая погрешность определения координат характерной точки (Mt), м	Формулы, примененные для расчета средней квадратической погрешности определения координат характерной точки (Mt), м
		Координаты, м		R, м	Координаты, м		R, м			
		X	Y		X	Y				
1	2	3	4	5	6	7	8	9	10	11
90:12:090601:1503(1)	–	49740 12.31	51857 80.86	–	–	–	–	–	0.10	–
90:12:090601:1503(1)	–	49740 12.87	51857 94.52	–	–	–	–	–	0.10	–
90:12:090601:1503(1)	–	49740 05.59	51857 94.82	–	–	–	–	–	0.10	–
90:12:090601:1503(1)	–	49740 04.96	51857 79.26	–	–	–	–	–	0.10	–
90:12:090601:1503(1)	–	49740 08.99	51857 79.10	–	–	–	–	–	0.10	–
90:12:090601:1503(1)	–	49740 09.07	51857 81.00	–	–	–	–	–	0.10	–
90:12:090601:1503(1)	–	49740 12.31	51857 80.86	–	–	–	–	–	0.10	–

3(1)									
2. Характеристики здания, сооружения, объекта незавершенного строительства с кадастровым номером (обозначением) <u>90:12:090601:1503</u>									
№ п/п	Наименование характеристики				Значение характеристики				
1	2				3				
1	Вид объекта недвижимости				Здание				
2	Ранее присвоенный государственный учетный номер здания, сооружения, объекта незавершенного строительства (кадастровый, инвентарный или условный номер)				—				
3	Кадастровый номер земельного участка (земельных участков), в границах которого (которых) расположено здание, сооружение, объект незавершенного строительства				—				
4	Номер кадастрового квартала (кадастровых кварталов), в пределах которого (которых) расположено здание, сооружение, объект незавершенного строительства				90:12:090601				
5	Адрес здания, сооружения, объекта незавершенного строительства				Крым Респ, Симферопольский р-н, Мирное с, СПК Дзержинец снт, 380 д				
	Местоположение здания, сооружения, объекта незавершенного строительства				—				
	Дополнительные сведения о местоположении				—				
6	Иные сведения				—				

Описание местоположения здания, сооружения, объекта незавершенного строительства на земельном участке

**1. Сведения о характерных точках контура
вид объекта недвижимости (здание, сооружение, объект незавершенного строительства)**

Здание

кадастровый номер (обозначение) 90:12:090601:1504

Зона №

Номер контура	Номера характерных точек контура	Существующие			Уточненные			Метод определения координат	Средняя квадратическая погрешность определения координат характерной точки (Mt), м	Формулы, примененные для расчета средней квадратической погрешности определения координат характерной точки (Mt), м
		Координаты, м		R, м	Координаты, м		R, м			
		X	Y		X	Y				
1	2	3	4	5	6	7	8	9	10	11
90:12:090601:1504(1)	–	4974252.60	5185403.91	–	–	–	–	–	0.10	–
90:12:090601:1504(1)	–	4974252.61	5185404.13	–	–	–	–	–	0.10	–
90:12:090601:1504(1)	–	4974253.94	5185404.04	–	–	–	–	–	0.10	–
90:12:090601:1504(1)	–	4974254.74	5185414.94	–	–	–	–	–	0.10	–
90:12:090601:1504(1)	–	4974248.01	5185415.43	–	–	–	–	–	0.10	–
90:12:090601:1504(1)	–	4974247.19	5185404.31	–	–	–	–	–	0.10	–
90:12:090601:1504(1)	–	4974252.60	5185403.91	–	–	–	–	–	0.10	–

4(1)									
2. Характеристики здания, сооружения, объекта незавершенного строительства с кадастровым номером (обозначением) 90:12:090601:1504									
№ п/п	Наименование характеристики				Значение характеристики				
1	2				3				
1	Вид объекта недвижимости				Здание				
2	Ранее присвоенный государственный учетный номер здания, сооружения, объекта незавершенного строительства (кадастровый, инвентарный или условный номер)				—				
3	Кадастровый номер земельного участка (земельных участков), в границах которого (которых) расположено здание, сооружение, объект незавершенного строительства				—				
4	Номер кадастрового квартала (кадастровых кварталов), в пределах которого (которых) расположено здание, сооружение, объект незавершенного строительства				90:12:090601				
5	Адрес здания, сооружения, объекта незавершенного строительства				Крым Респ, Симферопольский р-н, Мирное с, Виноградная (СПК Держинец снт) ул, 58 д				
	Местоположение здания, сооружения, объекта незавершенного строительства				—				
	Дополнительные сведения о местоположении				—				
6	Иные сведения				—				

Описание местоположения здания, сооружения, объекта незавершенного строительства на земельном участке

**1. Сведения о характерных точках контура
вид объекта недвижимости (здание, сооружение, объект незавершенного строительства)**

Здание

кадастровый номер (обозначение) 90:12:090601:1505

Зона № –

Номер контура	Номера характерных точек контура	Существующие			Уточненные			Метод определения координат	Средняя квадратическая погрешность определения координат характерной точки (Mt), м	Формулы, примененные для расчета средней квадратической погрешности определения координат характерной точки (Mt), м
		Координаты, м		R, м	Координаты, м		R, м			
		X	Y		X	Y				
1	2	3	4	5	6	7	8	9	10	11
90:12:090601:1505(1)	–	49743 47.38	51856 09.74	–	–	–	–	–	0.10	–
90:12:090601:1505(1)	–	49743 47.84	51856 15.92	–	–	–	–	–	0.10	–
90:12:090601:1505(1)	–	49743 43.07	51856 16.30	–	–	–	–	–	0.10	–
90:12:090601:1505(1)	–	49743 42.57	51856 10.12	–	–	–	–	–	0.10	–
90:12:090601:1505(1)	–	49743 47.38	51856 09.74	–	–	–	–	–	0.10	–

2. Характеристики здания, сооружения, объекта незавершенного строительства с кадастровым номером (обозначением) 90:12:090601:1505

№ п/п	Наименование характеристики	Значение характеристики
1	2	3
1	Вид объекта недвижимости	Здание
2	Ранее присвоенный	–

	государственный учетный номер здания, сооружения, объекта незавершенного строительства (кадастровый, инвентарный или условный номер)	
3	Кадастровый номер земельного участка (земельных участков), в границах которого (которых) расположено здание, сооружение, объект незавершенного строительства	—
4	Номер кадастрового квартала (кадастровых кварталов), в пределах которого (которых) расположено здание, сооружение, объект незавершенного строительства	90:12:090601
5	Адрес здания, сооружения, объекта незавершенного строительства	Крым Респ, Симферопольский р-н, Держинец снт, Михайловская ул, 234 д
	Местоположение здания, сооружения, объекта незавершенного строительства	—
	Дополнительные сведения о местоположении	—
6	Иные сведения	—

Описание местоположения здания, сооружения, объекта незавершенного строительства на земельном участке

1. Сведения о характерных точках контура

вид объекта недвижимости (здание, сооружение, объект незавершенного строительства)

Здание

кадастровый номер (обозначение) 90:12:090601:1506

Зона №

Номер контура	Номера характерных точек контура	Существующие			Уточненные			Метод определения координат	Средняя квадратическая погрешность определения координат характерной точки (Mt), м	Формулы, примененные для расчета средней квадратической погрешности определения координат характерной точки (Mt), м
		Координаты, м		R, м	Координаты, м		R, м			
		X	Y		X	Y				
1	2	3	4	5	6	7	8	9	10	11
90:12:090601:1506(1)	–	49740 21.77	51856 16.91	–	–	–	–	–	0.10	–
90:12:090601:1506(1)	–	49740 22.48	51856 25.22	–	–	–	–	–	0.10	–
90:12:090601:1506(1)	–	49740 20.49	51856 25.39	–	–	–	–	–	0.10	–
90:12:090601:1506(1)	–	49740 20.51	51856 25.59	–	–	–	–	–	0.10	–
90:12:090601:1506(1)	–	49740 11.43	51856 26.36	–	–	–	–	–	0.10	–
90:12:090601:1506(1)	–	49740 11.05	51856 21.88	–	–	–	–	–	0.10	–
90:12:090601:1506(1)	–	49740 09.43	51856 22.01	–	–	–	–	–	0.10	–

6(1)										
90:12: 09060 1:150 6(1)	–	49740 09.08	51856 17.91	–	–	–	–	–	0.10	–
90:12: 09060 1:150 6(1)	–	49740 10.78	51856 17.76	–	–	–	–	–	0.10	–
90:12: 09060 1:150 6(1)	–	49740 10.51	51856 14.66	–	–	–	–	–	0.10	–
90:12: 09060 1:150 6(1)	–	49740 13.50	51856 14.40	–	–	–	–	–	0.10	–
90:12: 09060 1:150 6(1)	–	49740 13.77	51856 17.59	–	–	–	–	–	0.10	–
90:12: 09060 1:150 6(1)	–	49740 21.77	51856 16.91	–	–	–	–	–	0.10	–

2. Характеристики здания, сооружения, объекта незавершенного строительства с кадастровым номером (обозначением) 90:12:090601:1506

№ п/п	Наименование характеристики	Значение характеристики
1	2	3
1	Вид объекта недвижимости	Здание
2	Ранее присвоенный государственный учетный номер здания, сооружения, объекта незавершенного строительства (кадастровый, инвентарный или условный номер)	–
3	Кадастровый номер земельного участка (земельных участков), в границах которого (которых) расположено здание, сооружение, объект незавершенного строительства	–
4	Номер кадастрового квартала (кадастровых кварталов), в пределах которого (которых) расположено здание, сооружение, объект незавершенного строительства	90:12:090601
5	Адрес здания, сооружения, объекта незавершенного	–

	строительства	
	Местоположение здания, сооружения, объекта незавершенного строительства	Крым Респ, Симферопольский м.р-н, Мирновское с.п., Мирное, снт СПК Держинец с, Михайловская ул, 11 д.
	Дополнительные сведения о местоположении	—
6	Иные сведения	—

Описание местоположения здания, сооружения, объекта незавершенного строительства на земельном участке

**1. Сведения о характерных точках контура
вид объекта недвижимости (здание, сооружение, объект незавершенного строительства)**

Здание

кадастровый номер (обозначение) 90:12:090601:1507

Зона № –

Номер контура	Номера характерных точек контура	Существующие			Уточненные			Метод определения координат	Средняя квадратическая погрешность определения координат характерной точки (Mt), м	Формулы, примененные для расчета средней квадратической погрешности определения координат характерной точки (Mt), м
		Координаты, м		R, м	Координаты, м		R, м			
		X	Y		X	Y				
1	2	3	4	5	6	7	8	9	10	11
90:12:090601:1507(1)	–	49743 83.19	51846 96.59	–	–	–	–	–	0.10	–
90:12:090601:1507(1)	–	49743 83.22	51847 06.29	–	–	–	–	–	0.10	–
90:12:090601:1507(1)	–	49743 77.95	51847 06.31	–	–	–	–	–	0.10	–
90:12:090601:1507(1)	–	49743 77.92	51846 96.61	–	–	–	–	–	0.10	–
90:12:090601:1507(1)	–	49743 83.19	51846 96.59	–	–	–	–	–	0.10	–

2. Характеристики здания, сооружения, объекта незавершенного строительства с кадастровым номером (обозначением) 90:12:090601:1507

№ п/п	Наименование характеристики	Значение характеристики
1	2	3
1	Вид объекта недвижимости	Здание
2	Ранее присвоенный	–

	государственный учетный номер здания, сооружения, объекта незавершенного строительства (кадастровый, инвентарный или условный номер)	
3	Кадастровый номер земельного участка (земельных участков), в границах которого (которых) расположено здание, сооружение, объект незавершенного строительства	—
4	Номер кадастрового квартала (кадастровых кварталов), в пределах которого (которых) расположено здание, сооружение, объект незавершенного строительства	90:12:090601
5	Адрес здания, сооружения, объекта незавершенного строительства	Крым Респ, Симферопольский р-н, Мирное с, Липовая (СПК Держинец снт) ул, 11 дом
	Местоположение здания, сооружения, объекта незавершенного строительства	—
	Дополнительные сведения о местоположении	Республика Крым, м.р-н Симферопольский, с.п. Мирновское, с Мирное, снт СПК Держинец, ул Липовая, д. 11
6	Иные сведения	—

Описание местоположения здания, сооружения, объекта незавершенного строительства на земельном участке

1. Сведения о характерных точках контура

вид объекта недвижимости (здание, сооружение, объект незавершенного строительства)

Здание

кадастровый номер (обозначение) 90:12:090601:1508

Зона №

Номер контура	Номера характерных точек контура	Существующие			Уточненные			Метод определения координат	Средняя квадратическая погрешность определения координат характерной точки (Mt), м	Формулы, примененные для расчета средней квадратической погрешности определения координат характерной точки (Mt), м
		Координаты, м		R, м	Координаты, м		R, м			
		X	Y		X	Y				
1	2	3	4	5	6	7	8	9	10	11
90:12:090601:1508(1)	–	49743 11.71	51853 15.30	–	–	–	–	–	0.10	–
90:12:090601:1508(1)	–	49743 11.97	51853 23.95	–	–	–	–	–	0.10	–
90:12:090601:1508(1)	–	49743 04.61	51853 24.17	–	–	–	–	–	0.10	–
90:12:090601:1508(1)	–	49743 04.53	51853 21.28	–	–	–	–	–	0.10	–
90:12:090601:1508(1)	–	49743 05.44	51853 21.25	–	–	–	–	–	0.10	–
90:12:090601:1508(1)	–	49743 05.34	51853 17.89	–	–	–	–	–	0.10	–
90:12:090601:1508(1)	–	49743 09.67	51853 17.76	–	–	–	–	–	0.10	–

8(1)										
90:12:090601:1508(1)	–	4974309.60	5185315.37	–	–	–	–	–	0.10	–
90:12:090601:1508(1)	–	4974311.71	5185315.30	–	–	–	–	–	0.10	–

2. Характеристики здания, сооружения, объекта незавершенного строительства с кадастровым номером (обозначением) 90:12:090601:1508

№ п/п	Наименование характеристики	Значение характеристики
1	2	3
1	Вид объекта недвижимости	Здание
2	Ранее присвоенный государственный учетный номер здания, сооружения, объекта незавершенного строительства (кадастровый, инвентарный или условный номер)	–
3	Кадастровый номер земельного участка (земельных участков), в границах которого (которых) расположено здание, сооружение, объект незавершенного строительства	–
4	Номер кадастрового квартала (кадастровых кварталов), в пределах которого (которых) расположено здание, сооружение, объект незавершенного строительства	90:12:090601
5	Адрес здания, сооружения, объекта незавершенного строительства	Крым Респ, Симферопольский р-н, Мирное с, СПК Держинец снт, 1 уч
	Местоположение здания, сооружения, объекта незавершенного строительства	–
	Дополнительные сведения о местоположении	–
6	Иные сведения	–

Описание местоположения здания, сооружения, объекта незавершенного строительства на земельном участке

**1. Сведения о характерных точках контура
вид объекта недвижимости (здание, сооружение, объект незавершенного строительства)**

Здание

кадастровый номер (обозначение) 90:12:090601:1509

Зона № –

Номер контура	Номера характерных точек контура	Существующие			Уточненные			Метод определения координат	Средняя квадратическая погрешность определения координат характерной точки (Mt), м	Формулы, примененные для расчета средней квадратической погрешности определения координат характерной точки (Mt), м
		Координаты, м		R, м	Координаты, м		R, м			
		X	Y		X	Y				
1	2	3	4	5	6	7	8	9	10	11
90:12:090601:1509(1)	–	49741 97.06	51855 67.26	–	–	–	–	–	0.10	–
90:12:090601:1509(1)	–	49741 98.02	51855 79.40	–	–	–	–	–	0.10	–
90:12:090601:1509(1)	–	49741 87.86	51855 80.23	–	–	–	–	–	0.10	–
90:12:090601:1509(1)	–	49741 86.86	51855 68.09	–	–	–	–	–	0.10	–
90:12:090601:1509(1)	–	49741 97.06	51855 67.26	–	–	–	–	–	0.10	–

2. Характеристики здания, сооружения, объекта незавершенного строительства с кадастровым номером (обозначением) 90:12:090601:1509

№ п/п	Наименование характеристики	Значение характеристики
1	2	3
1	Вид объекта недвижимости	Здание
2	Ранее присвоенный	–

	государственный учетный номер здания, сооружения, объекта незавершенного строительства (кадастровый, инвентарный или условный номер)	
3	Кадастровый номер земельного участка (земельных участков), в границах которого (которых) расположено здание, сооружение, объект незавершенного строительства	—
4	Номер кадастрового квартала (кадастровых кварталов), в пределах которого (которых) расположено здание, сооружение, объект незавершенного строительства	90:12:090601
5	Адрес здания, сооружения, объекта незавершенного строительства	Крым Респ, Симферопольский р-н, Мирное с, Никольская (СПК Дзержинец снт) ул, 190 д
	Местоположение здания, сооружения, объекта незавершенного строительства	—
	Дополнительные сведения о местоположении	—
6	Иные сведения	—

Описание местоположения здания, сооружения, объекта незавершенного строительства на земельном участке

**1. Сведения о характерных точках контура
вид объекта недвижимости (здание, сооружение, объект незавершенного строительства)**

Здание

кадастровый номер (обозначение) 90:12:090601:1510

Зона № –

Номер контура	Номера характерных точек контура	Существующие			Уточненные			Метод определения координат	Средняя квадратическая погрешность определения координат характерной точки (Mt), м	Формулы, примененные для расчета средней квадратической погрешности определения координат характерной точки (Mt), м
		Координаты, м		R, м	Координаты, м		R, м			
		X	Y		X	Y				
1	2	3	4	5	6	7	8	9	10	11
90:12:090601:1510(1)	–	4974299.40	5184929.94	–	–	–	–	–	0.10	–
90:12:090601:1510(1)	–	4974292.52	5184929.60	–	–	–	–	–	0.10	–
90:12:090601:1510(1)	–	4974292.08	5184938.00	–	–	–	–	–	0.10	–
90:12:090601:1510(1)	–	4974298.97	5184938.36	–	–	–	–	–	0.10	–
90:12:090601:1510(1)	–	4974299.40	5184929.94	–	–	–	–	–	0.10	–

2. Характеристики здания, сооружения, объекта незавершенного строительства с кадастровым номером (обозначением) 90:12:090601:1510

№ п/п	Наименование характеристики	Значение характеристики
1	2	3
1	Вид объекта недвижимости	Здание
2	Ранее присвоенный	–

	государственный учетный номер здания, сооружения, объекта незавершенного строительства (кадастровый, инвентарный или условный номер)	
3	Кадастровый номер земельного участка (земельных участков), в границах которого (которых) расположено здание, сооружение, объект незавершенного строительства	—
4	Номер кадастрового квартала (кадастровых кварталов), в пределах которого (которых) расположено здание, сооружение, объект незавершенного строительства	90:12:090601
5	Адрес здания, сооружения, объекта незавершенного строительства	Крым Респ, Симферопольский м р-н, Мирное с, Рыбачья ул, 36 д
	Местоположение здания, сооружения, объекта незавершенного строительства	—
	Дополнительные сведения о местоположении	—
6	Иные сведения	—

Описание местоположения здания, сооружения, объекта незавершенного строительства на земельном участке

1. Сведения о характерных точках контура

вид объекта недвижимости (здание, сооружение, объект незавершенного строительства)

Здание

кадастровый номер (обозначение) 90:12:090601:1511

Зона №

Номер контура	Номера характерных точек контура	Существующие			Уточненные			Метод определения координат	Средняя квадратическая погрешность определения координат характерной точки (Mt), м	Формулы, примененные для расчета средней квадратической погрешности определения координат характерной точки (Mt), м
		Координаты, м		R, м	Координаты, м		R, м			
		X	Y		X	Y				
1	2	3	4	5	6	7	8	9	10	11
90:12:090601:1511(1)	–	49742 26.12	51858 54.06	–	–	–	–	–	0.03	–
90:12:090601:1511(1)	–	49742 27.11	51858 52.94	–	–	–	–	–	0.03	–
90:12:090601:1511(1)	–	49742 28.63	51858 52.82	–	–	–	–	–	0.03	–
90:12:090601:1511(1)	–	49742 29.78	51858 53.79	–	–	–	–	–	0.03	–
90:12:090601:1511(1)	–	49742 38.18	51858 53.17	–	–	–	–	–	0.03	–
90:12:090601:1511(1)	–	49742 38.87	51858 62.97	–	–	–	–	–	0.03	–
90:12:090601:1511	–	49742 26.88	51858 63.93	–	–	–	–	–	0.03	–

1(1)										
90:12: 09060 1:151 1(1)	–	49742 26.81	51858 63.04	–	–	–	–	–	0.03	–
90:12: 09060 1:151 1(1)	–	49742 25.58	51858 61.92	–	–	–	–	–	0.03	–
90:12: 09060 1:151 1(1)	–	49742 25.47	51858 60.51	–	–	–	–	–	0.03	–
90:12: 09060 1:151 1(1)	–	49742 26.52	51858 59.21	–	–	–	–	–	0.03	–
90:12: 09060 1:151 1(1)	–	49742 26.12	51858 54.06	–	–	–	–	–	0.03	–

2. Характеристики здания, сооружения, объекта незавершенного строительства с кадастровым номером (обозначением) 90:12:090601:1511

№ п/п	Наименование характеристики	Значение характеристики
1	2	3
1	Вид объекта недвижимости	Здание
2	Ранее присвоенный государственный учетный номер здания, сооружения, объекта незавершенного строительства (кадастровый, инвентарный или условный номер)	–
3	Кадастровый номер земельного участка (земельных участков), в границах которого (которых) расположено здание, сооружение, объект незавершенного строительства	–
4	Номер кадастрового квартала (кадастровых кварталов), в пределах которого (которых) расположено здание, сооружение, объект незавершенного строительства	90:12:090601
5	Адрес здания, сооружения, объекта незавершенного строительства	Крым Респ, Симферопольский р-н, Мирное с, Ореховая (СПК Дзержинец снт) ул, 441 д
	Местоположение здания, сооружения, объекта незавершенного строительства	–

	Дополнительные сведения о местоположении	—
6	Иные сведения	—

Описание местоположения здания, сооружения, объекта незавершенного строительства на земельном участке

**1. Сведения о характерных точках контура
вид объекта недвижимости (здание, сооружение, объект незавершенного строительства)**

Здание

кадастровый номер (обозначение) 90:12:090601:1512

Зона № –

Номер контура	Номера характерных точек контура	Существующие			Уточненные			Метод определения координат	Средняя квадратическая погрешность определения координат характерной точки (Mt), м	Формулы, примененные для расчета средней квадратической погрешности определения координат характерной точки (Mt), м
		Координаты, м		R, м	Координаты, м		R, м			
		X	Y		X	Y				
1	2	3	4	5	6	7	8	9	10	11
90:12:090601:1512(1)	–	4974504.39	5184701.02	–	–	–	–	–	0.10	–
90:12:090601:1512(1)	–	4974504.39	5184708.53	–	–	–	–	–	0.10	–
90:12:090601:1512(1)	–	4974496.88	5184708.54	–	–	–	–	–	0.10	–
90:12:090601:1512(1)	–	4974496.86	5184701.02	–	–	–	–	–	0.10	–
90:12:090601:1512(1)	–	4974504.39	5184701.02	–	–	–	–	–	0.10	–

2. Характеристики здания, сооружения, объекта незавершенного строительства с кадастровым номером (обозначением) 90:12:090601:1512

№ п/п	Наименование характеристики	Значение характеристики
1	2	3
1	Вид объекта недвижимости	Здание
2	Ранее присвоенный	–

	государственный учетный номер здания, сооружения, объекта незавершенного строительства (кадастровый, инвентарный или условный номер)	
3	Кадастровый номер земельного участка (земельных участков), в границах которого (которых) расположено здание, сооружение, объект незавершенного строительства	—
4	Номер кадастрового квартала (кадастровых кварталов), в пределах которого (которых) расположено здание, сооружение, объект незавершенного строительства	90:12:090601
5	Адрес здания, сооружения, объекта незавершенного строительства	Крым Респ, Симферопольский р-н, Мирное с, Соколова (СПК Держинец снт) ул, 11 д
	Местоположение здания, сооружения, объекта незавершенного строительства	—
	Дополнительные сведения о местоположении	—
6	Иные сведения	—

Описание местоположения здания, сооружения, объекта незавершенного строительства на земельном участке

1. Сведения о характерных точках контура

вид объекта недвижимости (здание, сооружение, объект незавершенного строительства)

Здание

кадастровый номер (обозначение) 90:12:090601:1513

Зона №

Номер контура	Номера характерных точек контура	Существующие			Уточненные			Метод определения координат	Средняя квадратическая погрешность определения координат характерной точки (Mt), м	Формулы, примененные для расчета средней квадратической погрешности определения координат характерной точки (Mt), м
		Координаты, м		R, м	Координаты, м		R, м			
		X	Y		X	Y				
1	2	3	4	5	6	7	8	9	10	11
90:12:090601:1513(1)	–	49743 46.85	51854 26.40	–	–	–	–	–	0.10	–
90:12:090601:1513(1)	–	49743 47.40	51854 32.98	–	–	–	–	–	0.10	–
90:12:090601:1513(1)	–	49743 44.21	51854 33.24	–	–	–	–	–	0.10	–
90:12:090601:1513(1)	–	49743 44.12	51854 32.10	–	–	–	–	–	0.10	–
90:12:090601:1513(1)	–	49743 41.58	51854 32.31	–	–	–	–	–	0.10	–
90:12:090601:1513(1)	–	49743 41.22	51854 28.03	–	–	–	–	–	0.10	–
90:12:090601:1513	–	49743 43.76	51854 27.81	–	–	–	–	–	0.10	–

3(1)										
90:12:090601:1513(1)	–	49743 43.66	51854 26.67	–	–	–	–	–	0.10	–
90:12:090601:1513(1)	–	49743 46.85	51854 26.40	–	–	–	–	–	0.10	–

2. Характеристики здания, сооружения, объекта незавершенного строительства с кадастровым номером (обозначением) 90:12:090601:1513

№ п/п	Наименование характеристики	Значение характеристики
1	2	3
1	Вид объекта недвижимости	Здание
2	Ранее присвоенный государственный учетный номер здания, сооружения, объекта незавершенного строительства (кадастровый, инвентарный или условный номер)	–
3	Кадастровый номер земельного участка (земельных участков), в границах которого (которых) расположено здание, сооружение, объект незавершенного строительства	–
4	Номер кадастрового квартала (кадастровых кварталов), в пределах которого (которых) расположено здание, сооружение, объект незавершенного строительства	90:12:090601
5	Адрес здания, сооружения, объекта незавершенного строительства	Крым Респ, Симферопольский р-н, Мирное с, Грушовая (СПК Держинец снт) ул, 74 д
	Местоположение здания, сооружения, объекта незавершенного строительства	–
	Дополнительные сведения о местоположении	–
6	Иные сведения	–

Описание местоположения здания, сооружения, объекта незавершенного строительства на земельном участке

**1. Сведения о характерных точках контура
вид объекта недвижимости (здание, сооружение, объект незавершенного строительства)**

Здание

кадастровый номер (обозначение) 90:12:090601:1514

Зона № –

Номер контура	Номера характерных точек контура	Существующие			Уточненные			Метод определения координат	Средняя квадратическая погрешность определения координат характерной точки (Mt), м	Формулы, примененные для расчета средней квадратической погрешности определения координат характерной точки (Mt), м
		Координаты, м		R, м	Координаты, м		R, м			
		X	Y		X	Y				
1	2	3	4	5	6	7	8	9	10	11
90:12:090601:1514(1)	–	49740 13.42	51858 13.94	–	–	–	–	–	0.10	–
90:12:090601:1514(1)	–	49740 14.14	51858 24.19	–	–	–	–	–	0.10	–
90:12:090601:1514(1)	–	49740 03.90	51858 24.91	–	–	–	–	–	0.10	–
90:12:090601:1514(1)	–	49740 03.18	51858 14.65	–	–	–	–	–	0.10	–
90:12:090601:1514(1)	–	49740 13.42	51858 13.94	–	–	–	–	–	0.10	–

2. Характеристики здания, сооружения, объекта незавершенного строительства с кадастровым номером (обозначением) 90:12:090601:1514

№ п/п	Наименование характеристики	Значение характеристики
1	2	3
1	Вид объекта недвижимости	Здание
2	Ранее присвоенный	–

	государственный учетный номер здания, сооружения, объекта незавершенного строительства (кадастровый, инвентарный или условный номер)	
3	Кадастровый номер земельного участка (земельных участков), в границах которого (которых) расположено здание, сооружение, объект незавершенного строительства	—
4	Номер кадастрового квартала (кадастровых кварталов), в пределах которого (которых) расположено здание, сооружение, объект незавершенного строительства	90:12:090601
5	Адрес здания, сооружения, объекта незавершенного строительства	Крым Респ, Симферопольский р-н, Мирное с, Дзержинец СПК, 6 д
	Местоположение здания, сооружения, объекта незавершенного строительства	—
	Дополнительные сведения о местоположении	—
6	Иные сведения	—

Описание местоположения здания, сооружения, объекта незавершенного строительства на земельном участке

**1. Сведения о характерных точках контура
вид объекта недвижимости (здание, сооружение, объект незавершенного строительства)**

Здание

кадастровый номер (обозначение) 90:12:090601:1515

Зона №

Номер контура	Номера характерных точек контура	Существующие			Уточненные			Метод определения координат	Средняя квадратическая погрешность определения координат характерной точки (Mt), м	Формулы, примененные для расчета средней квадратической погрешности определения координат характерной точки (Mt), м
		Координаты, м		R, м	Координаты, м		R, м			
		X	Y		X	Y				
1	2	3	4	5	6	7	8	9	10	11
90:12:090601:1515(1)	–	49744 22.56	51853 61.32	–	–	–	–	–	0.10	–
90:12:090601:1515(1)	–	49744 23.24	51853 71.24	–	–	–	–	–	0.10	–
90:12:090601:1515(1)	–	49744 16.76	51853 71.69	–	–	–	–	–	0.10	–
90:12:090601:1515(1)	–	49744 16.64	51853 70.00	–	–	–	–	–	0.10	–
90:12:090601:1515(1)	–	49744 14.34	51853 70.16	–	–	–	–	–	0.10	–
90:12:090601:1515(1)	–	49744 14.11	51853 66.93	–	–	–	–	–	0.10	–
90:12:090601:1515	–	49744 16.37	51853 66.77	–	–	–	–	–	0.10	–

5(1)										
90:12:090601:1515(1)	–	4974416.02	5185361.76	–	–	–	–	–	0.10	–
90:12:090601:1515(1)	–	4974422.56	5185361.32	–	–	–	–	–	0.10	–

2. Характеристики здания, сооружения, объекта незавершенного строительства с кадастровым номером (обозначением) 90:12:090601:1515

№ п/п	Наименование характеристики	Значение характеристики
1	2	3
1	Вид объекта недвижимости	Здание
2	Ранее присвоенный государственный учетный номер здания, сооружения, объекта незавершенного строительства (кадастровый, инвентарный или условный номер)	–
3	Кадастровый номер земельного участка (земельных участков), в границах которого (которых) расположено здание, сооружение, объект незавершенного строительства	–
4	Номер кадастрового квартала (кадастровых кварталов), в пределах которого (которых) расположено здание, сооружение, объект незавершенного строительства	90:12:090601
5	Адрес здания, сооружения, объекта незавершенного строительства	Крым Респ, Симферопольский р-н, Держинец снт, Виноградная ул, 30 д
	Местоположение здания, сооружения, объекта незавершенного строительства	–
	Дополнительные сведения о местоположении	–
6	Иные сведения	–

Описание местоположения здания, сооружения, объекта незавершенного строительства на земельном участке

1. Сведения о характерных точках контура

вид объекта недвижимости (здание, сооружение, объект незавершенного строительства)

Здание

кадастровый номер (обозначение) 90:12:090601:1516

Зона №

Номер контура	Номера характерных точек контура	Существующие			Уточненные			Метод определения координат	Средняя квадратическая погрешность определения координат характерной точки (Mt), м	Формулы, примененные для расчета средней квадратической погрешности определения координат характерной точки (Mt), м
		Координаты, м		R, м	Координаты, м		R, м			
		X	Y		X	Y				
1	2	3	4	5	6	7	8	9	10	11
90:12:090601:1516(1)	–	49743 82.94	51855 51.67	–	–	–	–	–	0.10	–
90:12:090601:1516(1)	–	49743 83.40	51855 57.22	–	–	–	–	–	0.10	–
90:12:090601:1516(1)	–	49743 83.64	51855 60.16	–	–	–	–	–	0.10	–
90:12:090601:1516(1)	–	49743 82.85	51855 60.23	–	–	–	–	–	0.10	–
90:12:090601:1516(1)	–	49743 79.16	51855 60.53	–	–	–	–	–	0.10	–
90:12:090601:1516(1)	–	49743 78.91	51855 57.59	–	–	–	–	–	0.10	–
90:12:090601:1516	–	49743 78.45	51855 52.04	–	–	–	–	–	0.10	–

6(1)										
90:12:090601:1516(1)	–	4974382.94	5185551.67	–	–	–	–	–	0.10	–

2. Характеристики здания, сооружения, объекта незавершенного строительства с кадастровым номером (обозначением) 90:12:090601:1516

№ п/п	Наименование характеристики	Значение характеристики
1	2	3
1	Вид объекта недвижимости	Здание
2	Ранее присвоенный государственный учетный номер здания, сооружения, объекта незавершенного строительства (кадастровый, инвентарный или условный номер)	–
3	Кадастровый номер земельного участка (земельных участков), в границах которого (которых) расположено здание, сооружение, объект незавершенного строительства	–
4	Номер кадастрового квартала (кадастровых кварталов), в пределах которого (которых) расположено здание, сооружение, объект незавершенного строительства	90:12:090601
5	Адрес здания, сооружения, объекта незавершенного строительства	Крым Респ, Симферопольский р-н, Мирное с, Никольская (СПК Держинец снт) ул, 44 д
	Местоположение здания, сооружения, объекта незавершенного строительства	–
	Дополнительные сведения о местоположении	Мирновское сельское поселение, СПК "Держинец", ул Никольская, 44
6	Иные сведения	–

Описание местоположения здания, сооружения, объекта незавершенного строительства на земельном участке

1. Сведения о характерных точках контура

вид объекта недвижимости (здание, сооружение, объект незавершенного строительства)

Здание

кадастровый номер (обозначение) 90:12:090601:1517

Зона №

Номер контура	Номера характерных точек контура	Существующие			Уточненные			Метод определения координат	Средняя квадратическая погрешность определения координат характерной точки (Mt), м	Формулы, примененные для расчета средней квадратической погрешности определения координат характерной точки (Mt), м
		Координаты, м		R, м	Координаты, м		R, м			
		X	Y		X	Y				
1	2	3	4	5	6	7	8	9	10	11
90:12:090601:1517(1)	–	49744 54.99	51847 92.71	–	–	–	–	–	0.10	–
90:12:090601:1517(1)	–	49744 54.95	51847 95.36	–	–	–	–	–	0.10	–
90:12:090601:1517(1)	–	49744 54.75	51848 08.26	–	–	–	–	–	0.10	–
90:12:090601:1517(1)	–	49744 46.95	51848 08.14	–	–	–	–	–	0.10	–
90:12:090601:1517(1)	–	49744 43.15	51848 08.08	–	–	–	–	–	0.10	–
90:12:090601:1517(1)	–	49744 42.65	51848 08.07	–	–	–	–	–	0.10	–
90:12:090601:1517	–	49744 42.72	51848 03.52	–	–	–	–	–	0.10	–

7(1)										
90:12: 09060 1:151 7(1)	–	49744 43.22	51848 03.53	–	–	–	–	–	0.10	–
90:12: 09060 1:151 7(1)	–	49744 45.72	51848 03.57	–	–	–	–	–	0.10	–
90:12: 09060 1:151 7(1)	–	49744 45.85	51847 95.22	–	–	–	–	–	0.10	–
90:12: 09060 1:151 7(1)	–	49744 45.89	51847 92.57	–	–	–	–	–	0.10	–
90:12: 09060 1:151 7(1)	–	49744 54.99	51847 92.71	–	–	–	–	–	0.10	–

2. Характеристики здания, сооружения, объекта незавершенного строительства с кадастровым номером (обозначением) 90:12:090601:1517

№ п/п	Наименование характеристики	Значение характеристики
1	2	3
1	Вид объекта недвижимости	Здание
2	Ранее присвоенный государственный учетный номер здания, сооружения, объекта незавершенного строительства (кадастровый, инвентарный или условный номер)	–
3	Кадастровый номер земельного участка (земельных участков), в границах которого (которых) расположено здание, сооружение, объект незавершенного строительства	–
4	Номер кадастрового квартала (кадастровых кварталов), в пределах которого (которых) расположено здание, сооружение, объект незавершенного строительства	90:12:090601
5	Адрес здания, сооружения, объекта незавершенного строительства	Крым Респ, Симферопольский р-н, Дзержинец снт, Чайная ул, 179 уч
	Местоположение здания, сооружения, объекта незавершенного строительства	–

	Дополнительные сведения о местоположении	—
6	Иные сведения	—

Описание местоположения здания, сооружения, объекта незавершенного строительства на земельном участке

**1. Сведения о характерных точках контура
вид объекта недвижимости (здание, сооружение, объект незавершенного строительства)**

Здание

кадастровый номер (обозначение) 90:12:090601:1518

Зона № –

Номер контура	Номера характерных точек контура	Существующие			Уточненные			Метод определения координат	Средняя квадратическая погрешность определения координат характерной точки (Mt), м	Формулы, примененные для расчета средней квадратической погрешности определения координат характерной точки (Mt), м
		Координаты, м		R, м	Координаты, м		R, м			
		X	Y		X	Y				
1	2	3	4	5	6	7	8	9	10	11
90:12:090601:1518(1)	–	49743 41.41	51856 42.63	–	–	–	–	–	0.10	–
90:12:090601:1518(1)	–	49743 42.22	51856 54.60	–	–	–	–	–	0.10	–
90:12:090601:1518(1)	–	49743 28.42	51856 55.53	–	–	–	–	–	0.10	–
90:12:090601:1518(1)	–	49743 27.61	51856 43.55	–	–	–	–	–	0.10	–
90:12:090601:1518(1)	–	49743 41.41	51856 42.63	–	–	–	–	–	0.10	–

2. Характеристики здания, сооружения, объекта незавершенного строительства с кадастровым номером (обозначением) 90:12:090601:1518

№ п/п	Наименование характеристики	Значение характеристики
1	2	3
1	Вид объекта недвижимости	Здание
2	Ранее присвоенный	–

	государственный учетный номер здания, сооружения, объекта незавершенного строительства (кадастровый, инвентарный или условный номер)	
3	Кадастровый номер земельного участка (земельных участков), в границах которого (которых) расположено здание, сооружение, объект незавершенного строительства	—
4	Номер кадастрового квартала (кадастровых кварталов), в пределах которого (которых) расположено здание, сооружение, объект незавершенного строительства	90:12:090601
5	Адрес здания, сооружения, объекта незавершенного строительства	Крым Респ, Симферопольский р-н, Держинец с, Таврическая ул, 261 д
	Местоположение здания, сооружения, объекта незавершенного строительства	—
	Дополнительные сведения о местоположении	—
6	Иные сведения	—

Описание местоположения здания, сооружения, объекта незавершенного строительства на земельном участке

1. Сведения о характерных точках контура

вид объекта недвижимости (здание, сооружение, объект незавершенного строительства)

Здание

кадастровый номер (обозначение) 90:12:090601:1519

Зона №

Номер контура	Номера характерных точек контура	Существующие			Уточненные			Метод определения координат	Средняя квадратическая погрешность определения координат характерной точки (Mt), м	Формулы, примененные для расчета средней квадратической погрешности определения координат характерной точки (Mt), м
		Координаты, м		R, м	Координаты, м		R, м			
		X	Y		X	Y				
1	2	3	4	5	6	7	8	9	10	11
90:12:090601:1519(1)	–	49744 47.82	51856 03.26	–	–	–	–	–	0.10	–
90:12:090601:1519(1)	–	49744 48.32	51856 15.25	–	–	–	–	–	0.10	–
90:12:090601:1519(1)	–	49744 35.83	51856 15.69	–	–	–	–	–	0.10	–
90:12:090601:1519(1)	–	49744 35.64	51856 11.24	–	–	–	–	–	0.10	–
90:12:090601:1519(1)	–	49744 33.80	51856 11.30	–	–	–	–	–	0.10	–
90:12:090601:1519(1)	–	49744 33.67	51856 08.41	–	–	–	–	–	0.10	–
90:12:090601:1519	–	49744 35.52	51856 08.34	–	–	–	–	–	0.10	–

9(1)										
90:12: 09060 1:151 9(1)	–	49744 35.32	51856 03.69	–	–	–	–	–	0.10	–
90:12: 09060 1:151 9(1)	–	49744 47.82	51856 03.26	–	–	–	–	–	0.10	–

2. Характеристики здания, сооружения, объекта незавершенного строительства с кадастровым номером (обозначением) 90:12:090601:1519

№ п/п	Наименование характеристики	Значение характеристики
1	2	3
1	Вид объекта недвижимости	Здание
2	Ранее присвоенный государственный учетный номер здания, сооружения, объекта незавершенного строительства (кадастровый, инвентарный или условный номер)	–
3	Кадастровый номер земельного участка (земельных участков), в границах которого (которых) расположено здание, сооружение, объект незавершенного строительства	–
4	Номер кадастрового квартала (кадастровых кварталов), в пределах которого (которых) расположено здание, сооружение, объект незавершенного строительства	90:12:090601
5	Адрес здания, сооружения, объекта незавершенного строительства	Крым Респ, Симферопольский р-н, Мирное с, Михайловская (СПК Держинец снт) ул, 230 д
	Местоположение здания, сооружения, объекта незавершенного строительства	–
	Дополнительные сведения о местоположении	–
6	Иные сведения	–

Описание местоположения здания, сооружения, объекта незавершенного строительства на земельном участке

1. Сведения о характерных точках контура

вид объекта недвижимости (здание, сооружение, объект незавершенного строительства)

Здание

кадастровый номер (обозначение) 90:12:090601:152

Зона №

Номер контура	Номера характерных точек контура	Существующие			Уточненные			Метод определения координат	Средняя квадратическая погрешность определения координат характерной точки (Mt), м	Формулы, примененные для расчета средней квадратической погрешности определения координат характерной точки (Mt), м
		Координаты, м		R, м	Координаты, м		R, м			
		X	Y		X	Y				
1	2	3	4	5	6	7	8	9	10	11
90:12:090601:152 (1)	–	49744 42.05	51859 01.71	–	–	–	–	–	0.10	–
90:12:090601:152 (1)	–	49744 33.65	51859 02.30	–	–	–	–	–	0.10	–
90:12:090601:152 (1)	–	49744 33.51	51859 00.67	–	–	–	–	–	0.10	–
90:12:090601:152 (1)	–	49744 32.50	51858 99.99	–	–	–	–	–	0.10	–
90:12:090601:152 (1)	–	49744 32.29	51858 97.71	–	–	–	–	–	0.10	–
90:12:090601:152 (1)	–	49744 33.20	51858 96.95	–	–	–	–	–	0.10	–
90:12:090601:152	–	49744 33.10	51858 95.63	–	–	–	–	–	0.10	–

(1)										
90:12:090601:152(1)	–	4974436.53	5185895.38	–	–	–	–	–	0.10	–
90:12:090601:152(1)	–	4974436.50	5185895.04	–	–	–	–	–	0.10	–
90:12:090601:152(1)	–	4974441.43	5185894.69	–	–	–	–	–	0.10	–
90:12:090601:152(1)	–	4974442.05	5185901.71	–	–	–	–	–	0.10	–

2. Характеристики здания, сооружения, объекта незавершенного строительства с кадастровым номером (обозначением) 90:12:090601:152

№ п/п	Наименование характеристики	Значение характеристики
1	2	3
1	Вид объекта недвижимости	Здание
2	Ранее присвоенный государственный учетный номер здания, сооружения, объекта незавершенного строительства (кадастровый, инвентарный или условный номер)	–
3	Кадастровый номер земельного участка (земельных участков), в границах которого (которых) расположено здание, сооружение, объект незавершенного строительства	–
4	Номер кадастрового квартала (кадастровых кварталов), в пределах которого (которых) расположено здание, сооружение, объект незавершенного строительства	90:12:090601
5	Адрес здания, сооружения, объекта незавершенного строительства	Крым Респ, Симферопольский р-н, Держинец снт, Ягодная ул, 36 д
	Местоположение здания, сооружения, объекта незавершенного строительства	–
	Дополнительные сведения о местоположении	–
6	Иные сведения	–

Описание местоположения здания, сооружения, объекта незавершенного строительства на земельном участке

1. Сведения о характерных точках контура

вид объекта недвижимости (здание, сооружение, объект незавершенного строительства)

Здание

кадастровый номер (обозначение) 90:12:090601:1520

Зона №

Номер контура	Номера характерных точек контура	Существующие			Уточненные			Метод определения координат	Средняя квадратическая погрешность определения координат характерной точки (Mt), м	Формулы, примененные для расчета средней квадратической погрешности определения координат характерной точки (Mt), м
		Координаты, м		R, м	Координаты, м		R, м			
		X	Y		X	Y				
1	2	3	4	5	6	7	8	9	10	11
90:12:090601:1520(1)	–	49739 38.03	51855 86.84	–	–	–	–	–	0.10	–
90:12:090601:1520(1)	–	49739 38.55	51855 94.87	–	–	–	–	–	0.10	–
90:12:090601:1520(1)	–	49739 28.88	51855 95.52	–	–	–	–	–	0.10	–
90:12:090601:1520(1)	–	49739 28.42	51855 89.46	–	–	–	–	–	0.10	–
90:12:090601:1520(1)	–	49739 28.29	51855 87.49	–	–	–	–	–	0.10	–
90:12:090601:1520(1)	–	49739 31.83	51855 87.25	–	–	–	–	–	0.10	–
90:12:090601:1520	–	49739 38.03	51855 86.84	–	–	–	–	–	0.10	–

0(1)									
2. Характеристики здания, сооружения, объекта незавершенного строительства с кадастровым номером (обозначением) <u>90:12:090601:1520</u>									
№ п/п	Наименование характеристики				Значение характеристики				
1	2				3				
1	Вид объекта недвижимости				Здание				
2	Ранее присвоенный государственный учетный номер здания, сооружения, объекта незавершенного строительства (кадастровый, инвентарный или условный номер)				—				
3	Кадастровый номер земельного участка (земельных участков), в границах которого (которых) расположено здание, сооружение, объект незавершенного строительства				—				
4	Номер кадастрового квартала (кадастровых кварталов), в пределах которого (которых) расположено здание, сооружение, объект незавершенного строительства				90:12:090601				
5	Адрес здания, сооружения, объекта незавершенного строительства				Крым Респ, Симферопольский р-н, Мирное с, Никольская (СПК Дзержинец снт) ул, 203 д				
	Местоположение здания, сооружения, объекта незавершенного строительства				—				
	Дополнительные сведения о местоположении				—				
6	Иные сведения				—				

Описание местоположения здания, сооружения, объекта незавершенного строительства на земельном участке

1. Сведения о характерных точках контура

вид объекта недвижимости (здание, сооружение, объект незавершенного строительства)

Здание

кадастровый номер (обозначение) 90:12:090601:1521

Зона №

Номер контура	Номера характерных точек контура	Существующие			Уточненные			Метод определения координат	Средняя квадратическая погрешность определения координат характерной точки (Mt), м	Формулы, примененные для расчета средней квадратической погрешности определения координат характерной точки (Mt), м
		Координаты, м		R, м	Координаты, м		R, м			
		X	Y		X	Y				
1	2	3	4	5	6	7	8	9	10	11
90:12:090601:1521(1)	–	4974199.99	5185600.19	–	–	–	–	–	0.10	–
90:12:090601:1521(1)	–	4974200.82	5185612.12	–	–	–	–	–	0.10	–
90:12:090601:1521(1)	–	4974193.65	5185612.61	–	–	–	–	–	0.10	–
90:12:090601:1521(1)	–	4974193.16	5185605.46	–	–	–	–	–	0.10	–
90:12:090601:1521(1)	–	4974192.46	5185605.50	–	–	–	–	–	0.10	–
90:12:090601:1521(1)	–	4974192.43	5185605.11	–	–	–	–	–	0.10	–
90:12:090601:1521	–	4974191.84	5185605.15	–	–	–	–	–	0.10	–

1(1)										
90:12: 09060 1:152 1(1)	–	49741 91.64	51856 02.32	–	–	–	–	–	0.10	–
90:12: 09060 1:152 1(1)	–	49741 93.29	51856 02.21	–	–	–	–	–	0.10	–
90:12: 09060 1:152 1(1)	–	49741 93.31	51856 02.61	–	–	–	–	–	0.10	–
90:12: 09060 1:152 1(1)	–	49741 94.44	51856 02.53	–	–	–	–	–	0.10	–
90:12: 09060 1:152 1(1)	–	49741 94.31	51856 00.59	–	–	–	–	–	0.10	–
90:12: 09060 1:152 1(1)	–	49741 99.99	51856 00.19	–	–	–	–	–	0.10	–

2. Характеристики здания, сооружения, объекта незавершенного строительства с кадастровым номером (обозначением) 90:12:090601:1521

№ п/п	Наименование характеристики	Значение характеристики
1	2	3
1	Вид объекта недвижимости	Здание
2	Ранее присвоенный государственный учетный номер здания, сооружения, объекта незавершенного строительства (кадастровый, инвентарный или условный номер)	–
3	Кадастровый номер земельного участка (земельных участков), в границах которого (которых) расположено здание, сооружение, объект незавершенного строительства	–
4	Номер кадастрового квартала (кадастровых кварталов), в пределах которого (которых) расположено здание, сооружение, объект незавершенного строительства	90:12:090601
5	Адрес здания, сооружения, объекта незавершенного	Крым Респ, Симферопольский р-н, Держинец снт, Михайловская ул, 215 д

	строительства	
	Местоположение здания, сооружения, объекта незавершенного строительства	—
	Дополнительные сведения о местоположении	—
6	Иные сведения	—

Описание местоположения здания, сооружения, объекта незавершенного строительства на земельном участке

**1. Сведения о характерных точках контура
вид объекта недвижимости (здание, сооружение, объект незавершенного строительства)**

Здание

кадастровый номер (обозначение) 90:12:090601:1522

Зона № –

Номер контура	Номера характерных точек контура	Существующие			Уточненные			Метод определения координат	Средняя квадратическая погрешность определения координат характерной точки (Mt), м	Формулы, примененные для расчета средней квадратической погрешности определения координат характерной точки (Mt), м
		Координаты, м		R, м	Координаты, м		R, м			
		X	Y		X	Y				
1	2	3	4	5	6	7	8	9	10	11
90:12:090601:1522(1)	–	4974186.19	5185614.73	–	–	–	–	–	0.10	–
90:12:090601:1522(1)	–	4974182.72	5185614.93	–	–	–	–	–	0.10	–
90:12:090601:1522(1)	–	4974182.19	5185605.64	–	–	–	–	–	0.10	–
90:12:090601:1522(1)	–	4974185.66	5185605.44	–	–	–	–	–	0.10	–
90:12:090601:1522(1)	–	4974186.19	5185614.73	–	–	–	–	–	0.10	–

2. Характеристики здания, сооружения, объекта незавершенного строительства с кадастровым номером (обозначением) 90:12:090601:1522

№ п/п	Наименование характеристики	Значение характеристики
1	2	3
1	Вид объекта недвижимости	Здание
2	Ранее присвоенный	–

	государственный учетный номер здания, сооружения, объекта незавершенного строительства (кадастровый, инвентарный или условный номер)	
3	Кадастровый номер земельного участка (земельных участков), в границах которого (которых) расположено здание, сооружение, объект незавершенного строительства	—
4	Номер кадастрового квартала (кадастровых кварталов), в пределах которого (которых) расположено здание, сооружение, объект незавершенного строительства	90:12:090601
5	Адрес здания, сооружения, объекта незавершенного строительства	Крым Респ, Симферопольский р-н, Держинец снт, Михайловская ул, 215 д
	Местоположение здания, сооружения, объекта незавершенного строительства	—
	Дополнительные сведения о местоположении	—
6	Иные сведения	—

Описание местоположения здания, сооружения, объекта незавершенного строительства на земельном участке

1. Сведения о характерных точках контура

вид объекта недвижимости (здание, сооружение, объект незавершенного строительства)

Здание

кадастровый номер (обозначение) 90:12:090601:1523

Зона №

Номер контура	Номера характерных точек контура	Существующие			Уточненные			Метод определения координат	Средняя квадратическая погрешность определения координат характерной точки (Mt), м	Формулы, примененные для расчета средней квадратической погрешности определения координат характерной точки (Mt), м
		Координаты, м		R, м	Координаты, м		R, м			
		X	Y		X	Y				
1	2	3	4	5	6	7	8	9	10	11
90:12:090601:1523(1)	–	49740 41.35	51853 51.74	–	–	–	–	–	0.10	–
90:12:090601:1523(1)	–	49740 42.03	51853 60.69	–	–	–	–	–	0.10	–
90:12:090601:1523(1)	–	49740 33.34	51853 61.35	–	–	–	–	–	0.10	–
90:12:090601:1523(1)	–	49740 32.89	51853 55.41	–	–	–	–	–	0.10	–
90:12:090601:1523(1)	–	49740 31.70	51853 55.50	–	–	–	–	–	0.10	–
90:12:090601:1523(1)	–	49740 31.54	51853 53.40	–	–	–	–	–	0.10	–
90:12:090601:1523	–	49740 32.74	51853 53.31	–	–	–	–	–	0.10	–

3(1)										
90:12: 09060 1:152 3(1)	–	49740 32.67	51853 52.39	–	–	–	–	–	0.10	–
90:12: 09060 1:152 3(1)	–	49740 41.35	51853 51.74	–	–	–	–	–	0.10	–

2. Характеристики здания, сооружения, объекта незавершенного строительства с кадастровым номером (обозначением) 90:12:090601:1523

№ п/п	Наименование характеристики	Значение характеристики
1	2	3
1	Вид объекта недвижимости	Здание
2	Ранее присвоенный государственный учетный номер здания, сооружения, объекта незавершенного строительства (кадастровый, инвентарный или условный номер)	–
3	Кадастровый номер земельного участка (земельных участков), в границах которого (которых) расположено здание, сооружение, объект незавершенного строительства	–
4	Номер кадастрового квартала (кадастровых кварталов), в пределах которого (которых) расположено здание, сооружение, объект незавершенного строительства	90:12:090601
5	Адрес здания, сооружения, объекта незавершенного строительства	Крым Респ, Симферопольский р-н, Мирное с, Западная ул, 28 д
	Местоположение здания, сооружения, объекта незавершенного строительства	–
	Дополнительные сведения о местоположении	–
6	Иные сведения	–

Описание местоположения здания, сооружения, объекта незавершенного строительства на земельном участке

**1. Сведения о характерных точках контура
вид объекта недвижимости (здание, сооружение, объект незавершенного строительства)**

Здание

кадастровый номер (обозначение) 90:12:090601:1524

Зона №

Номер контура	Номера характерных точек контура	Существующие			Уточненные			Метод определения координат	Средняя квадратическая погрешность определения координат характерной точки (Mt), м	Формулы, примененные для расчета средней квадратической погрешности определения координат характерной точки (Mt), м
		Координаты, м		R, м	Координаты, м		R, м			
		X	Y		X	Y				
1	2	3	4	5	6	7	8	9	10	11
90:12:090601:1524(1)	–	4974405.08	5185958.07	–	–	–	–	–	0.10	–
90:12:090601:1524(1)	–	4974405.47	5185969.46	–	–	–	–	–	0.10	–
90:12:090601:1524(1)	–	4974396.48	5185969.77	–	–	–	–	–	0.10	–
90:12:090601:1524(1)	–	4974396.26	5185963.49	–	–	–	–	–	0.10	–
90:12:090601:1524(1)	–	4974394.88	5185963.54	–	–	–	–	–	0.10	–
90:12:090601:1524(1)	–	4974394.81	5185961.34	–	–	–	–	–	0.10	–
90:12:090601:1524	–	4974396.19	5185961.29	–	–	–	–	–	0.10	–

4(1)										
90:12: 09060 1:152 4(1)	–	49743 96.09	51859 58.39	–	–	–	–	–	0.10	–
90:12: 09060 1:152 4(1)	–	49744 05.08	51859 58.07	–	–	–	–	–	0.10	–

2. Характеристики здания, сооружения, объекта незавершенного строительства с кадастровым номером (обозначением) 90:12:090601:1524

№ п/п	Наименование характеристики	Значение характеристики
1	2	3
1	Вид объекта недвижимости	Здание
2	Ранее присвоенный государственный учетный номер здания, сооружения, объекта незавершенного строительства (кадастровый, инвентарный или условный номер)	–
3	Кадастровый номер земельного участка (земельных участков), в границах которого (которых) расположено здание, сооружение, объект незавершенного строительства	–
4	Номер кадастрового квартала (кадастровых кварталов), в пределах которого (которых) расположено здание, сооружение, объект незавершенного строительства	90:12:090601
5	Адрес здания, сооружения, объекта незавершенного строительства	Крым Респ, Симферопольский р-н, Мирное с, Фруктовая (СПК Дзержинец снт) ул, 28 д
	Местоположение здания, сооружения, объекта незавершенного строительства	–
	Дополнительные сведения о местоположении	–
6	Иные сведения	–

Описание местоположения здания, сооружения, объекта незавершенного строительства на земельном участке

**1. Сведения о характерных точках контура
вид объекта недвижимости (здание, сооружение, объект незавершенного строительства)**

Здание

кадастровый номер (обозначение) 90:12:090601:1525

Зона № –

Номер контура	Номера характерных точек контура	Существующие			Уточненные			Метод определения координат	Средняя квадратическая погрешность определения координат характерной точки (Mt), м	Формулы, примененные для расчета средней квадратической погрешности определения координат характерной точки (Mt), м
		Координаты, м		R, м	Координаты, м		R, м			
		X	Y		X	Y				
1	2	3	4	5	6	7	8	9	10	11
90:12:090601:1525(1)	–	49741 91.55	51854 70.56	–	–	–	–	–	0.10	–
90:12:090601:1525(1)	–	49741 90.50	51854 65.59	–	–	–	–	–	0.10	–
90:12:090601:1525(1)	–	49741 88.65	51854 65.68	–	–	–	–	–	0.10	–
90:12:090601:1525(1)	–	49741 89.69	51854 70.65	–	–	–	–	–	0.10	–
90:12:090601:1525(1)	–	49741 91.55	51854 70.56	–	–	–	–	–	0.10	–

2. Характеристики здания, сооружения, объекта незавершенного строительства с кадастровым номером (обозначением) 90:12:090601:1525

№ п/п	Наименование характеристики	Значение характеристики
1	2	3
1	Вид объекта недвижимости	Здание
2	Ранее присвоенный	–

	государственный учетный номер здания, сооружения, объекта незавершенного строительства (кадастровый, инвентарный или условный номер)	
3	Кадастровый номер земельного участка (земельных участков), в границах которого (которых) расположено здание, сооружение, объект незавершенного строительства	—
4	Номер кадастрового квартала (кадастровых кварталов), в пределах которого (которых) расположено здание, сооружение, объект незавершенного строительства	90:12:090601
5	Адрес здания, сооружения, объекта незавершенного строительства	Крым Респ, Симферопольский р-н, Мирное с, Грушовая (СПК Дзержинец снт) ул, 101 д
	Местоположение здания, сооружения, объекта незавершенного строительства	—
	Дополнительные сведения о местоположении	—
6	Иные сведения	—

Описание местоположения здания, сооружения, объекта незавершенного строительства на земельном участке

**1. Сведения о характерных точках контура
вид объекта недвижимости (здание, сооружение, объект незавершенного строительства)**

Здание

кадастровый номер (обозначение) 90:12:090601:1526

Зона № –

Номер контура	Номера характерных точек контура	Существующие			Уточненные			Метод определения координат	Средняя квадратическая погрешность определения координат характерной точки (Mt), м	Формулы, примененные для расчета средней квадратической погрешности определения координат характерной точки (Mt), м
		Координаты, м		R, м	Координаты, м		R, м			
		X	Y		X	Y				
1	2	3	4	5	6	7	8	9	10	11
90:12:090601:1526(1)	–	49741 91.99	51854 77.75	–	–	–	–	–	0.10	–
90:12:090601:1526(1)	–	49741 86.15	51854 78.05	–	–	–	–	–	0.10	–
90:12:090601:1526(1)	–	49741 85.71	51854 70.86	–	–	–	–	–	0.10	–
90:12:090601:1526(1)	–	49741 91.55	51854 70.56	–	–	–	–	–	0.10	–
90:12:090601:1526(1)	–	49741 91.99	51854 77.75	–	–	–	–	–	0.10	–

2. Характеристики здания, сооружения, объекта незавершенного строительства с кадастровым номером (обозначением) 90:12:090601:1526

№ п/п	Наименование характеристики	Значение характеристики
1	2	3
1	Вид объекта недвижимости	Здание
2	Ранее присвоенный	–

	государственный учетный номер здания, сооружения, объекта незавершенного строительства (кадастровый, инвентарный или условный номер)	
3	Кадастровый номер земельного участка (земельных участков), в границах которого (которых) расположено здание, сооружение, объект незавершенного строительства	—
4	Номер кадастрового квартала (кадастровых кварталов), в пределах которого (которых) расположено здание, сооружение, объект незавершенного строительства	90:12:090601
5	Адрес здания, сооружения, объекта незавершенного строительства	Крым Респ, Симферопольский р-н, Мирное с, Грушовая (СПК Дзержинец снт) ул, 101 д
	Местоположение здания, сооружения, объекта незавершенного строительства	—
	Дополнительные сведения о местоположении	—
6	Иные сведения	—

Описание местоположения здания, сооружения, объекта незавершенного строительства на земельном участке

1. Сведения о характерных точках контура

вид объекта недвижимости (здание, сооружение, объект незавершенного строительства)

Здание

кадастровый номер (обозначение) 90:12:090601:1527

Зона №

Номер контура	Номера характерных точек контура	Существующие			Уточненные			Метод определения координат	Средняя квадратическая погрешность определения координат характерной точки (Mt), м	Формулы, примененные для расчета средней квадратической погрешности определения координат характерной точки (Mt), м
		Координаты, м		R, м	Координаты, м		R, м			
		X	Y		X	Y				
1	2	3	4	5	6	7	8	9	10	11
90:12:090601:1527(1)	–	49742 97.39	51858 48.04	–	–	–	–	–	0.10	–
90:12:090601:1527(1)	–	49742 97.98	51858 56.89	–	–	–	–	–	0.10	–
90:12:090601:1527(1)	–	49742 88.67	51858 57.51	–	–	–	–	–	0.10	–
90:12:090601:1527(1)	–	49742 88.45	51858 54.27	–	–	–	–	–	0.10	–
90:12:090601:1527(1)	–	49742 90.91	51858 54.10	–	–	–	–	–	0.10	–
90:12:090601:1527(1)	–	49742 90.53	51858 48.50	–	–	–	–	–	0.10	–
90:12:090601:1527	–	49742 97.39	51858 48.04	–	–	–	–	–	0.10	–

7(1)									
2. Характеристики здания, сооружения, объекта незавершенного строительства с кадастровым номером (обозначением) <u>90:12:090601:1527</u>									
№ п/п	Наименование характеристики				Значение характеристики				
1	2				3				
1	Вид объекта недвижимости				Здание				
2	Ранее присвоенный государственный учетный номер здания, сооружения, объекта незавершенного строительства (кадастровый, инвентарный или условный номер)				—				
3	Кадастровый номер земельного участка (земельных участков), в границах которого (которых) расположено здание, сооружение, объект незавершенного строительства				—				
4	Номер кадастрового квартала (кадастровых кварталов), в пределах которого (которых) расположено здание, сооружение, объект незавершенного строительства				90:12:090601				
5	Адрес здания, сооружения, объекта незавершенного строительства				Крым Респ, Симферопольский р-н, Мирное с, Ореховая (СПК Держинец снт) ул, 442 уч				
	Местоположение здания, сооружения, объекта незавершенного строительства				—				
	Дополнительные сведения о местоположении				—				
6	Иные сведения				—				

Описание местоположения здания, сооружения, объекта незавершенного строительства на земельном участке

1. Сведения о характерных точках контура

вид объекта недвижимости (здание, сооружение, объект незавершенного строительства)

Здание

кадастровый номер (обозначение) 90:12:090601:1528

Зона №

Номер контура	Номера характерных точек контура	Существующие			Уточненные			Метод определения координат	Средняя квадратическая погрешность определения координат характерной точки (Mt), м	Формулы, примененные для расчета средней квадратической погрешности определения координат характерной точки (Mt), м
		Координаты, м		R, м	Координаты, м		R, м			
		X	Y		X	Y				
1	2	3	4	5	6	7	8	9	10	11
90:12:090601:1528(1)	–	4974304.80	5184635.18	–	–	–	–	–	0.10	–
90:12:090601:1528(1)	–	4974304.66	5184639.47	–	–	–	–	–	0.10	–
90:12:090601:1528(1)	–	4974305.98	5184639.52	–	–	–	–	–	0.10	–
90:12:090601:1528(1)	–	4974307.34	5184640.27	–	–	–	–	–	0.10	–
90:12:090601:1528(1)	–	4974307.30	5184641.65	–	–	–	–	–	0.10	–
90:12:090601:1528(1)	–	4974305.89	5184642.36	–	–	–	–	–	0.10	–
90:12:090601:1528	–	4974304.57	5184642.32	–	–	–	–	–	0.10	–

8(1)										
90:12: 09060 1:152 8(1)	–	49743 04.40	51846 47.43	–	–	–	–	–	0.10	–
90:12: 09060 1:152 8(1)	–	49742 93.41	51846 47.08	–	–	–	–	–	0.10	–
90:12: 09060 1:152 8(1)	–	49742 91.05	51846 46.99	–	–	–	–	–	0.10	–
90:12: 09060 1:152 8(1)	–	49742 91.20	51846 42.59	–	–	–	–	–	0.10	–
90:12: 09060 1:152 8(1)	–	49742 93.55	51846 42.67	–	–	–	–	–	0.10	–
90:12: 09060 1:152 8(1)	–	49742 93.80	51846 34.82	–	–	–	–	–	0.10	–
90:12: 09060 1:152 8(1)	–	49743 04.80	51846 35.18	–	–	–	–	–	0.10	–

2. Характеристики здания, сооружения, объекта незавершенного строительства с кадастровым номером (обозначением) 90:12:090601:1528

№ п/п	Наименование характеристики	Значение характеристики
1	2	3
1	Вид объекта недвижимости	Здание
2	Ранее присвоенный государственный учетный номер здания, сооружения, объекта незавершенного строительства (кадастровый, инвентарный или условный номер)	–
3	Кадастровый номер земельного участка (земельных участков), в границах которого (которых) расположено здание, сооружение, объект незавершенного строительства	–
4	Номер кадастрового квартала (кадастровых кварталов), в пределах которого (которых) расположено здание,	90:12:090601

	сооружение, объект незавершенного строительства	
5	Адрес здания, сооружения, объекта незавершенного строительства	Крым Респ, Симферопольский р-н, Мирное с, Рыбачья (СПК Держинец снт) ул, 6 д
	Местоположение здания, сооружения, объекта незавершенного строительства	—
	Дополнительные сведения о местоположении	—
6	Иные сведения	—

Описание местоположения здания, сооружения, объекта незавершенного строительства на земельном участке

**1. Сведения о характерных точках контура
вид объекта недвижимости (здание, сооружение, объект незавершенного строительства)**

Здание

кадастровый номер (обозначение) 90:12:090601:1529

Зона №

Номер контура	Номера характерных точек контура	Существующие			Уточненные			Метод определения координат	Средняя квадратическая погрешность определения координат характерной точки (Mt), м	Формулы, примененные для расчета средней квадратической погрешности определения координат характерной точки (Mt), м
		Координаты, м		R, м	Координаты, м		R, м			
		X	Y		X	Y				
1	2	3	4	5	6	7	8	9	10	11
90:12:090601:1529(1)	–	49743 90.69	51857 47.49	–	–	–	–	–	0.10	–
90:12:090601:1529(1)	–	49743 91.83	51857 66.18	–	–	–	–	–	0.10	–
90:12:090601:1529(1)	–	49743 80.14	51857 66.89	–	–	–	–	–	0.10	–
90:12:090601:1529(1)	–	49743 79.76	51857 60.60	–	–	–	–	–	0.10	–
90:12:090601:1529(1)	–	49743 80.08	51857 60.58	–	–	–	–	–	0.10	–
90:12:090601:1529(1)	–	49743 79.79	51857 55.79	–	–	–	–	–	0.10	–
90:12:090601:1529	–	49743 82.49	51857 55.62	–	–	–	–	–	0.10	–

9(1)										
90:12: 09060 1:152 9(1)	–	49743 82.28	51857 52.21	–	–	–	–	–	0.10	–
90:12: 09060 1:152 9(1)	–	49743 86.62	51857 51.95	–	–	–	–	–	0.10	–
90:12: 09060 1:152 9(1)	–	49743 86.37	51857 47.75	–	–	–	–	–	0.10	–
90:12: 09060 1:152 9(1)	–	49743 90.69	51857 47.49	–	–	–	–	–	0.10	–

2. Характеристики здания, сооружения, объекта незавершенного строительства с кадастровым номером (обозначением) 90:12:090601:1529

№ п/п	Наименование характеристики	Значение характеристики
1	2	3
1	Вид объекта недвижимости	Здание
2	Ранее присвоенный государственный учетный номер здания, сооружения, объекта незавершенного строительства (кадастровый, инвентарный или условный номер)	–
3	Кадастровый номер земельного участка (земельных участков), в границах которого (которых) расположено здание, сооружение, объект незавершенного строительства	–
4	Номер кадастрового квартала (кадастровых кварталов), в пределах которого (которых) расположено здание, сооружение, объект незавершенного строительства	90:12:090601
5	Адрес здания, сооружения, объекта незавершенного строительства	Крым Респ, Симферопольский р-н, Мирное с, Центральная (СПК Дзержинец снт) ул, 363 д
	Местоположение здания, сооружения, объекта незавершенного строительства	–
	Дополнительные сведения о местоположении	–
6	Иные сведения	–

Описание местоположения здания, сооружения, объекта незавершенного строительства на земельном участке

1. Сведения о характерных точках контура

вид объекта недвижимости (здание, сооружение, объект незавершенного строительства)

Здание

кадастровый номер (обозначение) 90:12:090601:1530

Зона №

Номер контура	Номера характерных точек контура	Существующие			Уточненные			Метод определения координат	Средняя квадратическая погрешность определения координат характерной точки (Mt), м	Формулы, примененные для расчета средней квадратической погрешности определения координат характерной точки (Mt), м
		Координаты, м		R, м	Координаты, м		R, м			
		X	Y		X	Y				
1	2	3	4	5	6	7	8	9	10	11
90:12:090601:1530(1)	–	49743 93.59	51847 47.39	–	–	–	–	–	0.10	–
90:12:090601:1530(1)	–	49743 93.52	51847 50.26	–	–	–	–	–	0.10	–
90:12:090601:1530(1)	–	49743 99.52	51847 50.41	–	–	–	–	–	0.10	–
90:12:090601:1530(1)	–	49743 99.79	51847 39.56	–	–	–	–	–	0.10	–
90:12:090601:1530(1)	–	49743 93.79	51847 39.41	–	–	–	–	–	0.10	–
90:12:090601:1530(1)	–	49743 93.72	51847 42.27	–	–	–	–	–	0.10	–
90:12:090601:1530	–	49743 93.06	51847 42.34	–	–	–	–	–	0.10	–

0(1)										
90:12: 09060 1:153 0(1)	–	49743 92.43	51847 42.58	–	–	–	–	–	0.10	–
90:12: 09060 1:153 0(1)	–	49743 91.89	51847 42.97	–	–	–	–	–	0.10	–
90:12: 09060 1:153 0(1)	–	49743 91.47	51847 43.49	–	–	–	–	–	0.10	–
90:12: 09060 1:153 0(1)	–	49743 91.20	51847 44.10	–	–	–	–	–	0.10	–
90:12: 09060 1:153 0(1)	–	49743 91.10	51847 44.76	–	–	–	–	–	0.10	–
90:12: 09060 1:153 0(1)	–	49743 91.17	51847 45.43	–	–	–	–	–	0.10	–
90:12: 09060 1:153 0(1)	–	49743 91.41	51847 46.05	–	–	–	–	–	0.10	–
90:12: 09060 1:153 0(1)	–	49743 91.80	51847 46.59	–	–	–	–	–	0.10	–
90:12: 09060 1:153 0(1)	–	49743 92.32	51847 47.01	–	–	–	–	–	0.10	–
90:12: 09060 1:153 0(1)	–	49743 92.93	51847 47.28	–	–	–	–	–	0.10	–
90:12: 09060 1:153 0(1)	–	49743 93.59	51847 47.39	–	–	–	–	–	0.10	–

2. Характеристики здания, сооружения, объекта незавершенного строительства с кадастровым номером (обозначением) 90:12:090601:1530

№ п/п	Наименование характеристики	Значение характеристики
1	2	3
1	Вид объекта недвижимости	Здание
2	Ранее присвоенный	–

	государственный учетный номер здания, сооружения, объекта незавершенного строительства (кадастровый, инвентарный или условный номер)	
3	Кадастровый номер земельного участка (земельных участков), в границах которого (которых) расположено здание, сооружение, объект незавершенного строительства	—
4	Номер кадастрового квартала (кадастровых кварталов), в пределах которого (которых) расположено здание, сооружение, объект незавершенного строительства	90:12:090601
5	Адрес здания, сооружения, объекта незавершенного строительства	Крым Респ, Симферопольский р-н, Мирное с, Липовая (СПК Дзержинец снт) ул, 15 д
	Местоположение здания, сооружения, объекта незавершенного строительства	—
	Дополнительные сведения о местоположении	—
6	Иные сведения	—

Описание местоположения здания, сооружения, объекта незавершенного строительства на земельном участке

1. Сведения о характерных точках контура

вид объекта недвижимости (здание, сооружение, объект незавершенного строительства)

Здание

кадастровый номер (обозначение) 90:12:090601:1531

Зона №

Номер контура	Номера характерных точек контура	Существующие			Уточненные			Метод определения координат	Средняя квадратическая погрешность определения координат характерной точки (Mt), м	Формулы, примененные для расчета средней квадратической погрешности определения координат характерной точки (Mt), м
		Координаты, м		R, м	Координаты, м		R, м			
		X	Y		X	Y				
1	2	3	4	5	6	7	8	9	10	11
90:12:090601:1531(1)	–	49743 43.10	51853 69.97	–	–	–	–	–	0.10	–
90:12:090601:1531(1)	–	49743 43.56	51853 76.56	–	–	–	–	–	0.10	–
90:12:090601:1531(1)	–	49743 40.18	51853 76.79	–	–	–	–	–	0.10	–
90:12:090601:1531(1)	–	49743 40.29	51853 78.34	–	–	–	–	–	0.10	–
90:12:090601:1531(1)	–	49743 36.98	51853 78.57	–	–	–	–	–	0.10	–
90:12:090601:1531(1)	–	49743 36.87	51853 77.02	–	–	–	–	–	0.10	–
90:12:090601:1531	–	49743 34.02	51853 77.21	–	–	–	–	–	0.10	–

1(1)										
90:12: 09060 1:153 1(1)	–	49743 33.56	51853 70.63	–	–	–	–	–	0.10	–
90:12: 09060 1:153 1(1)	–	49743 37.33	51853 70.37	–	–	–	–	–	0.10	–
90:12: 09060 1:153 1(1)	–	49743 37.17	51853 68.09	–	–	–	–	–	0.10	–
90:12: 09060 1:153 1(1)	–	49743 38.60	51853 67.99	–	–	–	–	–	0.10	–
90:12: 09060 1:153 1(1)	–	49743 38.76	51853 70.27	–	–	–	–	–	0.10	–
90:12: 09060 1:153 1(1)	–	49743 43.10	51853 69.97	–	–	–	–	–	0.10	–

2. Характеристики здания, сооружения, объекта незавершенного строительства с кадастровым номером (обозначением) 90:12:090601:1531

№ п/п	Наименование характеристики	Значение характеристики
1	2	3
1	Вид объекта недвижимости	Здание
2	Ранее присвоенный государственный учетный номер здания, сооружения, объекта незавершенного строительства (кадастровый, инвентарный или условный номер)	–
3	Кадастровый номер земельного участка (земельных участков), в границах которого (которых) расположено здание, сооружение, объект незавершенного строительства	–
4	Номер кадастрового квартала (кадастровых кварталов), в пределах которого (которых) расположено здание, сооружение, объект незавершенного строительства	90:12:090601
5	Адрес здания, сооружения, объекта незавершенного	Крым Респ, Симферопольский р-н, Мирное с, Виноградная (СПК Дзержинец снт) ул, 29 д

	строительства	
	Местоположение здания, сооружения, объекта незавершенного строительства	—
	Дополнительные сведения о местоположении	—
6	Иные сведения	—

Описание местоположения здания, сооружения, объекта незавершенного строительства на земельном участке

1. Сведения о характерных точках контура

вид объекта недвижимости (здание, сооружение, объект незавершенного строительства)

Здание

кадастровый номер (обозначение) 90:12:090601:1532

Зона №

Номер контура	Номера характерных точек контура	Существующие			Уточненные			Метод определения координат	Средняя квадратическая погрешность определения координат характерной точки (Mt), м	Формулы, примененные для расчета средней квадратической погрешности определения координат характерной точки (Mt), м
		Координаты, м		R, м	Координаты, м		R, м			
		X	Y		X	Y				
1	2	3	4	5	6	7	8	9	10	11
90:12:090601:1532(1)	–	4974514.19	5184805.81	–	–	–	–	–	0.10	–
90:12:090601:1532(1)	–	4974513.98	5184811.80	–	–	–	–	–	0.10	–
90:12:090601:1532(1)	–	4974501.42	5184811.37	–	–	–	–	–	0.10	–
90:12:090601:1532(1)	–	4974501.48	5184809.71	–	–	–	–	–	0.10	–
90:12:090601:1532(1)	–	4974499.78	5184809.66	–	–	–	–	–	0.10	–
90:12:090601:1532(1)	–	4974499.10	5184808.92	–	–	–	–	–	0.10	–
90:12:090601:153	–	4974499.20	5184805.93	–	–	–	–	–	0.10	–

2(1)										
90:12: 09060 1:153 2(1)	–	49744 99.93	51848 05.24	–	–	–	–	–	0.10	–
90:12: 09060 1:153 2(1)	–	49745 01.63	51848 05.30	–	–	–	–	–	0.10	–
90:12: 09060 1:153 2(1)	–	49745 01.89	51847 97.44	–	–	–	–	–	0.10	–
90:12: 09060 1:153 2(1)	–	49745 09.02	51847 97.68	–	–	–	–	–	0.10	–
90:12: 09060 1:153 2(1)	–	49745 08.87	51848 01.98	–	–	–	–	–	0.10	–
90:12: 09060 1:153 2(1)	–	49745 11.31	51848 02.06	–	–	–	–	–	0.10	–
90:12: 09060 1:153 2(1)	–	49745 11.19	51848 05.71	–	–	–	–	–	0.10	–
90:12: 09060 1:153 2(1)	–	49745 14.19	51848 05.81	–	–	–	–	–	0.10	–

2. Характеристики здания, сооружения, объекта незавершенного строительства с кадастровым номером (обозначением) 90:12:090601:1532

№ п/п	Наименование характеристики	Значение характеристики
1	2	3
1	Вид объекта недвижимости	Здание
2	Ранее присвоенный государственный учетный номер здания, сооружения, объекта незавершенного строительства (кадастровый, инвентарный или условный номер)	–
3	Кадастровый номер земельного участка (земельных участков), в границах которого (которых) расположено здание, сооружение, объект незавершенного строительства	–

4	Номер кадастрового квартала (кадастровых кварталов), в пределах которого (которых) расположено здание, сооружение, объект незавершенного строительства	90:12:090601
5	Адрес здания, сооружения, объекта незавершенного строительства	Крым Респ, Симферопольский р-н, Мирное с, Соколова (СПК Держинец снт) ул, 21 д
	Местоположение здания, сооружения, объекта незавершенного строительства	—
	Дополнительные сведения о местоположении	—
6	Иные сведения	—

Описание местоположения здания, сооружения, объекта незавершенного строительства на земельном участке

1. Сведения о характерных точках контура

вид объекта недвижимости (здание, сооружение, объект незавершенного строительства)

Здание

кадастровый номер (обозначение) 90:12:090601:1533

Зона №

Номер контура	Номера характерных точек контура	Существующие			Уточненные			Метод определения координат	Средняя квадратическая погрешность определения координат характерной точки (Mt), м	Формулы, примененные для расчета средней квадратической погрешности определения координат характерной точки (Mt), м
		Координаты, м		R, м	Координаты, м		R, м			
		X	Y		X	Y				
1	2	3	4	5	6	7	8	9	10	11
90:12:090601:1533(1)	–	4974259.35	5185098.32	–	–	–	–	–	0.20	–
90:12:090601:1533(1)	–	4974259.14	5185104.61	–	–	–	–	–	0.20	–
90:12:090601:1533(1)	–	4974256.99	5185104.53	–	–	–	–	–	0.20	–
90:12:090601:1533(1)	–	4974256.74	5185111.86	–	–	–	–	–	0.20	–
90:12:090601:1533(1)	–	4974250.54	5185111.65	–	–	–	–	–	0.20	–
90:12:090601:1533(1)	–	4974250.74	5185105.77	–	–	–	–	–	0.20	–
90:12:090601:1533	–	4974245.00	5185105.58	–	–	–	–	–	0.20	–

3(1)										
90:12: 09060 1:153 3(1)	–	49742 45.00	51851 05.45	–	–	–	–	–	0.20	–
90:12: 09060 1:153 3(1)	–	49742 45.26	51850 97.95	–	–	–	–	–	0.20	–
90:12: 09060 1:153 3(1)	–	49742 45.26	51850 97.84	–	–	–	–	–	0.20	–
90:12: 09060 1:153 3(1)	–	49742 54.49	51850 98.15	–	–	–	–	–	0.20	–
90:12: 09060 1:153 3(1)	–	49742 59.35	51850 98.32	–	–	–	–	–	0.20	–

2. Характеристики здания, сооружения, объекта незавершенного строительства с кадастровым номером (обозначением) 90:12:090601:1533

№ п/п	Наименование характеристики	Значение характеристики
1	2	3
1	Вид объекта недвижимости	Здание
2	Ранее присвоенный государственный учетный номер здания, сооружения, объекта незавершенного строительства (кадастровый, инвентарный или условный номер)	–
3	Кадастровый номер земельного участка (земельных участков), в границах которого (которых) расположено здание, сооружение, объект незавершенного строительства	–
4	Номер кадастрового квартала (кадастровых кварталов), в пределах которого (которых) расположено здание, сооружение, объект незавершенного строительства	90:12:090601
5	Адрес здания, сооружения, объекта незавершенного строительства	Крым Респ, Симферопольский р-н, Мирное с, Светлая (СПК Дзержинец снт) ул, 55 д
	Местоположение здания, сооружения, объекта незавершенного строительства	–

	Дополнительные сведения о местоположении	—
6	Иные сведения	—

Описание местоположения здания, сооружения, объекта незавершенного строительства на земельном участке

1. Сведения о характерных точках контура

вид объекта недвижимости (здание, сооружение, объект незавершенного строительства)

Здание

кадастровый номер (обозначение) 90:12:090601:1534

Зона №

Номер контура	Номера характерных точек контура	Существующие			Уточненные			Метод определения координат	Средняя квадратическая погрешность определения координат характерной точки (Mt), м	Формулы, примененные для расчета средней квадратической погрешности определения координат характерной точки (Mt), м
		Координаты, м		R, м	Координаты, м		R, м			
		X	Y		X	Y				
1	2	3	4	5	6	7	8	9	10	11
90:12:090601:1534(1)	–	49741 44.95	51854 19.33	–	–	–	–	–	0.10	–
90:12:090601:1534(1)	–	49741 35.07	51854 19.98	–	–	–	–	–	0.10	–
90:12:090601:1534(1)	–	49741 34.37	51854 09.20	–	–	–	–	–	0.10	–
90:12:090601:1534(1)	–	49741 40.26	51854 08.81	–	–	–	–	–	0.10	–
90:12:090601:1534(1)	–	49741 40.11	51854 06.62	–	–	–	–	–	0.10	–
90:12:090601:1534(1)	–	49741 44.10	51854 06.36	–	–	–	–	–	0.10	–
90:12:090601:1534	–	49741 44.95	51854 19.33	–	–	–	–	–	0.10	–

4(1)									
2. Характеристики здания, сооружения, объекта незавершенного строительства с кадастровым номером (обозначением) <u>90:12:090601:1534</u>									
№ п/п	Наименование характеристики				Значение характеристики				
1	2				3				
1	Вид объекта недвижимости				Здание				
2	Ранее присвоенный государственный учетный номер здания, сооружения, объекта незавершенного строительства (кадастровый, инвентарный или условный номер)				—				
3	Кадастровый номер земельного участка (земельных участков), в границах которого (которых) расположено здание, сооружение, объект незавершенного строительства				—				
4	Номер кадастрового квартала (кадастровых кварталов), в пределах которого (которых) расположено здание, сооружение, объект незавершенного строительства				90:12:090601				
5	Адрес здания, сооружения, объекта незавершенного строительства				Крым Респ, Симферопольский р-н, Мирное с, Виноградная (СПК Держинец снт) ул, 62 уч				
	Местоположение здания, сооружения, объекта незавершенного строительства				—				
	Дополнительные сведения о местоположении				—				
6	Иные сведения				—				

Описание местоположения здания, сооружения, объекта незавершенного строительства на земельном участке

**1. Сведения о характерных точках контура
вид объекта недвижимости (здание, сооружение, объект незавершенного строительства)**

Здание

кадастровый номер (обозначение) 90:12:090601:1535

Зона № –

Номер контура	Номера характерных точек контура	Существующие			Уточненные			Метод определения координат	Средняя квадратическая погрешность определения координат характерной точки (Mt), м	Формулы, примененные для расчета средней квадратической погрешности определения координат характерной точки (Mt), м
		Координаты, м		R, м	Координаты, м		R, м			
		X	Y		X	Y				
1	2	3	4	5	6	7	8	9	10	11
90:12:090601:1535(1)	–	4974380.08	5185592.27	–	–	–	–	–	0.10	–
90:12:090601:1535(1)	–	4974380.33	5185599.64	–	–	–	–	–	0.10	–
90:12:090601:1535(1)	–	4974371.30	5185599.95	–	–	–	–	–	0.10	–
90:12:090601:1535(1)	–	4974371.05	5185592.57	–	–	–	–	–	0.10	–
90:12:090601:1535(1)	–	4974380.08	5185592.27	–	–	–	–	–	0.10	–

2. Характеристики здания, сооружения, объекта незавершенного строительства с кадастровым номером (обозначением) 90:12:090601:1535

№ п/п	Наименование характеристики	Значение характеристики
1	2	3
1	Вид объекта недвижимости	Здание
2	Ранее присвоенный	–

	государственный учетный номер здания, сооружения, объекта незавершенного строительства (кадастровый, инвентарный или условный номер)	
3	Кадастровый номер земельного участка (земельных участков), в границах которого (которых) расположено здание, сооружение, объект незавершенного строительства	—
4	Номер кадастрового квартала (кадастровых кварталов), в пределах которого (которых) расположено здание, сооружение, объект незавершенного строительства	90:12:090601
5	Адрес здания, сооружения, объекта незавершенного строительства	Крым Респ, Симферопольский р-н, Держинец ул, 208 д
	Местоположение здания, сооружения, объекта незавершенного строительства	—
	Дополнительные сведения о местоположении	—
6	Иные сведения	—

Описание местоположения здания, сооружения, объекта незавершенного строительства на земельном участке

**1. Сведения о характерных точках контура
вид объекта недвижимости (здание, сооружение, объект незавершенного строительства)**

Здание

кадастровый номер (обозначение) 90:12:090601:1536

Зона № –

Номер контура	Номера характерных точек контура	Существующие			Уточненные			Метод определения координат	Средняя квадратическая погрешность определения координат характерной точки (Mt), м	Формулы, примененные для расчета средней квадратической погрешности определения координат характерной точки (Mt), м
		Координаты, м		R, м	Координаты, м		R, м			
		X	Y		X	Y				
1	2	3	4	5	6	7	8	9	10	11
90:12:090601:1536(1)	–	49743 76.79	51855 78.10	–	–	–	–	–	0.10	–
90:12:090601:1536(1)	–	49743 79.78	51855 77.91	–	–	–	–	–	0.10	–
90:12:090601:1536(1)	–	49743 80.17	51855 84.20	–	–	–	–	–	0.10	–
90:12:090601:1536(1)	–	49743 77.18	51855 84.38	–	–	–	–	–	0.10	–
90:12:090601:1536(1)	–	49743 76.79	51855 78.10	–	–	–	–	–	0.10	–

2. Характеристики здания, сооружения, объекта незавершенного строительства с кадастровым номером (обозначением) 90:12:090601:1536

№ п/п	Наименование характеристики	Значение характеристики
1	2	3
1	Вид объекта недвижимости	Здание
2	Ранее присвоенный	–

	государственный учетный номер здания, сооружения, объекта незавершенного строительства (кадастровый, инвентарный или условный номер)	
3	Кадастровый номер земельного участка (земельных участков), в границах которого (которых) расположено здание, сооружение, объект незавершенного строительства	—
4	Номер кадастрового квартала (кадастровых кварталов), в пределах которого (которых) расположено здание, сооружение, объект незавершенного строительства	90:12:090601
5	Адрес здания, сооружения, объекта незавершенного строительства	Крым Респ, Симферопольский р-н, Держинец ул, 208 д
	Местоположение здания, сооружения, объекта незавершенного строительства	—
	Дополнительные сведения о местоположении	—
6	Иные сведения	—

Описание местоположения здания, сооружения, объекта незавершенного строительства на земельном участке

1. Сведения о характерных точках контура

вид объекта недвижимости (здание, сооружение, объект незавершенного строительства)

Здание

кадастровый номер (обозначение) 90:12:090601:1537

Зона №

Номер контура	Номера характерных точек контура	Существующие			Уточненные			Метод определения координат	Средняя квадратическая погрешность определения координат характерной точки (Mt), м	Формулы, примененные для расчета средней квадратической погрешности определения координат характерной точки (Mt), м
		Координаты, м		R, м	Координаты, м		R, м			
		X	Y		X	Y				
1	2	3	4	5	6	7	8	9	10	11
90:12:090601:1537(1)	–	49745 09.73	51849 40.09	–	–	–	–	–	0.10	–
90:12:090601:1537(1)	–	49745 10.02	51849 35.03	–	–	–	–	–	0.10	–
90:12:090601:1537(1)	–	49745 15.84	51849 35.37	–	–	–	–	–	0.10	–
90:12:090601:1537(1)	–	49745 15.46	51849 41.97	–	–	–	–	–	0.10	–
90:12:090601:1537(1)	–	49745 12.26	51849 41.79	–	–	–	–	–	0.10	–
90:12:090601:1537(1)	–	49745 12.35	51849 40.24	–	–	–	–	–	0.10	–
90:12:090601:1537(1)	–	49745 09.73	51849 40.09	–	–	–	–	–	0.10	–

7(1)									
2. Характеристики здания, сооружения, объекта незавершенного строительства с кадастровым номером (обозначением) <u>90:12:090601:1537</u>									
№ п/п	Наименование характеристики				Значение характеристики				
1	2				3				
1	Вид объекта недвижимости				Здание				
2	Ранее присвоенный государственный учетный номер здания, сооружения, объекта незавершенного строительства (кадастровый, инвентарный или условный номер)				—				
3	Кадастровый номер земельного участка (земельных участков), в границах которого (которых) расположено здание, сооружение, объект незавершенного строительства				—				
4	Номер кадастрового квартала (кадастровых кварталов), в пределах которого (которых) расположено здание, сооружение, объект незавершенного строительства				90:12:090601				
5	Адрес здания, сооружения, объекта незавершенного строительства				Крым Респ, Симферопольский р-н, Мирное с, Соколова (СПК Дзержинец снт) ул, 242 д				
	Местоположение здания, сооружения, объекта незавершенного строительства				—				
	Дополнительные сведения о местоположении				—				
6	Иные сведения				—				

Описание местоположения здания, сооружения, объекта незавершенного строительства на земельном участке

**1. Сведения о характерных точках контура
вид объекта недвижимости (здание, сооружение, объект незавершенного строительства)**

Здание

кадастровый номер (обозначение) 90:12:090601:1538

Зона №

Номер контура	Номера характерных точек контура	Существующие			Уточненные			Метод определения координат	Средняя квадратическая погрешность определения координат характерной точки (Mt), м	Формулы, примененные для расчета средней квадратической погрешности определения координат характерной точки (Mt), м
		Координаты, м		R, м	Координаты, м		R, м			
		X	Y		X	Y				
1	2	3	4	5	6	7	8	9	10	11
90:12:090601:1538(1)	–	49744 71.67	51847 90.65	–	–	–	–	–	0.10	–
90:12:090601:1538(1)	–	49744 72.00	51847 77.92	–	–	–	–	–	0.10	–
90:12:090601:1538(1)	–	49744 77.10	51847 78.05	–	–	–	–	–	0.10	–
90:12:090601:1538(1)	–	49744 77.09	51847 78.56	–	–	–	–	–	0.10	–
90:12:090601:1538(1)	–	49744 81.18	51847 78.67	–	–	–	–	–	0.10	–
90:12:090601:1538(1)	–	49744 80.86	51847 90.88	–	–	–	–	–	0.10	–
90:12:090601:1538	–	49744 71.67	51847 90.65	–	–	–	–	–	0.10	–

8(1)									
2. Характеристики здания, сооружения, объекта незавершенного строительства с кадастровым номером (обозначением) <u>90:12:090601:1538</u>									
№ п/п	Наименование характеристики				Значение характеристики				
1	2				3				
1	Вид объекта недвижимости				Здание				
2	Ранее присвоенный государственный учетный номер здания, сооружения, объекта незавершенного строительства (кадастровый, инвентарный или условный номер)				—				
3	Кадастровый номер земельного участка (земельных участков), в границах которого (которых) расположено здание, сооружение, объект незавершенного строительства				—				
4	Номер кадастрового квартала (кадастровых кварталов), в пределах которого (которых) расположено здание, сооружение, объект незавершенного строительства				90:12:090601				
5	Адрес здания, сооружения, объекта незавершенного строительства				Крым Респ, Симферопольский р-н, Мирное с, Соколова (СПК Дзержинец снт) ул, 206 уч				
	Местоположение здания, сооружения, объекта незавершенного строительства				—				
	Дополнительные сведения о местоположении				—				
6	Иные сведения				—				

Описание местоположения здания, сооружения, объекта незавершенного строительства на земельном участке

1. Сведения о характерных точках контура

вид объекта недвижимости (здание, сооружение, объект незавершенного строительства)

Здание

кадастровый номер (обозначение) 90:12:090601:1540

Зона №

Номер контура	Номера характерных точек контура	Существующие			Уточненные			Метод определения координат	Средняя квадратическая погрешность определения координат характерной точки (Mt), м	Формулы, примененные для расчета средней квадратической погрешности определения координат характерной точки (Mt), м
		Координаты, м		R, м	Координаты, м		R, м			
		X	Y		X	Y				
1	2	3	4	5	6	7	8	9	10	11
90:12:090601:1540(1)	–	49743 69.14	51855 03.39	–	–	–	–	–	0.10	–
90:12:090601:1540(1)	–	49743 69.36	51855 06.82	–	–	–	–	–	0.10	–
90:12:090601:1540(1)	–	49743 64.57	51855 07.12	–	–	–	–	–	0.10	–
90:12:090601:1540(1)	–	49743 64.51	51855 06.20	–	–	–	–	–	0.10	–
90:12:090601:1540(1)	–	49743 62.74	51855 06.32	–	–	–	–	–	0.10	–
90:12:090601:1540(1)	–	49743 62.57	51855 03.66	–	–	–	–	–	0.10	–
90:12:090601:1540(1)	–	49743 63.79	51855 02.28	–	–	–	–	–	0.10	–

0(1)										
90:12: 09060 1:154 0(1)	–	49743 66.98	51855 02.08	–	–	–	–	–	0.10	–
90:12: 09060 1:154 0(1)	–	49743 66.91	51855 01.03	–	–	–	–	–	0.10	–
90:12: 09060 1:154 0(1)	–	49743 69.61	51855 00.86	–	–	–	–	–	0.10	–
90:12: 09060 1:154 0(1)	–	49743 69.77	51855 03.35	–	–	–	–	–	0.10	–
90:12: 09060 1:154 0(1)	–	49743 69.14	51855 03.39	–	–	–	–	–	0.10	–

2. Характеристики здания, сооружения, объекта незавершенного строительства с кадастровым номером (обозначением) 90:12:090601:1540

№ п/п	Наименование характеристики	Значение характеристики
1	2	3
1	Вид объекта недвижимости	Здание
2	Ранее присвоенный государственный учетный номер здания, сооружения, объекта незавершенного строительства (кадастровый, инвентарный или условный номер)	–
3	Кадастровый номер земельного участка (земельных участков), в границах которого (которых) расположено здание, сооружение, объект незавершенного строительства	–
4	Номер кадастрового квартала (кадастровых кварталов), в пределах которого (которых) расположено здание, сооружение, объект незавершенного строительства	90:12:090601
5	Адрес здания, сооружения, объекта незавершенного строительства	Крым Респ, Симферопольский р-н, Мирное с, Клубничная (СПК Дзержинец снт) ул, 137 уч
	Местоположение здания, сооружения, объекта незавершенного строительства	–

	Дополнительные сведения о местоположении	—
6	Иные сведения	—

Описание местоположения здания, сооружения, объекта незавершенного строительства на земельном участке

**1. Сведения о характерных точках контура
вид объекта недвижимости (здание, сооружение, объект незавершенного строительства)**

Здание

кадастровый номер (обозначение) 90:12:090601:1541

Зона № –

Номер контура	Номера характерных точек контура	Существующие			Уточненные			Метод определения координат	Средняя квадратическая погрешность определения координат характерной точки (Mt), м	Формулы, примененные для расчета средней квадратической погрешности определения координат характерной точки (Mt), м
		Координаты, м		R, м	Координаты, м		R, м			
		X	Y		X	Y				
1	2	3	4	5	6	7	8	9	10	11
90:12:090601:1541(1)	–	49744 27.68	51857 29.01	–	–	–	–	–	0.10	–
90:12:090601:1541(1)	–	49744 28.26	51857 37.17	–	–	–	–	–	0.10	–
90:12:090601:1541(1)	–	49744 18.13	51857 37.85	–	–	–	–	–	0.10	–
90:12:090601:1541(1)	–	49744 17.56	51857 29.69	–	–	–	–	–	0.10	–
90:12:090601:1541(1)	–	49744 27.68	51857 29.01	–	–	–	–	–	0.10	–

2. Характеристики здания, сооружения, объекта незавершенного строительства с кадастровым номером (обозначением) 90:12:090601:1541

№ п/п	Наименование характеристики	Значение характеристики
1	2	3
1	Вид объекта недвижимости	Здание
2	Ранее присвоенный	–

	государственный учетный номер здания, сооружения, объекта незавершенного строительства (кадастровый, инвентарный или условный номер)	
3	Кадастровый номер земельного участка (земельных участков), в границах которого (которых) расположено здание, сооружение, объект незавершенного строительства	—
4	Номер кадастрового квартала (кадастровых кварталов), в пределах которого (которых) расположено здание, сооружение, объект незавершенного строительства	90:12:090601
5	Адрес здания, сооружения, объекта незавершенного строительства	Крым Респ, Симферопольский р-н, Мирное с, Владимирская ул, 337 д
	Местоположение здания, сооружения, объекта незавершенного строительства	—
	Дополнительные сведения о местоположении	—
6	Иные сведения	—

Описание местоположения здания, сооружения, объекта незавершенного строительства на земельном участке

1. Сведения о характерных точках контура

вид объекта недвижимости (здание, сооружение, объект незавершенного строительства)

Здание

кадастровый номер (обозначение) 90:12:090601:1543

Зона №

Номер контура	Номера характерных точек контура	Существующие			Уточненные			Метод определения координат	Средняя квадратическая погрешность определения координат характерной точки (Mt), м	Формулы, примененные для расчета средней квадратической погрешности определения координат характерной точки (Mt), м
		Координаты, м		R, м	Координаты, м		R, м			
		X	Y		X	Y				
1	2	3	4	5	6	7	8	9	10	11
90:12:090601:1543(1)	–	49742 24.02	51856 62.49	–	–	–	–	–	0.10	–
90:12:090601:1543(1)	–	49742 17.55	51856 63.27	–	–	–	–	–	0.10	–
90:12:090601:1543(1)	–	49742 17.59	51856 63.67	–	–	–	–	–	0.10	–
90:12:090601:1543(1)	–	49742 13.96	51856 64.03	–	–	–	–	–	0.10	–
90:12:090601:1543(1)	–	49742 13.51	51856 59.50	–	–	–	–	–	0.10	–
90:12:090601:1543(1)	–	49742 23.56	51856 58.46	–	–	–	–	–	0.10	–
90:12:090601:1543(1)	–	49742 24.02	51856 62.49	–	–	–	–	–	0.10	–

3(1)									
2. Характеристики здания, сооружения, объекта незавершенного строительства с кадастровым номером (обозначением) <u>90:12:090601:1543</u>									
№ п/п	Наименование характеристики				Значение характеристики				
1	2				3				
1	Вид объекта недвижимости				Здание				
2	Ранее присвоенный государственный учетный номер здания, сооружения, объекта незавершенного строительства (кадастровый, инвентарный или условный номер)				—				
3	Кадастровый номер земельного участка (земельных участков), в границах которого (которых) расположено здание, сооружение, объект незавершенного строительства				—				
4	Номер кадастрового квартала (кадастровых кварталов), в пределах которого (которых) расположено здание, сооружение, объект незавершенного строительства				90:12:090601				
5	Адрес здания, сооружения, объекта незавершенного строительства				Крым Респ, Симферопольский р-н, Мирное с, Таврическая (СПК Держинец снт) ул, 35 д				
	Местоположение здания, сооружения, объекта незавершенного строительства				—				
	Дополнительные сведения о местоположении				—				
6	Иные сведения				—				

Описание местоположения здания, сооружения, объекта незавершенного строительства на земельном участке

1. Сведения о характерных точках контура

вид объекта недвижимости (здание, сооружение, объект незавершенного строительства)

Здание

кадастровый номер (обозначение) 90:12:090601:1544

Зона №

Номер контура	Номера характерных точек контура	Существующие			Уточненные			Метод определения координат	Средняя квадратическая погрешность определения координат характерной точки (Mt), м	Формулы, примененные для расчета средней квадратической погрешности определения координат характерной точки (Mt), м
		Координаты, м		R, м	Координаты, м		R, м			
		X	Y		X	Y				
1	2	3	4	5	6	7	8	9	10	11
90:12:090601:1544(1)	–	49742 24.02	51856 62.49	–	–	–	–	–	0.10	–
90:12:090601:1544(1)	–	49742 17.55	51856 63.27	–	–	–	–	–	0.10	–
90:12:090601:1544(1)	–	49742 17.59	51856 63.67	–	–	–	–	–	0.10	–
90:12:090601:1544(1)	–	49742 13.96	51856 64.03	–	–	–	–	–	0.10	–
90:12:090601:1544(1)	–	49742 14.32	51856 67.66	–	–	–	–	–	0.10	–
90:12:090601:1544(1)	–	49742 24.47	51856 66.46	–	–	–	–	–	0.10	–
90:12:090601:1544	–	49742 24.02	51856 62.49	–	–	–	–	–	0.10	–

4(1)									
2. Характеристики здания, сооружения, объекта незавершенного строительства с кадастровым номером (обозначением) <u>90:12:090601:1544</u>									
№ п/п	Наименование характеристики				Значение характеристики				
1	2				3				
1	Вид объекта недвижимости				Здание				
2	Ранее присвоенный государственный учетный номер здания, сооружения, объекта незавершенного строительства (кадастровый, инвентарный или условный номер)				—				
3	Кадастровый номер земельного участка (земельных участков), в границах которого (которых) расположено здание, сооружение, объект незавершенного строительства				—				
4	Номер кадастрового квартала (кадастровых кварталов), в пределах которого (которых) расположено здание, сооружение, объект незавершенного строительства				90:12:090601				
5	Адрес здания, сооружения, объекта незавершенного строительства				Крым Респ, Симферопольский р-н, Мирное с, Таврическая (СПК Держинец снт) ул, 35 д				
	Местоположение здания, сооружения, объекта незавершенного строительства				—				
	Дополнительные сведения о местоположении				—				
6	Иные сведения				—				

Описание местоположения здания, сооружения, объекта незавершенного строительства на земельном участке

**1. Сведения о характерных точках контура
вид объекта недвижимости (здание, сооружение, объект незавершенного строительства)**

Здание

кадастровый номер (обозначение) 90:12:090601:1545

Зона № –

Номер контура	Номера характерных точек контура	Существующие			Уточненные			Метод определения координат	Средняя квадратическая погрешность определения координат характерной точки (Mt), м	Формулы, примененные для расчета средней квадратической погрешности определения координат характерной точки (Mt), м
		Координаты, м		R, м	Координаты, м		R, м			
		X	Y		X	Y				
1	2	3	4	5	6	7	8	9	10	11
90:12:090601:1545(1)	–	49744 10.04	51857 29.62	–	–	–	–	–	0.10	–
90:12:090601:1545(1)	–	49744 10.28	51857 34.96	–	–	–	–	–	0.10	–
90:12:090601:1545(1)	–	49744 04.94	51857 35.25	–	–	–	–	–	0.10	–
90:12:090601:1545(1)	–	49744 04.69	51857 29.91	–	–	–	–	–	0.10	–
90:12:090601:1545(1)	–	49744 10.04	51857 29.62	–	–	–	–	–	0.10	–

2. Характеристики здания, сооружения, объекта незавершенного строительства с кадастровым номером (обозначением) 90:12:090601:1545

№ п/п	Наименование характеристики	Значение характеристики
1	2	3
1	Вид объекта недвижимости	Здание
2	Ранее присвоенный	–

	государственный учетный номер здания, сооружения, объекта незавершенного строительства (кадастровый, инвентарный или условный номер)	
3	Кадастровый номер земельного участка (земельных участков), в границах которого (которых) расположено здание, сооружение, объект незавершенного строительства	—
4	Номер кадастрового квартала (кадастровых кварталов), в пределах которого (которых) расположено здание, сооружение, объект незавершенного строительства	90:12:090601
5	Адрес здания, сооружения, объекта незавершенного строительства	Крым Респ, Симферопольский р-н, Мирное с, Владимирская (СПК Дзержинец снт) ул, 338 уч
	Местоположение здания, сооружения, объекта незавершенного строительства	—
	Дополнительные сведения о местоположении	—
6	Иные сведения	—

Описание местоположения здания, сооружения, объекта незавершенного строительства на земельном участке

**1. Сведения о характерных точках контура
вид объекта недвижимости (здание, сооружение, объект незавершенного строительства)**

Здание

кадастровый номер (обозначение) 90:12:090601:1546

Зона № –

Номер контура	Номера характерных точек контура	Существующие			Уточненные			Метод определения координат	Средняя квадратическая погрешность определения координат характерной точки (Mt), м	Формулы, примененные для расчета средней квадратической погрешности определения координат характерной точки (Mt), м
		Координаты, м		R, м	Координаты, м		R, м			
		X	Y		X	Y				
1	2	3	4	5	6	7	8	9	10	11
90:12:090601:1546(1)	–	4974401.50	5185727.93	–	–	–	–	–	0.10	–
90:12:090601:1546(1)	–	4974401.96	5185737.16	–	–	–	–	–	0.10	–
90:12:090601:1546(1)	–	4974393.72	5185737.58	–	–	–	–	–	0.10	–
90:12:090601:1546(1)	–	4974393.26	5185728.35	–	–	–	–	–	0.10	–
90:12:090601:1546(1)	–	4974401.50	5185727.93	–	–	–	–	–	0.10	–

2. Характеристики здания, сооружения, объекта незавершенного строительства с кадастровым номером (обозначением) 90:12:090601:1546

№ п/п	Наименование характеристики	Значение характеристики
1	2	3
1	Вид объекта недвижимости	Здание
2	Ранее присвоенный	–

	государственный учетный номер здания, сооружения, объекта незавершенного строительства (кадастровый, инвентарный или условный номер)	
3	Кадастровый номер земельного участка (земельных участков), в границах которого (которых) расположено здание, сооружение, объект незавершенного строительства	—
4	Номер кадастрового квартала (кадастровых кварталов), в пределах которого (которых) расположено здание, сооружение, объект незавершенного строительства	90:12:090601
5	Адрес здания, сооружения, объекта незавершенного строительства	Крым Респ, Симферопольский м р-н, Мирное с, Владимирская ул, 48 д
	Местоположение здания, сооружения, объекта незавершенного строительства	—
	Дополнительные сведения о местоположении	—
6	Иные сведения	—

Описание местоположения здания, сооружения, объекта незавершенного строительства на земельном участке

1. Сведения о характерных точках контура

вид объекта недвижимости (здание, сооружение, объект незавершенного строительства)

Здание

кадастровый номер (обозначение) 90:12:090601:1547

Зона №

Номер контура	Номера характерных точек контура	Существующие			Уточненные			Метод определения координат	Средняя квадратическая погрешность определения координат характерной точки (Mt), м	Формулы, примененные для расчета средней квадратической погрешности определения координат характерной точки (Mt), м
		Координаты, м		R, м	Координаты, м		R, м			
		X	Y		X	Y				
1	2	3	4	5	6	7	8	9	10	11
90:12:090601:1547(1)	–	49740 81.40	51853 50.11	–	–	–	–	–	0.10	–
90:12:090601:1547(1)	–	49740 82.26	51853 63.06	–	–	–	–	–	0.10	–
90:12:090601:1547(1)	–	49740 75.47	51853 63.51	–	–	–	–	–	0.10	–
90:12:090601:1547(1)	–	49740 75.22	51853 59.69	–	–	–	–	–	0.10	–
90:12:090601:1547(1)	–	49740 71.23	51853 59.96	–	–	–	–	–	0.10	–
90:12:090601:1547(1)	–	49740 70.62	51853 50.83	–	–	–	–	–	0.10	–
90:12:090601:1547(1)	–	49740 81.40	51853 50.11	–	–	–	–	–	0.10	–

7(1)									
2. Характеристики здания, сооружения, объекта незавершенного строительства с кадастровым номером (обозначением) <u>90:12:090601:1547</u>									
№ п/п	Наименование характеристики				Значение характеристики				
1	2				3				
1	Вид объекта недвижимости				Здание				
2	Ранее присвоенный государственный учетный номер здания, сооружения, объекта незавершенного строительства (кадастровый, инвентарный или условный номер)				—				
3	Кадастровый номер земельного участка (земельных участков), в границах которого (которых) расположено здание, сооружение, объект незавершенного строительства				—				
4	Номер кадастрового квартала (кадастровых кварталов), в пределах которого (которых) расположено здание, сооружение, объект незавершенного строительства				90:12:090601				
5	Адрес здания, сооружения, объекта незавершенного строительства				Крым Респ, Симферопольский р-н, Мирное с, Западная (СПК Держинец снт) ул, 26 уч				
	Местоположение здания, сооружения, объекта незавершенного строительства				—				
	Дополнительные сведения о местоположении				—				
6	Иные сведения				—				

Описание местоположения здания, сооружения, объекта незавершенного строительства на земельном участке

1. Сведения о характерных точках контура

вид объекта недвижимости (здание, сооружение, объект незавершенного строительства)

Здание

кадастровый номер (обозначение) 90:12:090601:1548

Зона №

Номер контура	Номера характерных точек контура	Существующие			Уточненные			Метод определения координат	Средняя квадратическая погрешность определения координат характерной точки (Mt), м	Формулы, примененные для расчета средней квадратической погрешности определения координат характерной точки (Mt), м
		Координаты, м		R, м	Координаты, м		R, м			
		X	Y		X	Y				
1	2	3	4	5	6	7	8	9	10	11
90:12:090601:1548(1)	–	49742 89.54	51854 56.65	–	–	–	–	–	0.10	–
90:12:090601:1548(1)	–	49742 78.54	51854 57.29	–	–	–	–	–	0.10	–
90:12:090601:1548(1)	–	49742 78.07	51854 49.24	–	–	–	–	–	0.10	–
90:12:090601:1548(1)	–	49742 85.04	51854 48.84	–	–	–	–	–	0.10	–
90:12:090601:1548(1)	–	49742 84.87	51854 45.99	–	–	–	–	–	0.10	–
90:12:090601:1548(1)	–	49742 88.91	51854 45.76	–	–	–	–	–	0.10	–
90:12:090601:1548	–	49742 89.54	51854 56.65	–	–	–	–	–	0.10	–

8(1)									
2. Характеристики здания, сооружения, объекта незавершенного строительства с кадастровым номером (обозначением) <u>90:12:090601:1548</u>									
№ п/п	Наименование характеристики				Значение характеристики				
1	2				3				
1	Вид объекта недвижимости				Здание				
2	Ранее присвоенный государственный учетный номер здания, сооружения, объекта незавершенного строительства (кадастровый, инвентарный или условный номер)				—				
3	Кадастровый номер земельного участка (земельных участков), в границах которого (которых) расположено здание, сооружение, объект незавершенного строительства				—				
4	Номер кадастрового квартала (кадастровых кварталов), в пределах которого (которых) расположено здание, сооружение, объект незавершенного строительства				90:12:090601				
5	Адрес здания, сооружения, объекта незавершенного строительства				Крым Респ, Симферопольский р-н, Держинец снт, Грушевая ул, 98 д				
	Местоположение здания, сооружения, объекта незавершенного строительства				—				
	Дополнительные сведения о местоположении				—				
6	Иные сведения				—				

Описание местоположения здания, сооружения, объекта незавершенного строительства на земельном участке

**1. Сведения о характерных точках контура
вид объекта недвижимости (здание, сооружение, объект незавершенного строительства)**

Здание

кадастровый номер (обозначение) 90:12:090601:1549

Зона № –

Номер контура	Номера характерных точек контура	Существующие			Уточненные			Метод определения координат	Средняя квадратическая погрешность определения координат характерной точки (Mt), м	Формулы, примененные для расчета средней квадратической погрешности определения координат характерной точки (Mt), м
		Координаты, м		R, м	Координаты, м		R, м			
		X	Y		X	Y				
1	2	3	4	5	6	7	8	9	10	11
90:12:090601:1549(1)	–	49742 98.93	51849 84.49	–	–	–	–	–	0.10	–
90:12:090601:1549(1)	–	49742 98.75	51849 90.12	–	–	–	–	–	0.10	–
90:12:090601:1549(1)	–	49742 92.14	51849 89.85	–	–	–	–	–	0.10	–
90:12:090601:1549(1)	–	49742 92.36	51849 84.28	–	–	–	–	–	0.10	–
90:12:090601:1549(1)	–	49742 98.93	51849 84.49	–	–	–	–	–	0.10	–

2. Характеристики здания, сооружения, объекта незавершенного строительства с кадастровым номером (обозначением) 90:12:090601:1549

№ п/п	Наименование характеристики	Значение характеристики
1	2	3
1	Вид объекта недвижимости	Здание
2	Ранее присвоенный	–

	государственный учетный номер здания, сооружения, объекта незавершенного строительства (кадастровый, инвентарный или условный номер)	
3	Кадастровый номер земельного участка (земельных участков), в границах которого (которых) расположено здание, сооружение, объект незавершенного строительства	—
4	Номер кадастрового квартала (кадастровых кварталов), в пределах которого (которых) расположено здание, сооружение, объект незавершенного строительства	90:12:090601
5	Адрес здания, сооружения, объекта незавершенного строительства	Крым Респ, Симферопольский р-н, Мирное с, Рыбачья (СПК Держинец снт) ул, 42 д
	Местоположение здания, сооружения, объекта незавершенного строительства	—
	Дополнительные сведения о местоположении	—
6	Иные сведения	—

Описание местоположения здания, сооружения, объекта незавершенного строительства на земельном участке

1. Сведения о характерных точках контура

вид объекта недвижимости (здание, сооружение, объект незавершенного строительства)

Здание

кадастровый номер (обозначение) 90:12:090601:1550

Зона №

Номер контура	Номера характерных точек контура	Существующие			Уточненные			Метод определения координат	Средняя квадратическая погрешность определения координат характерной точки (Mt), м	Формулы, примененные для расчета средней квадратической погрешности определения координат характерной точки (Mt), м
		Координаты, м		R, м	Координаты, м		R, м			
		X	Y		X	Y				
1	2	3	4	5	6	7	8	9	10	11
90:12:090601:1550(1)	–	4974293.52	5184669.29	–	–	–	–	–	0.10	–
90:12:090601:1550(1)	–	4974293.44	5184672.68	–	–	–	–	–	0.10	–
90:12:090601:1550(1)	–	4974296.63	5184672.79	–	–	–	–	–	0.10	–
90:12:090601:1550(1)	–	4974296.51	5184676.20	–	–	–	–	–	0.10	–
90:12:090601:1550(1)	–	4974293.35	5184676.09	–	–	–	–	–	0.10	–
90:12:090601:1550(1)	–	4974293.27	5184679.38	–	–	–	–	–	0.10	–
90:12:090601:1550	–	4974283.16	5184679.15	–	–	–	–	–	0.10	–

0(1)										
90:12:090601:1550(1)	–	4974283.45	5184669.02	–	–	–	–	–	0.10	–
90:12:090601:1550(1)	–	4974293.52	5184669.29	–	–	–	–	–	0.10	–

2. Характеристики здания, сооружения, объекта незавершенного строительства с кадастровым номером (обозначением) 90:12:090601:1550

№ п/п	Наименование характеристики	Значение характеристики
1	2	3
1	Вид объекта недвижимости	Здание
2	Ранее присвоенный государственный учетный номер здания, сооружения, объекта незавершенного строительства (кадастровый, инвентарный или условный номер)	–
3	Кадастровый номер земельного участка (земельных участков), в границах которого (которых) расположено здание, сооружение, объект незавершенного строительства	–
4	Номер кадастрового квартала (кадастровых кварталов), в пределах которого (которых) расположено здание, сооружение, объект незавершенного строительства	90:12:090601
5	Адрес здания, сооружения, объекта незавершенного строительства	Крым Респ, Симферопольский р-н, Мирное с, Рыбачья (СПК Дзержинец снт) ул, 10 д
	Местоположение здания, сооружения, объекта незавершенного строительства	–
	Дополнительные сведения о местоположении	–
6	Иные сведения	–

Описание местоположения здания, сооружения, объекта незавершенного строительства на земельном участке

1. Сведения о характерных точках контура

вид объекта недвижимости (здание, сооружение, объект незавершенного строительства)

Здание

кадастровый номер (обозначение) 90:12:090601:1551

Зона №

Номер контура	Номера характерных точек контура	Существующие			Уточненные			Метод определения координат	Средняя квадратическая погрешность определения координат характерной точки (Mt), м	Формулы, примененные для расчета средней квадратической погрешности определения координат характерной точки (Mt), м
		Координаты, м		R, м	Координаты, м		R, м			
		X	Y		X	Y				
1	2	3	4	5	6	7	8	9	10	11
90:12:090601:1551(1)	–	49744 81.72	51846 96.68	–	–	–	–	–	0.10	–
90:12:090601:1551(1)	–	49744 81.29	51847 09.24	–	–	–	–	–	0.10	–
90:12:090601:1551(1)	–	49744 69.38	51847 08.84	–	–	–	–	–	0.10	–
90:12:090601:1551(1)	–	49744 69.96	51846 91.93	–	–	–	–	–	0.10	–
90:12:090601:1551(1)	–	49744 78.27	51846 92.22	–	–	–	–	–	0.10	–
90:12:090601:1551(1)	–	49744 78.12	51846 96.55	–	–	–	–	–	0.10	–
90:12:090601:1551(1)	–	49744 81.72	51846 96.68	–	–	–	–	–	0.10	–

1(1)									
2. Характеристики здания, сооружения, объекта незавершенного строительства с кадастровым номером (обозначением) 90:12:090601:1551									
№ п/п	Наименование характеристики				Значение характеристики				
1	2				3				
1	Вид объекта недвижимости				Здание				
2	Ранее присвоенный государственный учетный номер здания, сооружения, объекта незавершенного строительства (кадастровый, инвентарный или условный номер)				—				
3	Кадастровый номер земельного участка (земельных участков), в границах которого (которых) расположено здание, сооружение, объект незавершенного строительства				—				
4	Номер кадастрового квартала (кадастровых кварталов), в пределах которого (которых) расположено здание, сооружение, объект незавершенного строительства				90:12:090601				
5	Адрес здания, сооружения, объекта незавершенного строительства				—				
	Местоположение здания, сооружения, объекта незавершенного строительства				Крым Респ, Симферопольский р-н, Мирное с, Соколова (СПК Держинец снт) ул, 12 д				
	Дополнительные сведения о местоположении				Симферопольский муниципальный район, Мирновское сельское поселение, с Мирное, СПК "Держинец" садовое товарищество, ул Соколова, д 12				
6	Иные сведения				—				

Описание местоположения здания, сооружения, объекта незавершенного строительства на земельном участке

**1. Сведения о характерных точках контура
вид объекта недвижимости (здание, сооружение, объект незавершенного строительства)**

Здание

кадастровый номер (обозначение) 90:12:090601:1552

Зона № –

Номер контура	Номера характерных точек контура	Существующие			Уточненные			Метод определения координат	Средняя квадратическая погрешность определения координат характерной точки (Mt), м	Формулы, примененные для расчета средней квадратической погрешности определения координат характерной точки (Mt), м
		Координаты, м		R, м	Координаты, м		R, м			
		X	Y		X	Y				
1	2	3	4	5	6	7	8	9	10	11
90:12:090601:1552(1)	–	49740 22.40	51858 17.28	–	–	–	–	–	0.10	–
90:12:090601:1552(1)	–	49740 21.45	51858 04.77	–	–	–	–	–	0.10	–
90:12:090601:1552(1)	–	49740 33.07	51858 03.89	–	–	–	–	–	0.10	–
90:12:090601:1552(1)	–	49740 34.02	51858 16.40	–	–	–	–	–	0.10	–
90:12:090601:1552(1)	–	49740 22.40	51858 17.28	–	–	–	–	–	0.10	–

2. Характеристики здания, сооружения, объекта незавершенного строительства с кадастровым номером (обозначением) 90:12:090601:1552

№ п/п	Наименование характеристики	Значение характеристики
1	2	3
1	Вид объекта недвижимости	Здание
2	Ранее присвоенный	–

	государственный учетный номер здания, сооружения, объекта незавершенного строительства (кадастровый, инвентарный или условный номер)	
3	Кадастровый номер земельного участка (земельных участков), в границах которого (которых) расположено здание, сооружение, объект незавершенного строительства	–
4	Номер кадастрового квартала (кадастровых кварталов), в пределах которого (которых) расположено здание, сооружение, объект незавершенного строительства	90:12:090601
5	Адрес здания, сооружения, объекта незавершенного строительства	Крым Респ, Симферопольский р-н, Мирное с, Центральная (СПК Держинец снт) ул, 389 уч
	Местоположение здания, сооружения, объекта незавершенного строительства	–
	Дополнительные сведения о местоположении	СТ "Держинец", ул Центральная
6	Иные сведения	–

Описание местоположения здания, сооружения, объекта незавершенного строительства на земельном участке

**1. Сведения о характерных точках контура
вид объекта недвижимости (здание, сооружение, объект незавершенного строительства)**

Здание

кадастровый номер (обозначение) 90:12:090601:1553

Зона № –

Номер контура	Номера характерных точек контура	Существующие			Уточненные			Метод определения координат	Средняя квадратическая погрешность определения координат характерной точки (Mt), м	Формулы, примененные для расчета средней квадратической погрешности определения координат характерной точки (Mt), м
		Координаты, м		R, м	Координаты, м		R, м			
		X	Y		X	Y				
1	2	3	4	5	6	7	8	9	10	11
90:12:090601:1553(1)	–	4974270.16	5185508.65	–	–	–	–	–	0.20	–
90:12:090601:1553(1)	–	4974270.91	5185519.63	–	–	–	–	–	0.20	–
90:12:090601:1553(1)	–	4974260.06	5185520.45	–	–	–	–	–	0.20	–
90:12:090601:1553(1)	–	4974259.31	5185509.46	–	–	–	–	–	0.20	–
90:12:090601:1553(1)	–	4974270.16	5185508.65	–	–	–	–	–	0.20	–

2. Характеристики здания, сооружения, объекта незавершенного строительства с кадастровым номером (обозначением) 90:12:090601:1553

№ п/п	Наименование характеристики	Значение характеристики
1	2	3
1	Вид объекта недвижимости	Здание
2	Ранее присвоенный	–

	государственный учетный номер здания, сооружения, объекта незавершенного строительства (кадастровый, инвентарный или условный номер)	
3	Кадастровый номер земельного участка (земельных участков), в границах которого (которых) расположено здание, сооружение, объект незавершенного строительства	—
4	Номер кадастрового квартала (кадастровых кварталов), в пределах которого (которых) расположено здание, сооружение, объект незавершенного строительства	90:12:090601
5	Адрес здания, сооружения, объекта незавершенного строительства	Крым Респ, Симферопольский р-н, Мирное с, Клубничная (СПК Дзержинец снт) ул, 142 д
	Местоположение здания, сооружения, объекта незавершенного строительства	—
	Дополнительные сведения о местоположении	—
6	Иные сведения	—

Описание местоположения здания, сооружения, объекта незавершенного строительства на земельном участке

**1. Сведения о характерных точках контура
вид объекта недвижимости (здание, сооружение, объект незавершенного строительства)**

Здание

кадастровый номер (обозначение) 90:12:090601:1554

Зона № –

Номер контура	Номера характерных точек контура	Существующие			Уточненные			Метод определения координат	Средняя квадратическая погрешность определения координат характерной точки (Mt), м	Формулы, примененные для расчета средней квадратической погрешности определения координат характерной точки (Mt), м
		Координаты, м		R, м	Координаты, м		R, м			
		X	Y		X	Y				
1	2	3	4	5	6	7	8	9	10	11
90:12:090601:1554(1)	–	49743 16.17	51858 29.17	–	–	–	–	–	0.10	–
90:12:090601:1554(1)	–	49743 16.48	51858 37.68	–	–	–	–	–	0.10	–
90:12:090601:1554(1)	–	49743 09.86	51858 37.92	–	–	–	–	–	0.10	–
90:12:090601:1554(1)	–	49743 09.55	51858 29.41	–	–	–	–	–	0.10	–
90:12:090601:1554(1)	–	49743 16.17	51858 29.17	–	–	–	–	–	0.10	–

2. Характеристики здания, сооружения, объекта незавершенного строительства с кадастровым номером (обозначением) 90:12:090601:1554

№ п/п	Наименование характеристики	Значение характеристики
1	2	3
1	Вид объекта недвижимости	Здание
2	Ранее присвоенный	–

	государственный учетный номер здания, сооружения, объекта незавершенного строительства (кадастровый, инвентарный или условный номер)	
3	Кадастровый номер земельного участка (земельных участков), в границах которого (которых) расположено здание, сооружение, объект незавершенного строительства	—
4	Номер кадастрового квартала (кадастровых кварталов), в пределах которого (которых) расположено здание, сооружение, объект незавершенного строительства	90:12:090601
5	Адрес здания, сооружения, объекта незавершенного строительства	Крым Респ, Симферопольский муниципальный район, Мирновское сельское поселение, Мирное село, Ореховая улица, 29 дом
	Местоположение здания, сооружения, объекта незавершенного строительства	—
	Дополнительные сведения о местоположении	—
6	Иные сведения	—

Описание местоположения здания, сооружения, объекта незавершенного строительства на земельном участке

**1. Сведения о характерных точках контура
вид объекта недвижимости (здание, сооружение, объект незавершенного строительства)**

Здание

кадастровый номер (обозначение) 90:12:090601:1555

Зона № –

Номер контура	Номера характерных точек контура	Существующие			Уточненные			Метод определения координат	Средняя квадратическая погрешность определения координат характерной точки (Mt), м	Формулы, примененные для расчета средней квадратической погрешности определения координат характерной точки (Mt), м
		Координаты, м		R, м	Координаты, м		R, м			
		X	Y		X	Y				
1	2	3	4	5	6	7	8	9	10	11
90:12:090601:1555(1)	–	49740 23.16	51858 74.38	–	–	–	–	–	0.10	–
90:12:090601:1555(1)	–	49740 35.23	51858 73.52	–	–	–	–	–	0.10	–
90:12:090601:1555(1)	–	49740 35.94	51858 83.39	–	–	–	–	–	0.10	–
90:12:090601:1555(1)	–	49740 23.87	51858 84.26	–	–	–	–	–	0.10	–
90:12:090601:1555(1)	–	49740 23.16	51858 74.38	–	–	–	–	–	0.10	–

2. Характеристики здания, сооружения, объекта незавершенного строительства с кадастровым номером (обозначением) 90:12:090601:1555

№ п/п	Наименование характеристики	Значение характеристики
1	2	3
1	Вид объекта недвижимости	Здание
2	Ранее присвоенный	–

	государственный учетный номер здания, сооружения, объекта незавершенного строительства (кадастровый, инвентарный или условный номер)	
3	Кадастровый номер земельного участка (земельных участков), в границах которого (которых) расположено здание, сооружение, объект незавершенного строительства	—
4	Номер кадастрового квартала (кадастровых кварталов), в пределах которого (которых) расположено здание, сооружение, объект незавершенного строительства	90:12:090601
5	Адрес здания, сооружения, объекта незавершенного строительства	Крым Респ, Симферопольский р-н, Мирное с, Ореховая (СПК Держинец снт) ул, 431 д
	Местоположение здания, сооружения, объекта незавершенного строительства	—
	Дополнительные сведения о местоположении	—
6	Иные сведения	—

Описание местоположения здания, сооружения, объекта незавершенного строительства на земельном участке

**1. Сведения о характерных точках контура
вид объекта недвижимости (здание, сооружение, объект незавершенного строительства)**

Здание

кадастровый номер (обозначение) 90:12:090601:1556

Зона № –

Номер контура	Номера характерных точек контура	Существующие			Уточненные			Метод определения координат	Средняя квадратическая погрешность определения координат характерной точки (Mt), м	Формулы, примененные для расчета средней квадратической погрешности определения координат характерной точки (Mt), м
		Координаты, м		R, м	Координаты, м		R, м			
		X	Y		X	Y				
1	2	3	4	5	6	7	8	9	10	11
90:12:090601:1556(1)	–	49743 32.16	51854 45.00	–	–	–	–	–	0.10	–
90:12:090601:1556(1)	–	49743 39.39	51854 44.43	–	–	–	–	–	0.10	–
90:12:090601:1556(1)	–	49743 40.11	51854 53.66	–	–	–	–	–	0.10	–
90:12:090601:1556(1)	–	49743 32.89	51854 54.22	–	–	–	–	–	0.10	–
90:12:090601:1556(1)	–	49743 32.16	51854 45.00	–	–	–	–	–	0.10	–

2. Характеристики здания, сооружения, объекта незавершенного строительства с кадастровым номером (обозначением) 90:12:090601:1556

№ п/п	Наименование характеристики	Значение характеристики
1	2	3
1	Вид объекта недвижимости	Здание
2	Ранее присвоенный	–

	государственный учетный номер здания, сооружения, объекта незавершенного строительства (кадастровый, инвентарный или условный номер)	
3	Кадастровый номер земельного участка (земельных участков), в границах которого (которых) расположено здание, сооружение, объект незавершенного строительства	—
4	Номер кадастрового квартала (кадастровых кварталов), в пределах которого (которых) расположено здание, сооружение, объект незавершенного строительства	90:12:090601
5	Адрес здания, сооружения, объекта незавершенного строительства	Крым Респ, Симферопольский р-н, Мирное с, Грушовая ул, 34 д
	Местоположение здания, сооружения, объекта незавершенного строительства	—
	Дополнительные сведения о местоположении	—
6	Иные сведения	—

Описание местоположения здания, сооружения, объекта незавершенного строительства на земельном участке

1. Сведения о характерных точках контура

вид объекта недвижимости (здание, сооружение, объект незавершенного строительства)

Здание

кадастровый номер (обозначение) 90:12:090601:1557

Зона №

Номер контура	Номера характерных точек контура	Существующие			Уточненные			Метод определения координат	Средняя квадратическая погрешность определения координат характерной точки (Mt), м	Формулы, примененные для расчета средней квадратической погрешности определения координат характерной точки (Mt), м
		Координаты, м		R, м	Координаты, м		R, м			
		X	Y		X	Y				
1	2	3	4	5	6	7	8	9	10	11
90:12:090601:1557(1)	–	4974282.08	5185512.26	–	–	–	–	–	0.10	–
90:12:090601:1557(1)	–	4974281.63	5185503.84	–	–	–	–	–	0.10	–
90:12:090601:1557(1)	–	4974291.86	5185503.30	–	–	–	–	–	0.10	–
90:12:090601:1557(1)	–	4974292.18	5185509.38	–	–	–	–	–	0.10	–
90:12:090601:1557(1)	–	4974291.24	5185509.43	–	–	–	–	–	0.10	–
90:12:090601:1557(1)	–	4974291.37	5185511.77	–	–	–	–	–	0.10	–
90:12:090601:1557	–	4974282.08	5185512.26	–	–	–	–	–	0.10	–

7(1)									
2. Характеристики здания, сооружения, объекта незавершенного строительства с кадастровым номером (обозначением) <u>90:12:090601:1557</u>									
№ п/п	Наименование характеристики				Значение характеристики				
1	2				3				
1	Вид объекта недвижимости				Здание				
2	Ранее присвоенный государственный учетный номер здания, сооружения, объекта незавершенного строительства (кадастровый, инвентарный или условный номер)				—				
3	Кадастровый номер земельного участка (земельных участков), в границах которого (которых) расположено здание, сооружение, объект незавершенного строительства				—				
4	Номер кадастрового квартала (кадастровых кварталов), в пределах которого (которых) расположено здание, сооружение, объект незавершенного строительства				90:12:090601				
5	Адрес здания, сооружения, объекта незавершенного строительства				Крым Респ, Симферопольский р-н, Мирное с, Клубничная (СПК Держинец снт) ул, 141 д				
	Местоположение здания, сооружения, объекта незавершенного строительства				—				
	Дополнительные сведения о местоположении				—				
6	Иные сведения				—				

Описание местоположения здания, сооружения, объекта незавершенного строительства на земельном участке

1. Сведения о характерных точках контура

вид объекта недвижимости (здание, сооружение, объект незавершенного строительства)

Здание

кадастровый номер (обозначение) 90:12:090601:1558

Зона №

Номер контура	Номера характерных точек контура	Существующие			Уточненные			Метод определения координат	Средняя квадратическая погрешность определения координат характерной точки (Mt), м	Формулы, примененные для расчета средней квадратической погрешности определения координат характерной точки (Mt), м
		Координаты, м		R, м	Координаты, м		R, м			
		X	Y		X	Y				
1	2	3	4	5	6	7	8	9	10	11
90:12:090601:1558(1)	–	49739 31.99	51857 89.32	–	–	–	–	–	0.10	–
90:12:090601:1558(1)	–	49739 33.04	51857 99.87	–	–	–	–	–	0.10	–
90:12:090601:1558(1)	–	49739 22.99	51858 00.87	–	–	–	–	–	0.10	–
90:12:090601:1558(1)	–	49739 22.86	51857 99.58	–	–	–	–	–	0.10	–
90:12:090601:1558(1)	–	49739 20.23	51857 99.84	–	–	–	–	–	0.10	–
90:12:090601:1558(1)	–	49739 19.85	51857 96.06	–	–	–	–	–	0.10	–
90:12:090601:1558	–	49739 22.49	51857 95.80	–	–	–	–	–	0.10	–

8(1)										
90:12:090601:1558(1)	–	49739 21.94	51857 90.32	–	–	–	–	–	0.10	–
90:12:090601:1558(1)	–	49739 31.99	51857 89.32	–	–	–	–	–	0.10	–

2. Характеристики здания, сооружения, объекта незавершенного строительства с кадастровым номером (обозначением) 90:12:090601:1558

№ п/п	Наименование характеристики	Значение характеристики
1	2	3
1	Вид объекта недвижимости	Здание
2	Ранее присвоенный государственный учетный номер здания, сооружения, объекта незавершенного строительства (кадастровый, инвентарный или условный номер)	–
3	Кадастровый номер земельного участка (земельных участков), в границах которого (которых) расположено здание, сооружение, объект незавершенного строительства	–
4	Номер кадастрового квартала (кадастровых кварталов), в пределах которого (которых) расположено здание, сооружение, объект незавершенного строительства	90:12:090601
5	Адрес здания, сооружения, объекта незавершенного строительства	Крым Респ, Симферопольский р-н, Мирное с, Центральная (СПК Держинец снт) ул, 1 д
	Местоположение здания, сооружения, объекта незавершенного строительства	–
	Дополнительные сведения о местоположении	–
6	Иные сведения	–

Описание местоположения здания, сооружения, объекта незавершенного строительства на земельном участке

1. Сведения о характерных точках контура

вид объекта недвижимости (здание, сооружение, объект незавершенного строительства)

Здание

кадастровый номер (обозначение) 90:12:090601:1561

Зона №

Номер контура	Номера характерных точек контура	Существующие			Уточненные			Метод определения координат	Средняя квадратическая погрешность определения координат характерной точки (Mt), м	Формулы, примененные для расчета средней квадратической погрешности определения координат характерной точки (Mt), м
		Координаты, м		R, м	Координаты, м		R, м			
		X	Y		X	Y				
1	2	3	4	5	6	7	8	9	10	11
90:12:090601:1561(1)	–	49740 82.10	51856 29.98	–	–	–	–	–	0.10	–
90:12:090601:1561(1)	–	49740 82.35	51856 36.44	–	–	–	–	–	0.10	–
90:12:090601:1561(1)	–	49740 80.39	51856 36.52	–	–	–	–	–	0.10	–
90:12:090601:1561(1)	–	49740 80.43	51856 37.39	–	–	–	–	–	0.10	–
90:12:090601:1561(1)	–	49740 73.41	51856 37.66	–	–	–	–	–	0.10	–
90:12:090601:1561(1)	–	49740 73.39	51856 37.26	–	–	–	–	–	0.10	–
90:12:090601:1561(1)	–	49740 71.53	51856 37.34	–	–	–	–	–	0.10	–

1(1)										
90:12: 09060 1:156 1(1)	–	49740 71.29	51856 31.27	–	–	–	–	–	0.10	–
90:12: 09060 1:156 1(1)	–	49740 74.18	51856 31.16	–	–	–	–	–	0.10	–
90:12: 09060 1:156 1(1)	–	49740 74.14	51856 30.29	–	–	–	–	–	0.10	–
90:12: 09060 1:156 1(1)	–	49740 78.24	51856 30.13	–	–	–	–	–	0.10	–
90:12: 09060 1:156 1(1)	–	49740 78.21	51856 29.35	–	–	–	–	–	0.10	–
90:12: 09060 1:156 1(1)	–	49740 81.22	51856 29.23	–	–	–	–	–	0.10	–
90:12: 09060 1:156 1(1)	–	49740 81.25	51856 30.01	–	–	–	–	–	0.10	–
90:12: 09060 1:156 1(1)	–	49740 82.10	51856 29.98	–	–	–	–	–	0.10	–

2. Характеристики здания, сооружения, объекта незавершенного строительства с кадастровым номером (обозначением) 90:12:090601:1561

№ п/п	Наименование характеристики	Значение характеристики
1	2	3
1	Вид объекта недвижимости	Здание
2	Ранее присвоенный государственный учетный номер здания, сооружения, объекта незавершенного строительства (кадастровый, инвентарный или условный номер)	–
3	Кадастровый номер земельного участка (земельных участков), в границах которого (которых) расположено здание, сооружение, объект незавершенного строительства	–

4	Номер кадастрового квартала (кадастровых кварталов), в пределах которого (которых) расположено здание, сооружение, объект незавершенного строительства	90:12:090601
5	Адрес здания, сооружения, объекта незавершенного строительства	Крым Респ, Симферопольский р-н, Мирное с, Михайловская (СПК Держинец снт) ул, 246 уч
	Местоположение здания, сооружения, объекта незавершенного строительства	—
	Дополнительные сведения о местоположении	—
6	Иные сведения	—

Описание местоположения здания, сооружения, объекта незавершенного строительства на земельном участке

1. Сведения о характерных точках контура

вид объекта недвижимости (здание, сооружение, объект незавершенного строительства)

Здание

кадастровый номер (обозначение) 90:12:090601:1562

Зона №

Номер контура	Номера характерных точек контура	Существующие			Уточненные			Метод определения координат	Средняя квадратическая погрешность определения координат характерной точки (Mt), м	Формулы, примененные для расчета средней квадратической погрешности определения координат характерной точки (Mt), м
		Координаты, м		R, м	Координаты, м		R, м			
		X	Y		X	Y				
1	2	3	4	5	6	7	8	9	10	11
90:12:090601:1562(1)	–	49741 48.27	51857 13.03	–	–	–	–	–	0.10	–
90:12:090601:1562(1)	–	49741 49.28	51857 25.09	–	–	–	–	–	0.10	–
90:12:090601:1562(1)	–	49741 49.98	51857 25.03	–	–	–	–	–	0.10	–
90:12:090601:1562(1)	–	49741 50.41	51857 30.11	–	–	–	–	–	0.10	–
90:12:090601:1562(1)	–	49741 43.23	51857 30.71	–	–	–	–	–	0.10	–
90:12:090601:1562(1)	–	49741 42.15	51857 17.81	–	–	–	–	–	0.10	–
90:12:090601:156	–	49741 41.65	51857 17.85	–	–	–	–	–	0.10	–

2(1)										
90:12: 09060 1:156 2(1)	–	49741 41.01	51857 16.75	–	–	–	–	–	0.10	–
90:12: 09060 1:156 2(1)	–	49741 40.84	51857 14.76	–	–	–	–	–	0.10	–
90:12: 09060 1:156 2(1)	–	49741 41.29	51857 13.62	–	–	–	–	–	0.10	–
90:12: 09060 1:156 2(1)	–	49741 41.79	51857 13.57	–	–	–	–	–	0.10	–
90:12: 09060 1:156 2(1)	–	49741 48.27	51857 13.03	–	–	–	–	–	0.10	–

2. Характеристики здания, сооружения, объекта незавершенного строительства с кадастровым номером (обозначением) 90:12:090601:1562

№ п/п	Наименование характеристики	Значение характеристики
1	2	3
1	Вид объекта недвижимости	Здание
2	Ранее присвоенный государственный учетный номер здания, сооружения, объекта незавершенного строительства (кадастровый, инвентарный или условный номер)	–
3	Кадастровый номер земельного участка (земельных участков), в границах которого (которых) расположено здание, сооружение, объект незавершенного строительства	–
4	Номер кадастрового квартала (кадастровых кварталов), в пределах которого (которых) расположено здание, сооружение, объект незавершенного строительства	90:12:090601
5	Адрес здания, сооружения, объекта незавершенного строительства	Крым Респ, Симферопольский р-н, Мирное с, СПК Держинец снт, 322 д
	Местоположение здания, сооружения, объекта незавершенного строительства	–

	Дополнительные сведения о местоположении	—
6	Иные сведения	—

Описание местоположения здания, сооружения, объекта незавершенного строительства на земельном участке

**1. Сведения о характерных точках контура
вид объекта недвижимости (здание, сооружение, объект незавершенного строительства)**

Здание

кадастровый номер (обозначение) 90:12:090601:1563

Зона № –

Номер контура	Номера характерных точек контура	Существующие			Уточненные			Метод определения координат	Средняя квадратическая погрешность определения координат характерной точки (Mt), м	Формулы, примененные для расчета средней квадратической погрешности определения координат характерной точки (Mt), м
		Координаты, м		R, м	Координаты, м		R, м			
		X	Y		X	Y				
1	2	3	4	5	6	7	8	9	10	11
90:12:090601:1563(1)	–	49741 34.74	51857 31.36	–	–	–	–	–	0.10	–
90:12:090601:1563(1)	–	49741 30.45	51857 31.65	–	–	–	–	–	0.10	–
90:12:090601:1563(1)	–	49741 30.03	51857 25.51	–	–	–	–	–	0.10	–
90:12:090601:1563(1)	–	49741 34.32	51857 25.22	–	–	–	–	–	0.10	–
90:12:090601:1563(1)	–	49741 34.74	51857 31.36	–	–	–	–	–	0.10	–

2. Характеристики здания, сооружения, объекта незавершенного строительства с кадастровым номером (обозначением) 90:12:090601:1563

№ п/п	Наименование характеристики	Значение характеристики
1	2	3
1	Вид объекта недвижимости	Здание
2	Ранее присвоенный	–

	государственный учетный номер здания, сооружения, объекта незавершенного строительства (кадастровый, инвентарный или условный номер)	
3	Кадастровый номер земельного участка (земельных участков), в границах которого (которых) расположено здание, сооружение, объект незавершенного строительства	—
4	Номер кадастрового квартала (кадастровых кварталов), в пределах которого (которых) расположено здание, сооружение, объект незавершенного строительства	90:12:090601
5	Адрес здания, сооружения, объекта незавершенного строительства	Крым Респ, Симферопольский р-н, Мирное с, СПК Дзержинец снт, 322 д
	Местоположение здания, сооружения, объекта незавершенного строительства	—
	Дополнительные сведения о местоположении	—
6	Иные сведения	—

Описание местоположения здания, сооружения, объекта незавершенного строительства на земельном участке

**1. Сведения о характерных точках контура
вид объекта недвижимости (здание, сооружение, объект незавершенного строительства)**

Здание

кадастровый номер (обозначение) 90:12:090601:1564

Зона № –

Номер контура	Номера характерных точек контура	Существующие			Уточненные			Метод определения координат	Средняя квадратическая погрешность определения координат характерной точки (Mt), м	Формулы, примененные для расчета средней квадратической погрешности определения координат характерной точки (Mt), м
		Координаты, м		R, м	Координаты, м		R, м			
		X	Y		X	Y				
1	2	3	4	5	6	7	8	9	10	11
90:12:090601:1564(1)	–	49741 47.66	51857 06.33	–	–	–	–	–	0.10	–
90:12:090601:1564(1)	–	49741 48.09	51857 11.26	–	–	–	–	–	0.10	–
90:12:090601:1564(1)	–	49741 41.96	51857 11.80	–	–	–	–	–	0.10	–
90:12:090601:1564(1)	–	49741 41.53	51857 06.87	–	–	–	–	–	0.10	–
90:12:090601:1564(1)	–	49741 47.66	51857 06.33	–	–	–	–	–	0.10	–

2. Характеристики здания, сооружения, объекта незавершенного строительства с кадастровым номером (обозначением) 90:12:090601:1564

№ п/п	Наименование характеристики	Значение характеристики
1	2	3
1	Вид объекта недвижимости	Здание
2	Ранее присвоенный	–

	государственный учетный номер здания, сооружения, объекта незавершенного строительства (кадастровый, инвентарный или условный номер)	
3	Кадастровый номер земельного участка (земельных участков), в границах которого (которых) расположено здание, сооружение, объект незавершенного строительства	—
4	Номер кадастрового квартала (кадастровых кварталов), в пределах которого (которых) расположено здание, сооружение, объект незавершенного строительства	90:12:090601
5	Адрес здания, сооружения, объекта незавершенного строительства	Крым Респ, Симферопольский р-н, Мирное с, СПК Дзержинец снт, 322 д
	Местоположение здания, сооружения, объекта незавершенного строительства	—
	Дополнительные сведения о местоположении	—
6	Иные сведения	—

Описание местоположения здания, сооружения, объекта незавершенного строительства на земельном участке

**1. Сведения о характерных точках контура
вид объекта недвижимости (здание, сооружение, объект незавершенного строительства)**

Здание

кадастровый номер (обозначение) 90:12:090601:1565

Зона № –

Номер контура	Номера характерных точек контура	Существующие			Уточненные			Метод определения координат	Средняя квадратическая погрешность определения координат характерной точки (Mt), м	Формулы, примененные для расчета средней квадратической погрешности определения координат характерной точки (Mt), м
		Координаты, м		R, м	Координаты, м		R, м			
		X	Y		X	Y				
1	2	3	4	5	6	7	8	9	10	11
90:12:090601:1565(1)	–	49743 63.30	51846 36.62	–	–	–	–	–	0.10	–
90:12:090601:1565(1)	–	49743 63.30	51846 46.72	–	–	–	–	–	0.10	–
90:12:090601:1565(1)	–	49743 53.20	51846 46.72	–	–	–	–	–	0.10	–
90:12:090601:1565(1)	–	49743 53.20	51846 36.62	–	–	–	–	–	0.10	–
90:12:090601:1565(1)	–	49743 63.30	51846 36.62	–	–	–	–	–	0.10	–

2. Характеристики здания, сооружения, объекта незавершенного строительства с кадастровым номером (обозначением) 90:12:090601:1565

№ п/п	Наименование характеристики	Значение характеристики
1	2	3
1	Вид объекта недвижимости	Здание
2	Ранее присвоенный	–

	государственный учетный номер здания, сооружения, объекта незавершенного строительства (кадастровый, инвентарный или условный номер)	
3	Кадастровый номер земельного участка (земельных участков), в границах которого (которых) расположено здание, сооружение, объект незавершенного строительства	—
4	Номер кадастрового квартала (кадастровых кварталов), в пределах которого (которых) расположено здание, сооружение, объект незавершенного строительства	90:12:090601
5	Адрес здания, сооружения, объекта незавершенного строительства	Крым Респ, Симферопольский р-н, Мирное с, Липовая (СПК Держинец снт) ул, 87 д
	Местоположение здания, сооружения, объекта незавершенного строительства	—
	Дополнительные сведения о местоположении	—
6	Иные сведения	—

Описание местоположения здания, сооружения, объекта незавершенного строительства на земельном участке

1. Сведения о характерных точках контура

вид объекта недвижимости (здание, сооружение, объект незавершенного строительства)

Здание

кадастровый номер (обозначение) 90:12:090601:1566

Зона №

Номер контура	Номера характерных точек контура	Существующие			Уточненные			Метод определения координат	Средняя квадратическая погрешность определения координат характерной точки (Mt), м	Формулы, примененные для расчета средней квадратической погрешности определения координат характерной точки (Mt), м
		Координаты, м		R, м	Координаты, м		R, м			
		X	Y		X	Y				
1	2	3	4	5	6	7	8	9	10	11
90:12:090601:1566(1)	–	49744 75.82	51849 73.11	–	–	–	–	–	0.10	–
90:12:090601:1566(1)	–	49744 75.41	51849 82.10	–	–	–	–	–	0.10	–
90:12:090601:1566(1)	–	49744 71.41	51849 81.92	–	–	–	–	–	0.10	–
90:12:090601:1566(1)	–	49744 71.33	51849 83.62	–	–	–	–	–	0.10	–
90:12:090601:1566(1)	–	49744 69.02	51849 83.51	–	–	–	–	–	0.10	–
90:12:090601:1566(1)	–	49744 69.10	51849 81.81	–	–	–	–	–	0.10	–
90:12:090601:1566	–	49744 65.42	51849 81.65	–	–	–	–	–	0.10	–

6(1)										
90:12:090601:1566(1)	–	49744 65.83	51849 72.66	–	–	–	–	–	0.10	–
90:12:090601:1566(1)	–	49744 75.82	51849 73.11	–	–	–	–	–	0.10	–

2. Характеристики здания, сооружения, объекта незавершенного строительства с кадастровым номером (обозначением) 90:12:090601:1566

№ п/п	Наименование характеристики	Значение характеристики
1	2	3
1	Вид объекта недвижимости	Здание
2	Ранее присвоенный государственный учетный номер здания, сооружения, объекта незавершенного строительства (кадастровый, инвентарный или условный номер)	–
3	Кадастровый номер земельного участка (земельных участков), в границах которого (которых) расположено здание, сооружение, объект незавершенного строительства	–
4	Номер кадастрового квартала (кадастровых кварталов), в пределах которого (которых) расположено здание, сооружение, объект незавершенного строительства	90:12:090601
5	Адрес здания, сооружения, объекта незавершенного строительства	Крым Респ, Симферопольский р-н, Мирное с, Соколова (СПК Дзержинец снт) ул, 216 д
	Местоположение здания, сооружения, объекта незавершенного строительства	–
	Дополнительные сведения о местоположении	–
6	Иные сведения	–

Описание местоположения здания, сооружения, объекта незавершенного строительства на земельном участке

**1. Сведения о характерных точках контура
вид объекта недвижимости (здание, сооружение, объект незавершенного строительства)**

Здание

кадастровый номер (обозначение) 90:12:090601:1567

Зона № –

Номер контура	Номера характерных точек контура	Существующие			Уточненные			Метод определения координат	Средняя квадратическая погрешность определения координат характерной точки (Mt), м	Формулы, примененные для расчета средней квадратической погрешности определения координат характерной точки (Mt), м
		Координаты, м		R, м	Координаты, м		R, м			
		X	Y		X	Y				
1	2	3	4	5	6	7	8	9	10	11
90:12:090601:1567(1)	–	49744 66.61	51851 37.00	–	–	–	–	–	0.10	–
90:12:090601:1567(1)	–	49744 66.58	51851 43.46	–	–	–	–	–	0.10	–
90:12:090601:1567(1)	–	49744 58.28	51851 43.43	–	–	–	–	–	0.10	–
90:12:090601:1567(1)	–	49744 58.31	51851 36.97	–	–	–	–	–	0.10	–
90:12:090601:1567(1)	–	49744 66.61	51851 37.00	–	–	–	–	–	0.10	–

2. Характеристики здания, сооружения, объекта незавершенного строительства с кадастровым номером (обозначением) 90:12:090601:1567

№ п/п	Наименование характеристики	Значение характеристики
1	2	3
1	Вид объекта недвижимости	Здание
2	Ранее присвоенный	–

	государственный учетный номер здания, сооружения, объекта незавершенного строительства (кадастровый, инвентарный или условный номер)	
3	Кадастровый номер земельного участка (земельных участков), в границах которого (которых) расположено здание, сооружение, объект незавершенного строительства	—
4	Номер кадастрового квартала (кадастровых кварталов), в пределах которого (которых) расположено здание, сооружение, объект незавершенного строительства	90:12:090601
5	Адрес здания, сооружения, объекта незавершенного строительства	Крым Респ, Симферопольский р-н, Мирное с, Соколова улица, 56 дом
	Местоположение здания, сооружения, объекта незавершенного строительства	—
	Дополнительные сведения о местоположении	садовое товарищество СПК Держинец
6	Иные сведения	—

Описание местоположения здания, сооружения, объекта незавершенного строительства на земельном участке

**1. Сведения о характерных точках контура
вид объекта недвижимости (здание, сооружение, объект незавершенного строительства)**

Здание

кадастровый номер (обозначение) 90:12:090601:1568

Зона № –

Номер контура	Номера характерных точек контура	Существующие			Уточненные			Метод определения координат	Средняя квадратическая погрешность определения координат характерной точки (Mt), м	Формулы, примененные для расчета средней квадратической погрешности определения координат характерной точки (Mt), м
		Координаты, м		R, м	Координаты, м		R, м			
		X	Y		X	Y				
1	2	3	4	5	6	7	8	9	10	11
90:12:090601:1568(1)	–	49744 14.18	51849 53.51	–	–	–	–	–	0.10	–
90:12:090601:1568(1)	–	49744 13.69	51849 64.00	–	–	–	–	–	0.10	–
90:12:090601:1568(1)	–	49744 02.94	51849 63.50	–	–	–	–	–	0.10	–
90:12:090601:1568(1)	–	49744 03.43	51849 53.01	–	–	–	–	–	0.10	–
90:12:090601:1568(1)	–	49744 14.18	51849 53.51	–	–	–	–	–	0.10	–

2. Характеристики здания, сооружения, объекта незавершенного строительства с кадастровым номером (обозначением) 90:12:090601:1568

№ п/п	Наименование характеристики	Значение характеристики
1	2	3
1	Вид объекта недвижимости	Здание
2	Ранее присвоенный	–

	государственный учетный номер здания, сооружения, объекта незавершенного строительства (кадастровый, инвентарный или условный номер)	
3	Кадастровый номер земельного участка (земельных участков), в границах которого (которых) расположено здание, сооружение, объект незавершенного строительства	—
4	Номер кадастрового квартала (кадастровых кварталов), в пределах которого (которых) расположено здание, сооружение, объект незавершенного строительства	90:12:090601
5	Адрес здания, сооружения, объекта незавершенного строительства	Крым Респ, Симферопольский р-н, Мирное с, Чайная (СПК Дзержинец снт) ул, 159 д
	Местоположение здания, сооружения, объекта незавершенного строительства	—
	Дополнительные сведения о местоположении	—
6	Иные сведения	—

Описание местоположения здания, сооружения, объекта незавершенного строительства на земельном участке

**1. Сведения о характерных точках контура
вид объекта недвижимости (здание, сооружение, объект незавершенного строительства)**

Здание

кадастровый номер (обозначение) 90:12:090601:1571

Зона № –

Номер контура	Номера характерных точек контура	Существующие			Уточненные			Метод определения координат	Средняя квадратическая погрешность определения координат характерной точки (Mt), м	Формулы, примененные для расчета средней квадратической погрешности определения координат характерной точки (Mt), м
		Координаты, м		R, м	Координаты, м		R, м			
		X	Y		X	Y				
1	2	3	4	5	6	7	8	9	10	11
90:12:090601:1571(1)	–	49744 31.36	51857 63.66	–	–	–	–	–	0.10	–
90:12:090601:1571(1)	–	49744 23.17	51857 64.16	–	–	–	–	–	0.10	–
90:12:090601:1571(1)	–	49744 22.61	51857 54.77	–	–	–	–	–	0.10	–
90:12:090601:1571(1)	–	49744 30.79	51857 54.27	–	–	–	–	–	0.10	–
90:12:090601:1571(1)	–	49744 31.36	51857 63.66	–	–	–	–	–	0.10	–

2. Характеристики здания, сооружения, объекта незавершенного строительства с кадастровым номером (обозначением) 90:12:090601:1571

№ п/п	Наименование характеристики	Значение характеристики
1	2	3
1	Вид объекта недвижимости	Здание
2	Ранее присвоенный	–

	государственный учетный номер здания, сооружения, объекта незавершенного строительства (кадастровый, инвентарный или условный номер)	
3	Кадастровый номер земельного участка (земельных участков), в границах которого (которых) расположено здание, сооружение, объект незавершенного строительства	—
4	Номер кадастрового квартала (кадастровых кварталов), в пределах которого (которых) расположено здание, сооружение, объект незавершенного строительства	90:12:090601
5	Адрес здания, сооружения, объекта незавершенного строительства	Крым Респ, Симферопольский р-н, Мирное село, 47 д
	Местоположение здания, сооружения, объекта незавершенного строительства	—
	Дополнительные сведения о местоположении	садовое товарищество СПК Держинец
6	Иные сведения	—

Описание местоположения здания, сооружения, объекта незавершенного строительства на земельном участке

1. Сведения о характерных точках контура

вид объекта недвижимости (здание, сооружение, объект незавершенного строительства)

Здание

кадастровый номер (обозначение) 90:12:090601:1572

Зона №

Номер контура	Номера характерных точек контура	Существующие			Уточненные			Метод определения координат	Средняя квадратическая погрешность определения координат характерной точки (Mt), м	Формулы, примененные для расчета средней квадратической погрешности определения координат характерной точки (Mt), м
		Координаты, м		R, м	Координаты, м		R, м			
		X	Y		X	Y				
1	2	3	4	5	6	7	8	9	10	11
90:12:090601:1572(1)	–	4974207.74	5186012.42	–	–	–	–	–	0.10	–
90:12:090601:1572(1)	–	4974198.28	5186013.25	–	–	–	–	–	0.10	–
90:12:090601:1572(1)	–	4974198.21	5186012.45	–	–	–	–	–	0.10	–
90:12:090601:1572(1)	–	4974196.46	5186012.60	–	–	–	–	–	0.10	–
90:12:090601:1572(1)	–	4974196.20	5186009.61	–	–	–	–	–	0.10	–
90:12:090601:1572(1)	–	4974197.94	5186009.46	–	–	–	–	–	0.10	–
90:12:090601:157	–	4974197.45	5186003.78	–	–	–	–	–	0.10	–

2(1)										
90:12:090601:1572(1)	–	4974200.04	5186003.56	–	–	–	–	–	0.10	–
90:12:090601:1572(1)	–	4974200.19	5186005.30	–	–	–	–	–	0.10	–
90:12:090601:1572(1)	–	4974207.06	5186004.70	–	–	–	–	–	0.10	–
90:12:090601:1572(1)	–	4974207.74	5186012.42	–	–	–	–	–	0.10	–

2. Характеристики здания, сооружения, объекта незавершенного строительства с кадастровым номером (обозначением) 90:12:090601:1572

№ п/п	Наименование характеристики	Значение характеристики
1	2	3
1	Вид объекта недвижимости	Здание
2	Ранее присвоенный государственный учетный номер здания, сооружения, объекта незавершенного строительства (кадастровый, инвентарный или условный номер)	–
3	Кадастровый номер земельного участка (земельных участков), в границах которого (которых) расположено здание, сооружение, объект незавершенного строительства	–
4	Номер кадастрового квартала (кадастровых кварталов), в пределах которого (которых) расположено здание, сооружение, объект незавершенного строительства	90:12:090601
5	Адрес здания, сооружения, объекта незавершенного строительства	Крым Респ, Симферопольский р-н, Мирное с, Садовая (СПК Дзержинец снт) ул, 524 д
	Местоположение здания, сооружения, объекта незавершенного строительства	–
	Дополнительные сведения о местоположении	–
6	Иные сведения	–

Описание местоположения здания, сооружения, объекта незавершенного строительства на земельном участке

**1. Сведения о характерных точках контура
вид объекта недвижимости (здание, сооружение, объект незавершенного строительства)**

Здание

кадастровый номер (обозначение) 90:12:090601:1573

Зона № –

Номер контура	Номера характерных точек контура	Существующие			Уточненные			Метод определения координат	Средняя квадратическая погрешность определения координат характерной точки (Mt), м	Формулы, примененные для расчета средней квадратической погрешности определения координат характерной точки (Mt), м
		Координаты, м		R, м	Координаты, м		R, м			
		X	Y		X	Y				
1	2	3	4	5	6	7	8	9	10	11
90:12:090601:1573(1)	–	49742 92.69	51854 27.21	–	–	–	–	–	0.10	–
90:12:090601:1573(1)	–	49742 98.97	51854 26.70	–	–	–	–	–	0.10	–
90:12:090601:1573(1)	–	49742 99.64	51854 35.08	–	–	–	–	–	0.10	–
90:12:090601:1573(1)	–	49742 93.36	51854 35.58	–	–	–	–	–	0.10	–
90:12:090601:1573(1)	–	49742 92.69	51854 27.21	–	–	–	–	–	0.10	–

2. Характеристики здания, сооружения, объекта незавершенного строительства с кадастровым номером (обозначением) 90:12:090601:1573

№ п/п	Наименование характеристики	Значение характеристики
1	2	3
1	Вид объекта недвижимости	Здание
2	Ранее присвоенный	–

	государственный учетный номер здания, сооружения, объекта незавершенного строительства (кадастровый, инвентарный или условный номер)	
3	Кадастровый номер земельного участка (земельных участков), в границах которого (которых) расположено здание, сооружение, объект незавершенного строительства	—
4	Номер кадастрового квартала (кадастровых кварталов), в пределах которого (которых) расположено здание, сооружение, объект незавершенного строительства	90:12:090601
5	Адрес здания, сооружения, объекта незавершенного строительства	Крым Респ, Симферопольский р-н, Мирное с, Грушовая (СПК Дзержинец снт) ул, 27 д
	Местоположение здания, сооружения, объекта незавершенного строительства	—
	Дополнительные сведения о местоположении	—
6	Иные сведения	—

Описание местоположения здания, сооружения, объекта незавершенного строительства на земельном участке

**1. Сведения о характерных точках контура
вид объекта недвижимости (здание, сооружение, объект незавершенного строительства)**

Здание

кадастровый номер (обозначение) 90:12:090601:1574

Зона №

Номер контура	Номера характерных точек контура	Существующие			Уточненные			Метод определения координат	Средняя квадратическая погрешность определения координат характерной точки (Mt), м	Формулы, примененные для расчета средней квадратической погрешности определения координат характерной точки (Mt), м
		Координаты, м		R, м	Координаты, м		R, м			
		X	Y		X	Y				
1	2	3	4	5	6	7	8	9	10	11
90:12:090601:1574(1)	–	49739 55.94	51855 83.64	–	–	–	–	–	0.10	–
90:12:090601:1574(1)	–	49739 57.09	51855 96.25	–	–	–	–	–	0.10	–
90:12:090601:1574(1)	–	49739 53.85	51855 96.54	–	–	–	–	–	0.10	–
90:12:090601:1574(1)	–	49739 47.16	51855 97.15	–	–	–	–	–	0.10	–
90:12:090601:1574(1)	–	49739 46.01	51855 84.54	–	–	–	–	–	0.10	–
90:12:090601:1574(1)	–	49739 52.70	51855 83.93	–	–	–	–	–	0.10	–
90:12:090601:1574	–	49739 55.94	51855 83.64	–	–	–	–	–	0.10	–

4(1)									
2. Характеристики здания, сооружения, объекта незавершенного строительства с кадастровым номером (обозначением) <u>90:12:090601:1574</u>									
№ п/п	Наименование характеристики				Значение характеристики				
1	2				3				
1	Вид объекта недвижимости				Здание				
2	Ранее присвоенный государственный учетный номер здания, сооружения, объекта незавершенного строительства (кадастровый, инвентарный или условный номер)				—				
3	Кадастровый номер земельного участка (земельных участков), в границах которого (которых) расположено здание, сооружение, объект незавершенного строительства				—				
4	Номер кадастрового квартала (кадастровых кварталов), в пределах которого (которых) расположено здание, сооружение, объект незавершенного строительства				90:12:090601				
5	Адрес здания, сооружения, объекта незавершенного строительства				Крым Респ, Симферопольский р-н, Мирное с, Никольская (СПК Дзержинец снт) ул, 202 д				
	Местоположение здания, сооружения, объекта незавершенного строительства				—				
	Дополнительные сведения о местоположении				—				
6	Иные сведения				—				

Описание местоположения здания, сооружения, объекта незавершенного строительства на земельном участке

**1. Сведения о характерных точках контура
вид объекта недвижимости (здание, сооружение, объект незавершенного строительства)**

Здание

кадастровый номер (обозначение) 90:12:090601:1575

Зона № –

Номер контура	Номера характерных точек контура	Существующие			Уточненные			Метод определения координат	Средняя квадратическая погрешность определения координат характерной точки (Mt), м	Формулы, примененные для расчета средней квадратической погрешности определения координат характерной точки (Mt), м
		Координаты, м		R, м	Координаты, м		R, м			
		X	Y		X	Y				
1	2	3	4	5	6	7	8	9	10	11
90:12:090601:1575(1)	–	49741 13.36	51854 65.99	–	–	–	–	–	0.20	–
90:12:090601:1575(1)	–	49741 12.70	51854 59.62	–	–	–	–	–	0.20	–
90:12:090601:1575(1)	–	49741 17.69	51854 59.22	–	–	–	–	–	0.20	–
90:12:090601:1575(1)	–	49741 18.33	51854 65.59	–	–	–	–	–	0.20	–
90:12:090601:1575(1)	–	49741 13.36	51854 65.99	–	–	–	–	–	0.20	–

2. Характеристики здания, сооружения, объекта незавершенного строительства с кадастровым номером (обозначением) 90:12:090601:1575

№ п/п	Наименование характеристики	Значение характеристики
1	2	3
1	Вид объекта недвижимости	Здание
2	Ранее присвоенный	–

	государственный учетный номер здания, сооружения, объекта незавершенного строительства (кадастровый, инвентарный или условный номер)	
3	Кадастровый номер земельного участка (земельных участков), в границах которого (которых) расположено здание, сооружение, объект незавершенного строительства	—
4	Номер кадастрового квартала (кадастровых кварталов), в пределах которого (которых) расположено здание, сооружение, объект незавершенного строительства	90:12:090601
5	Адрес здания, сооружения, объекта незавершенного строительства	Крым Респ, Симферопольский р-н, Мирное с, Грушовая ул, 16 д, 1 строение
	Местоположение здания, сооружения, объекта незавершенного строительства	—
	Дополнительные сведения о местоположении	садовое товарищество СПК Держинец
6	Иные сведения	—

Описание местоположения здания, сооружения, объекта незавершенного строительства на земельном участке

**1. Сведения о характерных точках контура
вид объекта недвижимости (здание, сооружение, объект незавершенного строительства)**

Здание

кадастровый номер (обозначение) 90:12:090601:1576

Зона № –

Номер контура	Номера характерных точек контура	Существующие			Уточненные			Метод определения координат	Средняя квадратическая погрешность определения координат характерной точки (Mt), м	Формулы, примененные для расчета средней квадратической погрешности определения координат характерной точки (Mt), м
		Координаты, м		R, м	Координаты, м		R, м			
		X	Y		X	Y				
1	2	3	4	5	6	7	8	9	10	11
90:12:090601:1576(1)	–	49741 25.35	51853 38.58	–	–	–	–	–	0.10	–
90:12:090601:1576(1)	–	49741 21.69	51853 38.80	–	–	–	–	–	0.10	–
90:12:090601:1576(1)	–	49741 21.35	51853 32.88	–	–	–	–	–	0.10	–
90:12:090601:1576(1)	–	49741 25.00	51853 32.66	–	–	–	–	–	0.10	–
90:12:090601:1576(1)	–	49741 25.35	51853 38.58	–	–	–	–	–	0.10	–

2. Характеристики здания, сооружения, объекта незавершенного строительства с кадастровым номером (обозначением) 90:12:090601:1576

№ п/п	Наименование характеристики	Значение характеристики
1	2	3
1	Вид объекта недвижимости	Здание
2	Ранее присвоенный	–

	государственный учетный номер здания, сооружения, объекта незавершенного строительства (кадастровый, инвентарный или условный номер)	
3	Кадастровый номер земельного участка (земельных участков), в границах которого (которых) расположено здание, сооружение, объект незавершенного строительства	—
4	Номер кадастрового квартала (кадастровых кварталов), в пределах которого (которых) расположено здание, сооружение, объект незавершенного строительства	90:12:090601
5	Адрес здания, сооружения, объекта незавершенного строительства	Крым Респ, Симферопольский р-н, Западная ул
	Местоположение здания, сооружения, объекта незавершенного строительства	—
	Дополнительные сведения о местоположении	—
6	Иные сведения	—

Описание местоположения здания, сооружения, объекта незавершенного строительства на земельном участке

**1. Сведения о характерных точках контура
вид объекта недвижимости (здание, сооружение, объект незавершенного строительства)**

Здание

кадастровый номер (обозначение) 90:12:090601:1577

Зона № –

Номер контура	Номера характерных точек контура	Существующие			Уточненные			Метод определения координат	Средняя квадратическая погрешность определения координат характерной точки (Mt), м	Формулы, примененные для расчета средней квадратической погрешности определения координат характерной точки (Mt), м
		Координаты, м		R, м	Координаты, м		R, м			
		X	Y		X	Y				
1	2	3	4	5	6	7	8	9	10	11
90:12:090601:1577(1)	–	49741 40.52	51853 34.74	–	–	–	–	–	0.10	–
90:12:090601:1577(1)	–	49741 32.04	51853 35.70	–	–	–	–	–	0.10	–
90:12:090601:1577(1)	–	49741 30.81	51853 24.80	–	–	–	–	–	0.10	–
90:12:090601:1577(1)	–	49741 39.29	51853 23.84	–	–	–	–	–	0.10	–
90:12:090601:1577(1)	–	49741 40.52	51853 34.74	–	–	–	–	–	0.10	–

2. Характеристики здания, сооружения, объекта незавершенного строительства с кадастровым номером (обозначением) 90:12:090601:1577

№ п/п	Наименование характеристики	Значение характеристики
1	2	3
1	Вид объекта недвижимости	Здание
2	Ранее присвоенный	–

	государственный учетный номер здания, сооружения, объекта незавершенного строительства (кадастровый, инвентарный или условный номер)	
3	Кадастровый номер земельного участка (земельных участков), в границах которого (которых) расположено здание, сооружение, объект незавершенного строительства	—
4	Номер кадастрового квартала (кадастровых кварталов), в пределах которого (которых) расположено здание, сооружение, объект незавершенного строительства	90:12:090601
5	Адрес здания, сооружения, объекта незавершенного строительства	Крым Респ, Симферопольский р-н, Западная ул, 7 д
	Местоположение здания, сооружения, объекта незавершенного строительства	—
	Дополнительные сведения о местоположении	—
6	Иные сведения	—

Описание местоположения здания, сооружения, объекта незавершенного строительства на земельном участке

**1. Сведения о характерных точках контура
вид объекта недвижимости (здание, сооружение, объект незавершенного строительства)**

Здание

кадастровый номер (обозначение) 90:12:090601:1578

Зона № –

Номер контура	Номера характерных точек контура	Существующие			Уточненные			Метод определения координат	Средняя квадратическая погрешность определения координат характерной точки (Mt), м	Формулы, примененные для расчета средней квадратической погрешности определения координат характерной точки (Mt), м
		Координаты, м		R, м	Координаты, м		R, м			
		X	Y		X	Y				
1	2	3	4	5	6	7	8	9	10	11
90:12:090601:1578(1)	–	49742 95.16	51848 28.76	–	–	–	–	–	0.10	–
90:12:090601:1578(1)	–	49742 94.52	51848 41.36	–	–	–	–	–	0.10	–
90:12:090601:1578(1)	–	49742 85.32	51848 40.89	–	–	–	–	–	0.10	–
90:12:090601:1578(1)	–	49742 85.96	51848 28.30	–	–	–	–	–	0.10	–
90:12:090601:1578(1)	–	49742 95.16	51848 28.76	–	–	–	–	–	0.10	–

2. Характеристики здания, сооружения, объекта незавершенного строительства с кадастровым номером (обозначением) 90:12:090601:1578

№ п/п	Наименование характеристики	Значение характеристики
1	2	3
1	Вид объекта недвижимости	Здание
2	Ранее присвоенный	–

	государственный учетный номер здания, сооружения, объекта незавершенного строительства (кадастровый, инвентарный или условный номер)	
3	Кадастровый номер земельного участка (земельных участков), в границах которого (которых) расположено здание, сооружение, объект незавершенного строительства	—
4	Номер кадастрового квартала (кадастровых кварталов), в пределах которого (которых) расположено здание, сооружение, объект незавершенного строительства	90:12:090601
5	Адрес здания, сооружения, объекта незавершенного строительства	Крым Респ, Симферопольский р-н, Мирное с, Рыбачья ул, 26 д
	Местоположение здания, сооружения, объекта незавершенного строительства	—
	Дополнительные сведения о местоположении	—
6	Иные сведения	—

Описание местоположения здания, сооружения, объекта незавершенного строительства на земельном участке

**1. Сведения о характерных точках контура
вид объекта недвижимости (здание, сооружение, объект незавершенного строительства)**

Здание

кадастровый номер (обозначение) 90:12:090601:1579

Зона № –

Номер контура	Номера характерных точек контура	Существующие			Уточненные			Метод определения координат	Средняя квадратическая погрешность определения координат характерной точки (Mt), м	Формулы, примененные для расчета средней квадратической погрешности определения координат характерной точки (Mt), м
		Координаты, м		R, м	Координаты, м		R, м			
		X	Y		X	Y				
1	2	3	4	5	6	7	8	9	10	11
90:12:090601:1579(1)	–	49741 11.75	51859 42.24	–	–	–	–	–	0.10	–
90:12:090601:1579(1)	–	49741 21.33	51859 41.54	–	–	–	–	–	0.10	–
90:12:090601:1579(1)	–	49741 22.03	51859 51.11	–	–	–	–	–	0.10	–
90:12:090601:1579(1)	–	49741 12.45	51859 51.82	–	–	–	–	–	0.10	–
90:12:090601:1579(1)	–	49741 11.75	51859 42.24	–	–	–	–	–	0.10	–

2. Характеристики здания, сооружения, объекта незавершенного строительства с кадастровым номером (обозначением) 90:12:090601:1579

№ п/п	Наименование характеристики	Значение характеристики
1	2	3
1	Вид объекта недвижимости	Здание
2	Ранее присвоенный	–

	государственный учетный номер здания, сооружения, объекта незавершенного строительства (кадастровый, инвентарный или условный номер)	
3	Кадастровый номер земельного участка (земельных участков), в границах которого (которых) расположено здание, сооружение, объект незавершенного строительства	—
4	Номер кадастрового квартала (кадастровых кварталов), в пределах которого (которых) расположено здание, сооружение, объект незавершенного строительства	90:12:090601
5	Адрес здания, сооружения, объекта незавершенного строительства	Крым Респ, Симферопольский р-н, Мирное с, Фруктовая (СПК Дзержинец снт) ул, 500 д
	Местоположение здания, сооружения, объекта незавершенного строительства	—
	Дополнительные сведения о местоположении	—
6	Иные сведения	—

Описание местоположения здания, сооружения, объекта незавершенного строительства на земельном участке

1. Сведения о характерных точках контура

вид объекта недвижимости (здание, сооружение, объект незавершенного строительства)

Здание

кадастровый номер (обозначение) 90:12:090601:1580

Зона №

Номер контура	Номера характерных точек контура	Существующие			Уточненные			Метод определения координат	Средняя квадратическая погрешность определения координат характерной точки (Mt), м	Формулы, примененные для расчета средней квадратической погрешности определения координат характерной точки (Mt), м
		Координаты, м		R, м	Координаты, м		R, м			
		X	Y		X	Y				
1	2	3	4	5	6	7	8	9	10	11
90:12:090601:1580(1)	–	49741 46.03	51855 74.22	–	–	–	–	–	0.10	–
90:12:090601:1580(1)	–	49741 45.67	51855 70.13	–	–	–	–	–	0.10	–
90:12:090601:1580(1)	–	49741 51.72	51855 69.60	–	–	–	–	–	0.10	–
90:12:090601:1580(1)	–	49741 52.08	51855 73.68	–	–	–	–	–	0.10	–
90:12:090601:1580(1)	–	49741 51.16	51855 73.76	–	–	–	–	–	0.10	–
90:12:090601:1580(1)	–	49741 51.96	51855 82.35	–	–	–	–	–	0.10	–
90:12:090601:1580(1)	–	49741 52.05	51855 83.33	–	–	–	–	–	0.10	–

0(1)										
90:12: 09060 1:158 0(1)	–	49741 50.06	51855 83.51	–	–	–	–	–	0.10	–
90:12: 09060 1:158 0(1)	–	49741 49.97	51855 82.54	–	–	–	–	–	0.10	–
90:12: 09060 1:158 0(1)	–	49741 47.56	51855 82.77	–	–	–	–	–	0.10	–
90:12: 09060 1:158 0(1)	–	49741 46.74	51855 74.15	–	–	–	–	–	0.10	–
90:12: 09060 1:158 0(1)	–	49741 46.03	51855 74.22	–	–	–	–	–	0.10	–

2. Характеристики здания, сооружения, объекта незавершенного строительства с кадастровым номером (обозначением) 90:12:090601:1580

№ п/п	Наименование характеристики	Значение характеристики
1	2	3
1	Вид объекта недвижимости	Здание
2	Ранее присвоенный государственный учетный номер здания, сооружения, объекта незавершенного строительства (кадастровый, инвентарный или условный номер)	–
3	Кадастровый номер земельного участка (земельных участков), в границах которого (которых) расположено здание, сооружение, объект незавершенного строительства	–
4	Номер кадастрового квартала (кадастровых кварталов), в пределах которого (которых) расположено здание, сооружение, объект незавершенного строительства	90:12:090601
5	Адрес здания, сооружения, объекта незавершенного строительства	Крым Респ, Симферопольский р-н, Мирное с, СПК Держинец снт, 192 д
	Местоположение здания, сооружения, объекта незавершенного строительства	–

	Дополнительные сведения о местоположении	—
6	Иные сведения	—

Описание местоположения здания, сооружения, объекта незавершенного строительства на земельном участке

1. Сведения о характерных точках контура

вид объекта недвижимости (здание, сооружение, объект незавершенного строительства)

Здание

кадастровый номер (обозначение) 90:12:090601:1581

Зона №

Номер контура	Номера характерных точек контура	Существующие			Уточненные			Метод определения координат	Средняя квадратическая погрешность определения координат характерной точки (Mt), м	Формулы, примененные для расчета средней квадратической погрешности определения координат характерной точки (Mt), м
		Координаты, м		R, м	Координаты, м		R, м			
		X	Y		X	Y				
1	2	3	4	5	6	7	8	9	10	11
90:12:090601:1581(1)	–	4974231.76	5185987.01	–	–	–	–	–	0.10	–
90:12:090601:1581(1)	–	4974228.06	5185987.18	–	–	–	–	–	0.10	–
90:12:090601:1581(1)	–	4974227.93	5185984.38	–	–	–	–	–	0.10	–
90:12:090601:1581(1)	–	4974228.05	5185984.38	–	–	–	–	–	0.10	–
90:12:090601:1581(1)	–	4974227.93	5185981.68	–	–	–	–	–	0.10	–
90:12:090601:1581(1)	–	4974231.38	5185981.52	–	–	–	–	–	0.10	–
90:12:090601:1581(1)	–	4974231.50	5185984.22	–	–	–	–	–	0.10	–

1(1)										
90:12:090601:1581(1)	–	4974231.63	5185984.21	–	–	–	–	–	0.10	–
90:12:090601:1581(1)	–	4974231.76	5185987.01	–	–	–	–	–	0.10	–

2. Характеристики здания, сооружения, объекта незавершенного строительства с кадастровым номером (обозначением) 90:12:090601:1581

№ п/п	Наименование характеристики	Значение характеристики
1	2	3
1	Вид объекта недвижимости	Здание
2	Ранее присвоенный государственный учетный номер здания, сооружения, объекта незавершенного строительства (кадастровый, инвентарный или условный номер)	–
3	Кадастровый номер земельного участка (земельных участков), в границах которого (которых) расположено здание, сооружение, объект незавершенного строительства	–
4	Номер кадастрового квартала (кадастровых кварталов), в пределах которого (которых) расположено здание, сооружение, объект незавершенного строительства	90:12:090601
5	Адрес здания, сооружения, объекта незавершенного строительства	Крым Респ, Симферопольский р-н, Мирное с, Фруктовая (СПК Дзержинец снт) ул, 16 д
	Местоположение здания, сооружения, объекта незавершенного строительства	–
	Дополнительные сведения о местоположении	–
6	Иные сведения	–

Описание местоположения здания, сооружения, объекта незавершенного строительства на земельном участке

**1. Сведения о характерных точках контура
вид объекта недвижимости (здание, сооружение, объект незавершенного строительства)**

Здание

кадастровый номер (обозначение) 90:12:090601:1582

Зона № –

Номер контура	Номера характерных точек контура	Существующие			Уточненные			Метод определения координат	Средняя квадратическая погрешность определения координат характерной точки (Mt), м	Формулы, примененные для расчета средней квадратической погрешности определения координат характерной точки (Mt), м
		Координаты, м		R, м	Координаты, м		R, м			
		X	Y		X	Y				
1	2	3	4	5	6	7	8	9	10	11
90:12:090601:1582(1)	–	49740 37.22	51852 93.43	–	–	–	–	–	0.10	–
90:12:090601:1582(1)	–	49740 37.89	51853 04.51	–	–	–	–	–	0.10	–
90:12:090601:1582(1)	–	49740 28.80	51853 05.06	–	–	–	–	–	0.10	–
90:12:090601:1582(1)	–	49740 28.13	51852 93.98	–	–	–	–	–	0.10	–
90:12:090601:1582(1)	–	49740 37.22	51852 93.43	–	–	–	–	–	0.10	–

2. Характеристики здания, сооружения, объекта незавершенного строительства с кадастровым номером (обозначением) 90:12:090601:1582

№ п/п	Наименование характеристики	Значение характеристики
1	2	3
1	Вид объекта недвижимости	Здание
2	Ранее присвоенный	–

	государственный учетный номер здания, сооружения, объекта незавершенного строительства (кадастровый, инвентарный или условный номер)	
3	Кадастровый номер земельного участка (земельных участков), в границах которого (которых) расположено здание, сооружение, объект незавершенного строительства	–
4	Номер кадастрового квартала (кадастровых кварталов), в пределах которого (которых) расположено здание, сооружение, объект незавершенного строительства	90:12:090601
5	Адрес здания, сооружения, объекта незавершенного строительства	–
	Местоположение здания, сооружения, объекта незавершенного строительства	Крым Респ, Симферопольский р-н, Мирное с, Западная А ул, 4 д
	Дополнительные сведения о местоположении	садовое товарищество СПК Держинец
6	Иные сведения	–

Описание местоположения здания, сооружения, объекта незавершенного строительства на земельном участке

1. Сведения о характерных точках контура

вид объекта недвижимости (здание, сооружение, объект незавершенного строительства)

Здание

кадастровый номер (обозначение) 90:12:090601:1583

Зона №

Номер контура	Номера характерных точек контура	Существующие			Уточненные			Метод определения координат	Средняя квадратическая погрешность определения координат характерной точки (Mt), м	Формулы, примененные для расчета средней квадратической погрешности определения координат характерной точки (Mt), м
		Координаты, м		R, м	Координаты, м		R, м			
		X	Y		X	Y				
1	2	3	4	5	6	7	8	9	10	11
90:12:090601:1583(1)	–	49742 28.41	51859 88.29	–	–	–	–	–	0.10	–
90:12:090601:1583(1)	–	49742 39.39	51859 87.24	–	–	–	–	–	0.10	–
90:12:090601:1583(1)	–	49742 40.15	51859 95.15	–	–	–	–	–	0.10	–
90:12:090601:1583(1)	–	49742 34.18	51859 95.72	–	–	–	–	–	0.10	–
90:12:090601:1583(1)	–	49742 34.30	51859 96.98	–	–	–	–	–	0.10	–
90:12:090601:1583(1)	–	49742 29.29	51859 97.46	–	–	–	–	–	0.10	–
90:12:090601:1583(1)	–	49742 28.41	51859 88.29	–	–	–	–	–	0.10	–

3(1)									
2. Характеристики здания, сооружения, объекта незавершенного строительства с кадастровым номером (обозначением) <u>90:12:090601:1583</u>									
№ п/п	Наименование характеристики				Значение характеристики				
1	2				3				
1	Вид объекта недвижимости				Здание				
2	Ранее присвоенный государственный учетный номер здания, сооружения, объекта незавершенного строительства (кадастровый, инвентарный или условный номер)				—				
3	Кадастровый номер земельного участка (земельных участков), в границах которого (которых) расположено здание, сооружение, объект незавершенного строительства				—				
4	Номер кадастрового квартала (кадастровых кварталов), в пределах которого (которых) расположено здание, сооружение, объект незавершенного строительства				90:12:090601				
5	Адрес здания, сооружения, объекта незавершенного строительства				Крым Респ, Симферопольский р-н, Мирное с, Садовая (СПК Дзержинец снт) ул, 522 д				
	Местоположение здания, сооружения, объекта незавершенного строительства				—				
	Дополнительные сведения о местоположении				—				
6	Иные сведения				—				

Описание местоположения здания, сооружения, объекта незавершенного строительства на земельном участке

**1. Сведения о характерных точках контура
вид объекта недвижимости (здание, сооружение, объект незавершенного строительства)**

Здание

кадастровый номер (обозначение) 90:12:090601:1584

Зона № –

Номер контура	Номера характерных точек контура	Существующие			Уточненные			Метод определения координат	Средняя квадратическая погрешность определения координат характерной точки (Mt), м	Формулы, примененные для расчета средней квадратической погрешности определения координат характерной точки (Mt), м
		Координаты, м		R, м	Координаты, м		R, м			
		X	Y		X	Y				
1	2	3	4	5	6	7	8	9	10	11
90:12:090601:1584(1)	–	49743 82.48	51849 88.38	–	–	–	–	–	0.10	–
90:12:090601:1584(1)	–	49743 82.19	51849 97.71	–	–	–	–	–	0.10	–
90:12:090601:1584(1)	–	49743 71.85	51849 97.44	–	–	–	–	–	0.10	–
90:12:090601:1584(1)	–	49743 72.08	51849 88.09	–	–	–	–	–	0.10	–
90:12:090601:1584(1)	–	49743 82.48	51849 88.38	–	–	–	–	–	0.10	–

2. Характеристики здания, сооружения, объекта незавершенного строительства с кадастровым номером (обозначением) 90:12:090601:1584

№ п/п	Наименование характеристики	Значение характеристики
1	2	3
1	Вид объекта недвижимости	Здание
2	Ранее присвоенный	–

	государственный учетный номер здания, сооружения, объекта незавершенного строительства (кадастровый, инвентарный или условный номер)	
3	Кадастровый номер земельного участка (земельных участков), в границах которого (которых) расположено здание, сооружение, объект незавершенного строительства	—
4	Номер кадастрового квартала (кадастровых кварталов), в пределах которого (которых) расположено здание, сооружение, объект незавершенного строительства	90:12:090601
5	Адрес здания, сооружения, объекта незавершенного строительства	Крым Респ, Симферопольский р-н, Мирное с, Липовая (СПК Держинец снт) ул
	Местоположение здания, сооружения, объекта незавершенного строительства	—
	Дополнительные сведения о местоположении	—
6	Иные сведения	—

Описание местоположения здания, сооружения, объекта незавершенного строительства на земельном участке

1. Сведения о характерных точках контура

вид объекта недвижимости (здание, сооружение, объект незавершенного строительства)

Здание

кадастровый номер (обозначение) 90:12:090601:1585

Зона №

Номер контура	Номера характерных точек контура	Существующие			Уточненные			Метод определения координат	Средняя квадратическая погрешность определения координат характерной точки (Mt), м	Формулы, примененные для расчета средней квадратической погрешности определения координат характерной точки (Mt), м
		Координаты, м		R, м	Координаты, м		R, м			
		X	Y		X	Y				
1	2	3	4	5	6	7	8	9	10	11
90:12:090601:1585(1)	–	4974166.52	5185689.93	–	–	–	–	–	0.10	–
90:12:090601:1585(1)	–	4974159.94	5185690.42	–	–	–	–	–	0.10	–
90:12:090601:1585(1)	–	4974159.85	5185689.34	–	–	–	–	–	0.10	–
90:12:090601:1585(1)	–	4974156.80	5185689.54	–	–	–	–	–	0.10	–
90:12:090601:1585(1)	–	4974156.39	5185683.45	–	–	–	–	–	0.10	–
90:12:090601:1585(1)	–	4974159.38	5185683.22	–	–	–	–	–	0.10	–
90:12:090601:1585(1)	–	4974159.30	5185682.23	–	–	–	–	–	0.10	–

5(1)										
90:12: 09060 1:158 5(1)	–	49741 62.02	51856 81.99	–	–	–	–	–	0.10	–
90:12: 09060 1:158 5(1)	–	49741 61.93	51856 81.05	–	–	–	–	–	0.10	–
90:12: 09060 1:158 5(1)	–	49741 65.22	51856 80.75	–	–	–	–	–	0.10	–
90:12: 09060 1:158 5(1)	–	49741 65.31	51856 81.71	–	–	–	–	–	0.10	–
90:12: 09060 1:158 5(1)	–	49741 65.91	51856 81.66	–	–	–	–	–	0.10	–
90:12: 09060 1:158 5(1)	–	49741 66.52	51856 89.93	–	–	–	–	–	0.10	–

2. Характеристики здания, сооружения, объекта незавершенного строительства с кадастровым номером (обозначением) 90:12:090601:1585

№ п/п	Наименование характеристики	Значение характеристики
1	2	3
1	Вид объекта недвижимости	Здание
2	Ранее присвоенный государственный учетный номер здания, сооружения, объекта незавершенного строительства (кадастровый, инвентарный или условный номер)	–
3	Кадастровый номер земельного участка (земельных участков), в границах которого (которых) расположено здание, сооружение, объект незавершенного строительства	–
4	Номер кадастрового квартала (кадастровых кварталов), в пределах которого (которых) расположено здание, сооружение, объект незавершенного строительства	90:12:090601
5	Адрес здания, сооружения, объекта незавершенного	Крым Респ, Симферопольский р-н, Мирное с, Таврическая (СПК Дзержинец снт) ул, 295 д

	строительства	
	Местоположение здания, сооружения, объекта незавершенного строительства	—
	Дополнительные сведения о местоположении	—
6	Иные сведения	—

Описание местоположения здания, сооружения, объекта незавершенного строительства на земельном участке

1. Сведения о характерных точках контура

вид объекта недвижимости (здание, сооружение, объект незавершенного строительства)

Здание

кадастровый номер (обозначение) 90:12:090601:1588

Зона №

Номер контура	Номера характерных точек контура	Существующие			Уточненные			Метод определения координат	Средняя квадратическая погрешность определения координат характерной точки (Mt), м	Формулы, примененные для расчета средней квадратической погрешности определения координат характерной точки (Mt), м
		Координаты, м		R, м	Координаты, м		R, м			
		X	Y		X	Y				
1	2	3	4	5	6	7	8	9	10	11
90:12:090601:1588(1)	–	49744 13.10	51849 04.38	–	–	–	–	–	0.10	–
90:12:090601:1588(1)	–	49744 13.10	51849 10.00	–	–	–	–	–	0.10	–
90:12:090601:1588(1)	–	49744 06.00	51849 10.02	–	–	–	–	–	0.10	–
90:12:090601:1588(1)	–	49744 06.00	51849 09.82	–	–	–	–	–	0.10	–
90:12:090601:1588(1)	–	49744 04.81	51849 09.82	–	–	–	–	–	0.10	–
90:12:090601:1588(1)	–	49744 04.81	51849 03.21	–	–	–	–	–	0.10	–
90:12:090601:1588	–	49744 08.00	51849 03.20	–	–	–	–	–	0.10	–

8(1)										
90:12:090601:1588(1)	–	4974408.00	5184904.39	–	–	–	–	–	0.10	–
90:12:090601:1588(1)	–	4974413.10	5184904.38	–	–	–	–	–	0.10	–

2. Характеристики здания, сооружения, объекта незавершенного строительства с кадастровым номером (обозначением) 90:12:090601:1588

№ п/п	Наименование характеристики	Значение характеристики
1	2	3
1	Вид объекта недвижимости	Здание
2	Ранее присвоенный государственный учетный номер здания, сооружения, объекта незавершенного строительства (кадастровый, инвентарный или условный номер)	–
3	Кадастровый номер земельного участка (земельных участков), в границах которого (которых) расположено здание, сооружение, объект незавершенного строительства	–
4	Номер кадастрового квартала (кадастровых кварталов), в пределах которого (которых) расположено здание, сооружение, объект незавершенного строительства	90:12:090601
5	Адрес здания, сооружения, объекта незавершенного строительства	Крым Респ, Симферопольский р-н, Мирное с, Чайная (СПК Дзержинец снт) ул, 155 д
	Местоположение здания, сооружения, объекта незавершенного строительства	–
	Дополнительные сведения о местоположении	–
6	Иные сведения	–

Описание местоположения здания, сооружения, объекта незавершенного строительства на земельном участке

1. Сведения о характерных точках контура

вид объекта недвижимости (здание, сооружение, объект незавершенного строительства)

Здание

кадастровый номер (обозначение) 90:12:090601:1589

Зона №

Номер контура	Номера характерных точек контура	Существующие			Уточненные			Метод определения координат	Средняя квадратическая погрешность определения координат характерной точки (Mt), м	Формулы, примененные для расчета средней квадратической погрешности определения координат характерной точки (Mt), м
		Координаты, м		R, м	Координаты, м		R, м			
		X	Y		X	Y				
1	2	3	4	5	6	7	8	9	10	11
90:12:090601:1589(1)	–	49740 31.50	51855 30.25	–	–	–	–	–	0.10	–
90:12:090601:1589(1)	–	49740 32.96	51855 42.16	–	–	–	–	–	0.10	–
90:12:090601:1589(1)	–	49740 23.83	51855 43.28	–	–	–	–	–	0.10	–
90:12:090601:1589(1)	–	49740 22.64	51855 33.60	–	–	–	–	–	0.10	–
90:12:090601:1589(1)	–	49740 27.01	51855 33.07	–	–	–	–	–	0.10	–
90:12:090601:1589(1)	–	49740 26.74	51855 30.83	–	–	–	–	–	0.10	–
90:12:090601:1589	–	49740 31.50	51855 30.25	–	–	–	–	–	0.10	–

9(1)									
2. Характеристики здания, сооружения, объекта незавершенного строительства с кадастровым номером (обозначением) <u>90:12:090601:1589</u>									
№ п/п	Наименование характеристики				Значение характеристики				
1	2				3				
1	Вид объекта недвижимости				Здание				
2	Ранее присвоенный государственный учетный номер здания, сооружения, объекта незавершенного строительства (кадастровый, инвентарный или условный номер)				—				
3	Кадастровый номер земельного участка (земельных участков), в границах которого (которых) расположено здание, сооружение, объект незавершенного строительства				—				
4	Номер кадастрового квартала (кадастровых кварталов), в пределах которого (которых) расположено здание, сооружение, объект незавершенного строительства				90:12:090601				
5	Адрес здания, сооружения, объекта незавершенного строительства				Крым Респ, Симферопольский р-н, Клубничная ул				
	Местоположение здания, сооружения, объекта незавершенного строительства				—				
	Дополнительные сведения о местоположении				—				
6	Иные сведения				—				

Описание местоположения здания, сооружения, объекта незавершенного строительства на земельном участке

**1. Сведения о характерных точках контура
вид объекта недвижимости (здание, сооружение, объект незавершенного строительства)**

Здание

кадастровый номер (обозначение) 90:12:090601:1592

Зона № –

Номер контура	Номера характерных точек контура	Существующие			Уточненные			Метод определения координат	Средняя квадратическая погрешность определения координат характерной точки (Mt), м	Формулы, примененные для расчета средней квадратической погрешности определения координат характерной точки (Mt), м
		Координаты, м		R, м	Координаты, м		R, м			
		X	Y		X	Y				
1	2	3	4	5	6	7	8	9	10	11
90:12:090601:1592(1)	–	4974379.08	5185902.34	–	–	–	–	–	0.10	–
90:12:090601:1592(1)	–	4974379.46	5185912.34	–	–	–	–	–	0.10	–
90:12:090601:1592(1)	–	4974370.46	5185912.65	–	–	–	–	–	0.10	–
90:12:090601:1592(1)	–	4974370.09	5185902.66	–	–	–	–	–	0.10	–
90:12:090601:1592(1)	–	4974379.08	5185902.34	–	–	–	–	–	0.10	–

2. Характеристики здания, сооружения, объекта незавершенного строительства с кадастровым номером (обозначением) 90:12:090601:1592

№ п/п	Наименование характеристики	Значение характеристики
1	2	3
1	Вид объекта недвижимости	Здание
2	Ранее присвоенный	–

	государственный учетный номер здания, сооружения, объекта незавершенного строительства (кадастровый, инвентарный или условный номер)	
3	Кадастровый номер земельного участка (земельных участков), в границах которого (которых) расположено здание, сооружение, объект незавершенного строительства	—
4	Номер кадастрового квартала (кадастровых кварталов), в пределах которого (которых) расположено здание, сооружение, объект незавершенного строительства	90:12:090601
5	Адрес здания, сооружения, объекта незавершенного строительства	—
	Местоположение здания, сооружения, объекта незавершенного строительства	Крым Респ, Симферопольский р-н, Мирное с, Ягодная (СПК Дзержинец снт) ул, 482 д
	Дополнительные сведения о местоположении	—
6	Иные сведения	—

Описание местоположения здания, сооружения, объекта незавершенного строительства на земельном участке

1. Сведения о характерных точках контура

вид объекта недвижимости (здание, сооружение, объект незавершенного строительства)

Здание

кадастровый номер (обозначение) 90:12:090601:1593

Зона №

Номер контура	Номера характерных точек контура	Существующие			Уточненные			Метод определения координат	Средняя квадратическая погрешность определения координат характерной точки (Mt), м	Формулы, примененные для расчета средней квадратической погрешности определения координат характерной точки (Mt), м
		Координаты, м		R, м	Координаты, м		R, м			
		X	Y		X	Y				
1	2	3	4	5	6	7	8	9	10	11
90:12:090601:1593(1)	–	4974269.66	5184809.45	–	–	–	–	–	0.10	–
90:12:090601:1593(1)	–	4974269.66	5184813.75	–	–	–	–	–	0.10	–
90:12:090601:1593(1)	–	4974268.16	5184813.75	–	–	–	–	–	0.10	–
90:12:090601:1593(1)	–	4974268.16	5184821.99	–	–	–	–	–	0.10	–
90:12:090601:1593(1)	–	4974259.27	5184821.92	–	–	–	–	–	0.10	–
90:12:090601:1593(1)	–	4974259.28	5184809.08	–	–	–	–	–	0.10	–
90:12:090601:1593	–	4974268.16	5184809.15	–	–	–	–	–	0.10	–

3(1)										
90:12: 09060 1:159 3(1)	–	49742 68.16	51848 09.45	–	–	–	–	–	0.10	–
90:12: 09060 1:159 3(1)	–	49742 69.66	51848 09.45	–	–	–	–	–	0.10	–

2. Характеристики здания, сооружения, объекта незавершенного строительства с кадастровым номером (обозначением) 90:12:090601:1593

№ п/п	Наименование характеристики	Значение характеристики
1	2	3
1	Вид объекта недвижимости	Здание
2	Ранее присвоенный государственный учетный номер здания, сооружения, объекта незавершенного строительства (кадастровый, инвентарный или условный номер)	–
3	Кадастровый номер земельного участка (земельных участков), в границах которого (которых) расположено здание, сооружение, объект незавершенного строительства	–
4	Номер кадастрового квартала (кадастровых кварталов), в пределах которого (которых) расположено здание, сооружение, объект незавершенного строительства	90:12:090601
5	Адрес здания, сооружения, объекта незавершенного строительства	Крым Респ, Симферопольский р-н, Светлая ул
	Местоположение здания, сооружения, объекта незавершенного строительства	–
	Дополнительные сведения о местоположении	–
6	Иные сведения	–

Описание местоположения здания, сооружения, объекта незавершенного строительства на земельном участке

**1. Сведения о характерных точках контура
вид объекта недвижимости (здание, сооружение, объект незавершенного строительства)**

Здание

кадастровый номер (обозначение) 90:12:090601:167

Зона № –

Номер контура	Номера характерных точек контура	Существующие			Уточненные			Метод определения координат	Средняя квадратическая погрешность определения координат характерной точки (Mt), м	Формулы, примененные для расчета средней квадратической погрешности определения координат характерной точки (Mt), м
		Координаты, м		R, м	Координаты, м		R, м			
		X	Y		X	Y				
1	2	3	4	5	6	7	8	9	10	11
90:12:090601:167 (1)	–	4974209.82	5185662.05	–	–	–	–	–	0.10	–
90:12:090601:167 (1)	–	4974210.33	5185667.81	–	–	–	–	–	0.10	–
90:12:090601:167 (1)	–	4974206.39	5185668.16	–	–	–	–	–	0.10	–
90:12:090601:167 (1)	–	4974205.92	5185662.41	–	–	–	–	–	0.10	–
90:12:090601:167 (1)	–	4974209.82	5185662.05	–	–	–	–	–	0.10	–

2. Характеристики здания, сооружения, объекта незавершенного строительства с кадастровым номером (обозначением) 90:12:090601:167

№ п/п	Наименование характеристики	Значение характеристики
1	2	3
1	Вид объекта недвижимости	Здание
2	Ранее присвоенный	–

	государственный учетный номер здания, сооружения, объекта незавершенного строительства (кадастровый, инвентарный или условный номер)	
3	Кадастровый номер земельного участка (земельных участков), в границах которого (которых) расположено здание, сооружение, объект незавершенного строительства	—
4	Номер кадастрового квартала (кадастровых кварталов), в пределах которого (которых) расположено здание, сооружение, объект незавершенного строительства	90:12:090601
5	Адрес здания, сооружения, объекта незавершенного строительства	Крым Респ, Симферопольский р-н, Мирное с, Таврическая (СПК Держинец снт) ул, 35 д
	Местоположение здания, сооружения, объекта незавершенного строительства	—
	Дополнительные сведения о местоположении	—
6	Иные сведения	—

Описание местоположения здания, сооружения, объекта незавершенного строительства на земельном участке

1. Сведения о характерных точках контура

вид объекта недвижимости (здание, сооружение, объект незавершенного строительства)

Здание

кадастровый номер (обозначение) 90:12:090601:171

Зона №

Номер контура	Номера характерных точек контура	Существующие			Уточненные			Метод определения координат	Средняя квадратическая погрешность определения координат характерной точки (Mt), м	Формулы, примененные для расчета средней квадратической погрешности определения координат характерной точки (Mt), м
		Координаты, м		R, м	Координаты, м		R, м			
		X	Y		X	Y				
1	2	3	4	5	6	7	8	9	10	11
90:12:090601:171 (1)	–	49743 64.93	51847 89.34	–	–	–	–	–	0.10	–
90:12:090601:171 (1)	–	49743 65.20	51847 99.04	–	–	–	–	–	0.10	–
90:12:090601:171 (1)	–	49743 60.37	51847 99.17	–	–	–	–	–	0.10	–
90:12:090601:171 (1)	–	49743 60.23	51847 93.98	–	–	–	–	–	0.10	–
90:12:090601:171 (1)	–	49743 55.09	51847 94.12	–	–	–	–	–	0.10	–
90:12:090601:171 (1)	–	49743 54.97	51847 89.62	–	–	–	–	–	0.10	–
90:12:090601:171	–	49743 60.11	51847 89.48	–	–	–	–	–	0.10	–

(1)										
90:12: 09060 1:171 (1)	–	49743 64.93	51847 89.34	–	–	–	–	–	0.10	–

2. Характеристики здания, сооружения, объекта незавершенного строительства с кадастровым номером (обозначением) 90:12:090601:171

№ п/п	Наименование характеристики	Значение характеристики
1	2	3
1	Вид объекта недвижимости	Здание
2	Ранее присвоенный государственный учетный номер здания, сооружения, объекта незавершенного строительства (кадастровый, инвентарный или условный номер)	–
3	Кадастровый номер земельного участка (земельных участков), в границах которого (которых) расположено здание, сооружение, объект незавершенного строительства	–
4	Номер кадастрового квартала (кадастровых кварталов), в пределах которого (которых) расположено здание, сооружение, объект незавершенного строительства	90:12:090601
5	Адрес здания, сооружения, объекта незавершенного строительства	Крым Респ, Симферопольский р-н, Мирное с, Лиловая ул, 22 д
	Местоположение здания, сооружения, объекта незавершенного строительства	–
	Дополнительные сведения о местоположении	СПК Держинец
6	Иные сведения	–

Описание местоположения здания, сооружения, объекта незавершенного строительства на земельном участке

**1. Сведения о характерных точках контура
вид объекта недвижимости (здание, сооружение, объект незавершенного строительства)**

Здание

кадастровый номер (обозначение) 90:12:090601:174

Зона № –

Номер контура	Номера характерных точек контура	Существующие			Уточненные			Метод определения координат	Средняя квадратическая погрешность определения координат характерной точки (Mt), м	Формулы, примененные для расчета средней квадратической погрешности определения координат характерной точки (Mt), м
		Координаты, м		R, м	Координаты, м		R, м			
		X	Y		X	Y				
1	2	3	4	5	6	7	8	9	10	11
90:12:090601:174 (1)	–	49743 42.19	51848 04.27	–	–	–	–	–	0.10	–
90:12:090601:174 (1)	–	49743 42.39	51848 06.71	–	–	–	–	–	0.10	–
90:12:090601:174 (1)	–	49743 40.76	51848 06.84	–	–	–	–	–	0.10	–
90:12:090601:174 (1)	–	49743 40.56	51848 04.40	–	–	–	–	–	0.10	–
90:12:090601:174 (1)	–	49743 42.19	51848 04.27	–	–	–	–	–	0.10	–

2. Характеристики здания, сооружения, объекта незавершенного строительства с кадастровым номером (обозначением) 90:12:090601:174

№ п/п	Наименование характеристики	Значение характеристики
1	2	3
1	Вид объекта недвижимости	Здание
2	Ранее присвоенный	–

	государственный учетный номер здания, сооружения, объекта незавершенного строительства (кадастровый, инвентарный или условный номер)	
3	Кадастровый номер земельного участка (земельных участков), в границах которого (которых) расположено здание, сооружение, объект незавершенного строительства	—
4	Номер кадастрового квартала (кадастровых кварталов), в пределах которого (которых) расположено здание, сооружение, объект незавершенного строительства	90:12:090601
5	Адрес здания, сооружения, объекта незавершенного строительства	Крым Респ, Симферопольский р-н, Липовая ул, 95 д
	Местоположение здания, сооружения, объекта незавершенного строительства	—
	Дополнительные сведения о местоположении	—
6	Иные сведения	—

Описание местоположения здания, сооружения, объекта незавершенного строительства на земельном участке

1. Сведения о характерных точках контура

вид объекта недвижимости (здание, сооружение, объект незавершенного строительства)

Здание

кадастровый номер (обозначение) 90:12:090601:1805

Зона №

Номер контура	Номера характерных точек контура	Существующие			Уточненные			Метод определения координат	Средняя квадратическая погрешность определения координат характерной точки (Mt), м	Формулы, примененные для расчета средней квадратической погрешности определения координат характерной точки (Mt), м
		Координаты, м		R, м	Координаты, м		R, м			
		X	Y		X	Y				
1	2	3	4	5	6	7	8	9	10	11
90:12:090601:1805(1)	–	4974407.21	5185074.49	–	–	–	–	–	0.10	–
90:12:090601:1805(1)	–	4974407.03	5185079.38	–	–	–	–	–	0.10	–
90:12:090601:1805(1)	–	4974406.89	5185082.89	–	–	–	–	–	0.10	–
90:12:090601:1805(1)	–	4974403.83	5185082.78	–	–	–	–	–	0.10	–
90:12:090601:1805(1)	–	4974403.65	5185087.43	–	–	–	–	–	0.10	–
90:12:090601:1805(1)	–	4974394.81	5185087.09	–	–	–	–	–	0.10	–
90:12:090601:1805(1)	–	4974394.98	5185082.44	–	–	–	–	–	0.10	–

5(1)										
90:12: 09060 1:180 5(1)	–	49743 95.30	51850 74.04	–	–	–	–	–	0.10	–
90:12: 09060 1:180 5(1)	–	49744 07.21	51850 74.49	–	–	–	–	–	0.10	–

2. Характеристики здания, сооружения, объекта незавершенного строительства с кадастровым номером (обозначением) 90:12:090601:1805

№ п/п	Наименование характеристики	Значение характеристики
1	2	3
1	Вид объекта недвижимости	Здание
2	Ранее присвоенный государственный учетный номер здания, сооружения, объекта незавершенного строительства (кадастровый, инвентарный или условный номер)	–
3	Кадастровый номер земельного участка (земельных участков), в границах которого (которых) расположено здание, сооружение, объект незавершенного строительства	–
4	Номер кадастрового квартала (кадастровых кварталов), в пределах которого (которых) расположено здание, сооружение, объект незавершенного строительства	90:12:090601
5	Адрес здания, сооружения, объекта незавершенного строительства	–
	Местоположение здания, сооружения, объекта незавершенного строительства	Крым Респ, Мирное с
	Дополнительные сведения о местоположении	Симферопольский муниципальный район, Мирновское сельское поселение, с Мирное, СПК "Держинец", ул Чайная, 50
6	Иные сведения	–

Описание местоположения здания, сооружения, объекта незавершенного строительства на земельном участке

1. Сведения о характерных точках контура

вид объекта недвижимости (здание, сооружение, объект незавершенного строительства)

Здание

кадастровый номер (обозначение) 90:12:090601:1807

Зона №

Номер контура	Номера характерных точек контура	Существующие			Уточненные			Метод определения координат	Средняя квадратическая погрешность определения координат характерной точки (Mt), м	Формулы, примененные для расчета средней квадратической погрешности определения координат характерной точки (Mt), м
		Координаты, м		R, м	Координаты, м		R, м			
		X	Y		X	Y				
1	2	3	4	5	6	7	8	9	10	11
90:12:090601:1807(1)	–	4974509.39	5184899.72	–	–	–	–	–	0.10	–
90:12:090601:1807(1)	–	4974509.21	5184905.09	–	–	–	–	–	0.10	–
90:12:090601:1807(1)	–	4974514.13	5184905.24	–	–	–	–	–	0.10	–
90:12:090601:1807(1)	–	4974513.90	5184913.23	–	–	–	–	–	0.10	–
90:12:090601:1807(1)	–	4974493.18	5184912.63	–	–	–	–	–	0.10	–
90:12:090601:1807(1)	–	4974493.36	5184906.44	–	–	–	–	–	0.10	–
90:12:090601:1807(1)	–	4974497.87	5184906.57	–	–	–	–	–	0.10	–

7(1)										
90:12:090601:1807(1)	–	4974498.09	5184899.38	–	–	–	–	–	0.10	–
90:12:090601:1807(1)	–	4974509.39	5184899.72	–	–	–	–	–	0.10	–

2. Характеристики здания, сооружения, объекта незавершенного строительства с кадастровым номером (обозначением) 90:12:090601:1807

№ п/п	Наименование характеристики	Значение характеристики
1	2	3
1	Вид объекта недвижимости	Здание
2	Ранее присвоенный государственный учетный номер здания, сооружения, объекта незавершенного строительства (кадастровый, инвентарный или условный номер)	–
3	Кадастровый номер земельного участка (земельных участков), в границах которого (которых) расположено здание, сооружение, объект незавершенного строительства	–
4	Номер кадастрового квартала (кадастровых кварталов), в пределах которого (которых) расположено здание, сооружение, объект незавершенного строительства	90:12:090601
5	Адрес здания, сооружения, объекта незавершенного строительства	Крым Респ, Симферопольский р-н, Мирное с, Соколова ул, 31 д
	Местоположение здания, сооружения, объекта незавершенного строительства	–
	Дополнительные сведения о местоположении	–
6	Иные сведения	–

Описание местоположения здания, сооружения, объекта незавершенного строительства на земельном участке

**1. Сведения о характерных точках контура
вид объекта недвижимости (здание, сооружение, объект незавершенного строительства)**

Здание

кадастровый номер (обозначение) 90:12:090601:1808

Зона № –

Номер контура	Номера характерных точек контура	Существующие			Уточненные			Метод определения координат	Средняя квадратическая погрешность определения координат характерной точки (Mt), м	Формулы, примененные для расчета средней квадратической погрешности определения координат характерной точки (Mt), м
		Координаты, м		R, м	Координаты, м		R, м			
		X	Y		X	Y				
1	2	3	4	5	6	7	8	9	10	11
90:12:090601:1808(1)	–	49744 30.07	51854 34.49	–	–	–	–	–	0.10	–
90:12:090601:1808(1)	–	49744 33.71	51854 34.24	–	–	–	–	–	0.10	–
90:12:090601:1808(1)	–	49744 34.37	51854 43.64	–	–	–	–	–	0.10	–
90:12:090601:1808(1)	–	49744 30.73	51854 43.89	–	–	–	–	–	0.10	–
90:12:090601:1808(1)	–	49744 30.07	51854 34.49	–	–	–	–	–	0.10	–

2. Характеристики здания, сооружения, объекта незавершенного строительства с кадастровым номером (обозначением) 90:12:090601:1808

№ п/п	Наименование характеристики	Значение характеристики
1	2	3
1	Вид объекта недвижимости	Здание
2	Ранее присвоенный	–

	государственный учетный номер здания, сооружения, объекта незавершенного строительства (кадастровый, инвентарный или условный номер)	
3	Кадастровый номер земельного участка (земельных участков), в границах которого (которых) расположено здание, сооружение, объект незавершенного строительства	—
4	Номер кадастрового квартала (кадастровых кварталов), в пределах которого (которых) расположено здание, сооружение, объект незавершенного строительства	90:12:090601
5	Адрес здания, сооружения, объекта незавершенного строительства	—
	Местоположение здания, сооружения, объекта незавершенного строительства	Крым Респ, Симферопольский р-н, Мирное село, Грушовая улица, 90А дом
	Дополнительные сведения о местоположении	—
6	Иные сведения	—

Описание местоположения здания, сооружения, объекта незавершенного строительства на земельном участке

**1. Сведения о характерных точках контура
вид объекта недвижимости (здание, сооружение, объект незавершенного строительства)**

Здание

кадастровый номер (обозначение) 90:12:090601:1809

Зона № –

Номер контура	Номера характерных точек контура	Существующие			Уточненные			Метод определения координат	Средняя квадратическая погрешность определения координат характерной точки (Mt), м	Формулы, примененные для расчета средней квадратической погрешности определения координат характерной точки (Mt), м
		Координаты, м		R, м	Координаты, м		R, м			
		X	Y		X	Y				
1	2	3	4	5	6	7	8	9	10	11
90:12:090601:1809(1)	–	4974400.20	5185530.82	–	–	–	–	–	0.20	–
90:12:090601:1809(1)	–	4974413.01	5185529.97	–	–	–	–	–	0.20	–
90:12:090601:1809(1)	–	4974413.74	5185539.19	–	–	–	–	–	0.20	–
90:12:090601:1809(1)	–	4974400.76	5185540.08	–	–	–	–	–	0.20	–
90:12:090601:1809(1)	–	4974400.20	5185530.82	–	–	–	–	–	0.20	–

2. Характеристики здания, сооружения, объекта незавершенного строительства с кадастровым номером (обозначением) 90:12:090601:1809

№ п/п	Наименование характеристики	Значение характеристики
1	2	3
1	Вид объекта недвижимости	Здание
2	Ранее присвоенный	–

	государственный учетный номер здания, сооружения, объекта незавершенного строительства (кадастровый, инвентарный или условный номер)	
3	Кадастровый номер земельного участка (земельных участков), в границах которого (которых) расположено здание, сооружение, объект незавершенного строительства	—
4	Номер кадастрового квартала (кадастровых кварталов), в пределах которого (которых) расположено здание, сооружение, объект незавершенного строительства	90:12:090601
5	Адрес здания, сооружения, объекта незавершенного строительства	—
	Местоположение здания, сооружения, объекта незавершенного строительства	Крым Респ, Симферопольский р-н
	Дополнительные сведения о местоположении	—
6	Иные сведения	—

Описание местоположения здания, сооружения, объекта незавершенного строительства на земельном участке

1. Сведения о характерных точках контура

вид объекта недвижимости (здание, сооружение, объект незавершенного строительства)

Здание

кадастровый номер (обозначение) 90:12:090601:1810

Зона №

Номер контура	Номера характерных точек контура	Существующие			Уточненные			Метод определения координат	Средняя квадратическая погрешность определения координат характерной точки (Mt), м	Формулы, примененные для расчета средней квадратической погрешности определения координат характерной точки (Mt), м
		Координаты, м		R, м	Координаты, м		R, м			
		X	Y		X	Y				
1	2	3	4	5	6	7	8	9	10	11
90:12:090601:1810(1)	–	49743 56.93	51846 72.92	–	–	–	–	–	0.10	–
90:12:090601:1810(1)	–	49743 56.77	51846 83.76	–	–	–	–	–	0.10	–
90:12:090601:1810(1)	–	49743 46.88	51846 83.62	–	–	–	–	–	0.10	–
90:12:090601:1810(1)	–	49743 47.04	51846 72.78	–	–	–	–	–	0.10	–
90:12:090601:1810(1)	–	49743 56.93	51846 72.92	–	–	–	–	–	0.10	–
–	–	–	–	–	–	–	–	–	–	–
90:12:090601:1810(2)	–	49743 56.93	51846 72.92	–	–	–	–	–	0.10	–
90:12:090601:1810(2)	–	49743 56.77	51846 83.76	–	–	–	–	–	0.10	–

1:181 0(2)										
90:12: 09060 1:181 0(2)	–	49743 46.88	51846 83.62	–	–	–	–	–	0.10	–
90:12: 09060 1:181 0(2)	–	49743 47.04	51846 72.78	–	–	–	–	–	0.10	–
90:12: 09060 1:181 0(2)	–	49743 56.93	51846 72.92	–	–	–	–	–	0.10	–

2. Характеристики здания, сооружения, объекта незавершенного строительства с кадастровым номером (обозначением) 90:12:090601:1810

№ п/п	Наименование характеристики	Значение характеристики
1	2	3
1	Вид объекта недвижимости	Здание
2	Ранее присвоенный государственный учетный номер здания, сооружения, объекта незавершенного строительства (кадастровый, инвентарный или условный номер)	–
3	Кадастровый номер земельного участка (земельных участков), в границах которого (которых) расположено здание, сооружение, объект незавершенного строительства	–
4	Номер кадастрового квартала (кадастровых кварталов), в пределах которого (которых) расположено здание, сооружение, объект незавершенного строительства	90:12:090601
5	Адрес здания, сооружения, объекта незавершенного строительства	–
	Местоположение здания, сооружения, объекта незавершенного строительства	Крым Респ, Симферопольский р-н, Держинец СПК, Липовая ул, 10 д
	Дополнительные сведения о местоположении	–
6	Иные сведения	–

Описание местоположения здания, сооружения, объекта незавершенного строительства на земельном участке

1. Сведения о характерных точках контура

вид объекта недвижимости (здание, сооружение, объект незавершенного строительства)

Здание

кадастровый номер (обозначение) 90:12:090601:1811

Зона №

Номер контура	Номера характерных точек контура	Существующие			Уточненные			Метод определения координат	Средняя квадратическая погрешность определения координат характерной точки (Mt), м	Формулы, примененные для расчета средней квадратической погрешности определения координат характерной точки (Mt), м
		Координаты, м		R, м	Координаты, м		R, м			
		X	Y		X	Y				
1	2	3	4	5	6	7	8	9	10	11
90:12:090601:1811(1)	–	49743 67.40	51856 98.59	–	–	–	–	–	0.10	–
90:12:090601:1811(1)	–	49743 68.01	51857 06.74	–	–	–	–	–	0.10	–
90:12:090601:1811(1)	–	49743 68.21	51857 09.30	–	–	–	–	–	0.10	–
90:12:090601:1811(1)	–	49743 62.34	51857 09.86	–	–	–	–	–	0.10	–
90:12:090601:1811(1)	–	49743 62.10	51857 07.31	–	–	–	–	–	0.10	–
90:12:090601:1811(1)	–	49743 61.30	51857 07.39	–	–	–	–	–	0.10	–
90:12:090601:1811	–	49743 60.69	51856 99.24	–	–	–	–	–	0.10	–

1(1)										
90:12: 09060 1:181 1(1)	–	49743 67.40	51856 98.59	–	–	–	–	–	0.10	–
–	–	–	–	–	–	–	–	–	–	–
90:12: 09060 1:181 1(2)	–	49743 67.40	51856 98.59	–	–	–	–	–	0.10	–
90:12: 09060 1:181 1(2)	–	49743 68.01	51857 06.74	–	–	–	–	–	0.10	–
90:12: 09060 1:181 1(2)	–	49743 68.21	51857 09.30	–	–	–	–	–	0.10	–
90:12: 09060 1:181 1(2)	–	49743 62.34	51857 09.86	–	–	–	–	–	0.10	–
90:12: 09060 1:181 1(2)	–	49743 62.10	51857 07.31	–	–	–	–	–	0.10	–
90:12: 09060 1:181 1(2)	–	49743 61.30	51857 07.39	–	–	–	–	–	0.10	–
90:12: 09060 1:181 1(2)	–	49743 60.69	51856 99.24	–	–	–	–	–	0.10	–
90:12: 09060 1:181 1(2)	–	49743 67.40	51856 98.59	–	–	–	–	–	0.10	–
–	–	–	–	–	–	–	–	–	–	–
90:12: 09060 1:181 1(3)	–	49743 67.40	51856 98.59	–	–	–	–	–	0.10	–
90:12: 09060 1:181 1(3)	–	49743 68.01	51857 06.74	–	–	–	–	–	0.10	–
90:12: 09060 1:181 1(3)	–	49743 62.10	51857 07.31	–	–	–	–	–	0.10	–
90:12:	–	49743	51857	–	–	–	–	–	0.10	–

09060 1:181 1(3)		61.30	07.39							
90:12: 09060 1:181 1(3)	–	49743 60.69	51856 99.24	–	–	–	–	–	0.10	–
90:12: 09060 1:181 1(3)	–	49743 67.40	51856 98.59	–	–	–	–	–	0.10	–

2. Характеристики здания, сооружения, объекта незавершенного строительства с кадастровым номером (обозначением) 90:12:090601:1811

№ п/п	Наименование характеристики	Значение характеристики
1	2	3
1	Вид объекта недвижимости	Здание
2	Ранее присвоенный государственный учетный номер здания, сооружения, объекта незавершенного строительства (кадастровый, инвентарный или условный номер)	–
3	Кадастровый номер земельного участка (земельных участков), в границах которого (которых) расположено здание, сооружение, объект незавершенного строительства	–
4	Номер кадастрового квартала (кадастровых кварталов), в пределах которого (которых) расположено здание, сооружение, объект незавершенного строительства	90:12:090601
5	Адрес здания, сооружения, объекта незавершенного строительства	–
	Местоположение здания, сооружения, объекта незавершенного строительства	Крым Респ, Симферопольский р-н
	Дополнительные сведения о местоположении	Мирновский с/с, снт Держинец, ул. Владимирская, 313.
6	Иные сведения	–

Описание местоположения здания, сооружения, объекта незавершенного строительства на земельном участке

1. Сведения о характерных точках контура

вид объекта недвижимости (здание, сооружение, объект незавершенного строительства)

Здание

кадастровый номер (обозначение) 90:12:090601:1812

Зона №

Номер контура	Номера характерных точек контура	Существующие			Уточненные			Метод определения координат	Средняя квадратическая погрешность определения координат характерной точки (Mt), м	Формулы, примененные для расчета средней квадратической погрешности определения координат характерной точки (Mt), м
		Координаты, м		R, м	Координаты, м		R, м			
		X	Y		X	Y				
1	2	3	4	5	6	7	8	9	10	11
90:12:090601:1812(1)	–	4974275.17	5185563.95	–	–	–	–	–	0.10	–
90:12:090601:1812(1)	–	4974275.37	5185566.11	–	–	–	–	–	0.10	–
90:12:090601:1812(1)	–	4974276.67	5185580.31	–	–	–	–	–	0.10	–
90:12:090601:1812(1)	–	4974263.19	5185581.56	–	–	–	–	–	0.10	–
90:12:090601:1812(1)	–	4974261.88	5185566.74	–	–	–	–	–	0.10	–
90:12:090601:1812(1)	–	4974263.12	5185565.03	–	–	–	–	–	0.10	–
90:12:090601:1812(1)	–	4974265.91	5185564.77	–	–	–	–	–	0.10	–

2(1)										
90:12: 09060 1:181 2(1)	–	49742 75.17	51855 63.95	–	–	–	–	–	0.10	–

2. Характеристики здания, сооружения, объекта незавершенного строительства с кадастровым номером (обозначением) 90:12:090601:1812

№ п/п	Наименование характеристики	Значение характеристики
1	2	3
1	Вид объекта недвижимости	Здание
2	Ранее присвоенный государственный учетный номер здания, сооружения, объекта незавершенного строительства (кадастровый, инвентарный или условный номер)	–
3	Кадастровый номер земельного участка (земельных участков), в границах которого (которых) расположено здание, сооружение, объект незавершенного строительства	–
4	Номер кадастрового квартала (кадастровых кварталов), в пределах которого (которых) расположено здание, сооружение, объект незавершенного строительства	90:12:090601
5	Адрес здания, сооружения, объекта незавершенного строительства	Крым Респ, Симферопольский р-н, Мирное с, Никольская улица, 32 д
	Местоположение здания, сооружения, объекта незавершенного строительства	–
	Дополнительные сведения о местоположении	–
6	Иные сведения	–

Описание местоположения здания, сооружения, объекта незавершенного строительства на земельном участке

1. Сведения о характерных точках контура

вид объекта недвижимости (здание, сооружение, объект незавершенного строительства)

Здание

кадастровый номер (обозначение) 90:12:090601:1813

Зона № –

Номер контура	Номера характерных точек контура	Существующие			Уточненные			Метод определения координат	Средняя квадратическая погрешность определения координат характерной точки (Mt), м	Формулы, примененные для расчета средней квадратической погрешности определения координат характерной точки (Mt), м
		Координаты, м		R, м	Координаты, м		R, м			
		X	Y		X	Y				
1	2	3	4	5	6	7	8	9	10	11
90:12:090601:1813(1)	–	49744 08.78	51849 71.16	–	–	–	–	–	0.20	–
90:12:090601:1813(1)	–	49744 16.98	51849 71.30	–	–	–	–	–	0.20	–
90:12:090601:1813(1)	–	49744 16.82	51849 81.00	–	–	–	–	–	0.20	–
90:12:090601:1813(1)	–	49744 08.62	51849 80.86	–	–	–	–	–	0.20	–
90:12:090601:1813(1)	–	49744 08.78	51849 71.16	–	–	–	–	–	0.20	–
–	–	–	–	–	–	–	–	–	–	–
90:12:090601:1813(2)	–	49744 08.78	51849 71.16	–	–	–	–	–	0.20	–
90:12:090601:1813(2)	–	49744 16.98	51849 71.30	–	–	–	–	–	0.20	–

1:181 3(2)										
90:12: 09060 1:181 3(2)	–	49744 16.82	51849 81.00	–	–	–	–	–	0.20	–
90:12: 09060 1:181 3(2)	–	49744 08.62	51849 80.86	–	–	–	–	–	0.20	–
90:12: 09060 1:181 3(2)	–	49744 08.78	51849 71.16	–	–	–	–	–	0.20	–

2. Характеристики здания, сооружения, объекта незавершенного строительства с кадастровым номером (обозначением) 90:12:090601:1813

№ п/п	Наименование характеристики	Значение характеристики
1	2	3
1	Вид объекта недвижимости	Здание
2	Ранее присвоенный государственный учетный номер здания, сооружения, объекта незавершенного строительства (кадастровый, инвентарный или условный номер)	–
3	Кадастровый номер земельного участка (земельных участков), в границах которого (которых) расположено здание, сооружение, объект незавершенного строительства	–
4	Номер кадастрового квартала (кадастровых кварталов), в пределах которого (которых) расположено здание, сооружение, объект незавершенного строительства	90:12:090601
5	Адрес здания, сооружения, объекта незавершенного строительства	Крым Респ, Симферопольский муниципальный район, Держинец СТ, Чайная ул, 40 д
	Местоположение здания, сооружения, объекта незавершенного строительства	–
	Дополнительные сведения о местоположении	садовое товарищество СПК Держинец
6	Иные сведения	–

Описание местоположения здания, сооружения, объекта незавершенного строительства на земельном участке

**1. Сведения о характерных точках контура
вид объекта недвижимости (здание, сооружение, объект незавершенного строительства)**

Здание

кадастровый номер (обозначение) 90:12:090601:1814

Зона № –

Номер контура	Номера характерных точек контура	Существующие			Уточненные			Метод определения координат	Средняя квадратическая погрешность определения координат характерной точки (Mt), м	Формулы, примененные для расчета средней квадратической погрешности определения координат характерной точки (Mt), м
		Координаты, м		R, м	Координаты, м		R, м			
		X	Y		X	Y				
1	2	3	4	5	6	7	8	9	10	11
90:12:090601:1814(1)	–	4973900.48	5185774.28	–	–	–	–	–	0.10	–
90:12:090601:1814(1)	–	4973911.62	5185773.14	–	–	–	–	–	0.10	–
90:12:090601:1814(1)	–	4973912.61	5185782.89	–	–	–	–	–	0.10	–
90:12:090601:1814(1)	–	4973901.47	5185784.03	–	–	–	–	–	0.10	–
90:12:090601:1814(1)	–	4973900.48	5185774.28	–	–	–	–	–	0.10	–

2. Характеристики здания, сооружения, объекта незавершенного строительства с кадастровым номером (обозначением) 90:12:090601:1814

№ п/п	Наименование характеристики	Значение характеристики
1	2	3
1	Вид объекта недвижимости	Здание
2	Ранее присвоенный	–

	государственный учетный номер здания, сооружения, объекта незавершенного строительства (кадастровый, инвентарный или условный номер)	
3	Кадастровый номер земельного участка (земельных участков), в границах которого (которых) расположено здание, сооружение, объект незавершенного строительства	—
4	Номер кадастрового квартала (кадастровых кварталов), в пределах которого (которых) расположено здание, сооружение, объект незавершенного строительства	90:12:090601
5	Адрес здания, сооружения, объекта незавершенного строительства	—
	Местоположение здания, сооружения, объекта незавершенного строительства	Крым Респ, Симферопольский муниципальный р-н
	Дополнительные сведения о местоположении	Мирновское сельское поселение, с.Мирное, СПК "Дзержинец" садовое товарищество, ул. Владимирская, 2
6	Иные сведения	—

Описание местоположения здания, сооружения, объекта незавершенного строительства на земельном участке

**1. Сведения о характерных точках контура
вид объекта недвижимости (здание, сооружение, объект незавершенного строительства)**

Здание

кадастровый номер (обозначение) 90:12:090601:1815

Зона №

Номер контура	Номера характерных точек контура	Существующие			Уточненные			Метод определения координат	Средняя квадратическая погрешность определения координат характерной точки (Mt), м	Формулы, примененные для расчета средней квадратической погрешности определения координат характерной точки (Mt), м
		Координаты, м		R, м	Координаты, м		R, м			
		X	Y		X	Y				
1	2	3	4	5	6	7	8	9	10	11
90:12:090601:1815(1)	–	4974274.54	5184910.62	–	–	–	–	–	0.10	–
90:12:090601:1815(1)	–	4974273.99	5184922.85	–	–	–	–	–	0.10	–
90:12:090601:1815(1)	–	4974261.90	5184922.31	–	–	–	–	–	0.10	–
90:12:090601:1815(1)	–	4974262.09	5184918.88	–	–	–	–	–	0.10	–
90:12:090601:1815(1)	–	4974259.98	5184918.88	–	–	–	–	–	0.10	–
90:12:090601:1815(1)	–	4974260.18	5184913.66	–	–	–	–	–	0.10	–
90:12:090601:1815	–	4974262.27	5184913.74	–	–	–	–	–	0.10	–

5(1)										
90:12:090601:1815(1)	–	4974262.45	5184910.08	–	–	–	–	–	0.10	–
90:12:090601:1815(1)	–	4974274.54	5184910.62	–	–	–	–	–	0.10	–

2. Характеристики здания, сооружения, объекта незавершенного строительства с кадастровым номером (обозначением) 90:12:090601:1815

№ п/п	Наименование характеристики	Значение характеристики
1	2	3
1	Вид объекта недвижимости	Здание
2	Ранее присвоенный государственный учетный номер здания, сооружения, объекта незавершенного строительства (кадастровый, инвентарный или условный номер)	–
3	Кадастровый номер земельного участка (земельных участков), в границах которого (которых) расположено здание, сооружение, объект незавершенного строительства	–
4	Номер кадастрового квартала (кадастровых кварталов), в пределах которого (которых) расположено здание, сооружение, объект незавершенного строительства	90:12:090601
5	Адрес здания, сооружения, объекта незавершенного строительства	Крым Респ, Симферопольский р-н, Держинец СТ, Светлая ул, 33 д
	Местоположение здания, сооружения, объекта незавершенного строительства	–
	Дополнительные сведения о местоположении	–
6	Иные сведения	–

Описание местоположения здания, сооружения, объекта незавершенного строительства на земельном участке

**1. Сведения о характерных точках контура
вид объекта недвижимости (здание, сооружение, объект незавершенного строительства)**

Здание

кадастровый номер (обозначение) 90:12:090601:1816

Зона № –

Номер контура	Номера характерных точек контура	Существующие			Уточненные			Метод определения координат	Средняя квадратическая погрешность определения координат характерной точки (Mt), м	Формулы, примененные для расчета средней квадратической погрешности определения координат характерной точки (Mt), м
		Координаты, м		R, м	Координаты, м		R, м			
		X	Y		X	Y				
1	2	3	4	5	6	7	8	9	10	11
90:12:090601:1816(1)	–	4974260.90	5184887.62	–	–	–	–	–	0.10	–
90:12:090601:1816(1)	–	4974260.74	5184892.66	–	–	–	–	–	0.10	–
90:12:090601:1816(1)	–	4974251.15	5184892.37	–	–	–	–	–	0.10	–
90:12:090601:1816(1)	–	4974251.44	5184887.32	–	–	–	–	–	0.10	–
90:12:090601:1816(1)	–	4974260.90	5184887.62	–	–	–	–	–	0.10	–

2. Характеристики здания, сооружения, объекта незавершенного строительства с кадастровым номером (обозначением) 90:12:090601:1816

№ п/п	Наименование характеристики	Значение характеристики
1	2	3
1	Вид объекта недвижимости	Здание
2	Ранее присвоенный	–

	государственный учетный номер здания, сооружения, объекта незавершенного строительства (кадастровый, инвентарный или условный номер)	
3	Кадастровый номер земельного участка (земельных участков), в границах которого (которых) расположено здание, сооружение, объект незавершенного строительства	–
4	Номер кадастрового квартала (кадастровых кварталов), в пределах которого (которых) расположено здание, сооружение, объект незавершенного строительства	90:12:090601
5	Адрес здания, сооружения, объекта незавершенного строительства	–
	Местоположение здания, сооружения, объекта незавершенного строительства	Крым Респ, Симферопольский р-н, Мирное с, Светлая ул, 1
	Дополнительные сведения о местоположении	–
6	Иные сведения	–

Описание местоположения здания, сооружения, объекта незавершенного строительства на земельном участке

1. Сведения о характерных точках контура

вид объекта недвижимости (здание, сооружение, объект незавершенного строительства)

Здание

кадастровый номер (обозначение) 90:12:090601:1818

Зона №

Номер контура	Номера характерных точек контура	Существующие			Уточненные			Метод определения координат	Средняя квадратическая погрешность определения координат характерной точки (Mt), м	Формулы, примененные для расчета средней квадратической погрешности определения координат характерной точки (Mt), м
		Координаты, м		R, м	Координаты, м		R, м			
		X	Y		X	Y				
1	2	3	4	5	6	7	8	9	10	11
90:12:090601:1818(1)	–	49742 83.84	51853 35.83	–	–	–	–	–	0.10	–
90:12:090601:1818(1)	–	49742 84.94	51853 48.45	–	–	–	–	–	0.10	–
90:12:090601:1818(1)	–	49742 72.28	51853 49.55	–	–	–	–	–	0.10	–
90:12:090601:1818(1)	–	49742 71.19	51853 36.93	–	–	–	–	–	0.10	–
90:12:090601:1818(1)	–	49742 75.52	51853 36.55	–	–	–	–	–	0.10	–
90:12:090601:1818(1)	–	49742 75.42	51853 35.42	–	–	–	–	–	0.10	–
90:12:090601:1818	–	49742 79.76	51853 35.05	–	–	–	–	–	0.10	–

8(1)										
90:12:090601:1818(1)	–	4974279.85	5185336.17	–	–	–	–	–	0.10	–
90:12:090601:1818(1)	–	4974283.84	5185335.83	–	–	–	–	–	0.10	–

2. Характеристики здания, сооружения, объекта незавершенного строительства с кадастровым номером (обозначением) 90:12:090601:1818

№ п/п	Наименование характеристики	Значение характеристики
1	2	3
1	Вид объекта недвижимости	Здание
2	Ранее присвоенный государственный учетный номер здания, сооружения, объекта незавершенного строительства (кадастровый, инвентарный или условный номер)	–
3	Кадастровый номер земельного участка (земельных участков), в границах которого (которых) расположено здание, сооружение, объект незавершенного строительства	–
4	Номер кадастрового квартала (кадастровых кварталов), в пределах которого (которых) расположено здание, сооружение, объект незавершенного строительства	90:12:090601
5	Адрес здания, сооружения, объекта незавершенного строительства	–
	Местоположение здания, сооружения, объекта незавершенного строительства	Крым Респ, Симферопольский р-н, Западная ул, 17 д
	Дополнительные сведения о местоположении	–
6	Иные сведения	–

Описание местоположения здания, сооружения, объекта незавершенного строительства на земельном участке

1. Сведения о характерных точках контура

вид объекта недвижимости (здание, сооружение, объект незавершенного строительства)

Здание

кадастровый номер (обозначение) 90:12:090601:1821

Зона №

Номер контура	Номера характерных точек контура	Существующие			Уточненные			Метод определения координат	Средняя квадратическая погрешность определения координат характерной точки (Mt), м	Формулы, примененные для расчета средней квадратической погрешности определения координат характерной точки (Mt), м
		Координаты, м		R, м	Координаты, м		R, м			
		X	Y		X	Y				
1	2	3	4	5	6	7	8	9	10	11
90:12:090601:1821(1)	–	49743 33.42	51858 20.41	–	–	–	–	–	0.10	–
90:12:090601:1821(1)	–	49743 34.10	51858 31.86	–	–	–	–	–	0.10	–
90:12:090601:1821(1)	–	49743 29.87	51858 32.12	–	–	–	–	–	0.10	–
90:12:090601:1821(1)	–	49743 29.94	51858 33.39	–	–	–	–	–	0.10	–
90:12:090601:1821(1)	–	49743 25.19	51858 33.68	–	–	–	–	–	0.10	–
90:12:090601:1821(1)	–	49743 25.11	51858 32.28	–	–	–	–	–	0.10	–
90:12:090601:1821	–	49743 20.91	51858 32.53	–	–	–	–	–	0.10	–

1(1)										
90:12: 09060 1:182 1(1)	–	49743 20.24	51858 21.19	–	–	–	–	–	0.10	–
90:12: 09060 1:182 1(1)	–	49743 20.15	51858 19.76	–	–	–	–	–	0.10	–
90:12: 09060 1:182 1(1)	–	49743 24.64	51858 19.49	–	–	–	–	–	0.10	–
90:12: 09060 1:182 1(1)	–	49743 24.55	51858 17.93	–	–	–	–	–	0.10	–
90:12: 09060 1:182 1(1)	–	49743 29.54	51858 17.63	–	–	–	–	–	0.10	–
90:12: 09060 1:182 1(1)	–	49743 29.63	51858 19.13	–	–	–	–	–	0.10	–
90:12: 09060 1:182 1(1)	–	49743 30.83	51858 19.06	–	–	–	–	–	0.10	–
90:12: 09060 1:182 1(1)	–	49743 30.92	51858 20.56	–	–	–	–	–	0.10	–
90:12: 09060 1:182 1(1)	–	49743 33.42	51858 20.41	–	–	–	–	–	0.10	–

2. Характеристики здания, сооружения, объекта незавершенного строительства с кадастровым номером (обозначением) 90:12:090601:1821

№ п/п	Наименование характеристики	Значение характеристики
1	2	3
1	Вид объекта недвижимости	Здание
2	Ранее присвоенный государственный учетный номер здания, сооружения, объекта незавершенного строительства (кадастровый, инвентарный или условный номер)	–
3	Кадастровый номер земельного участка (земельных участков), в	–

	границах которого (которых) расположено здание, сооружение, объект незавершенного строительства	
4	Номер кадастрового квартала (кадастровых кварталов), в пределах которого (которых) расположено здание, сооружение, объект незавершенного строительства	90:12:090601
5	Адрес здания, сооружения, объекта незавершенного строительства	Крым Респ, Ореховая ул, 31 д
	Местоположение здания, сооружения, объекта незавершенного строительства	—
	Дополнительные сведения о местоположении	—
6	Иные сведения	—

Описание местоположения здания, сооружения, объекта незавершенного строительства на земельном участке

**1. Сведения о характерных точках контура
вид объекта недвижимости (здание, сооружение, объект незавершенного строительства)**

Здание

кадастровый номер (обозначение) 90:12:090601:1824

Зона № –

Номер контура	Номера характерных точек контура	Существующие			Уточненные			Метод определения координат	Средняя квадратическая погрешность определения координат характерной точки (Mt), м	Формулы, примененные для расчета средней квадратической погрешности определения координат характерной точки (Mt), м
		Координаты, м		R, м	Координаты, м		R, м			
		X	Y		X	Y				
1	2	3	4	5	6	7	8	9	10	11
90:12:090601:1824(1)	–	4974107.81	5185419.29	–	–	–	–	–	0.10	–
90:12:090601:1824(1)	–	4974108.05	5185422.89	–	–	–	–	–	0.10	–
90:12:090601:1824(1)	–	4974105.17	5185423.08	–	–	–	–	–	0.10	–
90:12:090601:1824(1)	–	4974104.93	5185419.48	–	–	–	–	–	0.10	–
90:12:090601:1824(1)	–	4974107.81	5185419.29	–	–	–	–	–	0.10	–

2. Характеристики здания, сооружения, объекта незавершенного строительства с кадастровым номером (обозначением) 90:12:090601:1824

№ п/п	Наименование характеристики	Значение характеристики
1	2	3
1	Вид объекта недвижимости	Здание
2	Ранее присвоенный	–

	государственный учетный номер здания, сооружения, объекта незавершенного строительства (кадастровый, инвентарный или условный номер)	
3	Кадастровый номер земельного участка (земельных участков), в границах которого (которых) расположено здание, сооружение, объект незавершенного строительства	—
4	Номер кадастрового квартала (кадастровых кварталов), в пределах которого (которых) расположено здание, сооружение, объект незавершенного строительства	90:12:090601
5	Адрес здания, сооружения, объекта незавершенного строительства	Крым Респ, Симферопольский р-н, Держинец снт, 64 д
	Местоположение здания, сооружения, объекта незавершенного строительства	—
	Дополнительные сведения о местоположении	—
6	Иные сведения	—

Описание местоположения здания, сооружения, объекта незавершенного строительства на земельном участке

**1. Сведения о характерных точках контура
вид объекта недвижимости (здание, сооружение, объект незавершенного строительства)**

Здание

кадастровый номер (обозначение) 90:12:090601:1825

Зона №

Номер контура	Номера характерных точек контура	Существующие			Уточненные			Метод определения координат	Средняя квадратическая погрешность определения координат характерной точки (Mt), м	Формулы, примененные для расчета средней квадратической погрешности определения координат характерной точки (Mt), м
		Координаты, м		R, м	Координаты, м		R, м			
		X	Y		X	Y				
1	2	3	4	5	6	7	8	9	10	11
90:12:090601:1825(1)	–	49741 11.11	51854 19.07	–	–	–	–	–	0.10	–
90:12:090601:1825(1)	–	49741 11.46	51854 24.33	–	–	–	–	–	0.10	–
90:12:090601:1825(1)	–	49741 08.17	51854 24.54	–	–	–	–	–	0.10	–
90:12:090601:1825(1)	–	49741 08.06	51854 22.89	–	–	–	–	–	0.10	–
90:12:090601:1825(1)	–	49741 07.82	51854 19.29	–	–	–	–	–	0.10	–
90:12:090601:1825(1)	–	49741 11.11	51854 19.07	–	–	–	–	–	0.10	–

2. Характеристики здания, сооружения, объекта незавершенного строительства с кадастровым номером (обозначением) 90:12:090601:1825

№	Наименование характеристики	Значение характеристики
---	-----------------------------	-------------------------

п/п		
1	2	3
1	Вид объекта недвижимости	Здание
2	Ранее присвоенный государственный учетный номер здания, сооружения, объекта незавершенного строительства (кадастровый, инвентарный или условный номер)	—
3	Кадастровый номер земельного участка (земельных участков), в границах которого (которых) расположено здание, сооружение, объект незавершенного строительства	—
4	Номер кадастрового квартала (кадастровых кварталов), в пределах которого (которых) расположено здание, сооружение, объект незавершенного строительства	90:12:090601
5	Адрес здания, сооружения, объекта незавершенного строительства	—
	Местоположение здания, сооружения, объекта незавершенного строительства	Крым Респ, Симферопольский р-н, Держинец снт, 63 д
	Дополнительные сведения о местоположении	—
6	Иные сведения	—

Описание местоположения здания, сооружения, объекта незавершенного строительства на земельном участке

**1. Сведения о характерных точках контура
вид объекта недвижимости (здание, сооружение, объект незавершенного строительства)**

Здание

кадастровый номер (обозначение) 90:12:090601:1826

Зона №

Номер контура	Номера характерных точек контура	Существующие			Уточненные			Метод определения координат	Средняя квадратическая погрешность определения координат характерной точки (Mt), м	Формулы, примененные для расчета средней квадратической погрешности определения координат характерной точки (Mt), м
		Координаты, м		R, м	Координаты, м		R, м			
		X	Y		X	Y				
1	2	3	4	5	6	7	8	9	10	11
90:12:090601:1826(1)	–	49744 27.88	51854 38.55	–	–	–	–	–	0.10	–
90:12:090601:1826(1)	–	49744 28.21	51854 45.04	–	–	–	–	–	0.10	–
90:12:090601:1826(1)	–	49744 24.93	51854 45.21	–	–	–	–	–	0.10	–
90:12:090601:1826(1)	–	49744 24.99	51854 46.36	–	–	–	–	–	0.10	–
90:12:090601:1826(1)	–	49744 22.17	51854 46.50	–	–	–	–	–	0.10	–
90:12:090601:1826(1)	–	49744 21.79	51854 38.86	–	–	–	–	–	0.10	–
90:12:090601:1826(1)	–	49744 27.88	51854 38.55	–	–	–	–	–	0.10	–

б(1)									
2. Характеристики здания, сооружения, объекта незавершенного строительства с кадастровым номером (обозначением) <u>90:12:090601:1826</u>									
№ п/п	Наименование характеристики				Значение характеристики				
1	2				3				
1	Вид объекта недвижимости				Здание				
2	Ранее присвоенный государственный учетный номер здания, сооружения, объекта незавершенного строительства (кадастровый, инвентарный или условный номер)				—				
3	Кадастровый номер земельного участка (земельных участков), в границах которого (которых) расположено здание, сооружение, объект незавершенного строительства				—				
4	Номер кадастрового квартала (кадастровых кварталов), в пределах которого (которых) расположено здание, сооружение, объект незавершенного строительства				90:12:090601				
5	Адрес здания, сооружения, объекта незавершенного строительства				—				
	Местоположение здания, сооружения, объекта незавершенного строительства				Крым Респ, Симферопольский р-н, Держинец снт, 91 уч				
	Дополнительные сведения о местоположении				—				
6	Иные сведения				—				

Описание местоположения здания, сооружения, объекта незавершенного строительства на земельном участке

1. Сведения о характерных точках контура

вид объекта недвижимости (здание, сооружение, объект незавершенного строительства)

Здание

кадастровый номер (обозначение) 90:12:090601:1827

Зона №

Номер контура	Номера характерных точек контура	Существующие			Уточненные			Метод определения координат	Средняя квадратическая погрешность определения координат характерной точки (Mt), м	Формулы, примененные для расчета средней квадратической погрешности определения координат характерной точки (Mt), м
		Координаты, м		R, м	Координаты, м		R, м			
		X	Y		X	Y				
1	2	3	4	5	6	7	8	9	10	11
90:12:090601:1827(1)	–	49742 68.56	51849 85.45	–	–	–	–	–	0.10	–
90:12:090601:1827(1)	–	49742 68.29	51849 98.26	–	–	–	–	–	0.10	–
90:12:090601:1827(1)	–	49742 59.93	51849 98.08	–	–	–	–	–	0.10	–
90:12:090601:1827(1)	–	49742 59.99	51849 94.87	–	–	–	–	–	0.10	–
90:12:090601:1827(1)	–	49742 58.46	51849 94.84	–	–	–	–	–	0.10	–
90:12:090601:1827(1)	–	49742 58.50	51849 92.74	–	–	–	–	–	0.10	–
90:12:090601:1827	–	49742 57.33	51849 92.72	–	–	–	–	–	0.10	–

7(1)										
90:12: 09060 1:182 7(1)	–	49742 57.49	51849 85.22	–	–	–	–	–	0.10	–
90:12: 09060 1:182 7(1)	–	49742 60.20	51849 85.27	–	–	–	–	–	0.10	–
90:12: 09060 1:182 7(1)	–	49742 68.56	51849 85.45	–	–	–	–	–	0.10	–

2. Характеристики здания, сооружения, объекта незавершенного строительства с кадастровым номером (обозначением) 90:12:090601:1827

№ п/п	Наименование характеристики	Значение характеристики
1	2	3
1	Вид объекта недвижимости	Здание
2	Ранее присвоенный государственный учетный номер здания, сооружения, объекта незавершенного строительства (кадастровый, инвентарный или условный номер)	–
3	Кадастровый номер земельного участка (земельных участков), в границах которого (которых) расположено здание, сооружение, объект незавершенного строительства	–
4	Номер кадастрового квартала (кадастровых кварталов), в пределах которого (которых) расположено здание, сооружение, объект незавершенного строительства	90:12:090601
5	Адрес здания, сооружения, объекта незавершенного строительства	Крым Респ, Симферопольский р-н, Мирное село, 41 д
	Местоположение здания, сооружения, объекта незавершенного строительства	–
	Дополнительные сведения о местоположении	садовое товарищество СПК Держинец
6	Иные сведения	–

Описание местоположения здания, сооружения, объекта незавершенного строительства на земельном участке

**1. Сведения о характерных точках контура
вид объекта недвижимости (здание, сооружение, объект незавершенного строительства)**

Здание

кадастровый номер (обозначение) 90:12:090601:1828

Зона № –

Номер контура	Номера характерных точек контура	Существующие			Уточненные			Метод определения координат	Средняя квадратическая погрешность определения координат характерной точки (Mt), м	Формулы, примененные для расчета средней квадратической погрешности определения координат характерной точки (Mt), м
		Координаты, м		R, м	Координаты, м		R, м			
		X	Y		X	Y				
1	2	3	4	5	6	7	8	9	10	11
90:12:090601:1828(1)	–	49742 20.90	51856 94.69	–	–	–	–	–	0.10	–
90:12:090601:1828(1)	–	49742 29.86	51856 94.38	–	–	–	–	–	0.10	–
90:12:090601:1828(1)	–	49742 30.00	51856 99.18	–	–	–	–	–	0.10	–
90:12:090601:1828(1)	–	49742 21.04	51856 99.49	–	–	–	–	–	0.10	–
90:12:090601:1828(1)	–	49742 20.90	51856 94.69	–	–	–	–	–	0.10	–

2. Характеристики здания, сооружения, объекта незавершенного строительства с кадастровым номером (обозначением) 90:12:090601:1828

№ п/п	Наименование характеристики	Значение характеристики
1	2	3
1	Вид объекта недвижимости	Здание
2	Ранее присвоенный	–

	государственный учетный номер здания, сооружения, объекта незавершенного строительства (кадастровый, инвентарный или условный номер)	
3	Кадастровый номер земельного участка (земельных участков), в границах которого (которых) расположено здание, сооружение, объект незавершенного строительства	—
4	Номер кадастрового квартала (кадастровых кварталов), в пределах которого (которых) расположено здание, сооружение, объект незавершенного строительства	90:12:090601
5	Адрес здания, сооружения, объекта незавершенного строительства	—
	Местоположение здания, сооружения, объекта незавершенного строительства	Крым Респ, Симферопольский р-н
	Дополнительные сведения о местоположении	—
6	Иные сведения	—

Описание местоположения здания, сооружения, объекта незавершенного строительства на земельном участке

**1. Сведения о характерных точках контура
вид объекта недвижимости (здание, сооружение, объект незавершенного строительства)**

Здание

кадастровый номер (обозначение) 90:12:090601:1829

Зона № –

Номер контура	Номера характерных точек контура	Существующие			Уточненные			Метод определения координат	Средняя квадратическая погрешность определения координат характерной точки (Mt), м	Формулы, примененные для расчета средней квадратической погрешности определения координат характерной точки (Mt), м
		Координаты, м		R, м	Координаты, м		R, м			
		X	Y		X	Y				
1	2	3	4	5	6	7	8	9	10	11
90:12:090601:1829(1)	–	49739 41.91	51855 64.70	–	–	–	–	–	0.10	–
90:12:090601:1829(1)	–	49739 42.29	51855 71.02	–	–	–	–	–	0.10	–
90:12:090601:1829(1)	–	49739 38.28	51855 71.32	–	–	–	–	–	0.10	–
90:12:090601:1829(1)	–	49739 37.90	51855 65.00	–	–	–	–	–	0.10	–
90:12:090601:1829(1)	–	49739 41.91	51855 64.70	–	–	–	–	–	0.10	–

2. Характеристики здания, сооружения, объекта незавершенного строительства с кадастровым номером (обозначением) 90:12:090601:1829

№ п/п	Наименование характеристики	Значение характеристики
1	2	3
1	Вид объекта недвижимости	Здание
2	Ранее присвоенный	–

	государственный учетный номер здания, сооружения, объекта незавершенного строительства (кадастровый, инвентарный или условный номер)	
3	Кадастровый номер земельного участка (земельных участков), в границах которого (которых) расположено здание, сооружение, объект незавершенного строительства	—
4	Номер кадастрового квартала (кадастровых кварталов), в пределах которого (которых) расположено здание, сооружение, объект незавершенного строительства	90:12:090601
5	Адрес здания, сооружения, объекта незавершенного строительства	Крым Респ, Симферопольский р-н, Мирное с, Никольская ул, 3 дом
	Местоположение здания, сооружения, объекта незавершенного строительства	—
	Дополнительные сведения о местоположении	—
6	Иные сведения	—

Описание местоположения здания, сооружения, объекта незавершенного строительства на земельном участке

1. Сведения о характерных точках контура

вид объекта недвижимости (здание, сооружение, объект незавершенного строительства)

Здание

кадастровый номер (обозначение) 90:12:090601:1830

Зона №

Номер контура	Номера характерных точек контура	Существующие			Уточненные			Метод определения координат	Средняя квадратическая погрешность определения координат характерной точки (Mt), м	Формулы, примененные для расчета средней квадратической погрешности определения координат характерной точки (Mt), м
		Координаты, м		R, м	Координаты, м		R, м			
		X	Y		X	Y				
1	2	3	4	5	6	7	8	9	10	11
90:12:090601:1830(1)	–	49743 95.91	51847 74.27	–	–	–	–	–	0.10	–
90:12:090601:1830(1)	–	49743 95.48	51847 89.39	–	–	–	–	–	0.10	–
90:12:090601:1830(1)	–	49743 84.64	51847 89.08	–	–	–	–	–	0.10	–
90:12:090601:1830(1)	–	49743 85.01	51847 73.95	–	–	–	–	–	0.10	–
90:12:090601:1830(1)	–	49743 86.96	51847 74.00	–	–	–	–	–	0.10	–
90:12:090601:1830(1)	–	49743 87.08	51847 70.01	–	–	–	–	–	0.10	–
90:12:090601:1830	–	49743 94.08	51847 70.21	–	–	–	–	–	0.10	–

0(1)										
90:12:090601:1830(1)	–	4974393.96	5184774.21	–	–	–	–	–	0.10	–
90:12:090601:1830(1)	–	4974395.91	5184774.27	–	–	–	–	–	0.10	–

2. Характеристики здания, сооружения, объекта незавершенного строительства с кадастровым номером (обозначением) 90:12:090601:1830

№ п/п	Наименование характеристики	Значение характеристики
1	2	3
1	Вид объекта недвижимости	Здание
2	Ранее присвоенный государственный учетный номер здания, сооружения, объекта незавершенного строительства (кадастровый, инвентарный или условный номер)	–
3	Кадастровый номер земельного участка (земельных участков), в границах которого (которых) расположено здание, сооружение, объект незавершенного строительства	–
4	Номер кадастрового квартала (кадастровых кварталов), в пределах которого (которых) расположено здание, сооружение, объект незавершенного строительства	90:12:090601
5	Адрес здания, сооружения, объекта незавершенного строительства	Крым Респ
	Местоположение здания, сооружения, объекта незавершенного строительства	–
	Дополнительные сведения о местоположении	–
6	Иные сведения	–

Описание местоположения здания, сооружения, объекта незавершенного строительства на земельном участке

**1. Сведения о характерных точках контура
вид объекта недвижимости (здание, сооружение, объект незавершенного строительства)**

Здание

кадастровый номер (обозначение) 90:12:090601:1831

Зона № –

Номер контура	Номера характерных точек контура	Существующие			Уточненные			Метод определения координат	Средняя квадратическая погрешность определения координат характерной точки (Mt), м	Формулы, примененные для расчета средней квадратической погрешности определения координат характерной точки (Mt), м
		Координаты, м		R, м	Координаты, м		R, м			
		X	Y		X	Y				
1	2	3	4	5	6	7	8	9	10	11
90:12:090601:1831(1)	–	49741 88.48	51860 34.06	–	–	–	–	–	0.10	–
90:12:090601:1831(1)	–	49741 79.79	51860 34.59	–	–	–	–	–	0.10	–
90:12:090601:1831(1)	–	49741 79.14	51860 23.78	–	–	–	–	–	0.10	–
90:12:090601:1831(1)	–	49741 87.82	51860 23.25	–	–	–	–	–	0.10	–
90:12:090601:1831(1)	–	49741 88.48	51860 34.06	–	–	–	–	–	0.10	–

2. Характеристики здания, сооружения, объекта незавершенного строительства с кадастровым номером (обозначением) 90:12:090601:1831

№ п/п	Наименование характеристики	Значение характеристики
1	2	3
1	Вид объекта недвижимости	Здание
2	Ранее присвоенный	–

	государственный учетный номер здания, сооружения, объекта незавершенного строительства (кадастровый, инвентарный или условный номер)	
3	Кадастровый номер земельного участка (земельных участков), в границах которого (которых) расположено здание, сооружение, объект незавершенного строительства	—
4	Номер кадастрового квартала (кадастровых кварталов), в пределах которого (которых) расположено здание, сооружение, объект незавершенного строительства	90:12:090601
5	Адрес здания, сооружения, объекта незавершенного строительства	Крым Респ, Симферопольский р-н
	Местоположение здания, сооружения, объекта незавершенного строительства	—
	Дополнительные сведения о местоположении	—
6	Иные сведения	—

Описание местоположения здания, сооружения, объекта незавершенного строительства на земельном участке

1. Сведения о характерных точках контура

вид объекта недвижимости (здание, сооружение, объект незавершенного строительства)

Здание

кадастровый номер (обозначение) 90:12:090601:1832

Зона №

Номер контура	Номера характерных точек контура	Существующие			Уточненные			Метод определения координат	Средняя квадратическая погрешность определения координат характерной точки (Mt), м	Формулы, примененные для расчета средней квадратической погрешности определения координат характерной точки (Mt), м
		Координаты, м		R, м	Координаты, м		R, м			
		X	Y		X	Y				
1	2	3	4	5	6	7	8	9	10	11
90:12:090601:1832(1)	–	49743 71.39	51859 29.17	–	–	–	–	–	0.10	–
90:12:090601:1832(1)	–	49743 81.50	51859 28.64	–	–	–	–	–	0.10	–
90:12:090601:1832(1)	–	49743 82.14	51859 40.72	–	–	–	–	–	0.10	–
90:12:090601:1832(1)	–	49743 78.15	51859 40.93	–	–	–	–	–	0.10	–
90:12:090601:1832(1)	–	49743 78.05	51859 38.91	–	–	–	–	–	0.10	–
90:12:090601:1832(1)	–	49743 71.93	51859 39.24	–	–	–	–	–	0.10	–
90:12:090601:1832(1)	–	49743 71.39	51859 29.17	–	–	–	–	–	0.10	–

2(1)									
2. Характеристики здания, сооружения, объекта незавершенного строительства с кадастровым номером (обозначением) <u>90:12:090601:1832</u>									
№ п/п	Наименование характеристики				Значение характеристики				
1	2				3				
1	Вид объекта недвижимости				Здание				
2	Ранее присвоенный государственный учетный номер здания, сооружения, объекта незавершенного строительства (кадастровый, инвентарный или условный номер)				—				
3	Кадастровый номер земельного участка (земельных участков), в границах которого (которых) расположено здание, сооружение, объект незавершенного строительства				—				
4	Номер кадастрового квартала (кадастровых кварталов), в пределах которого (которых) расположено здание, сооружение, объект незавершенного строительства				90:12:090601				
5	Адрес здания, сооружения, объекта незавершенного строительства				Крым Респ, Симферопольский р-н				
	Местоположение здания, сооружения, объекта незавершенного строительства				—				
	Дополнительные сведения о местоположении				—				
6	Иные сведения				—				

Описание местоположения здания, сооружения, объекта незавершенного строительства на земельном участке

1. Сведения о характерных точках контура

вид объекта недвижимости (здание, сооружение, объект незавершенного строительства)

Здание

кадастровый номер (обозначение) 90:12:090601:1833

Зона №

Номер контура	Номера характерных точек контура	Существующие			Уточненные			Метод определения координат	Средняя квадратическая погрешность определения координат характерной точки (Mt), м	Формулы, примененные для расчета средней квадратической погрешности определения координат характерной точки (Mt), м
		Координаты, м		R, м	Координаты, м		R, м			
		X	Y		X	Y				
1	2	3	4	5	6	7	8	9	10	11
90:12:090601:1833(1)	–	49740 38.23	51853 41.72	–	–	–	–	–	0.10	–
90:12:090601:1833(1)	–	49740 29.22	51853 42.36	–	–	–	–	–	0.10	–
90:12:090601:1833(1)	–	49740 28.51	51853 32.35	–	–	–	–	–	0.10	–
90:12:090601:1833(1)	–	49740 33.95	51853 31.96	–	–	–	–	–	0.10	–
90:12:090601:1833(1)	–	49740 33.73	51853 28.99	–	–	–	–	–	0.10	–
90:12:090601:1833(1)	–	49740 37.30	51853 28.73	–	–	–	–	–	0.10	–
90:12:090601:1833	–	49740 38.23	51853 41.72	–	–	–	–	–	0.10	–

3(1)									
2. Характеристики здания, сооружения, объекта незавершенного строительства с кадастровым номером (обозначением) <u>90:12:090601:1833</u>									
№ п/п	Наименование характеристики				Значение характеристики				
1	2				3				
1	Вид объекта недвижимости				Здание				
2	Ранее присвоенный государственный учетный номер здания, сооружения, объекта незавершенного строительства (кадастровый, инвентарный или условный номер)				—				
3	Кадастровый номер земельного участка (земельных участков), в границах которого (которых) расположено здание, сооружение, объект незавершенного строительства				—				
4	Номер кадастрового квартала (кадастровых кварталов), в пределах которого (которых) расположено здание, сооружение, объект незавершенного строительства				90:12:090601				
5	Адрес здания, сооружения, объекта незавершенного строительства				—				
	Местоположение здания, сооружения, объекта незавершенного строительства				Крым Респ, Симферопольский р-н, Держинец СТ, Западная ул, 12 уч				
	Дополнительные сведения о местоположении				—				
6	Иные сведения				—				

Описание местоположения здания, сооружения, объекта незавершенного строительства на земельном участке

**1. Сведения о характерных точках контура
вид объекта недвижимости (здание, сооружение, объект незавершенного строительства)**

Здание

кадастровый номер (обозначение) 90:12:090601:1834

Зона № –

Номер контура	Номера характерных точек контура	Существующие			Уточненные			Метод определения координат	Средняя квадратическая погрешность определения координат характерной точки (Mt), м	Формулы, примененные для расчета средней квадратической погрешности определения координат характерной точки (Mt), м
		Координаты, м		R, м	Координаты, м		R, м			
		X	Y		X	Y				
1	2	3	4	5	6	7	8	9	10	11
90:12:090601:1834(1)	–	49742 12.10	51857 68.13	–	–	–	–	–	0.10	–
90:12:090601:1834(1)	–	49742 12.97	51857 79.10	–	–	–	–	–	0.10	–
90:12:090601:1834(1)	–	49742 06.59	51857 79.60	–	–	–	–	–	0.10	–
90:12:090601:1834(1)	–	49742 05.72	51857 68.64	–	–	–	–	–	0.10	–
90:12:090601:1834(1)	–	49742 12.10	51857 68.13	–	–	–	–	–	0.10	–

2. Характеристики здания, сооружения, объекта незавершенного строительства с кадастровым номером (обозначением) 90:12:090601:1834

№ п/п	Наименование характеристики	Значение характеристики
1	2	3
1	Вид объекта недвижимости	Здание
2	Ранее присвоенный	–

	государственный учетный номер здания, сооружения, объекта незавершенного строительства (кадастровый, инвентарный или условный номер)	
3	Кадастровый номер земельного участка (земельных участков), в границах которого (которых) расположено здание, сооружение, объект незавершенного строительства	—
4	Номер кадастрового квартала (кадастровых кварталов), в пределах которого (которых) расположено здание, сооружение, объект незавершенного строительства	90:12:090601
5	Адрес здания, сооружения, объекта незавершенного строительства	—
	Местоположение здания, сооружения, объекта незавершенного строительства	Крым Респ, Симферопольский р-н, Мирное с, Центральная ул, 370 д
	Дополнительные сведения о местоположении	—
6	Иные сведения	—

Описание местоположения здания, сооружения, объекта незавершенного строительства на земельном участке

**1. Сведения о характерных точках контура
вид объекта недвижимости (здание, сооружение, объект незавершенного строительства)**

Здание

кадастровый номер (обозначение) 90:12:090601:1835

Зона № –

Номер контура	Номера характерных точек контура	Существующие			Уточненные			Метод определения координат	Средняя квадратическая погрешность определения координат характерной точки (Mt), м	Формулы, примененные для расчета средней квадратической погрешности определения координат характерной точки (Mt), м
		Координаты, м		R, м	Координаты, м		R, м			
		X	Y		X	Y				
1	2	3	4	5	6	7	8	9	10	11
90:12:090601:1835(1)	–	49744 99.06	51849 46.48	–	–	–	–	–	0.10	–
90:12:090601:1835(1)	–	49744 98.80	51849 51.53	–	–	–	–	–	0.10	–
90:12:090601:1835(1)	–	49744 88.94	51849 51.02	–	–	–	–	–	0.10	–
90:12:090601:1835(1)	–	49744 89.20	51849 45.97	–	–	–	–	–	0.10	–
90:12:090601:1835(1)	–	49744 99.06	51849 46.48	–	–	–	–	–	0.10	–

2. Характеристики здания, сооружения, объекта незавершенного строительства с кадастровым номером (обозначением) 90:12:090601:1835

№ п/п	Наименование характеристики	Значение характеристики
1	2	3
1	Вид объекта недвижимости	Здание
2	Ранее присвоенный	–

	государственный учетный номер здания, сооружения, объекта незавершенного строительства (кадастровый, инвентарный или условный номер)	
3	Кадастровый номер земельного участка (земельных участков), в границах которого (которых) расположено здание, сооружение, объект незавершенного строительства	—
4	Номер кадастрового квартала (кадастровых кварталов), в пределах которого (которых) расположено здание, сооружение, объект незавершенного строительства	90:12:090601
5	Адрес здания, сооружения, объекта незавершенного строительства	—
	Местоположение здания, сооружения, объекта незавершенного строительства	Крым Респ, Симферопольский район, Дзержинец СТ, Соколова ул, 242 д
	Дополнительные сведения о местоположении	—
6	Иные сведения	—

Описание местоположения здания, сооружения, объекта незавершенного строительства на земельном участке

**1. Сведения о характерных точках контура
вид объекта недвижимости (здание, сооружение, объект незавершенного строительства)**

Здание

кадастровый номер (обозначение) 90:12:090601:1836

Зона №

Номер контура	Номера характерных точек контура	Существующие			Уточненные			Метод определения координат	Средняя квадратическая погрешность определения координат характерной точки (Mt), м	Формулы, примененные для расчета средней квадратической погрешности определения координат характерной точки (Mt), м
		Координаты, м		R, м	Координаты, м		R, м			
		X	Y		X	Y				
1	2	3	4	5	6	7	8	9	10	11
90:12:090601:1836(1)	–	49743 48.49	51854 78.11	–	–	–	–	–	0.10	–
90:12:090601:1836(1)	–	49743 49.34	51854 86.57	–	–	–	–	–	0.10	–
90:12:090601:1836(1)	–	49743 43.25	51854 87.19	–	–	–	–	–	0.10	–
90:12:090601:1836(1)	–	49743 43.02	51854 84.92	–	–	–	–	–	0.10	–
90:12:090601:1836(1)	–	49743 42.12	51854 85.01	–	–	–	–	–	0.10	–
90:12:090601:1836(1)	–	49743 41.89	51854 82.68	–	–	–	–	–	0.10	–
90:12:090601:1836(1)	–	49743 40.99	51854 82.77	–	–	–	–	–	0.10	–

6(1)										
90:12: 09060 1:183 6(1)	–	49743 40.71	51854 79.98	–	–	–	–	–	0.10	–
90:12: 09060 1:183 6(1)	–	49743 44.69	51854 79.58	–	–	–	–	–	0.10	–
90:12: 09060 1:183 6(1)	–	49743 44.59	51854 78.50	–	–	–	–	–	0.10	–
90:12: 09060 1:183 6(1)	–	49743 48.49	51854 78.11	–	–	–	–	–	0.10	–

2. Характеристики здания, сооружения, объекта незавершенного строительства с кадастровым номером (обозначением) 90:12:090601:1836

№ п/п	Наименование характеристики	Значение характеристики
1	2	3
1	Вид объекта недвижимости	Здание
2	Ранее присвоенный государственный учетный номер здания, сооружения, объекта незавершенного строительства (кадастровый, инвентарный или условный номер)	–
3	Кадастровый номер земельного участка (земельных участков), в границах которого (которых) расположено здание, сооружение, объект незавершенного строительства	–
4	Номер кадастрового квартала (кадастровых кварталов), в пределах которого (которых) расположено здание, сооружение, объект незавершенного строительства	90:12:090601
5	Адрес здания, сооружения, объекта незавершенного строительства	Крым Респ, Симферопольский р-н
	Местоположение здания, сооружения, объекта незавершенного строительства	–
	Дополнительные сведения о местоположении	–
6	Иные сведения	–

Описание местоположения здания, сооружения, объекта незавершенного строительства на земельном участке

1. Сведения о характерных точках контура

вид объекта недвижимости (здание, сооружение, объект незавершенного строительства)

Здание

кадастровый номер (обозначение) 90:12:090601:1838

Зона №

Номер контура	Номера характерных точек контура	Существующие			Уточненные			Метод определения координат	Средняя квадратическая погрешность определения координат характерной точки (Mt), м	Формулы, примененные для расчета средней квадратической погрешности определения координат характерной точки (Mt), м
		Координаты, м		R, м	Координаты, м		R, м			
		X	Y		X	Y				
1	2	3	4	5	6	7	8	9	10	11
90:12:090601:1838(1)	–	49740 93.20	51853 37.44	–	–	–	–	–	0.10	–
90:12:090601:1838(1)	–	49740 93.00	51853 35.64	–	–	–	–	–	0.10	–
90:12:090601:1838(1)	–	49740 91.01	51853 35.87	–	–	–	–	–	0.10	–
90:12:090601:1838(1)	–	49740 90.63	51853 32.60	–	–	–	–	–	0.10	–
90:12:090601:1838(1)	–	49740 92.62	51853 32.37	–	–	–	–	–	0.10	–
90:12:090601:1838(1)	–	49740 92.16	51853 28.42	–	–	–	–	–	0.10	–
90:12:090601:1838	–	49740 93.17	51853 28.31	–	–	–	–	–	0.10	–

8(1)										
90:12: 09060 1:183 8(1)	–	49740 93.18	51853 28.02	–	–	–	–	–	0.10	–
90:12: 09060 1:183 8(1)	–	49740 93.25	51853 27.77	–	–	–	–	–	0.10	–
90:12: 09060 1:183 8(1)	–	49740 93.43	51853 27.44	–	–	–	–	–	0.10	–
90:12: 09060 1:183 8(1)	–	49740 93.70	51853 27.19	–	–	–	–	–	0.10	–
90:12: 09060 1:183 8(1)	–	49740 94.02	51853 27.03	–	–	–	–	–	0.10	–
90:12: 09060 1:183 8(1)	–	49740 94.26	51853 26.97	–	–	–	–	–	0.10	–
90:12: 09060 1:183 8(1)	–	49740 94.57	51853 26.97	–	–	–	–	–	0.10	–
90:12: 09060 1:183 8(1)	–	49740 94.89	51853 27.05	–	–	–	–	–	0.10	–
90:12: 09060 1:183 8(1)	–	49740 95.20	51853 27.23	–	–	–	–	–	0.10	–
90:12: 09060 1:183 8(1)	–	49740 95.41	51853 27.45	–	–	–	–	–	0.10	–
90:12: 09060 1:183 8(1)	–	49740 95.57	51853 27.71	–	–	–	–	–	0.10	–
90:12: 09060 1:183 8(1)	–	49740 95.66	51853 28.02	–	–	–	–	–	0.10	–
90:12: 09060 1:183	–	49740 99.18	51853 27.62	–	–	–	–	–	0.10	–

8(1)										
90:12:090601:1838(1)	–	4974100.22	5185336.64	–	–	–	–	–	0.10	–
90:12:090601:1838(1)	–	4974093.20	5185337.44	–	–	–	–	–	0.10	–

2. Характеристики здания, сооружения, объекта незавершенного строительства с кадастровым номером (обозначением) 90:12:090601:1838

№ п/п	Наименование характеристики	Значение характеристики
1	2	3
1	Вид объекта недвижимости	Здание
2	Ранее присвоенный государственный учетный номер здания, сооружения, объекта незавершенного строительства (кадастровый, инвентарный или условный номер)	–
3	Кадастровый номер земельного участка (земельных участков), в границах которого (которых) расположено здание, сооружение, объект незавершенного строительства	–
4	Номер кадастрового квартала (кадастровых кварталов), в пределах которого (которых) расположено здание, сооружение, объект незавершенного строительства	90:12:090601
5	Адрес здания, сооружения, объекта незавершенного строительства	–
	Местоположение здания, сооружения, объекта незавершенного строительства	Крым Респ, Симферопольский р-н, Держинец снт, Западная ул, 9 уч
	Дополнительные сведения о местоположении	за пределами населенного пункта
6	Иные сведения	–

Описание местоположения здания, сооружения, объекта незавершенного строительства на земельном участке

**1. Сведения о характерных точках контура
вид объекта недвижимости (здание, сооружение, объект незавершенного строительства)**

Здание

кадастровый номер (обозначение) 90:12:090601:1839

Зона № –

Номер контура	Номера характерных точек контура	Существующие			Уточненные			Метод определения координат	Средняя квадратическая погрешность определения координат характерной точки (Mt), м	Формулы, примененные для расчета средней квадратической погрешности определения координат характерной точки (Mt), м
		Координаты, м		R, м	Координаты, м		R, м			
		X	Y		X	Y				
1	2	3	4	5	6	7	8	9	10	11
90:12:090601:1839(1)	–	49741 65.17	51859 37.03	–	–	–	–	–	0.10	–
90:12:090601:1839(1)	–	49741 76.26	51859 36.46	–	–	–	–	–	0.10	–
90:12:090601:1839(1)	–	49741 76.70	51859 45.01	–	–	–	–	–	0.10	–
90:12:090601:1839(1)	–	49741 65.65	51859 45.58	–	–	–	–	–	0.10	–
90:12:090601:1839(1)	–	49741 65.17	51859 37.03	–	–	–	–	–	0.10	–

2. Характеристики здания, сооружения, объекта незавершенного строительства с кадастровым номером (обозначением) 90:12:090601:1839

№ п/п	Наименование характеристики	Значение характеристики
1	2	3
1	Вид объекта недвижимости	Здание
2	Ранее присвоенный	–

	государственный учетный номер здания, сооружения, объекта незавершенного строительства (кадастровый, инвентарный или условный номер)	
3	Кадастровый номер земельного участка (земельных участков), в границах которого (которых) расположено здание, сооружение, объект незавершенного строительства	—
4	Номер кадастрового квартала (кадастровых кварталов), в пределах которого (которых) расположено здание, сооружение, объект незавершенного строительства	90:12:090601
5	Адрес здания, сооружения, объекта незавершенного строительства	—
	Местоположение здания, сооружения, объекта незавершенного строительства	Крым Респ, Симферопольский р-н
	Дополнительные сведения о местоположении	—
6	Иные сведения	—

Описание местоположения здания, сооружения, объекта незавершенного строительства на земельном участке

**1. Сведения о характерных точках контура
вид объекта недвижимости (здание, сооружение, объект незавершенного строительства)**

Здание

кадастровый номер (обозначение) 90:12:090601:1840

Зона № –

Номер контура	Номера характерных точек контура	Существующие			Уточненные			Метод определения координат	Средняя квадратическая погрешность определения координат характерной точки (Mt), м	Формулы, примененные для расчета средней квадратической погрешности определения координат характерной точки (Mt), м
		Координаты, м		R, м	Координаты, м		R, м			
		X	Y		X	Y				
1	2	3	4	5	6	7	8	9	10	11
90:12:090601:1840(1)	–	4974500.83	5184934.77	–	–	–	–	–	0.10	–
90:12:090601:1840(1)	–	4974500.66	5184940.48	–	–	–	–	–	0.10	–
90:12:090601:1840(1)	–	4974489.72	5184940.15	–	–	–	–	–	0.10	–
90:12:090601:1840(1)	–	4974489.89	5184934.44	–	–	–	–	–	0.10	–
90:12:090601:1840(1)	–	4974500.83	5184934.77	–	–	–	–	–	0.10	–

2. Характеристики здания, сооружения, объекта незавершенного строительства с кадастровым номером (обозначением) 90:12:090601:1840

№ п/п	Наименование характеристики	Значение характеристики
1	2	3
1	Вид объекта недвижимости	Здание
2	Ранее присвоенный	–

	государственный учетный номер здания, сооружения, объекта незавершенного строительства (кадастровый, инвентарный или условный номер)	
3	Кадастровый номер земельного участка (земельных участков), в границах которого (которых) расположено здание, сооружение, объект незавершенного строительства	—
4	Номер кадастрового квартала (кадастровых кварталов), в пределах которого (которых) расположено здание, сооружение, объект незавершенного строительства	90:12:090601
5	Адрес здания, сооружения, объекта незавершенного строительства	Крым Респ, Симферопольский муниципальный район, Мирновское сельское поселение, Мирное село, Соколова улица, 242 д
	Местоположение здания, сооружения, объекта незавершенного строительства	—
	Дополнительные сведения о местоположении	снт СПК Держинец
6	Иные сведения	—

Описание местоположения здания, сооружения, объекта незавершенного строительства на земельном участке

**1. Сведения о характерных точках контура
вид объекта недвижимости (здание, сооружение, объект незавершенного строительства)**

Здание

кадастровый номер (обозначение) 90:12:090601:1841

Зона № –

Номер контура	Номера характерных точек контура	Существующие			Уточненные			Метод определения координат	Средняя квадратическая погрешность определения координат характерной точки (Mt), м	Формулы, примененные для расчета средней квадратической погрешности определения координат характерной точки (Mt), м
		Координаты, м		R, м	Координаты, м		R, м			
		X	Y		X	Y				
1	2	3	4	5	6	7	8	9	10	11
90:12:090601:1841(1)	–	49741 83.95	51859 38.57	–	–	–	–	–	0.10	–
90:12:090601:1841(1)	–	49741 84.26	51859 44.56	–	–	–	–	–	0.10	–
90:12:090601:1841(1)	–	49741 81.03	51859 44.73	–	–	–	–	–	0.10	–
90:12:090601:1841(1)	–	49741 80.69	51859 38.74	–	–	–	–	–	0.10	–
90:12:090601:1841(1)	–	49741 83.95	51859 38.57	–	–	–	–	–	0.10	–

2. Характеристики здания, сооружения, объекта незавершенного строительства с кадастровым номером (обозначением) 90:12:090601:1841

№ п/п	Наименование характеристики	Значение характеристики
1	2	3
1	Вид объекта недвижимости	Здание
2	Ранее присвоенный	–

	государственный учетный номер здания, сооружения, объекта незавершенного строительства (кадастровый, инвентарный или условный номер)	
3	Кадастровый номер земельного участка (земельных участков), в границах которого (которых) расположено здание, сооружение, объект незавершенного строительства	—
4	Номер кадастрового квартала (кадастровых кварталов), в пределах которого (которых) расположено здание, сооружение, объект незавершенного строительства	90:12:090601
5	Адрес здания, сооружения, объекта незавершенного строительства	—
	Местоположение здания, сооружения, объекта незавершенного строительства	Крым Респ, Симферопольский р-н, Держинец снт, 497 уч, Республика Крым, Симферопольский р-н, Мирновский с/с, СТ "Держинец", ул Фруктовая, уч 497
	Дополнительные сведения о местоположении	—
6	Иные сведения	—

Описание местоположения здания, сооружения, объекта незавершенного строительства на земельном участке

**1. Сведения о характерных точках контура
вид объекта недвижимости (здание, сооружение, объект незавершенного строительства)**

Здание

кадастровый номер (обозначение) 90:12:090601:1843

Зона №

Номер контура	Номера характерных точек контура	Существующие			Уточненные			Метод определения координат	Средняя квадратическая погрешность определения координат характерной точки (Mt), м	Формулы, примененные для расчета средней квадратической погрешности определения координат характерной точки (Mt), м
		Координаты, м		R, м	Координаты, м		R, м			
		X	Y		X	Y				
1	2	3	4	5	6	7	8	9	10	11
90:12:090601:1843(1)	–	49741 11.68	51859 77.34	–	–	–	–	–	0.10	–
90:12:090601:1843(1)	–	49741 07.70	51859 77.69	–	–	–	–	–	0.10	–
90:12:090601:1843(1)	–	49741 07.17	51859 71.71	–	–	–	–	–	0.10	–
90:12:090601:1843(1)	–	49741 10.60	51859 71.41	–	–	–	–	–	0.10	–
90:12:090601:1843(1)	–	49741 10.68	51859 72.36	–	–	–	–	–	0.10	–
90:12:090601:1843(1)	–	49741 11.24	51859 72.31	–	–	–	–	–	0.10	–
90:12:090601:1843(1)	–	49741 11.68	51859 77.34	–	–	–	–	–	0.10	–

3(1)									
2. Характеристики здания, сооружения, объекта незавершенного строительства с кадастровым номером (обозначением) <u>90:12:090601:1843</u>									
№ п/п	Наименование характеристики				Значение характеристики				
1	2				3				
1	Вид объекта недвижимости				Здание				
2	Ранее присвоенный государственный учетный номер здания, сооружения, объекта незавершенного строительства (кадастровый, инвентарный или условный номер)				—				
3	Кадастровый номер земельного участка (земельных участков), в границах которого (которых) расположено здание, сооружение, объект незавершенного строительства				—				
4	Номер кадастрового квартала (кадастровых кварталов), в пределах которого (которых) расположено здание, сооружение, объект незавершенного строительства				90:12:090601				
5	Адрес здания, сооружения, объекта незавершенного строительства				—				
	Местоположение здания, сооружения, объекта незавершенного строительства				Крым Респ, Симферопольский р-н, Фруктовая улица, 503 дом				
	Дополнительные сведения о местоположении				—				
6	Иные сведения				—				

Описание местоположения здания, сооружения, объекта незавершенного строительства на земельном участке

1. Сведения о характерных точках контура

вид объекта недвижимости (здание, сооружение, объект незавершенного строительства)

Здание

кадастровый номер (обозначение) 90:12:090601:1844

Зона №

Номер контура	Номера характерных точек контура	Существующие			Уточненные			Метод определения координат	Средняя квадратическая погрешность определения координат характерной точки (Mt), м	Формулы, примененные для расчета средней квадратической погрешности определения координат характерной точки (Mt), м
		Координаты, м		R, м	Координаты, м		R, м			
		X	Y		X	Y				
1	2	3	4	5	6	7	8	9	10	11
90:12:090601:1844(1)	–	49743 61.90	51851 27.29	–	–	–	–	–	0.10	–
90:12:090601:1844(1)	–	49743 72.38	51851 27.71	–	–	–	–	–	0.10	–
90:12:090601:1844(1)	–	49743 71.93	51851 39.01	–	–	–	–	–	0.10	–
90:12:090601:1844(1)	–	49743 68.33	51851 38.87	–	–	–	–	–	0.10	–
90:12:090601:1844(1)	–	49743 68.41	51851 36.80	–	–	–	–	–	0.10	–
90:12:090601:1844(1)	–	49743 62.22	51851 36.54	–	–	–	–	–	0.10	–
90:12:090601:1844	–	49743 62.26	51851 35.52	–	–	–	–	–	0.10	–

4(1)										
90:12:090601:1844(1)	–	4974361.57	5185135.49	–	–	–	–	–	0.10	–
90:12:090601:1844(1)	–	4974361.90	5185127.29	–	–	–	–	–	0.10	–

2. Характеристики здания, сооружения, объекта незавершенного строительства с кадастровым номером (обозначением) 90:12:090601:1844

№ п/п	Наименование характеристики	Значение характеристики
1	2	3
1	Вид объекта недвижимости	Здание
2	Ранее присвоенный государственный учетный номер здания, сооружения, объекта незавершенного строительства (кадастровый, инвентарный или условный номер)	–
3	Кадастровый номер земельного участка (земельных участков), в границах которого (которых) расположено здание, сооружение, объект незавершенного строительства	–
4	Номер кадастрового квартала (кадастровых кварталов), в пределах которого (которых) расположено здание, сооружение, объект незавершенного строительства	90:12:090601
5	Адрес здания, сооружения, объекта незавершенного строительства	Крым Респ, Симферопольский муниципальный район, Мирное с, Липовая ул., 55 дом
	Местоположение здания, сооружения, объекта незавершенного строительства	–
	Дополнительные сведения о местоположении	–
6	Иные сведения	–

Описание местоположения здания, сооружения, объекта незавершенного строительства на земельном участке

**1. Сведения о характерных точках контура
вид объекта недвижимости (здание, сооружение, объект незавершенного строительства)**

Здание

кадастровый номер (обозначение) 90:12:090601:1845

Зона №

Номер контура	Номера характерных точек контура	Существующие			Уточненные			Метод определения координат	Средняя квадратическая погрешность определения координат характерной точки (Mt), м	Формулы, примененные для расчета средней квадратической погрешности определения координат характерной точки (Mt), м
		Координаты, м		R, м	Координаты, м		R, м			
		X	Y		X	Y				
1	2	3	4	5	6	7	8	9	10	11
90:12:090601:1845(1)	–	4974480.65	5184876.94	–	–	–	–	–	0.10	–
90:12:090601:1845(1)	–	4974480.62	5184879.54	–	–	–	–	–	0.10	–
90:12:090601:1845(1)	–	4974480.53	5184890.63	–	–	–	–	–	0.10	–
90:12:090601:1845(1)	–	4974469.46	5184890.54	–	–	–	–	–	0.10	–
90:12:090601:1845(1)	–	4974469.55	5184879.45	–	–	–	–	–	0.10	–
90:12:090601:1845(1)	–	4974469.52	5184876.85	–	–	–	–	–	0.10	–
90:12:090601:1845(1)	–	4974480.65	5184876.94	–	–	–	–	–	0.10	–

5(1)									
2. Характеристики здания, сооружения, объекта незавершенного строительства с кадастровым номером (обозначением) <u>90:12:090601:1845</u>									
№ п/п	Наименование характеристики				Значение характеристики				
1	2				3				
1	Вид объекта недвижимости				Здание				
2	Ранее присвоенный государственный учетный номер здания, сооружения, объекта незавершенного строительства (кадастровый, инвентарный или условный номер)				—				
3	Кадастровый номер земельного участка (земельных участков), в границах которого (которых) расположено здание, сооружение, объект незавершенного строительства				—				
4	Номер кадастрового квартала (кадастровых кварталов), в пределах которого (которых) расположено здание, сооружение, объект незавершенного строительства				90:12:090601				
5	Адрес здания, сооружения, объекта незавершенного строительства				—				
	Местоположение здания, сооружения, объекта незавершенного строительства				Крым Респ, Симферопольский муниципальный район, Мирное село, Соколова улица, 30 д				
	Дополнительные сведения о местоположении				садовое товарищество СПК Держинец				
6	Иные сведения				—				

Описание местоположения здания, сооружения, объекта незавершенного строительства на земельном участке

1. Сведения о характерных точках контура

вид объекта недвижимости (здание, сооружение, объект незавершенного строительства)

Здание

кадастровый номер (обозначение) 90:12:090601:1846

Зона №

Номер контура	Номера характерных точек контура	Существующие			Уточненные			Метод определения координат	Средняя квадратическая погрешность определения координат характерной точки (Mt), м	Формулы, примененные для расчета средней квадратической погрешности определения координат характерной точки (Mt), м
		Координаты, м		R, м	Координаты, м		R, м			
		X	Y		X	Y				
1	2	3	4	5	6	7	8	9	10	11
90:12:090601:1846(1)	–	49743 11.09	51854 83.36	–	–	–	–	–	0.10	–
90:12:090601:1846(1)	–	49743 11.13	51854 84.16	–	–	–	–	–	0.10	–
90:12:090601:1846(1)	–	49743 11.46	51854 91.05	–	–	–	–	–	0.10	–
90:12:090601:1846(1)	–	49743 11.50	51854 91.85	–	–	–	–	–	0.10	–
90:12:090601:1846(1)	–	49742 99.69	51854 92.42	–	–	–	–	–	0.10	–
90:12:090601:1846(1)	–	49742 99.65	51854 91.62	–	–	–	–	–	0.10	–
90:12:090601:1846(1)	–	49742 99.32	51854 84.73	–	–	–	–	–	0.10	–

6(1)										
90:12:090601:1846(1)	–	4974299.29	5185483.93	–	–	–	–	–	0.10	–
90:12:090601:1846(1)	–	4974311.09	5185483.36	–	–	–	–	–	0.10	–

2. Характеристики здания, сооружения, объекта незавершенного строительства с кадастровым номером (обозначением) 90:12:090601:1846

№ п/п	Наименование характеристики	Значение характеристики
1	2	3
1	Вид объекта недвижимости	Здание
2	Ранее присвоенный государственный учетный номер здания, сооружения, объекта незавершенного строительства (кадастровый, инвентарный или условный номер)	–
3	Кадастровый номер земельного участка (земельных участков), в границах которого (которых) расположено здание, сооружение, объект незавершенного строительства	–
4	Номер кадастрового квартала (кадастровых кварталов), в пределах которого (которых) расположено здание, сооружение, объект незавершенного строительства	90:12:090601
5	Адрес здания, сооружения, объекта незавершенного строительства	Крым Респ, Симферопольский район, Мирное село, Клубничная ул, 31 дом
	Местоположение здания, сооружения, объекта незавершенного строительства	–
	Дополнительные сведения о местоположении	–
6	Иные сведения	–

Описание местоположения здания, сооружения, объекта незавершенного строительства на земельном участке

**1. Сведения о характерных точках контура
вид объекта недвижимости (здание, сооружение, объект незавершенного строительства)**

Здание

кадастровый номер (обозначение) 90:12:090601:1849

Зона № –

Номер контура	Номера характерных точек контура	Существующие			Уточненные			Метод определения координат	Средняя квадратическая погрешность определения координат характерной точки (Mt), м	Формулы, примененные для расчета средней квадратической погрешности определения координат характерной точки (Mt), м
		Координаты, м		R, м	Координаты, м		R, м			
		X	Y		X	Y				
1	2	3	4	5	6	7	8	9	10	11
90:12:090601:1849(1)	–	49741 45.18	51859 24.89	–	–	–	–	–	0.10	–
90:12:090601:1849(1)	–	49741 59.11	51859 24.18	–	–	–	–	–	0.10	–
90:12:090601:1849(1)	–	49741 59.61	51859 34.10	–	–	–	–	–	0.10	–
90:12:090601:1849(1)	–	49741 45.69	51859 34.81	–	–	–	–	–	0.10	–
90:12:090601:1849(1)	–	49741 45.18	51859 24.89	–	–	–	–	–	0.10	–

2. Характеристики здания, сооружения, объекта незавершенного строительства с кадастровым номером (обозначением) 90:12:090601:1849

№ п/п	Наименование характеристики	Значение характеристики
1	2	3
1	Вид объекта недвижимости	Здание
2	Ранее присвоенный	–

	государственный учетный номер здания, сооружения, объекта незавершенного строительства (кадастровый, инвентарный или условный номер)	
3	Кадастровый номер земельного участка (земельных участков), в границах которого (которых) расположено здание, сооружение, объект незавершенного строительства	—
4	Номер кадастрового квартала (кадастровых кварталов), в пределах которого (которых) расположено здание, сооружение, объект незавершенного строительства	90:12:090601
5	Адрес здания, сооружения, объекта незавершенного строительства	Крым Респ, Симферопольский р-н, Мирное с, 12 д
	Местоположение здания, сооружения, объекта незавершенного строительства	—
	Дополнительные сведения о местоположении	садовое товарищество СПК Держинец
6	Иные сведения	—

Описание местоположения здания, сооружения, объекта незавершенного строительства на земельном участке

**1. Сведения о характерных точках контура
вид объекта недвижимости (здание, сооружение, объект незавершенного строительства)**

Здание

кадастровый номер (обозначение) 90:12:090601:185

Зона № –

Номер контура	Номера характерных точек контура	Существующие			Уточненные			Метод определения координат	Средняя квадратическая погрешность определения координат характерной точки (Mt), м	Формулы, примененные для расчета средней квадратической погрешности определения координат характерной точки (Mt), м
		Координаты, м		R, м	Координаты, м		R, м			
		X	Y		X	Y				
1	2	3	4	5	6	7	8	9	10	11
90:12:090601:185 (1)	–	49741 16.96	51858 97.75	–	–	–	–	–	0.10	–
90:12:090601:185 (1)	–	49741 17.47	51859 07.94	–	–	–	–	–	0.10	–
90:12:090601:185 (1)	–	49741 05.99	51859 08.52	–	–	–	–	–	0.10	–
90:12:090601:185 (1)	–	49741 05.47	51858 98.33	–	–	–	–	–	0.10	–
90:12:090601:185 (1)	–	49741 16.96	51858 97.75	–	–	–	–	–	0.10	–

2. Характеристики здания, сооружения, объекта незавершенного строительства с кадастровым номером (обозначением) 90:12:090601:185

№ п/п	Наименование характеристики	Значение характеристики
1	2	3
1	Вид объекта недвижимости	Здание
2	Ранее присвоенный	–

	государственный учетный номер здания, сооружения, объекта незавершенного строительства (кадастровый, инвентарный или условный номер)	
3	Кадастровый номер земельного участка (земельных участков), в границах которого (которых) расположено здание, сооружение, объект незавершенного строительства	—
4	Номер кадастрового квартала (кадастровых кварталов), в пределах которого (которых) расположено здание, сооружение, объект незавершенного строительства	90:12:090601
5	Адрес здания, сооружения, объекта незавершенного строительства	Крым Респ, Симферопольский р-н, Ягодная ул, 9 д
	Местоположение здания, сооружения, объекта незавершенного строительства	—
	Дополнительные сведения о местоположении	—
6	Иные сведения	—

Описание местоположения здания, сооружения, объекта незавершенного строительства на земельном участке

**1. Сведения о характерных точках контура
вид объекта недвижимости (здание, сооружение, объект незавершенного строительства)**

Здание

кадастровый номер (обозначение) 90:12:090601:1850

Зона № –

Номер контура	Номера характерных точек контура	Существующие			Уточненные			Метод определения координат	Средняя квадратическая погрешность определения координат характерной точки (Mt), м	Формулы, примененные для расчета средней квадратической погрешности определения координат характерной точки (Mt), м
		Координаты, м		R, м	Координаты, м		R, м			
		X	Y		X	Y				
1	2	3	4	5	6	7	8	9	10	11
90:12:090601:1850(1)	–	49743 22.98	51848 73.18	–	–	–	–	–	0.10	–
90:12:090601:1850(1)	–	49743 22.56	51848 82.22	–	–	–	–	–	0.10	–
90:12:090601:1850(1)	–	49743 12.60	51848 81.84	–	–	–	–	–	0.10	–
90:12:090601:1850(1)	–	49743 12.96	51848 72.86	–	–	–	–	–	0.10	–
90:12:090601:1850(1)	–	49743 22.98	51848 73.18	–	–	–	–	–	0.10	–

2. Характеристики здания, сооружения, объекта незавершенного строительства с кадастровым номером (обозначением) 90:12:090601:1850

№ п/п	Наименование характеристики	Значение характеристики
1	2	3
1	Вид объекта недвижимости	Здание
2	Ранее присвоенный	–

	государственный учетный номер здания, сооружения, объекта незавершенного строительства (кадастровый, инвентарный или условный номер)	
3	Кадастровый номер земельного участка (земельных участков), в границах которого (которых) расположено здание, сооружение, объект незавершенного строительства	—
4	Номер кадастрового квартала (кадастровых кварталов), в пределах которого (которых) расположено здание, сооружение, объект незавершенного строительства	90:12:090601
5	Адрес здания, сооружения, объекта незавершенного строительства	—
	Местоположение здания, сооружения, объекта незавершенного строительства	Крым Респ, Симферопольский р-н
	Дополнительные сведения о местоположении	СТ "Дзержинец", ул. Рыбачья, земельный участок №71
6	Иные сведения	—

Описание местоположения здания, сооружения, объекта незавершенного строительства на земельном участке

1. Сведения о характерных точках контура

вид объекта недвижимости (здание, сооружение, объект незавершенного строительства)

Здание

кадастровый номер (обозначение) 90:12:090601:1851

Зона № –

Номер контура	Номера характерных точек контура	Существующие			Уточненные			Метод определения координат	Средняя квадратическая погрешность определения координат характерной точки (Mt), м	Формулы, примененные для расчета средней квадратической погрешности определения координат характерной точки (Mt), м
		Координаты, м		R, м	Координаты, м		R, м			
		X	Y		X	Y				
1	2	3	4	5	6	7	8	9	10	11
90:12:090601:1851(1)	–	4974300.37	5184847.85	–	–	–	–	–	0.10	–
90:12:090601:1851(1)	–	4974300.06	5184854.66	–	–	–	–	–	0.10	–
90:12:090601:1851(1)	–	4974304.25	5184854.86	–	–	–	–	–	0.10	–
90:12:090601:1851(1)	–	4974303.90	5184862.52	–	–	–	–	–	0.10	–
90:12:090601:1851(1)	–	4974295.87	5184862.15	–	–	–	–	–	0.10	–
90:12:090601:1851(1)	–	4974296.22	5184854.72	–	–	–	–	–	0.10	–
90:12:090601:1851(1)	–	4974291.57	5184854.50	–	–	–	–	–	0.10	–

1(1)										
90:12:090601:1851(1)	–	4974291.89	5184847.46	–	–	–	–	–	0.10	–
90:12:090601:1851(1)	–	4974300.37	5184847.85	–	–	–	–	–	0.10	–

2. Характеристики здания, сооружения, объекта незавершенного строительства с кадастровым номером (обозначением) 90:12:090601:1851

№ п/п	Наименование характеристики	Значение характеристики
1	2	3
1	Вид объекта недвижимости	Здание
2	Ранее присвоенный государственный учетный номер здания, сооружения, объекта незавершенного строительства (кадастровый, инвентарный или условный номер)	–
3	Кадастровый номер земельного участка (земельных участков), в границах которого (которых) расположено здание, сооружение, объект незавершенного строительства	–
4	Номер кадастрового квартала (кадастровых кварталов), в пределах которого (которых) расположено здание, сооружение, объект незавершенного строительства	90:12:090601
5	Адрес здания, сооружения, объекта незавершенного строительства	–
	Местоположение здания, сооружения, объекта незавершенного строительства	Крым Респ, Симферопольский р-н, Мирное с, Рыбачья ул, 28 д, Российская Федерация, Республика Крым, Симферопольский муниципальный район, Мирновское сельское поселение, с. Мирное, садовое товарищество СПК Держинец, ул. Рыбачья, д. 28
	Дополнительные сведения о местоположении	–
6	Иные сведения	–

Описание местоположения здания, сооружения, объекта незавершенного строительства на земельном участке

**1. Сведения о характерных точках контура
вид объекта недвижимости (здание, сооружение, объект незавершенного строительства)**

Здание

кадастровый номер (обозначение) 90:12:090601:1852

Зона № –

Номер контура	Номера характерных точек контура	Существующие			Уточненные			Метод определения координат	Средняя квадратическая погрешность определения координат характерной точки (Mt), м	Формулы, примененные для расчета средней квадратической погрешности определения координат характерной точки (Mt), м
		Координаты, м		R, м	Координаты, м		R, м			
		X	Y		X	Y				
1	2	3	4	5	6	7	8	9	10	11
90:12:090601:1852(1)	–	49741 19.50	51859 26.88	–	–	–	–	–	0.10	–
90:12:090601:1852(1)	–	49741 20.20	51859 36.80	–	–	–	–	–	0.10	–
90:12:090601:1852(1)	–	49741 06.29	51859 37.78	–	–	–	–	–	0.10	–
90:12:090601:1852(1)	–	49741 05.59	51859 27.86	–	–	–	–	–	0.10	–
90:12:090601:1852(1)	–	49741 19.50	51859 26.88	–	–	–	–	–	0.10	–

2. Характеристики здания, сооружения, объекта незавершенного строительства с кадастровым номером (обозначением) 90:12:090601:1852

№ п/п	Наименование характеристики	Значение характеристики
1	2	3
1	Вид объекта недвижимости	Здание
2	Ранее присвоенный	–

	государственный учетный номер здания, сооружения, объекта незавершенного строительства (кадастровый, инвентарный или условный номер)	
3	Кадастровый номер земельного участка (земельных участков), в границах которого (которых) расположено здание, сооружение, объект незавершенного строительства	–
4	Номер кадастрового квартала (кадастровых кварталов), в пределах которого (которых) расположено здание, сооружение, объект незавершенного строительства	90:12:090601
5	Адрес здания, сооружения, объекта незавершенного строительства	–
	Местоположение здания, сооружения, объекта незавершенного строительства	Крым Респ, Симферопольский р-н
	Дополнительные сведения о местоположении	с/совет Мирновский, "Держинец" садовое товарищество, улица Ягодная, земельный участок 471
6	Иные сведения	–

Описание местоположения здания, сооружения, объекта незавершенного строительства на земельном участке

**1. Сведения о характерных точках контура
вид объекта недвижимости (здание, сооружение, объект незавершенного строительства)**

Здание

кадастровый номер (обозначение) 90:12:090601:1853

Зона № –

Номер контура	Номера характерных точек контура	Существующие			Уточненные			Метод определения координат	Средняя квадратическая погрешность определения координат характерной точки (Mt), м	Формулы, примененные для расчета средней квадратической погрешности определения координат характерной точки (Mt), м
		Координаты, м		R, м	Координаты, м		R, м			
		X	Y		X	Y				
1	2	3	4	5	6	7	8	9	10	11
90:12:090601:1853(1)	–	49741 18.64	51855 42.18	–	–	–	–	–	0.03	–
90:12:090601:1853(1)	–	49741 29.48	51855 41.08	–	–	–	–	–	0.03	–
90:12:090601:1853(1)	–	49741 30.78	51855 53.92	–	–	–	–	–	0.03	–
90:12:090601:1853(1)	–	49741 19.93	51855 55.02	–	–	–	–	–	0.03	–
90:12:090601:1853(1)	–	49741 18.64	51855 42.18	–	–	–	–	–	0.03	–

2. Характеристики здания, сооружения, объекта незавершенного строительства с кадастровым номером (обозначением) 90:12:090601:1853

№ п/п	Наименование характеристики	Значение характеристики
1	2	3
1	Вид объекта недвижимости	Здание
2	Ранее присвоенный	–

	государственный учетный номер здания, сооружения, объекта незавершенного строительства (кадастровый, инвентарный или условный номер)	
3	Кадастровый номер земельного участка (земельных участков), в границах которого (которых) расположено здание, сооружение, объект незавершенного строительства	—
4	Номер кадастрового квартала (кадастровых кварталов), в пределах которого (которых) расположено здание, сооружение, объект незавершенного строительства	90:12:090601
5	Адрес здания, сооружения, объекта незавершенного строительства	—
	Местоположение здания, сооружения, объекта незавершенного строительства	Крым Респ, Симферопольский р-он, Держинец СТ, Никольская ул, 170 д
	Дополнительные сведения о местоположении	—
6	Иные сведения	—

Описание местоположения здания, сооружения, объекта незавершенного строительства на земельном участке

**1. Сведения о характерных точках контура
вид объекта недвижимости (здание, сооружение, объект незавершенного строительства)**

Здание

кадастровый номер (обозначение) 90:12:090601:1855

Зона № –

Номер контура	Номера характерных точек контура	Существующие			Уточненные			Метод определения координат	Средняя квадратическая погрешность определения координат характерной точки (Mt), м	Формулы, примененные для расчета средней квадратической погрешности определения координат характерной точки (Mt), м
		Координаты, м		R, м	Координаты, м		R, м			
		X	Y		X	Y				
1	2	3	4	5	6	7	8	9	10	11
90:12:090601:1855(1)	–	4974156.20	5185794.82	–	–	–	–	–	0.10	–
90:12:090601:1855(1)	–	4974156.85	5185804.70	–	–	–	–	–	0.10	–
90:12:090601:1855(1)	–	4974161.54	5185804.39	–	–	–	–	–	0.10	–
90:12:090601:1855(1)	–	4974160.89	5185794.51	–	–	–	–	–	0.10	–
90:12:090601:1855(1)	–	4974156.20	5185794.82	–	–	–	–	–	0.10	–

2. Характеристики здания, сооружения, объекта незавершенного строительства с кадастровым номером (обозначением) 90:12:090601:1855

№ п/п	Наименование характеристики	Значение характеристики
1	2	3
1	Вид объекта недвижимости	Здание
2	Ранее присвоенный	–

	государственный учетный номер здания, сооружения, объекта незавершенного строительства (кадастровый, инвентарный или условный номер)	
3	Кадастровый номер земельного участка (земельных участков), в границах которого (которых) расположено здание, сооружение, объект незавершенного строительства	–
4	Номер кадастрового квартала (кадастровых кварталов), в пределах которого (которых) расположено здание, сооружение, объект незавершенного строительства	90:12:090601
5	Адрес здания, сооружения, объекта незавершенного строительства	–
	Местоположение здания, сооружения, объекта незавершенного строительства	Крым Респ, Симферопольский р-н, Держинец ст, 396 уч
	Дополнительные сведения о местоположении	Мирновский сельский совет
6	Иные сведения	–

Описание местоположения здания, сооружения, объекта незавершенного строительства на земельном участке

1. Сведения о характерных точках контура

вид объекта недвижимости (здание, сооружение, объект незавершенного строительства)

Здание

кадастровый номер (обозначение) 90:12:090601:1856

Зона №

Номер контура	Номера характерных точек контура	Существующие			Уточненные			Метод определения координат	Средняя квадратическая погрешность определения координат характерной точки (Mt), м	Формулы, примененные для расчета средней квадратической погрешности определения координат характерной точки (Mt), м
		Координаты, м		R, м	Координаты, м		R, м			
		X	Y		X	Y				
1	2	3	4	5	6	7	8	9	10	11
90:12:090601:1856(1)	–	49743 54.66	51856 74.33	–	–	–	–	–	0.10	–
90:12:090601:1856(1)	–	49743 57.12	51856 74.17	–	–	–	–	–	0.10	–
90:12:090601:1856(1)	–	49743 57.29	51856 76.28	–	–	–	–	–	0.10	–
90:12:090601:1856(1)	–	49743 62.87	51856 75.85	–	–	–	–	–	0.10	–
90:12:090601:1856(1)	–	49743 63.67	51856 85.45	–	–	–	–	–	0.10	–
90:12:090601:1856(1)	–	49743 51.17	51856 86.45	–	–	–	–	–	0.10	–
90:12:090601:1856	–	49743 50.39	51856 76.84	–	–	–	–	–	0.10	–

6(1)										
90:12:090601:1856(1)	–	4974354.82	5185676.48	–	–	–	–	–	0.10	–
90:12:090601:1856(1)	–	4974354.66	5185674.33	–	–	–	–	–	0.10	–

2. Характеристики здания, сооружения, объекта незавершенного строительства с кадастровым номером (обозначением) 90:12:090601:1856

№ п/п	Наименование характеристики	Значение характеристики
1	2	3
1	Вид объекта недвижимости	Здание
2	Ранее присвоенный государственный учетный номер здания, сооружения, объекта незавершенного строительства (кадастровый, инвентарный или условный номер)	–
3	Кадастровый номер земельного участка (земельных участков), в границах которого (которых) расположено здание, сооружение, объект незавершенного строительства	–
4	Номер кадастрового квартала (кадастровых кварталов), в пределах которого (которых) расположено здание, сооружение, объект незавершенного строительства	90:12:090601
5	Адрес здания, сооружения, объекта незавершенного строительства	–
	Местоположение здания, сооружения, объекта незавершенного строительства	Крым Респ, Симферопольский р-н, Держинец СТ, Таврическая ул, 287 уч
	Дополнительные сведения о местоположении	–
6	Иные сведения	–

Описание местоположения здания, сооружения, объекта незавершенного строительства на земельном участке

1. Сведения о характерных точках контура

вид объекта недвижимости (здание, сооружение, объект незавершенного строительства)

Здание

кадастровый номер (обозначение) 90:12:090601:1859

Зона № –

Номер контура	Номера характерных точек контура	Существующие			Уточненные			Метод определения координат	Средняя квадратическая погрешность определения координат характерной точки (Mt), м	Формулы, примененные для расчета средней квадратической погрешности определения координат характерной точки (Mt), м
		Координаты, м		R, м	Координаты, м		R, м			
		X	Y		X	Y				
1	2	3	4	5	6	7	8	9	10	11
90:12:090601:1859(1)	–	4974276.60	5184749.97	–	–	–	–	–	0.10	–
90:12:090601:1859(1)	–	4974276.03	5184765.40	–	–	–	–	–	0.10	–
90:12:090601:1859(1)	–	4974264.94	5184764.99	–	–	–	–	–	0.10	–
90:12:090601:1859(1)	–	4974265.28	5184755.39	–	–	–	–	–	0.10	–
90:12:090601:1859(1)	–	4974262.79	5184755.31	–	–	–	–	–	0.10	–
90:12:090601:1859(1)	–	4974263.00	5184749.45	–	–	–	–	–	0.10	–
90:12:090601:1859	–	4974276.60	5184749.97	–	–	–	–	–	0.10	–

9(1)									
2. Характеристики здания, сооружения, объекта незавершенного строительства с кадастровым номером (обозначением) <u>90:12:090601:1859</u>									
№ п/п	Наименование характеристики				Значение характеристики				
1	2				3				
1	Вид объекта недвижимости				Здание				
2	Ранее присвоенный государственный учетный номер здания, сооружения, объекта незавершенного строительства (кадастровый, инвентарный или условный номер)				—				
3	Кадастровый номер земельного участка (земельных участков), в границах которого (которых) расположено здание, сооружение, объект незавершенного строительства				—				
4	Номер кадастрового квартала (кадастровых кварталов), в пределах которого (которых) расположено здание, сооружение, объект незавершенного строительства				90:12:090601				
5	Адрес здания, сооружения, объекта незавершенного строительства				—				
	Местоположение здания, сооружения, объекта незавершенного строительства				Крым Респ, Симферопольский район, Мирное село, Светлая улица, 17 дом				
	Дополнительные сведения о местоположении				—				
6	Иные сведения				—				

Описание местоположения здания, сооружения, объекта незавершенного строительства на земельном участке

**1. Сведения о характерных точках контура
вид объекта недвижимости (здание, сооружение, объект незавершенного строительства)**

Здание

кадастровый номер (обозначение) 90:12:090601:1863

Зона № –

Номер контура	Номера характерных точек контура	Существующие			Уточненные			Метод определения координат	Средняя квадратическая погрешность определения координат характерной точки (Mt), м	Формулы, примененные для расчета средней квадратической погрешности определения координат характерной точки (Mt), м
		Координаты, м		R, м	Координаты, м		R, м			
		X	Y		X	Y				
1	2	3	4	5	6	7	8	9	10	11
90:12:090601:1863(1)	–	4974202.07	5185282.54	–	–	–	–	–	0.10	–
90:12:090601:1863(1)	–	4974202.72	5185290.07	–	–	–	–	–	0.10	–
90:12:090601:1863(1)	–	4974195.35	5185290.71	–	–	–	–	–	0.10	–
90:12:090601:1863(1)	–	4974194.69	5185283.18	–	–	–	–	–	0.10	–
90:12:090601:1863(1)	–	4974202.07	5185282.54	–	–	–	–	–	0.10	–

2. Характеристики здания, сооружения, объекта незавершенного строительства с кадастровым номером (обозначением) 90:12:090601:1863

№ п/п	Наименование характеристики	Значение характеристики
1	2	3
1	Вид объекта недвижимости	Здание
2	Ранее присвоенный	–

	государственный учетный номер здания, сооружения, объекта незавершенного строительства (кадастровый, инвентарный или условный номер)	
3	Кадастровый номер земельного участка (земельных участков), в границах которого (которых) расположено здание, сооружение, объект незавершенного строительства	—
4	Номер кадастрового квартала (кадастровых кварталов), в пределах которого (которых) расположено здание, сооружение, объект незавершенного строительства	90:12:090601
5	Адрес здания, сооружения, объекта незавершенного строительства	—
	Местоположение здания, сооружения, объекта незавершенного строительства	Крым Респ, Симферопольский муниципальный район, Мирновское сельское поселение, Мирное село, Западная А улица, 4А дом
	Дополнительные сведения о местоположении	—
6	Иные сведения	—

Описание местоположения здания, сооружения, объекта незавершенного строительства на земельном участке

1. Сведения о характерных точках контура

вид объекта недвижимости (здание, сооружение, объект незавершенного строительства)

Здание

кадастровый номер (обозначение) 90:12:090601:1864

Зона №

Номер контура	Номера характерных точек контура	Существующие			Уточненные			Метод определения координат	Средняя квадратическая погрешность определения координат характерной точки (Mt), м	Формулы, примененные для расчета средней квадратической погрешности определения координат характерной точки (Mt), м
		Координаты, м		R, м	Координаты, м		R, м			
		X	Y		X	Y				
1	2	3	4	5	6	7	8	9	10	11
90:12:090601:1864(1)	–	49739 43.24	51857 91.43	–	–	–	–	–	0.10	–
90:12:090601:1864(1)	–	49739 53.22	51857 90.73	–	–	–	–	–	0.10	–
90:12:090601:1864(1)	–	49739 53.76	51857 98.56	–	–	–	–	–	0.10	–
90:12:090601:1864(1)	–	49739 43.79	51857 99.26	–	–	–	–	–	0.10	–
90:12:090601:1864(1)	–	49739 43.49	51857 95.07	–	–	–	–	–	0.10	–
90:12:090601:1864(1)	–	49739 42.00	51857 95.18	–	–	–	–	–	0.10	–
90:12:090601:1864	–	49739 41.74	51857 91.53	–	–	–	–	–	0.10	–

4(1)										
90:12:090601:1864(1)	–	4973943.24	5185791.43	–	–	–	–	–	0.10	–

2. Характеристики здания, сооружения, объекта незавершенного строительства с кадастровым номером (обозначением) 90:12:090601:1864

№ п/п	Наименование характеристики	Значение характеристики
1	2	3
1	Вид объекта недвижимости	Здание
2	Ранее присвоенный государственный учетный номер здания, сооружения, объекта незавершенного строительства (кадастровый, инвентарный или условный номер)	–
3	Кадастровый номер земельного участка (земельных участков), в границах которого (которых) расположено здание, сооружение, объект незавершенного строительства	–
4	Номер кадастрового квартала (кадастровых кварталов), в пределах которого (которых) расположено здание, сооружение, объект незавершенного строительства	90:12:090601
5	Адрес здания, сооружения, объекта незавершенного строительства	Крым Респ, Симферопольский р-н
	Местоположение здания, сооружения, объекта незавершенного строительства	–
	Дополнительные сведения о местоположении	Мирновский с/с, снт Дзержинец, ул. Центральная, уч. 383
6	Иные сведения	–

Описание местоположения здания, сооружения, объекта незавершенного строительства на земельном участке

1. Сведения о характерных точках контура

вид объекта недвижимости (здание, сооружение, объект незавершенного строительства)

Здание

кадастровый номер (обозначение) 90:12:090601:1865

Зона №

Номер контура	Номера характерных точек контура	Существующие			Уточненные			Метод определения координат	Средняя квадратическая погрешность определения координат характерной точки (Mt), м	Формулы, примененные для расчета средней квадратической погрешности определения координат характерной точки (Mt), м
		Координаты, м		R, м	Координаты, м		R, м			
		X	Y		X	Y				
1	2	3	4	5	6	7	8	9	10	11
90:12:090601:1865(1)	–	49744 41.29	51859 57.84	–	–	–	–	–	0.10	–
90:12:090601:1865(1)	–	49744 41.65	51859 72.04	–	–	–	–	–	0.10	–
90:12:090601:1865(1)	–	49744 29.56	51859 72.35	–	–	–	–	–	0.10	–
90:12:090601:1865(1)	–	49744 29.27	51859 60.90	–	–	–	–	–	0.10	–
90:12:090601:1865(1)	–	49744 33.77	51859 60.79	–	–	–	–	–	0.10	–
90:12:090601:1865(1)	–	49744 33.70	51859 58.04	–	–	–	–	–	0.10	–
90:12:090601:1865	–	49744 41.29	51859 57.84	–	–	–	–	–	0.10	–

5(1)									
2. Характеристики здания, сооружения, объекта незавершенного строительства с кадастровым номером (обозначением) <u>90:12:090601:1865</u>									
№ п/п	Наименование характеристики				Значение характеристики				
1	2				3				
1	Вид объекта недвижимости				Здание				
2	Ранее присвоенный государственный учетный номер здания, сооружения, объекта незавершенного строительства (кадастровый, инвентарный или условный номер)				—				
3	Кадастровый номер земельного участка (земельных участков), в границах которого (которых) расположено здание, сооружение, объект незавершенного строительства				—				
4	Номер кадастрового квартала (кадастровых кварталов), в пределах которого (которых) расположено здание, сооружение, объект незавершенного строительства				90:12:090601				
5	Адрес здания, сооружения, объекта незавершенного строительства				Крым Респ, Симферопольский р-н, Мирное с, Фруктовая ул, 32 д				
	Местоположение здания, сооружения, объекта незавершенного строительства				—				
	Дополнительные сведения о местоположении				—				
6	Иные сведения				—				

Описание местоположения здания, сооружения, объекта незавершенного строительства на земельном участке

1. Сведения о характерных точках контура

вид объекта недвижимости (здание, сооружение, объект незавершенного строительства)

Здание

кадастровый номер (обозначение) 90:12:090601:1866

Зона №

Номер контура	Номера характерных точек контура	Существующие			Уточненные			Метод определения координат	Средняя квадратическая погрешность определения координат характерной точки (Mt), м	Формулы, примененные для расчета средней квадратической погрешности определения координат характерной точки (Mt), м
		Координаты, м		R, м	Координаты, м		R, м			
		X	Y		X	Y				
1	2	3	4	5	6	7	8	9	10	11
90:12:090601:1866(1)	–	49744 46.84	51850 35.21	–	–	–	–	–	0.10	–
90:12:090601:1866(1)	–	49744 46.37	51850 46.60	–	–	–	–	–	0.10	–
90:12:090601:1866(1)	–	49744 46.22	51850 46.60	–	–	–	–	–	0.10	–
90:12:090601:1866(1)	–	49744 46.01	51850 51.79	–	–	–	–	–	0.10	–
90:12:090601:1866(1)	–	49744 34.85	51850 51.33	–	–	–	–	–	0.10	–
90:12:090601:1866(1)	–	49744 35.06	51850 46.14	–	–	–	–	–	0.10	–
90:12:090601:1866	–	49744 34.77	51850 46.13	–	–	–	–	–	0.10	–

6(1)										
90:12:090601:1866(1)	–	4974435.23	5185034.73	–	–	–	–	–	0.10	–
90:12:090601:1866(1)	–	4974446.84	5185035.21	–	–	–	–	–	0.10	–

2. Характеристики здания, сооружения, объекта незавершенного строительства с кадастровым номером (обозначением) 90:12:090601:1866

№ п/п	Наименование характеристики	Значение характеристики
1	2	3
1	Вид объекта недвижимости	Здание
2	Ранее присвоенный государственный учетный номер здания, сооружения, объекта незавершенного строительства (кадастровый, инвентарный или условный номер)	–
3	Кадастровый номер земельного участка (земельных участков), в границах которого (которых) расположено здание, сооружение, объект незавершенного строительства	–
4	Номер кадастрового квартала (кадастровых кварталов), в пределах которого (которых) расположено здание, сооружение, объект незавершенного строительства	90:12:090601
5	Адрес здания, сооружения, объекта незавершенного строительства	–
	Местоположение здания, сооружения, объекта незавершенного строительства	Крым Респ, Симферопольский р-н, Дзержинец снт, 191 уч
	Дополнительные сведения о местоположении	снт Дзержинец, ул Соколова, уч 191, 219, (III)
6	Иные сведения	–

Описание местоположения здания, сооружения, объекта незавершенного строительства на земельном участке

1. Сведения о характерных точках контура

вид объекта недвижимости (здание, сооружение, объект незавершенного строительства)

Здание

кадастровый номер (обозначение) 90:12:090601:1867

Зона №

Номер контура	Номера характерных точек контура	Существующие			Уточненные			Метод определения координат	Средняя квадратическая погрешность определения координат характерной точки (Mt), м	Формулы, примененные для расчета средней квадратической погрешности определения координат характерной точки (Mt), м
		Координаты, м		R, м	Координаты, м		R, м			
		X	Y		X	Y				
1	2	3	4	5	6	7	8	9	10	11
90:12:090601:1867(1)	–	4974305.24	5184696.33	–	–	–	–	–	0.10	–
90:12:090601:1867(1)	–	4974305.18	5184698.66	–	–	–	–	–	0.10	–
90:12:090601:1867(1)	–	4974303.61	5184698.62	–	–	–	–	–	0.10	–
90:12:090601:1867(1)	–	4974303.49	5184703.00	–	–	–	–	–	0.10	–
90:12:090601:1867(1)	–	4974292.89	5184702.71	–	–	–	–	–	0.10	–
90:12:090601:1867(1)	–	4974293.15	5184693.12	–	–	–	–	–	0.10	–
90:12:090601:1867(1)	–	4974303.75	5184693.41	–	–	–	–	–	0.10	–

7(1)										
90:12: 09060 1:186 7(1)	–	49743 03.67	51846 96.29	–	–	–	–	–	0.10	–
90:12: 09060 1:186 7(1)	–	49743 05.24	51846 96.33	–	–	–	–	–	0.10	–

2. Характеристики здания, сооружения, объекта незавершенного строительства с кадастровым номером (обозначением) 90:12:090601:1867

№ п/п	Наименование характеристики	Значение характеристики
1	2	3
1	Вид объекта недвижимости	Здание
2	Ранее присвоенный государственный учетный номер здания, сооружения, объекта незавершенного строительства (кадастровый, инвентарный или условный номер)	–
3	Кадастровый номер земельного участка (земельных участков), в границах которого (которых) расположено здание, сооружение, объект незавершенного строительства	–
4	Номер кадастрового квартала (кадастровых кварталов), в пределах которого (которых) расположено здание, сооружение, объект незавершенного строительства	90:12:090601
5	Адрес здания, сооружения, объекта незавершенного строительства	–
	Местоположение здания, сооружения, объекта незавершенного строительства	Крым Респ
	Дополнительные сведения о местоположении	Симферопольский район, Мирновский сельский совет, СТ "Держинец", ул Рыбачья, 34
6	Иные сведения	–

Описание местоположения здания, сооружения, объекта незавершенного строительства на земельном участке

1. Сведения о характерных точках контура

вид объекта недвижимости (здание, сооружение, объект незавершенного строительства)

Здание

кадастровый номер (обозначение) 90:12:090601:1871

Зона №

Номер контура	Номера характерных точек контура	Существующие			Уточненные			Метод определения координат	Средняя квадратическая погрешность определения координат характерной точки (Mt), м	Формулы, примененные для расчета средней квадратической погрешности определения координат характерной точки (Mt), м
		Координаты, м		R, м	Координаты, м		R, м			
		X	Y		X	Y				
1	2	3	4	5	6	7	8	9	10	11
90:12:090601:1871(1)	–	4974207.57	5185941.20	–	–	–	–	–	0.10	–
90:12:090601:1871(1)	–	4974217.53	5185940.66	–	–	–	–	–	0.10	–
90:12:090601:1871(1)	–	4974218.06	5185950.63	–	–	–	–	–	0.10	–
90:12:090601:1871(1)	–	4974214.36	5185950.84	–	–	–	–	–	0.10	–
90:12:090601:1871(1)	–	4974214.29	5185949.51	–	–	–	–	–	0.10	–
90:12:090601:1871(1)	–	4974212.80	5185949.59	–	–	–	–	–	0.10	–
90:12:090601:1871	–	4974212.13	5185951.02	–	–	–	–	–	0.10	–

1(1)										
90:12: 09060 1:187 1(1)	–	49742 08.91	51859 51.20	–	–	–	–	–	0.10	–
90:12: 09060 1:187 1(1)	–	49742 08.04	51859 49.85	–	–	–	–	–	0.10	–
90:12: 09060 1:187 1(1)	–	49742 07.57	51859 41.20	–	–	–	–	–	0.10	–

2. Характеристики здания, сооружения, объекта незавершенного строительства с кадастровым номером (обозначением) 90:12:090601:1871

№ п/п	Наименование характеристики	Значение характеристики
1	2	3
1	Вид объекта недвижимости	Здание
2	Ранее присвоенный государственный учетный номер здания, сооружения, объекта незавершенного строительства (кадастровый, инвентарный или условный номер)	–
3	Кадастровый номер земельного участка (земельных участков), в границах которого (которых) расположено здание, сооружение, объект незавершенного строительства	–
4	Номер кадастрового квартала (кадастровых кварталов), в пределах которого (которых) расположено здание, сооружение, объект незавершенного строительства	90:12:090601
5	Адрес здания, сооружения, объекта незавершенного строительства	–
	Местоположение здания, сооружения, объекта незавершенного строительства	Крым Респ, Симферопольский муниципальный район, Мирное с., Фруктовая садовое товарищество СПК Дзержинец, ул., 15 д.
	Дополнительные сведения о местоположении	Российская Федерация, Республика Крым, Симферопольский муниципальный район, Мирновское сельское поселение, с. Мирное, садовое товарищество СПК Дзержинец, ул.Фруктовая, д.15
6	Иные сведения	–

Описание местоположения здания, сооружения, объекта незавершенного строительства на земельном участке

1. Сведения о характерных точках контура

вид объекта недвижимости (здание, сооружение, объект незавершенного строительства)

Здание

кадастровый номер (обозначение) 90:12:090601:1874

Зона №

Номер контура	Номера характерных точек контура	Существующие			Уточненные			Метод определения координат	Средняя квадратическая погрешность определения координат характерной точки (Mt), м	Формулы, примененные для расчета средней квадратической погрешности определения координат характерной точки (Mt), м
		Координаты, м		R, м	Координаты, м		R, м			
		X	Y		X	Y				
1	2	3	4	5	6	7	8	9	10	11
90:12:090601:1874(1)	–	49741 19.91	51856 04.66	–	–	–	–	–	0.10	–
90:12:090601:1874(1)	–	49741 20.31	51856 08.69	–	–	–	–	–	0.10	–
90:12:090601:1874(1)	–	49741 20.96	51856 17.88	–	–	–	–	–	0.10	–
90:12:090601:1874(1)	–	49741 20.34	51856 17.92	–	–	–	–	–	0.10	–
90:12:090601:1874(1)	–	49741 20.40	51856 18.82	–	–	–	–	–	0.10	–
90:12:090601:1874(1)	–	49741 17.06	51856 19.05	–	–	–	–	–	0.10	–
90:12:090601:1874	–	49741 17.00	51856 18.17	–	–	–	–	–	0.10	–

4(1)										
90:12: 09060 1:187 4(1)	–	49741 14.29	51856 18.36	–	–	–	–	–	0.10	–
90:12: 09060 1:187 4(1)	–	49741 14.34	51856 19.02	–	–	–	–	–	0.10	–
90:12: 09060 1:187 4(1)	–	49741 10.85	51856 19.27	–	–	–	–	–	0.10	–
90:12: 09060 1:187 4(1)	–	49741 10.75	51856 17.86	–	–	–	–	–	0.10	–
90:12: 09060 1:187 4(1)	–	49741 09.90	51856 17.92	–	–	–	–	–	0.10	–
90:12: 09060 1:187 4(1)	–	49741 09.79	51856 16.28	–	–	–	–	–	0.10	–
90:12: 09060 1:187 4(1)	–	49741 09.67	51856 16.28	–	–	–	–	–	0.10	–
90:12: 09060 1:187 4(1)	–	49741 09.48	51856 13.57	–	–	–	–	–	0.10	–
90:12: 09060 1:187 4(1)	–	49741 10.44	51856 13.50	–	–	–	–	–	0.10	–
90:12: 09060 1:187 4(1)	–	49741 10.15	51856 09.46	–	–	–	–	–	0.10	–
90:12: 09060 1:187 4(1)	–	49741 10.31	51856 09.45	–	–	–	–	–	0.10	–
90:12: 09060 1:187 4(1)	–	49741 10.09	51856 05.24	–	–	–	–	–	0.10	–
90:12: 09060 1:187	–	49741 19.91	51856 04.66	–	–	–	–	–	0.10	–

4(1)									
2. Характеристики здания, сооружения, объекта незавершенного строительства с кадастровым номером (обозначением) <u>90:12:090601:1874</u>									
№ п/п	Наименование характеристики				Значение характеристики				
1	2				3				
1	Вид объекта недвижимости				Здание				
2	Ранее присвоенный государственный учетный номер здания, сооружения, объекта незавершенного строительства (кадастровый, инвентарный или условный номер)				—				
3	Кадастровый номер земельного участка (земельных участков), в границах которого (которых) расположено здание, сооружение, объект незавершенного строительства				—				
4	Номер кадастрового квартала (кадастровых кварталов), в пределах которого (которых) расположено здание, сооружение, объект незавершенного строительства				90:12:090601				
5	Адрес здания, сооружения, объекта незавершенного строительства				—				
	Местоположение здания, сооружения, объекта незавершенного строительства				Крым Респ, Симферопольский р-н				
	Дополнительные сведения о местоположении				Мирновское сельское поселение, с Мирное, СПК "Дзержинец", ул Михайловская, 21				
6	Иные сведения				—				

Описание местоположения здания, сооружения, объекта незавершенного строительства на земельном участке

**1. Сведения о характерных точках контура
вид объекта недвижимости (здание, сооружение, объект незавершенного строительства)**

Здание

кадастровый номер (обозначение) 90:12:090601:1881

Зона №

Номер контура	Номера характерных точек контура	Существующие			Уточненные			Метод определения координат	Средняя квадратическая погрешность определения координат характерной точки (Mt), м	Формулы, примененные для расчета средней квадратической погрешности определения координат характерной точки (Mt), м
		Координаты, м		R, м	Координаты, м		R, м			
		X	Y		X	Y				
1	2	3	4	5	6	7	8	9	10	11
90:12:090601:1881(1)	–	49741 89.44	51853 95.76	–	–	–	–	–	0.10	–
90:12:090601:1881(1)	–	49741 89.65	51853 98.30	–	–	–	–	–	0.10	–
90:12:090601:1881(1)	–	49741 86.04	51853 98.62	–	–	–	–	–	0.10	–
90:12:090601:1881(1)	–	49741 85.90	51853 97.08	–	–	–	–	–	0.10	–
90:12:090601:1881(1)	–	49741 85.80	51853 95.92	–	–	–	–	–	0.10	–
90:12:090601:1881(1)	–	49741 88.16	51853 95.84	–	–	–	–	–	0.10	–
90:12:090601:1881	–	49741 89.44	51853 95.76	–	–	–	–	–	0.10	–

1(1)									
2. Характеристики здания, сооружения, объекта незавершенного строительства с кадастровым номером (обозначением) 90:12:090601:1881									
№ п/п	Наименование характеристики				Значение характеристики				
1	2				3				
1	Вид объекта недвижимости				Здание				
2	Ранее присвоенный государственный учетный номер здания, сооружения, объекта незавершенного строительства (кадастровый, инвентарный или условный номер)				—				
3	Кадастровый номер земельного участка (земельных участков), в границах которого (которых) расположено здание, сооружение, объект незавершенного строительства				—				
4	Номер кадастрового квартала (кадастровых кварталов), в пределах которого (которых) расположено здание, сооружение, объект незавершенного строительства				90:12:090601				
5	Адрес здания, сооружения, объекта незавершенного строительства				—				
	Местоположение здания, сооружения, объекта незавершенного строительства				Крым Респ, Симферопольский р-н, Держинец СТ, Виноградная ул, 22 д, 1 строение				
	Дополнительные сведения о местоположении				—				
6	Иные сведения				—				

Описание местоположения здания, сооружения, объекта незавершенного строительства на земельном участке

1. Сведения о характерных точках контура

вид объекта недвижимости (здание, сооружение, объект незавершенного строительства)

Здание

кадастровый номер (обозначение) 90:12:090601:1884

Зона №

Номер контура	Номера характерных точек контура	Существующие			Уточненные			Метод определения координат	Средняя квадратическая погрешность определения координат характерной точки (Mt), м	Формулы, примененные для расчета средней квадратической погрешности определения координат характерной точки (Mt), м
		Координаты, м		R, м	Координаты, м		R, м			
		X	Y		X	Y				
1	2	3	4	5	6	7	8	9	10	11
90:12:090601:1884(1)	–	49743 30.78	51854 81.59	–	–	–	–	–	0.10	–
90:12:090601:1884(1)	–	49743 31.22	51854 89.47	–	–	–	–	–	0.10	–
90:12:090601:1884(1)	–	49743 15.21	51854 90.38	–	–	–	–	–	0.10	–
90:12:090601:1884(1)	–	49743 14.81	51854 83.49	–	–	–	–	–	0.10	–
90:12:090601:1884(1)	–	49743 22.55	51854 83.05	–	–	–	–	–	0.10	–
90:12:090601:1884(1)	–	49743 22.49	51854 82.06	–	–	–	–	–	0.10	–
90:12:090601:1884	–	49743 30.78	51854 81.59	–	–	–	–	–	0.10	–

4(1)									
2. Характеристики здания, сооружения, объекта незавершенного строительства с кадастровым номером (обозначением) <u>90:12:090601:1884</u>									
№ п/п	Наименование характеристики				Значение характеристики				
1	2				3				
1	Вид объекта недвижимости				Здание				
2	Ранее присвоенный государственный учетный номер здания, сооружения, объекта незавершенного строительства (кадастровый, инвентарный или условный номер)				—				
3	Кадастровый номер земельного участка (земельных участков), в границах которого (которых) расположено здание, сооружение, объект незавершенного строительства				—				
4	Номер кадастрового квартала (кадастровых кварталов), в пределах которого (которых) расположено здание, сооружение, объект незавершенного строительства				90:12:090601				
5	Адрес здания, сооружения, объекта незавершенного строительства				—				
	Местоположение здания, сооружения, объекта незавершенного строительства				Крым Респ, Симферопольский р-н, Клубничная ул, 117 д				
	Дополнительные сведения о местоположении				—				
6	Иные сведения				—				

Описание местоположения здания, сооружения, объекта незавершенного строительства на земельном участке

1. Сведения о характерных точках контура

вид объекта недвижимости (здание, сооружение, объект незавершенного строительства)

Здание

кадастровый номер (обозначение) 90:12:090601:1885

Зона №

Номер контура	Номера характерных точек контура	Существующие			Уточненные			Метод определения координат	Средняя квадратическая погрешность определения координат характерной точки (Mt), м	Формулы, примененные для расчета средней квадратической погрешности определения координат характерной точки (Mt), м
		Координаты, м		R, м	Координаты, м		R, м			
		X	Y		X	Y				
1	2	3	4	5	6	7	8	9	10	11
90:12:090601:1885(1)	–	49742 53.81	51859 47.61	–	–	–	–	–	0.10	–
90:12:090601:1885(1)	–	49742 50.28	51859 47.81	–	–	–	–	–	0.10	–
90:12:090601:1885(1)	–	49742 48.69	51859 47.90	–	–	–	–	–	0.10	–
90:12:090601:1885(1)	–	49742 46.42	51859 48.03	–	–	–	–	–	0.10	–
90:12:090601:1885(1)	–	49742 45.87	51859 37.97	–	–	–	–	–	0.10	–
90:12:090601:1885(1)	–	49742 53.27	51859 37.57	–	–	–	–	–	0.10	–
90:12:090601:1885	–	49742 53.81	51859 47.61	–	–	–	–	–	0.10	–

5(1)									
2. Характеристики здания, сооружения, объекта незавершенного строительства с кадастровым номером (обозначением) <u>90:12:090601:1885</u>									
№ п/п	Наименование характеристики				Значение характеристики				
1	2				3				
1	Вид объекта недвижимости				Здание				
2	Ранее присвоенный государственный учетный номер здания, сооружения, объекта незавершенного строительства (кадастровый, инвентарный или условный номер)				—				
3	Кадастровый номер земельного участка (земельных участков), в границах которого (которых) расположено здание, сооружение, объект незавершенного строительства				—				
4	Номер кадастрового квартала (кадастровых кварталов), в пределах которого (которых) расположено здание, сооружение, объект незавершенного строительства				90:12:090601				
5	Адрес здания, сооружения, объекта незавершенного строительства				—				
	Местоположение здания, сооружения, объекта незавершенного строительства				Крым Респ, Симферопольский муниципальный район				
	Дополнительные сведения о местоположении				—				
6	Иные сведения				—				

Описание местоположения здания, сооружения, объекта незавершенного строительства на земельном участке

1. Сведения о характерных точках контура

вид объекта недвижимости (здание, сооружение, объект незавершенного строительства)

Здание

кадастровый номер (обозначение) 90:12:090601:1888

Зона № –

Номер контура	Номера характерных точек контура	Существующие			Уточненные			Метод определения координат	Средняя квадратическая погрешность определения координат характерной точки (Mt), м	Формулы, примененные для расчета средней квадратической погрешности определения координат характерной точки (Mt), м
		Координаты, м		R, м	Координаты, м		R, м			
		X	Y		X	Y				
1	2	3	4	5	6	7	8	9	10	11
90:12:090601:1888(1)	–	4974480.12	5184676.16	–	–	–	–	–	0.10	–
90:12:090601:1888(1)	–	4974480.17	5184682.24	–	–	–	–	–	0.10	–
90:12:090601:1888(1)	–	4974481.43	5184682.23	–	–	–	–	–	0.10	–
90:12:090601:1888(1)	–	4974481.43	5184682.83	–	–	–	–	–	0.10	–
90:12:090601:1888(1)	–	4974483.43	5184682.81	–	–	–	–	–	0.10	–
90:12:090601:1888(1)	–	4974483.44	5184683.71	–	–	–	–	–	0.10	–
90:12:090601:1888	–	4974481.44	5184683.73	–	–	–	–	–	0.10	–

8(1)										
90:12: 09060 1:188 8(1)	–	49744 81.44	51846 84.23	–	–	–	–	–	0.10	–
90:12: 09060 1:188 8(1)	–	49744 80.19	51846 84.24	–	–	–	–	–	0.10	–
90:12: 09060 1:188 8(1)	–	49744 80.21	51846 87.44	–	–	–	–	–	0.10	–
90:12: 09060 1:188 8(1)	–	49744 70.18	51846 87.53	–	–	–	–	–	0.10	–
90:12: 09060 1:188 8(1)	–	49744 70.11	51846 78.75	–	–	–	–	–	0.10	–
90:12: 09060 1:188 8(1)	–	49744 75.14	51846 78.70	–	–	–	–	–	0.10	–
90:12: 09060 1:188 8(1)	–	49744 75.12	51846 76.20	–	–	–	–	–	0.10	–
90:12: 09060 1:188 8(1)	–	49744 80.12	51846 76.16	–	–	–	–	–	0.10	–

2. Характеристики здания, сооружения, объекта незавершенного строительства с кадастровым номером (обозначением) 90:12:090601:1888

№ п/п	Наименование характеристики	Значение характеристики
1	2	3
1	Вид объекта недвижимости	Здание
2	Ранее присвоенный государственный учетный номер здания, сооружения, объекта незавершенного строительства (кадастровый, инвентарный или условный номер)	–
3	Кадастровый номер земельного участка (земельных участков), в границах которого (которых) расположено здание, сооружение, объект незавершенного строительства	–

4	Номер кадастрового квартала (кадастровых кварталов), в пределах которого (которых) расположено здание, сооружение, объект незавершенного строительства	90:12:090601
5	Адрес здания, сооружения, объекта незавершенного строительства	—
	Местоположение здания, сооружения, объекта незавершенного строительства	Крым Респ, Симферопольский муниципальный р-н, Держинец СПК, Соколова ул, 8а дом, Российская Федерация, Республика Крым, Симферопольский муниципальный район, Мирновское сельское поселение, с. Мирное, садовое товарищество СПК Держинец, ул. Соколова, д. 8а
	Дополнительные сведения о местоположении	—
6	Иные сведения	—

Описание местоположения здания, сооружения, объекта незавершенного строительства на земельном участке

**1. Сведения о характерных точках контура
вид объекта недвижимости (здание, сооружение, объект незавершенного строительства)**

Здание

кадастровый номер (обозначение) 90:12:090601:1889

Зона № –

Номер контура	Номера характерных точек контура	Существующие			Уточненные			Метод определения координат	Средняя квадратическая погрешность определения координат характерной точки (Mt), м	Формулы, примененные для расчета средней квадратической погрешности определения координат характерной точки (Mt), м
		Координаты, м		R, м	Координаты, м		R, м			
		X	Y		X	Y				
1	2	3	4	5	6	7	8	9	10	11
90:12:090601:1889(1)	–	4974230.49	5186106.22	–	–	–	–	–	0.10	–
90:12:090601:1889(1)	–	4974230.29	5186112.35	–	–	–	–	–	0.10	–
90:12:090601:1889(1)	–	4974216.53	5186111.90	–	–	–	–	–	0.10	–
90:12:090601:1889(1)	–	4974216.73	5186105.77	–	–	–	–	–	0.10	–
90:12:090601:1889(1)	–	4974230.49	5186106.22	–	–	–	–	–	0.10	–

2. Характеристики здания, сооружения, объекта незавершенного строительства с кадастровым номером (обозначением) 90:12:090601:1889

№ п/п	Наименование характеристики	Значение характеристики
1	2	3
1	Вид объекта недвижимости	Здание
2	Ранее присвоенный	–

	государственный учетный номер здания, сооружения, объекта незавершенного строительства (кадастровый, инвентарный или условный номер)	
3	Кадастровый номер земельного участка (земельных участков), в границах которого (которых) расположено здание, сооружение, объект незавершенного строительства	—
4	Номер кадастрового квартала (кадастровых кварталов), в пределах которого (которых) расположено здание, сооружение, объект незавершенного строительства	90:12:090601
5	Адрес здания, сооружения, объекта незавершенного строительства	—
	Местоположение здания, сооружения, объекта незавершенного строительства	Крым Респ
	Дополнительные сведения о местоположении	Симферопольский муниципальный район, Мирновское сельское поселение, СПК "Держинец" садовое товарищество, ул Восточная, 3а
6	Иные сведения	—

Описание местоположения здания, сооружения, объекта незавершенного строительства на земельном участке

**1. Сведения о характерных точках контура
вид объекта недвижимости (здание, сооружение, объект незавершенного строительства)**

Здание

кадастровый номер (обозначение) 90:12:090601:1893

Зона №

Номер контура	Номера характерных точек контура	Существующие			Уточненные			Метод определения координат	Средняя квадратическая погрешность определения координат характерной точки (Mt), м	Формулы, примененные для расчета средней квадратической погрешности определения координат характерной точки (Mt), м
		Координаты, м		R, м	Координаты, м		R, м			
		X	Y		X	Y				
1	2	3	4	5	6	7	8	9	10	11
90:12:090601:1893(1)	–	4974108.77	5185505.57	–	–	–	–	–	0.10	–
90:12:090601:1893(1)	–	4974099.01	5185506.44	–	–	–	–	–	0.10	–
90:12:090601:1893(1)	–	4974098.07	5185496.44	–	–	–	–	–	0.10	–
90:12:090601:1893(1)	–	4974098.76	5185496.37	–	–	–	–	–	0.10	–
90:12:090601:1893(1)	–	4974099.38	5185495.51	–	–	–	–	–	0.10	–
90:12:090601:1893(1)	–	4974101.92	5185495.27	–	–	–	–	–	0.10	–
90:12:090601:1893(1)	–	4974102.70	5185496.00	–	–	–	–	–	0.10	–

3(1)										
90:12: 09060 1:189 3(1)	–	49741 11.61	51854 95.15	–	–	–	–	–	0.10	–
90:12: 09060 1:189 3(1)	–	49741 12.12	51855 00.63	–	–	–	–	–	0.10	–
90:12: 09060 1:189 3(1)	–	49741 08.34	51855 00.99	–	–	–	–	–	0.10	–
90:12: 09060 1:189 3(1)	–	49741 08.77	51855 05.57	–	–	–	–	–	0.10	–

2. Характеристики здания, сооружения, объекта незавершенного строительства с кадастровым номером (обозначением) 90:12:090601:1893

№ п/п	Наименование характеристики	Значение характеристики
1	2	3
1	Вид объекта недвижимости	Здание
2	Ранее присвоенный государственный учетный номер здания, сооружения, объекта незавершенного строительства (кадастровый, инвентарный или условный номер)	–
3	Кадастровый номер земельного участка (земельных участков), в границах которого (которых) расположено здание, сооружение, объект незавершенного строительства	–
4	Номер кадастрового квартала (кадастровых кварталов), в пределах которого (которых) расположено здание, сооружение, объект незавершенного строительства	90:12:090601
5	Адрес здания, сооружения, объекта незавершенного строительства	–
	Местоположение здания, сооружения, объекта незавершенного строительства	Крым Респ, Симферопольский р-н
	Дополнительные сведения о местоположении	Мирновский сельский совет, СТ "Держинец", ул. Клубничная, 126
6	Иные сведения	–

Описание местоположения здания, сооружения, объекта незавершенного строительства на земельном участке

1. Сведения о характерных точках контура

вид объекта недвижимости (здание, сооружение, объект незавершенного строительства)

Здание

кадастровый номер (обозначение) 90:12:090601:1904

Зона № –

Номер контура	Номера характерных точек контура	Существующие			Уточненные			Метод определения координат	Средняя квадратическая погрешность определения координат характерной точки (Mt), м	Формулы, примененные для расчета средней квадратической погрешности определения координат характерной точки (Mt), м
		Координаты, м		R, м	Координаты, м		R, м			
		X	Y		X	Y				
1	2	3	4	5	6	7	8	9	10	11
90:12:090601:1904(1)	–	49742 41.35	51859 38.34	–	–	–	–	–	0.10	–
90:12:090601:1904(1)	–	49742 41.52	51859 41.20	–	–	–	–	–	0.10	–
90:12:090601:1904(1)	–	49742 42.82	51859 41.12	–	–	–	–	–	0.10	–
90:12:090601:1904(1)	–	49742 43.21	51859 47.70	–	–	–	–	–	0.10	–
90:12:090601:1904(1)	–	49742 41.91	51859 47.78	–	–	–	–	–	0.10	–
90:12:090601:1904(1)	–	49742 42.04	51859 49.98	–	–	–	–	–	0.10	–
90:12:090601:1904(1)	–	49742 38.25	51859 50.21	–	–	–	–	–	0.10	–

4(1)										
90:12: 09060 1:190 4(1)	–	49742 38.31	51859 51.15	–	–	–	–	–	0.10	–
90:12: 09060 1:190 4(1)	–	49742 36.76	51859 51.24	–	–	–	–	–	0.10	–
90:12: 09060 1:190 4(1)	–	49742 36.70	51859 50.30	–	–	–	–	–	0.10	–
90:12: 09060 1:190 4(1)	–	49742 32.73	51859 50.52	–	–	–	–	–	0.10	–
90:12: 09060 1:190 4(1)	–	49742 31.97	51859 49.28	–	–	–	–	–	0.10	–
90:12: 09060 1:190 4(1)	–	49742 31.67	51859 44.36	–	–	–	–	–	0.10	–
90:12: 09060 1:190 4(1)	–	49742 30.27	51859 43.68	–	–	–	–	–	0.10	–
90:12: 09060 1:190 4(1)	–	49742 30.08	51859 40.45	–	–	–	–	–	0.10	–
90:12: 09060 1:190 4(1)	–	49742 31.38	51859 39.60	–	–	–	–	–	0.10	–
90:12: 09060 1:190 4(1)	–	49742 31.34	51859 38.93	–	–	–	–	–	0.10	–
90:12: 09060 1:190 4(1)	–	49742 41.35	51859 38.34	–	–	–	–	–	0.10	–

2. Характеристики здания, сооружения, объекта незавершенного строительства с кадастровым номером (обозначением) 90:12:090601:1904

№ п/п	Наименование характеристики	Значение характеристики
1	2	3
1	Вид объекта недвижимости	Здание
2	Ранее присвоенный	–

	государственный учетный номер здания, сооружения, объекта незавершенного строительства (кадастровый, инвентарный или условный номер)	
3	Кадастровый номер земельного участка (земельных участков), в границах которого (которых) расположено здание, сооружение, объект незавершенного строительства	—
4	Номер кадастрового квартала (кадастровых кварталов), в пределах которого (которых) расположено здание, сооружение, объект незавершенного строительства	90:12:090601
5	Адрес здания, сооружения, объекта незавершенного строительства	—
	Местоположение здания, сооружения, объекта незавершенного строительства	Крым Респ
	Дополнительные сведения о местоположении	муниципальный район Симферопольский, сельское поселение Мирновское, село Мирное, садовое товарищество СПК Держинец, улица Фруктовая, земельный участок 17
6	Иные сведения	—

Описание местоположения здания, сооружения, объекта незавершенного строительства на земельном участке

**1. Сведения о характерных точках контура
вид объекта недвижимости (здание, сооружение, объект незавершенного строительства)**

Здание

кадастровый номер (обозначение) 90:12:090601:1905

Зона № –

Номер контура	Номера характерных точек контура	Существующие			Уточненные			Метод определения координат	Средняя квадратическая погрешность определения координат характерной точки (Mt), м	Формулы, примененные для расчета средней квадратической погрешности определения координат характерной точки (Mt), м
		Координаты, м		R, м	Координаты, м		R, м			
		X	Y		X	Y				
1	2	3	4	5	6	7	8	9	10	11
90:12:090601:1905(1)	–	49743 24.86	51850 87.65	–	–	–	–	–	0.10	–
90:12:090601:1905(1)	–	49743 24.44	51850 99.83	–	–	–	–	–	0.10	–
90:12:090601:1905(1)	–	49743 15.34	51850 99.52	–	–	–	–	–	0.10	–
90:12:090601:1905(1)	–	49743 15.75	51850 87.34	–	–	–	–	–	0.10	–
90:12:090601:1905(1)	–	49743 24.86	51850 87.65	–	–	–	–	–	0.10	–

2. Характеристики здания, сооружения, объекта незавершенного строительства с кадастровым номером (обозначением) 90:12:090601:1905

№ п/п	Наименование характеристики	Значение характеристики
1	2	3
1	Вид объекта недвижимости	Здание
2	Ранее присвоенный	–

	государственный учетный номер здания, сооружения, объекта незавершенного строительства (кадастровый, инвентарный или условный номер)	
3	Кадастровый номер земельного участка (земельных участков), в границах которого (которых) расположено здание, сооружение, объект незавершенного строительства	–
4	Номер кадастрового квартала (кадастровых кварталов), в пределах которого (которых) расположено здание, сооружение, объект незавершенного строительства	90:12:090601
5	Адрес здания, сооружения, объекта незавершенного строительства	–
	Местоположение здания, сооружения, объекта незавершенного строительства	Крым Респ, Симферопольский р-н
	Дополнительные сведения о местоположении	Мирновский с/с, снт Дзержинец, ул Рыбачья, уч 82, (III ч.)
6	Иные сведения	–

Описание местоположения здания, сооружения, объекта незавершенного строительства на земельном участке

1. Сведения о характерных точках контура

вид объекта недвижимости (здание, сооружение, объект незавершенного строительства)

Здание

кадастровый номер (обозначение) 90:12:090601:1906

Зона № –

Номер контура	Номера характерных точек контура	Существующие			Уточненные			Метод определения координат	Средняя квадратическая погрешность определения координат характерной точки (Mt), м	Формулы, примененные для расчета средней квадратической погрешности определения координат характерной точки (Mt), м
		Координаты, м		R, м	Координаты, м		R, м			
		X	Y		X	Y				
1	2	3	4	5	6	7	8	9	10	11
90:12:090601:1906(1)	–	49741 12.79	51855 07.70	–	–	–	–	–	0.10	–
90:12:090601:1906(1)	–	49741 09.01	51855 08.06	–	–	–	–	–	0.10	–
90:12:090601:1906(1)	–	49741 08.34	51855 00.99	–	–	–	–	–	0.10	–
90:12:090601:1906(1)	–	49741 12.12	51855 00.63	–	–	–	–	–	0.10	–
90:12:090601:1906(1)	–	49741 12.79	51855 07.70	–	–	–	–	–	0.10	–

2. Характеристики здания, сооружения, объекта незавершенного строительства с кадастровым номером (обозначением) 90:12:090601:1906

№ п/п	Наименование характеристики	Значение характеристики
1	2	3
1	Вид объекта недвижимости	Здание
2	Ранее присвоенный	–

	государственный учетный номер здания, сооружения, объекта незавершенного строительства (кадастровый, инвентарный или условный номер)	
3	Кадастровый номер земельного участка (земельных участков), в границах которого (которых) расположено здание, сооружение, объект незавершенного строительства	–
4	Номер кадастрового квартала (кадастровых кварталов), в пределах которого (которых) расположено здание, сооружение, объект незавершенного строительства	90:12:090601
5	Адрес здания, сооружения, объекта незавершенного строительства	–
	Местоположение здания, сооружения, объекта незавершенного строительства	Крым Респ, Симферопольский р-н
	Дополнительные сведения о местоположении	Мирновский сельский совет, СТ "Дзержинец", ул. Клубничная, 126
6	Иные сведения	–

Описание местоположения здания, сооружения, объекта незавершенного строительства на земельном участке

1. Сведения о характерных точках контура

вид объекта недвижимости (здание, сооружение, объект незавершенного строительства)

Здание

кадастровый номер (обозначение) 90:12:090601:1907

Зона №

Номер контура	Номера характерных точек контура	Существующие			Уточненные			Метод определения координат	Средняя квадратическая погрешность определения координат характерной точки (Mt), м	Формулы, примененные для расчета средней квадратической погрешности определения координат характерной точки (Mt), м
		Координаты, м		R, м	Координаты, м		R, м			
		X	Y		X	Y				
1	2	3	4	5	6	7	8	9	10	11
90:12:090601:1907(1)	–	49743 93.41	51849 87.24	–	–	–	–	–	0.10	–
90:12:090601:1907(1)	–	49743 99.59	51849 87.43	–	–	–	–	–	0.10	–
90:12:090601:1907(1)	–	49743 99.37	51849 93.69	–	–	–	–	–	0.10	–
90:12:090601:1907(1)	–	49743 97.51	51849 93.64	–	–	–	–	–	0.10	–
90:12:090601:1907(1)	–	49743 97.46	51849 95.49	–	–	–	–	–	0.10	–
90:12:090601:1907(1)	–	49743 93.17	51849 95.36	–	–	–	–	–	0.10	–
90:12:090601:1907(1)	–	49743 93.41	51849 87.24	–	–	–	–	–	0.10	–

7(1)									
2. Характеристики здания, сооружения, объекта незавершенного строительства с кадастровым номером (обозначением) 90:12:090601:1907									
№ п/п	Наименование характеристики				Значение характеристики				
1	2				3				
1	Вид объекта недвижимости				Здание				
2	Ранее присвоенный государственный учетный номер здания, сооружения, объекта незавершенного строительства (кадастровый, инвентарный или условный номер)				—				
3	Кадастровый номер земельного участка (земельных участков), в границах которого (которых) расположено здание, сооружение, объект незавершенного строительства				—				
4	Номер кадастрового квартала (кадастровых кварталов), в пределах которого (которых) расположено здание, сооружение, объект незавершенного строительства				90:12:090601				
5	Адрес здания, сооружения, объекта незавершенного строительства				—				
	Местоположение здания, сооружения, объекта незавершенного строительства				Крым Респ, Симферопольский р-н				
	Дополнительные сведения о местоположении				СПК "Держинец", ул. Чайная, д.42				
6	Иные сведения				—				

Описание местоположения здания, сооружения, объекта незавершенного строительства на земельном участке

1. Сведения о характерных точках контура

вид объекта недвижимости (здание, сооружение, объект незавершенного строительства)

Здание

кадастровый номер (обозначение) 90:12:090601:1908

Зона №

Номер контура	Номера характерных точек контура	Существующие			Уточненные			Метод определения координат	Средняя квадратическая погрешность определения координат характерной точки (Mt), м	Формулы, примененные для расчета средней квадратической погрешности определения координат характерной точки (Mt), м
		Координаты, м		R, м	Координаты, м		R, м			
		X	Y		X	Y				
1	2	3	4	5	6	7	8	9	10	11
90:12:090601:1908(1)	–	49744 19.27	51849 87.67	–	–	–	–	–	0.10	–
90:12:090601:1908(1)	–	49744 18.90	51849 98.75	–	–	–	–	–	0.10	–
90:12:090601:1908(1)	–	49744 15.03	51849 98.62	–	–	–	–	–	0.10	–
90:12:090601:1908(1)	–	49744 14.98	51850 00.18	–	–	–	–	–	0.10	–
90:12:090601:1908(1)	–	49744 10.55	51850 00.05	–	–	–	–	–	0.10	–
90:12:090601:1908(1)	–	49744 10.51	51850 01.55	–	–	–	–	–	0.10	–
90:12:090601:1908(1)	–	49744 08.41	51850 01.49	–	–	–	–	–	0.10	–

8(1)										
90:12: 09060 1:190 8(1)	–	49744 08.45	51849 99.99	–	–	–	–	–	0.10	–
90:12: 09060 1:190 8(1)	–	49744 07.17	51850 01.43	–	–	–	–	–	0.10	–
90:12: 09060 1:190 8(1)	–	49744 04.79	51850 01.40	–	–	–	–	–	0.10	–
90:12: 09060 1:190 8(1)	–	49744 03.75	51849 99.87	–	–	–	–	–	0.10	–
90:12: 09060 1:190 8(1)	–	49744 01.24	51849 99.80	–	–	–	–	–	0.10	–
90:12: 09060 1:190 8(1)	–	49744 01.46	51849 92.26	–	–	–	–	–	0.10	–
90:12: 09060 1:190 8(1)	–	49744 03.98	51849 92.34	–	–	–	–	–	0.10	–
90:12: 09060 1:190 8(1)	–	49744 04.13	51849 87.21	–	–	–	–	–	0.10	–
90:12: 09060 1:190 8(1)	–	49744 19.27	51849 87.67	–	–	–	–	–	0.10	–

2. Характеристики здания, сооружения, объекта незавершенного строительства с кадастровым номером (обозначением) 90:12:090601:1908

№ п/п	Наименование характеристики	Значение характеристики
1	2	3
1	Вид объекта недвижимости	Здание
2	Ранее присвоенный государственный учетный номер здания, сооружения, объекта незавершенного строительства (кадастровый, инвентарный или условный номер)	–
3	Кадастровый номер земельного участка (земельных участков), в	–

	границах которого (которых) расположено здание, сооружение, объект незавершенного строительства	
4	Номер кадастрового квартала (кадастровых кварталов), в пределах которого (которых) расположено здание, сооружение, объект незавершенного строительства	90:12:090601
5	Адрес здания, сооружения, объекта незавершенного строительства	—
	Местоположение здания, сооружения, объекта незавершенного строительства	Крым Респ, Симферопольский р-н, Держинец СПК, Чайная ул, 42 д
	Дополнительные сведения о местоположении	—
6	Иные сведения	—

Описание местоположения здания, сооружения, объекта незавершенного строительства на земельном участке

1. Сведения о характерных точках контура

вид объекта недвижимости (здание, сооружение, объект незавершенного строительства)

Здание

кадастровый номер (обозначение) 90:12:090601:1910

Зона №

Номер контура	Номера характерных точек контура	Существующие			Уточненные			Метод определения координат	Средняя квадратическая погрешность определения координат характерной точки (Mt), м	Формулы, примененные для расчета средней квадратической погрешности определения координат характерной точки (Mt), м
		Координаты, м		R, м	Координаты, м		R, м			
		X	Y		X	Y				
1	2	3	4	5	6	7	8	9	10	11
90:12:090601:1910(1)	–	4974299.55	5185371.61	–	–	–	–	–	0.10	–
90:12:090601:1910(1)	–	4974300.06	5185377.28	–	–	–	–	–	0.10	–
90:12:090601:1910(1)	–	4974287.25	5185378.42	–	–	–	–	–	0.10	–
90:12:090601:1910(1)	–	4974286.30	5185367.73	–	–	–	–	–	0.10	–
90:12:090601:1910(1)	–	4974294.72	5185366.98	–	–	–	–	–	0.10	–
90:12:090601:1910(1)	–	4974295.17	5185372.00	–	–	–	–	–	0.10	–
90:12:090601:1910(1)	–	4974299.55	5185371.61	–	–	–	–	–	0.10	–

0(1)									
2. Характеристики здания, сооружения, объекта незавершенного строительства с кадастровым номером (обозначением) <u>90:12:090601:1910</u>									
№ п/п	Наименование характеристики				Значение характеристики				
1	2				3				
1	Вид объекта недвижимости				Здание				
2	Ранее присвоенный государственный учетный номер здания, сооружения, объекта незавершенного строительства (кадастровый, инвентарный или условный номер)				—				
3	Кадастровый номер земельного участка (земельных участков), в границах которого (которых) расположено здание, сооружение, объект незавершенного строительства				—				
4	Номер кадастрового квартала (кадастровых кварталов), в пределах которого (которых) расположено здание, сооружение, объект незавершенного строительства				90:12:090601				
5	Адрес здания, сооружения, объекта незавершенного строительства				—				
	Местоположение здания, сооружения, объекта незавершенного строительства				Крым Респ, Симферопольский р-н, Виноградная ул, 36 д				
	Дополнительные сведения о местоположении				СТ "Дзержинец", за пределами населенного пункта				
6	Иные сведения				—				

Описание местоположения здания, сооружения, объекта незавершенного строительства на земельном участке

1. Сведения о характерных точках контура

вид объекта недвижимости (здание, сооружение, объект незавершенного строительства)

Здание

кадастровый номер (обозначение) 90:12:090601:1911

Зона №

Номер контура	Номера характерных точек контура	Существующие			Уточненные			Метод определения координат	Средняя квадратическая погрешность определения координат характерной точки (Mt), м	Формулы, примененные для расчета средней квадратической погрешности определения координат характерной точки (Mt), м
		Координаты, м		R, м	Координаты, м		R, м			
		X	Y		X	Y				
1	2	3	4	5	6	7	8	9	10	11
90:12:090601:1911(1)	–	49743 20.89	51859 33.68	–	–	–	–	–	0.10	–
90:12:090601:1911(1)	–	49743 21.59	51859 45.69	–	–	–	–	–	0.10	–
90:12:090601:1911(1)	–	49743 17.67	51859 45.92	–	–	–	–	–	0.10	–
90:12:090601:1911(1)	–	49743 17.55	51859 43.93	–	–	–	–	–	0.10	–
90:12:090601:1911(1)	–	49743 11.44	51859 44.28	–	–	–	–	–	0.10	–
90:12:090601:1911(1)	–	49743 10.86	51859 34.27	–	–	–	–	–	0.10	–
90:12:090601:1911	–	49743 20.89	51859 33.68	–	–	–	–	–	0.10	–

1(1)									
2. Характеристики здания, сооружения, объекта незавершенного строительства с кадастровым номером (обозначением) <u>90:12:090601:1911</u>									
№ п/п	Наименование характеристики				Значение характеристики				
1	2				3				
1	Вид объекта недвижимости				Здание				
2	Ранее присвоенный государственный учетный номер здания, сооружения, объекта незавершенного строительства (кадастровый, инвентарный или условный номер)				—				
3	Кадастровый номер земельного участка (земельных участков), в границах которого (которых) расположено здание, сооружение, объект незавершенного строительства				—				
4	Номер кадастрового квартала (кадастровых кварталов), в пределах которого (которых) расположено здание, сооружение, объект незавершенного строительства				90:12:090601				
5	Адрес здания, сооружения, объекта незавершенного строительства				—				
	Местоположение здания, сооружения, объекта незавершенного строительства				Крым Респ, Симферопольский м.р-н				
	Дополнительные сведения о местоположении				—				
6	Иные сведения				—				

Описание местоположения здания, сооружения, объекта незавершенного строительства на земельном участке

**1. Сведения о характерных точках контура
вид объекта недвижимости (здание, сооружение, объект незавершенного строительства)**

Здание

кадастровый номер (обозначение) 90:12:090601:1913

Зона № –

Номер контура	Номера характерных точек контура	Существующие			Уточненные			Метод определения координат	Средняя квадратическая погрешность определения координат характерной точки (Mt), м	Формулы, примененные для расчета средней квадратической погрешности определения координат характерной точки (Mt), м
		Координаты, м		R, м	Координаты, м		R, м			
		X	Y		X	Y				
1	2	3	4	5	6	7	8	9	10	11
90:12:090601:1913(1)	–	49743 63.96	51859 76.69	–	–	–	–	–	0.10	–
90:12:090601:1913(1)	–	49743 51.67	51859 77.58	–	–	–	–	–	0.10	–
90:12:090601:1913(1)	–	49743 50.73	51859 64.61	–	–	–	–	–	0.10	–
90:12:090601:1913(1)	–	49743 63.02	51859 63.72	–	–	–	–	–	0.10	–
90:12:090601:1913(1)	–	49743 63.96	51859 76.69	–	–	–	–	–	0.10	–

2. Характеристики здания, сооружения, объекта незавершенного строительства с кадастровым номером (обозначением) 90:12:090601:1913

№ п/п	Наименование характеристики	Значение характеристики
1	2	3
1	Вид объекта недвижимости	Здание
2	Ранее присвоенный	–

	государственный учетный номер здания, сооружения, объекта незавершенного строительства (кадастровый, инвентарный или условный номер)	
3	Кадастровый номер земельного участка (земельных участков), в границах которого (которых) расположено здание, сооружение, объект незавершенного строительства	—
4	Номер кадастрового квартала (кадастровых кварталов), в пределах которого (которых) расположено здание, сооружение, объект незавершенного строительства	90:12:090601
5	Адрес здания, сооружения, объекта незавершенного строительства	Крым Респ, Симферопольский р-н, Держинец ст, Фруктовая ул, 513 уч
	Местоположение здания, сооружения, объекта незавершенного строительства	—
	Дополнительные сведения о местоположении	Мирновский сельский совет
6	Иные сведения	—

Описание местоположения здания, сооружения, объекта незавершенного строительства на земельном участке

**1. Сведения о характерных точках контура
вид объекта недвижимости (здание, сооружение, объект незавершенного строительства)**

Здание

кадастровый номер (обозначение) 90:12:090601:1915

Зона № –

Номер контура	Номера характерных точек контура	Существующие			Уточненные			Метод определения координат	Средняя квадратическая погрешность определения координат характерной точки (Mt), м	Формулы, примененные для расчета средней квадратической погрешности определения координат характерной точки (Mt), м
		Координаты, м		R, м	Координаты, м		R, м			
		X	Y		X	Y				
1	2	3	4	5	6	7	8	9	10	11
90:12:090601:1915(1)	–	49741 29.12	51859 76.55	–	–	–	–	–	0.03	–
90:12:090601:1915(1)	–	49741 29.99	51859 88.51	–	–	–	–	–	0.03	–
90:12:090601:1915(1)	–	49741 38.97	51859 87.87	–	–	–	–	–	0.03	–
90:12:090601:1915(1)	–	49741 38.10	51859 75.90	–	–	–	–	–	0.03	–
90:12:090601:1915(1)	–	49741 29.12	51859 76.55	–	–	–	–	–	0.03	–

2. Характеристики здания, сооружения, объекта незавершенного строительства с кадастровым номером (обозначением) 90:12:090601:1915

№ п/п	Наименование характеристики	Значение характеристики
1	2	3
1	Вид объекта недвижимости	Здание
2	Ранее присвоенный	–

	государственный учетный номер здания, сооружения, объекта незавершенного строительства (кадастровый, инвентарный или условный номер)	
3	Кадастровый номер земельного участка (земельных участков), в границах которого (которых) расположено здание, сооружение, объект незавершенного строительства	–
4	Номер кадастрового квартала (кадастровых кварталов), в пределах которого (которых) расположено здание, сооружение, объект незавершенного строительства	90:12:090601
5	Адрес здания, сооружения, объекта незавершенного строительства	–
	Местоположение здания, сооружения, объекта незавершенного строительства	Крым Респ
	Дополнительные сведения о местоположении	Симферопольский район, Мирновский сельский совет, СТ "Дзержинец", ул Фруктовая, 504
6	Иные сведения	–

Описание местоположения здания, сооружения, объекта незавершенного строительства на земельном участке

**1. Сведения о характерных точках контура
вид объекта недвижимости (здание, сооружение, объект незавершенного строительства)**

Здание

кадастровый номер (обозначение) 90:12:090601:1916

Зона №

Номер контура	Номера характерных точек контура	Существующие			Уточненные			Метод определения координат	Средняя квадратическая погрешность определения координат характерной точки (Mt), м	Формулы, примененные для расчета средней квадратической погрешности определения координат характерной точки (Mt), м
		Координаты, м		R, м	Координаты, м		R, м			
		X	Y		X	Y				
1	2	3	4	5	6	7	8	9	10	11
90:12:090601:1916(1)	–	49740 88.61	51857 51.83	–	–	–	–	–	0.10	–
90:12:090601:1916(1)	–	49740 88.79	51857 54.92	–	–	–	–	–	0.10	–
90:12:090601:1916(1)	–	49740 89.26	51857 62.79	–	–	–	–	–	0.10	–
90:12:090601:1916(1)	–	49740 75.63	51857 63.60	–	–	–	–	–	0.10	–
90:12:090601:1916(1)	–	49740 75.05	51857 53.73	–	–	–	–	–	0.10	–
90:12:090601:1916(1)	–	49740 83.13	51857 53.25	–	–	–	–	–	0.10	–
90:12:090601:1916(1)	–	49740 83.07	51857 52.16	–	–	–	–	–	0.10	–

6(1)										
90:12:090601:1916(1)	–	4974088.61	5185751.83	–	–	–	–	–	0.10	–
2. Характеристики здания, сооружения, объекта незавершенного строительства с кадастровым номером (обозначением) 90:12:090601:1916										
№ п/п	Наименование характеристики		Значение характеристики							
1	2		3							
1	Вид объекта недвижимости		Здание							
2	Ранее присвоенный государственный учетный номер здания, сооружения, объекта незавершенного строительства (кадастровый, инвентарный или условный номер)		–							
3	Кадастровый номер земельного участка (земельных участков), в границах которого (которых) расположено здание, сооружение, объект незавершенного строительства		–							
4	Номер кадастрового квартала (кадастровых кварталов), в пределах которого (которых) расположено здание, сооружение, объект незавершенного строительства		90:12:090601							
5	Адрес здания, сооружения, объекта незавершенного строительства		–							
	Местоположение здания, сооружения, объекта незавершенного строительства		Крым Респ, Симферопольский р-н, Держинец ст, Владимирская ул, 352 д							
	Дополнительные сведения о местоположении		Мирновский с/с							
6	Иные сведения		–							

Описание местоположения здания, сооружения, объекта незавершенного строительства на земельном участке

1. Сведения о характерных точках контура

вид объекта недвижимости (здание, сооружение, объект незавершенного строительства)

Здание

кадастровый номер (обозначение) 90:12:090601:1917

Зона №

Номер контура	Номера характерных точек контура	Существующие			Уточненные			Метод определения координат	Средняя квадратическая погрешность определения координат характерной точки (Mt), м	Формулы, примененные для расчета средней квадратической погрешности определения координат характерной точки (Mt), м
		Координаты, м		R, м	Координаты, м		R, м			
		X	Y		X	Y				
1	2	3	4	5	6	7	8	9	10	11
90:12:090601:1917(1)	–	49742 39.36	51859 07.99	–	–	–	–	–	0.10	–
90:12:090601:1917(1)	–	49742 39.95	51859 18.47	–	–	–	–	–	0.10	–
90:12:090601:1917(1)	–	49742 29.47	51859 19.07	–	–	–	–	–	0.10	–
90:12:090601:1917(1)	–	49742 29.11	51859 12.78	–	–	–	–	–	0.10	–
90:12:090601:1917(1)	–	49742 27.64	51859 12.06	–	–	–	–	–	0.10	–
90:12:090601:1917(1)	–	49742 27.51	51859 09.87	–	–	–	–	–	0.10	–
90:12:090601:1917	–	49742 28.87	51859 08.59	–	–	–	–	–	0.10	–

7(1)										
90:12:090601:1917(1)	–	4974239.36	5185907.99	–	–	–	–	–	0.10	–

2. Характеристики здания, сооружения, объекта незавершенного строительства с кадастровым номером (обозначением) 90:12:090601:1917

№ п/п	Наименование характеристики	Значение характеристики
1	2	3
1	Вид объекта недвижимости	Здание
2	Ранее присвоенный государственный учетный номер здания, сооружения, объекта незавершенного строительства (кадастровый, инвентарный или условный номер)	–
3	Кадастровый номер земельного участка (земельных участков), в границах которого (которых) расположено здание, сооружение, объект незавершенного строительства	–
4	Номер кадастрового квартала (кадастровых кварталов), в пределах которого (которых) расположено здание, сооружение, объект незавершенного строительства	90:12:090601
5	Адрес здания, сооружения, объекта незавершенного строительства	–
	Местоположение здания, сооружения, объекта незавершенного строительства	Крым Респ, Симферопольский муниципальный район, Мирное с, Ягодная ул, 20 д
	Дополнительные сведения о местоположении	садовое товарищество СПК Держинец
6	Иные сведения	–

Описание местоположения здания, сооружения, объекта незавершенного строительства на земельном участке

1. Сведения о характерных точках контура

вид объекта недвижимости (здание, сооружение, объект незавершенного строительства)

Здание

кадастровый номер (обозначение) 90:12:090601:1918

Зона №

Номер контура	Номера характерных точек контура	Существующие			Уточненные			Метод определения координат	Средняя квадратическая погрешность определения координат характерной точки (Mt), м	Формулы, примененные для расчета средней квадратической погрешности определения координат характерной точки (Mt), м
		Координаты, м		R, м	Координаты, м		R, м			
		X	Y		X	Y				
1	2	3	4	5	6	7	8	9	10	11
90:12:090601:1918(1)	–	4974299.04	5184688.31	–	–	–	–	–	0.10	–
90:12:090601:1918(1)	–	4974298.95	5184693.27	–	–	–	–	–	0.10	–
90:12:090601:1918(1)	–	4974293.15	5184693.12	–	–	–	–	–	0.10	–
90:12:090601:1918(1)	–	4974293.13	5184693.52	–	–	–	–	–	0.10	–
90:12:090601:1918(1)	–	4974287.89	5184693.41	–	–	–	–	–	0.10	–
90:12:090601:1918(1)	–	4974287.99	5184688.11	–	–	–	–	–	0.10	–
90:12:090601:1918	–	4974299.04	5184688.31	–	–	–	–	–	0.10	–

8(1)									
2. Характеристики здания, сооружения, объекта незавершенного строительства с кадастровым номером (обозначением) 90:12:090601:1918									
№ п/п	Наименование характеристики				Значение характеристики				
1	2				3				
1	Вид объекта недвижимости				Здание				
2	Ранее присвоенный государственный учетный номер здания, сооружения, объекта незавершенного строительства (кадастровый, инвентарный или условный номер)				—				
3	Кадастровый номер земельного участка (земельных участков), в границах которого (которых) расположено здание, сооружение, объект незавершенного строительства				—				
4	Номер кадастрового квартала (кадастровых кварталов), в пределах которого (которых) расположено здание, сооружение, объект незавершенного строительства				90:12:090601				
5	Адрес здания, сооружения, объекта незавершенного строительства				—				
	Местоположение здания, сооружения, объекта незавершенного строительства				Крым Респ, Симферопольский р-н, Мирное с, Рыбачья ул, 34 д				
	Дополнительные сведения о местоположении				Мирновский сельский совет, СТ "Дзержинец"				
6	Иные сведения				—				

Описание местоположения здания, сооружения, объекта незавершенного строительства на земельном участке

1. Сведения о характерных точках контура

вид объекта недвижимости (здание, сооружение, объект незавершенного строительства)

Здание

кадастровый номер (обозначение) 90:12:090601:1924

Зона №

Номер контура	Номера характерных точек контура	Существующие			Уточненные			Метод определения координат	Средняя квадратическая погрешность определения координат характерной точки (Mt), м	Формулы, примененные для расчета средней квадратической погрешности определения координат характерной точки (Mt), м
		Координаты, м		R, м	Координаты, м		R, м			
		X	Y		X	Y				
1	2	3	4	5	6	7	8	9	10	11
90:12:090601:1924(1)	–	49741 81.73	51854 35.53	–	–	–	–	–	0.10	–
90:12:090601:1924(1)	–	49741 81.92	51854 38.24	–	–	–	–	–	0.10	–
90:12:090601:1924(1)	–	49741 79.62	51854 38.40	–	–	–	–	–	0.10	–
90:12:090601:1924(1)	–	49741 80.07	51854 44.88	–	–	–	–	–	0.10	–
90:12:090601:1924(1)	–	49741 72.39	51854 45.40	–	–	–	–	–	0.10	–
90:12:090601:1924(1)	–	49741 72.20	51854 42.57	–	–	–	–	–	0.10	–
90:12:090601:1924	–	49741 71.14	51854 42.64	–	–	–	–	–	0.10	–

4(1)										
90:12: 09060 1:192 4(1)	–	49741 70.88	51854 39.15	–	–	–	–	–	0.10	–
90:12: 09060 1:192 4(1)	–	49741 71.94	51854 39.07	–	–	–	–	–	0.10	–
90:12: 09060 1:192 4(1)	–	49741 71.58	51854 33.73	–	–	–	–	–	0.10	–
90:12: 09060 1:192 4(1)	–	49741 79.16	51854 33.20	–	–	–	–	–	0.10	–
90:12: 09060 1:192 4(1)	–	49741 79.33	51854 35.69	–	–	–	–	–	0.10	–
90:12: 09060 1:192 4(1)	–	49741 81.73	51854 35.53	–	–	–	–	–	0.10	–

2. Характеристики здания, сооружения, объекта незавершенного строительства с кадастровым номером (обозначением) 90:12:090601:1924

№ п/п	Наименование характеристики	Значение характеристики
1	2	3
1	Вид объекта недвижимости	Здание
2	Ранее присвоенный государственный учетный номер здания, сооружения, объекта незавершенного строительства (кадастровый, инвентарный или условный номер)	–
3	Кадастровый номер земельного участка (земельных участков), в границах которого (которых) расположено здание, сооружение, объект незавершенного строительства	–
4	Номер кадастрового квартала (кадастровых кварталов), в пределах которого (которых) расположено здание, сооружение, объект незавершенного строительства	90:12:090601
5	Адрес здания, сооружения, объекта незавершенного	–

	строительства	
	Местоположение здания, сооружения, объекта незавершенного строительства	Крым Респ, Симферопольский р-н, 80 д
	Дополнительные сведения о местоположении	снт Держинец
6	Иные сведения	—

Описание местоположения здания, сооружения, объекта незавершенного строительства на земельном участке

**1. Сведения о характерных точках контура
вид объекта недвижимости (здание, сооружение, объект незавершенного строительства)**

Здание

кадастровый номер (обозначение) 90:12:090601:1925

Зона № –

Номер контура	Номера характерных точек контура	Существующие			Уточненные			Метод определения координат	Средняя квадратическая погрешность определения координат характерной точки (Mt), м	Формулы, примененные для расчета средней квадратической погрешности определения координат характерной точки (Mt), м
		Координаты, м		R, м	Координаты, м		R, м			
		X	Y		X	Y				
1	2	3	4	5	6	7	8	9	10	11
90:12:090601:1925(1)	–	4974400.43	5185607.31	–	–	–	–	–	0.10	–
90:12:090601:1925(1)	–	4974400.84	5185613.50	–	–	–	–	–	0.10	–
90:12:090601:1925(1)	–	4974392.34	5185614.07	–	–	–	–	–	0.10	–
90:12:090601:1925(1)	–	4974391.92	5185607.89	–	–	–	–	–	0.10	–
90:12:090601:1925(1)	–	4974400.43	5185607.31	–	–	–	–	–	0.10	–

2. Характеристики здания, сооружения, объекта незавершенного строительства с кадастровым номером (обозначением) 90:12:090601:1925

№ п/п	Наименование характеристики	Значение характеристики
1	2	3
1	Вид объекта недвижимости	Здание
2	Ранее присвоенный	–

	государственный учетный номер здания, сооружения, объекта незавершенного строительства (кадастровый, инвентарный или условный номер)	
3	Кадастровый номер земельного участка (земельных участков), в границах которого (которых) расположено здание, сооружение, объект незавершенного строительства	—
4	Номер кадастрового квартала (кадастровых кварталов), в пределах которого (которых) расположено здание, сооружение, объект незавершенного строительства	90:12:090601
5	Адрес здания, сооружения, объекта незавершенного строительства	Крым Респ, Симферопольский р-н, Держинец снт, Михайловская ул, 48 дом
	Местоположение здания, сооружения, объекта незавершенного строительства	—
	Дополнительные сведения о местоположении	—
6	Иные сведения	—

Описание местоположения здания, сооружения, объекта незавершенного строительства на земельном участке

1. Сведения о характерных точках контура

вид объекта недвижимости (здание, сооружение, объект незавершенного строительства)

Здание

кадастровый номер (обозначение) 90:12:090601:1926

Зона №

Номер контура	Номера характерных точек контура	Существующие			Уточненные			Метод определения координат	Средняя квадратическая погрешность определения координат характерной точки (Mt), м	Формулы, примененные для расчета средней квадратической погрешности определения координат характерной точки (Mt), м
		Координаты, м		R, м	Координаты, м		R, м			
		X	Y		X	Y				
1	2	3	4	5	6	7	8	9	10	11
90:12:090601:1926(1)	–	4974302.87	5185965.15	–	–	–	–	–	0.10	–
90:12:090601:1926(1)	–	4974303.77	5185979.55	–	–	–	–	–	0.10	–
90:12:090601:1926(1)	–	4974291.43	5185980.33	–	–	–	–	–	0.10	–
90:12:090601:1926(1)	–	4974291.24	5185977.30	–	–	–	–	–	0.10	–
90:12:090601:1926(1)	–	4974287.21	5185977.55	–	–	–	–	–	0.10	–
90:12:090601:1926(1)	–	4974286.50	5185966.18	–	–	–	–	–	0.10	–
90:12:090601:1926(1)	–	4974302.87	5185965.15	–	–	–	–	–	0.10	–

б(1)									
2. Характеристики здания, сооружения, объекта незавершенного строительства с кадастровым номером (обозначением) 90:12:090601:1926									
№ п/п	Наименование характеристики				Значение характеристики				
1	2				3				
1	Вид объекта недвижимости				Здание				
2	Ранее присвоенный государственный учетный номер здания, сооружения, объекта незавершенного строительства (кадастровый, инвентарный или условный номер)				—				
3	Кадастровый номер земельного участка (земельных участков), в границах которого (которых) расположено здание, сооружение, объект незавершенного строительства				—				
4	Номер кадастрового квартала (кадастровых кварталов), в пределах которого (которых) расположено здание, сооружение, объект незавершенного строительства				90:12:090601				
5	Адрес здания, сооружения, объекта незавершенного строительства				—				
	Местоположение здания, сооружения, объекта незавершенного строительства				Крым Респ				
	Дополнительные сведения о местоположении				м.р-н Симферопольский, с.п. Мирновское, с Мирное, снт СПК Дзержинец, ул Фруктовая, д 18				
6	Иные сведения				—				

Описание местоположения здания, сооружения, объекта незавершенного строительства на земельном участке

**1. Сведения о характерных точках контура
вид объекта недвижимости (здание, сооружение, объект незавершенного строительства)**

Здание

кадастровый номер (обозначение) 90:12:090601:1928

Зона № –

Номер контура	Номера характерных точек контура	Существующие			Уточненные			Метод определения координат	Средняя квадратическая погрешность определения координат характерной точки (Mt), м	Формулы, примененные для расчета средней квадратической погрешности определения координат характерной точки (Mt), м
		Координаты, м		R, м	Координаты, м		R, м			
		X	Y		X	Y				
1	2	3	4	5	6	7	8	9	10	11
90:12:090601:1928(1)	–	49744 25.72	51859 93.05	–	–	–	–	–	0.10	–
90:12:090601:1928(1)	–	49744 25.72	51860 00.70	–	–	–	–	–	0.10	–
90:12:090601:1928(1)	–	49744 16.92	51860 00.70	–	–	–	–	–	0.10	–
90:12:090601:1928(1)	–	49744 16.92	51859 93.05	–	–	–	–	–	0.10	–
90:12:090601:1928(1)	–	49744 25.72	51859 93.05	–	–	–	–	–	0.10	–

2. Характеристики здания, сооружения, объекта незавершенного строительства с кадастровым номером (обозначением) 90:12:090601:1928

№ п/п	Наименование характеристики	Значение характеристики
1	2	3
1	Вид объекта недвижимости	Здание
2	Ранее присвоенный	–

	государственный учетный номер здания, сооружения, объекта незавершенного строительства (кадастровый, инвентарный или условный номер)	
3	Кадастровый номер земельного участка (земельных участков), в границах которого (которых) расположено здание, сооружение, объект незавершенного строительства	—
4	Номер кадастрового квартала (кадастровых кварталов), в пределах которого (которых) расположено здание, сооружение, объект незавершенного строительства	90:12:090601
5	Адрес здания, сооружения, объекта незавершенного строительства	—
	Местоположение здания, сооружения, объекта незавершенного строительства	Крым Респ
	Дополнительные сведения о местоположении	—
6	Иные сведения	—

Описание местоположения здания, сооружения, объекта незавершенного строительства на земельном участке

1. Сведения о характерных точках контура

вид объекта недвижимости (здание, сооружение, объект незавершенного строительства)

Здание

кадастровый номер (обозначение) 90:12:090601:1929

Зона №

Номер контура	Номера характерных точек контура	Существующие			Уточненные			Метод определения координат	Средняя квадратическая погрешность определения координат характерной точки (Mt), м	Формулы, примененные для расчета средней квадратической погрешности определения координат характерной точки (Mt), м
		Координаты, м		R, м	Координаты, м		R, м			
		X	Y		X	Y				
1	2	3	4	5	6	7	8	9	10	11
90:12:090601:1929(1)	–	49744 66.55	51851 16.96	–	–	–	–	–	0.10	–
90:12:090601:1929(1)	–	49744 66.48	51851 20.31	–	–	–	–	–	0.10	–
90:12:090601:1929(1)	–	49744 66.43	51851 23.33	–	–	–	–	–	0.10	–
90:12:090601:1929(1)	–	49744 64.81	51851 23.30	–	–	–	–	–	0.10	–
90:12:090601:1929(1)	–	49744 64.75	51851 26.46	–	–	–	–	–	0.10	–
90:12:090601:1929(1)	–	49744 55.29	51851 26.28	–	–	–	–	–	0.10	–
90:12:090601:1929	–	49744 54.27	51851 26.26	–	–	–	–	–	0.10	–

9(1)										
90:12:090601:1929(1)	–	49744 54.45	51851 16.73	–	–	–	–	–	0.10	–
90:12:090601:1929(1)	–	49744 55.47	51851 16.75	–	–	–	–	–	0.10	–
90:12:090601:1929(1)	–	49744 64.93	51851 16.93	–	–	–	–	–	0.10	–
90:12:090601:1929(1)	–	49744 66.55	51851 16.96	–	–	–	–	–	0.10	–

2. Характеристики здания, сооружения, объекта незавершенного строительства с кадастровым номером (обозначением) 90:12:090601:1929

№ п/п	Наименование характеристики	Значение характеристики
1	2	3
1	Вид объекта недвижимости	Здание
2	Ранее присвоенный государственный учетный номер здания, сооружения, объекта незавершенного строительства (кадастровый, инвентарный или условный номер)	–
3	Кадастровый номер земельного участка (земельных участков), в границах которого (которых) расположено здание, сооружение, объект незавершенного строительства	–
4	Номер кадастрового квартала (кадастровых кварталов), в пределах которого (которых) расположено здание, сооружение, объект незавершенного строительства	90:12:090601
5	Адрес здания, сооружения, объекта незавершенного строительства	–
	Местоположение здания, сооружения, объекта незавершенного строительства	Крым Респ, Симферопольский р-н
	Дополнительные сведения о местоположении	с.п. Мирновское, с.Мирное, снт СПК Держинец, ул. Соколова, з/у 54
6	Иные сведения	–

Описание местоположения здания, сооружения, объекта незавершенного строительства на земельном участке

1. Сведения о характерных точках контура

вид объекта недвижимости (здание, сооружение, объект незавершенного строительства)

Здание

кадастровый номер (обозначение) 90:12:090601:1930

Зона №

Номер контура	Номера характерных точек контура	Существующие			Уточненные			Метод определения координат	Средняя квадратическая погрешность определения координат характерной точки (Mt), м	Формулы, примененные для расчета средней квадратической погрешности определения координат характерной точки (Mt), м
		Координаты, м		R, м	Координаты, м		R, м			
		X	Y		X	Y				
1	2	3	4	5	6	7	8	9	10	11
90:12:090601:1930(1)	–	49745 23.76	51850 59.18	–	–	–	–	–	0.10	–
90:12:090601:1930(1)	–	49745 23.51	51850 66.78	–	–	–	–	–	0.10	–
90:12:090601:1930(1)	–	49745 21.97	51850 68.26	–	–	–	–	–	0.10	–
90:12:090601:1930(1)	–	49745 13.07	51850 67.97	–	–	–	–	–	0.10	–
90:12:090601:1930(1)	–	49745 13.40	51850 58.00	–	–	–	–	–	0.10	–
90:12:090601:1930(1)	–	49745 16.41	51850 58.10	–	–	–	–	–	0.10	–
90:12:090601:1930	–	49745 16.39	51850 58.94	–	–	–	–	–	0.10	–

0(1)										
90:12:090601:1930(1)	–	49745 23.76	51850 59.18	–	–	–	–	–	0.10	–

2. Характеристики здания, сооружения, объекта незавершенного строительства с кадастровым номером (обозначением) 90:12:090601:1930

№ п/п	Наименование характеристики	Значение характеристики
1	2	3
1	Вид объекта недвижимости	Здание
2	Ранее присвоенный государственный учетный номер здания, сооружения, объекта незавершенного строительства (кадастровый, инвентарный или условный номер)	–
3	Кадастровый номер земельного участка (земельных участков), в границах которого (которых) расположено здание, сооружение, объект незавершенного строительства	–
4	Номер кадастрового квартала (кадастровых кварталов), в пределах которого (которых) расположено здание, сооружение, объект незавершенного строительства	90:12:090601
5	Адрес здания, сооружения, объекта незавершенного строительства	–
	Местоположение здания, сооружения, объекта незавершенного строительства	Крым Респ, Симферопольский р-н, Мирное с, Соколова ул, 248а д
	Дополнительные сведения о местоположении	–
6	Иные сведения	–

Описание местоположения здания, сооружения, объекта незавершенного строительства на земельном участке

**1. Сведения о характерных точках контура
вид объекта недвижимости (здание, сооружение, объект незавершенного строительства)**

Здание

кадастровый номер (обозначение) 90:12:090601:1931

Зона № –

Номер контура	Номера характерных точек контура	Существующие			Уточненные			Метод определения координат	Средняя квадратическая погрешность определения координат характерной точки (Mt), м	Формулы, примененные для расчета средней квадратической погрешности определения координат характерной точки (Mt), м
		Координаты, м		R, м	Координаты, м		R, м			
		X	Y		X	Y				
1	2	3	4	5	6	7	8	9	10	11
90:12:090601:1931(1)	–	49741 85.88	51854 37.96	–	–	–	–	–	0.10	–
90:12:090601:1931(1)	–	49741 86.33	51854 44.45	–	–	–	–	–	0.10	–
90:12:090601:1931(1)	–	49741 80.07	51854 44.88	–	–	–	–	–	0.10	–
90:12:090601:1931(1)	–	49741 79.62	51854 38.40	–	–	–	–	–	0.10	–
90:12:090601:1931(1)	–	49741 85.88	51854 37.96	–	–	–	–	–	0.10	–

2. Характеристики здания, сооружения, объекта незавершенного строительства с кадастровым номером (обозначением) 90:12:090601:1931

№ п/п	Наименование характеристики	Значение характеристики
1	2	3
1	Вид объекта недвижимости	Здание
2	Ранее присвоенный	–

	государственный учетный номер здания, сооружения, объекта незавершенного строительства (кадастровый, инвентарный или условный номер)	
3	Кадастровый номер земельного участка (земельных участков), в границах которого (которых) расположено здание, сооружение, объект незавершенного строительства	–
4	Номер кадастрового квартала (кадастровых кварталов), в пределах которого (которых) расположено здание, сооружение, объект незавершенного строительства	90:12:090601
5	Адрес здания, сооружения, объекта незавершенного строительства	–
	Местоположение здания, сооружения, объекта незавершенного строительства	Крым Респ, Симферопольский р-н
	Дополнительные сведения о местоположении	Мирновский с/с, снт Дзержинец, уч 80
6	Иные сведения	–

Описание местоположения здания, сооружения, объекта незавершенного строительства на земельном участке

1. Сведения о характерных точках контура

вид объекта недвижимости (здание, сооружение, объект незавершенного строительства)

Здание

кадастровый номер (обозначение) 90:12:090601:1932

Зона № —

Номер контура	Номера характерных точек контура	Существующие			Уточненные			Метод определения координат	Средняя квадратическая погрешность определения координат характерной точки (Mt), м	Формулы, примененные для расчета средней квадратической погрешности определения координат характерной точки (Mt), м
		Координаты, м		R, м	Координаты, м		R, м			
		X	Y		X	Y				
1	2	3	4	5	6	7	8	9	10	11
90:12:090601:1932(1)	—	49740 57.96	51859 01.74	—	—	—	—	—	0.10	—
90:12:090601:1932(1)	—	49740 58.36	51859 06.39	—	—	—	—	—	0.10	—
90:12:090601:1932(1)	—	49740 58.65	51859 09.74	—	—	—	—	—	0.10	—
90:12:090601:1932(1)	—	49740 49.95	51859 10.48	—	—	—	—	—	0.10	—
90:12:090601:1932(1)	—	49740 49.86	51859 09.45	—	—	—	—	—	0.10	—
90:12:090601:1932(1)	—	49740 46.56	51859 09.74	—	—	—	—	—	0.10	—
90:12:090601:1932(1)	—	49740 46.08	51859 04.12	—	—	—	—	—	0.10	—

2(1)										
90:12: 09060 1:193 2(1)	–	49740 49.38	51859 03.83	–	–	–	–	–	0.10	–
90:12: 09060 1:193 2(1)	–	49740 49.27	51859 02.48	–	–	–	–	–	0.10	–
90:12: 09060 1:193 2(1)	–	49740 57.96	51859 01.74	–	–	–	–	–	0.10	–

2. Характеристики здания, сооружения, объекта незавершенного строительства с кадастровым номером (обозначением) 90:12:090601:1932

№ п/п	Наименование характеристики	Значение характеристики
1	2	3
1	Вид объекта недвижимости	Здание
2	Ранее присвоенный государственный учетный номер здания, сооружения, объекта незавершенного строительства (кадастровый, инвентарный или условный номер)	–
3	Кадастровый номер земельного участка (земельных участков), в границах которого (которых) расположено здание, сооружение, объект незавершенного строительства	–
4	Номер кадастрового квартала (кадастровых кварталов), в пределах которого (которых) расположено здание, сооружение, объект незавершенного строительства	90:12:090601
5	Адрес здания, сооружения, объекта незавершенного строительства	–
	Местоположение здания, сооружения, объекта незавершенного строительства	Крым Респ, Симферопольский р-н, Держинец снт, 467 д
	Дополнительные сведения о местоположении	–
6	Иные сведения	–

Описание местоположения здания, сооружения, объекта незавершенного строительства на земельном участке

1. Сведения о характерных точках контура

вид объекта недвижимости (здание, сооружение, объект незавершенного строительства)

Здание

кадастровый номер (обозначение) 90:12:090601:1933

Зона № –

Номер контура	Номера характерных точек контура	Существующие			Уточненные			Метод определения координат	Средняя квадратическая погрешность определения координат характерной точки (Mt), м	Формулы, примененные для расчета средней квадратической погрешности определения координат характерной точки (Mt), м
		Координаты, м		R, м	Координаты, м		R, м			
		X	Y		X	Y				
1	2	3	4	5	6	7	8	9	10	11
90:12:090601:1933(1)	–	49740 61.57	51858 98.02	–	–	–	–	–	0.10	–
90:12:090601:1933(1)	–	49740 62.14	51859 06.07	–	–	–	–	–	0.10	–
90:12:090601:1933(1)	–	49740 58.36	51859 06.39	–	–	–	–	–	0.10	–
90:12:090601:1933(1)	–	49740 57.96	51859 01.74	–	–	–	–	–	0.10	–
90:12:090601:1933(1)	–	49740 58.75	51859 01.67	–	–	–	–	–	0.10	–
90:12:090601:1933(1)	–	49740 58.46	51858 98.28	–	–	–	–	–	0.10	–
90:12:090601:1933	–	49740 61.57	51858 98.02	–	–	–	–	–	0.10	–

3(1)									
2. Характеристики здания, сооружения, объекта незавершенного строительства с кадастровым номером (обозначением) <u>90:12:090601:1933</u>									
№ п/п	Наименование характеристики				Значение характеристики				
1	2				3				
1	Вид объекта недвижимости				Здание				
2	Ранее присвоенный государственный учетный номер здания, сооружения, объекта незавершенного строительства (кадастровый, инвентарный или условный номер)				—				
3	Кадастровый номер земельного участка (земельных участков), в границах которого (которых) расположено здание, сооружение, объект незавершенного строительства				—				
4	Номер кадастрового квартала (кадастровых кварталов), в пределах которого (которых) расположено здание, сооружение, объект незавершенного строительства				90:12:090601				
5	Адрес здания, сооружения, объекта незавершенного строительства				—				
	Местоположение здания, сооружения, объекта незавершенного строительства				Крым Респ, Симферопольский р-н, Держинец снт, 467 д				
	Дополнительные сведения о местоположении				—				
6	Иные сведения				—				

Описание местоположения здания, сооружения, объекта незавершенного строительства на земельном участке

**1. Сведения о характерных точках контура
вид объекта недвижимости (здание, сооружение, объект незавершенного строительства)**

Здание

кадастровый номер (обозначение) 90:12:090601:1934

Зона № –

Номер контура	Номера характерных точек контура	Существующие			Уточненные			Метод определения координат	Средняя квадратическая погрешность определения координат характерной точки (Mt), м	Формулы, примененные для расчета средней квадратической погрешности определения координат характерной точки (Mt), м
		Координаты, м		R, м	Координаты, м		R, м			
		X	Y		X	Y				
1	2	3	4	5	6	7	8	9	10	11
90:12:090601:1934(1)	–	49743 41.19	51856 16.50	–	–	–	–	–	0.10	–
90:12:090601:1934(1)	–	49743 42.04	51856 26.48	–	–	–	–	–	0.10	–
90:12:090601:1934(1)	–	49743 28.14	51856 27.65	–	–	–	–	–	0.10	–
90:12:090601:1934(1)	–	49743 27.29	51856 17.68	–	–	–	–	–	0.10	–
90:12:090601:1934(1)	–	49743 41.19	51856 16.50	–	–	–	–	–	0.10	–

2. Характеристики здания, сооружения, объекта незавершенного строительства с кадастровым номером (обозначением) 90:12:090601:1934

№ п/п	Наименование характеристики	Значение характеристики
1	2	3
1	Вид объекта недвижимости	Здание
2	Ранее присвоенный	–

	государственный учетный номер здания, сооружения, объекта незавершенного строительства (кадастровый, инвентарный или условный номер)	
3	Кадастровый номер земельного участка (земельных участков), в границах которого (которых) расположено здание, сооружение, объект незавершенного строительства	—
4	Номер кадастрового квартала (кадастровых кварталов), в пределах которого (которых) расположено здание, сооружение, объект незавершенного строительства	90:12:090601
5	Адрес здания, сооружения, объекта незавершенного строительства	—
	Местоположение здания, сооружения, объекта незавершенного строительства	Крым Респ, Симферопольский р-н, Держинец СТ, Михайловская ул, 235 д
	Дополнительные сведения о местоположении	—
6	Иные сведения	—

Описание местоположения здания, сооружения, объекта незавершенного строительства на земельном участке

1. Сведения о характерных точках контура

вид объекта недвижимости (здание, сооружение, объект незавершенного строительства)

Здание

кадастровый номер (обозначение) 90:12:090601:1935

Зона №

Номер контура	Номера характерных точек контура	Существующие			Уточненные			Метод определения координат	Средняя квадратическая погрешность определения координат характерной точки (Mt), м	Формулы, примененные для расчета средней квадратической погрешности определения координат характерной точки (Mt), м
		Координаты, м		R, м	Координаты, м		R, м			
		X	Y		X	Y				
1	2	3	4	5	6	7	8	9	10	11
90:12:090601:1935(1)	–	49741 59.44	51853 23.92	–	–	–	–	–	0.10	–
90:12:090601:1935(1)	–	49741 60.56	51853 33.62	–	–	–	–	–	0.10	–
90:12:090601:1935(1)	–	49741 59.95	51853 33.69	–	–	–	–	–	0.10	–
90:12:090601:1935(1)	–	49741 60.24	51853 36.71	–	–	–	–	–	0.10	–
90:12:090601:1935(1)	–	49741 59.08	51853 36.83	–	–	–	–	–	0.10	–
90:12:090601:1935(1)	–	49741 58.79	51853 33.82	–	–	–	–	–	0.10	–
90:12:090601:1935(1)	–	49741 53.96	51853 34.37	–	–	–	–	–	0.10	–

5(1)										
90:12:090601:1935(1)	–	4974153.65	5185331.68	–	–	–	–	–	0.10	–
90:12:090601:1935(1)	–	4974152.85	5185324.68	–	–	–	–	–	0.10	–
90:12:090601:1935(1)	–	4974159.44	5185323.92	–	–	–	–	–	0.10	–

2. Характеристики здания, сооружения, объекта незавершенного строительства с кадастровым номером (обозначением) 90:12:090601:1935

№ п/п	Наименование характеристики	Значение характеристики
1	2	3
1	Вид объекта недвижимости	Здание
2	Ранее присвоенный государственный учетный номер здания, сооружения, объекта незавершенного строительства (кадастровый, инвентарный или условный номер)	–
3	Кадастровый номер земельного участка (земельных участков), в границах которого (которых) расположено здание, сооружение, объект незавершенного строительства	–
4	Номер кадастрового квартала (кадастровых кварталов), в пределах которого (которых) расположено здание, сооружение, объект незавершенного строительства	90:12:090601
5	Адрес здания, сооружения, объекта незавершенного строительства	Крым Респ, Симферопольский муниципальный район, Мирное село, Западная улица, 13 д
	Местоположение здания, сооружения, объекта незавершенного строительства	–
	Дополнительные сведения о местоположении	садовое товарищество СПК Держинец
6	Иные сведения	–

Описание местоположения здания, сооружения, объекта незавершенного строительства на земельном участке

1. Сведения о характерных точках контура

вид объекта недвижимости (здание, сооружение, объект незавершенного строительства)

Здание

кадастровый номер (обозначение) 90:12:090601:1936

Зона № –

Номер контура	Номера характерных точек контура	Существующие			Уточненные			Метод определения координат	Средняя квадратическая погрешность определения координат характерной точки (Mt), м	Формулы, примененные для расчета средней квадратической погрешности определения координат характерной точки (Mt), м
		Координаты, м		R, м	Координаты, м		R, м			
		X	Y		X	Y				
1	2	3	4	5	6	7	8	9	10	11
90:12:090601:1936(1)	–	49743 92.19	51846 71.15	–	–	–	–	–	0.10	–
90:12:090601:1936(1)	–	49743 91.62	51846 84.13	–	–	–	–	–	0.10	–
90:12:090601:1936(1)	–	49743 80.63	51846 83.65	–	–	–	–	–	0.10	–
90:12:090601:1936(1)	–	49743 81.20	51846 70.66	–	–	–	–	–	0.10	–
90:12:090601:1936(1)	–	49743 92.19	51846 71.15	–	–	–	–	–	0.10	–

2. Характеристики здания, сооружения, объекта незавершенного строительства с кадастровым номером (обозначением) 90:12:090601:1936

№ п/п	Наименование характеристики	Значение характеристики
1	2	3
1	Вид объекта недвижимости	Здание
2	Ранее присвоенный	–

	государственный учетный номер здания, сооружения, объекта незавершенного строительства (кадастровый, инвентарный или условный номер)	
3	Кадастровый номер земельного участка (земельных участков), в границах которого (которых) расположено здание, сооружение, объект незавершенного строительства	—
4	Номер кадастрового квартала (кадастровых кварталов), в пределах которого (которых) расположено здание, сооружение, объект незавершенного строительства	90:12:090601
5	Адрес здания, сооружения, объекта незавершенного строительства	—
	Местоположение здания, сооружения, объекта незавершенного строительства	Крым Респ, Симферопольский район, Липовая улица, 117 дом
	Дополнительные сведения о местоположении	—
6	Иные сведения	—

Описание местоположения здания, сооружения, объекта незавершенного строительства на земельном участке

1. Сведения о характерных точках контура

вид объекта недвижимости (здание, сооружение, объект незавершенного строительства)

Здание

кадастровый номер (обозначение) 90:12:090601:1940

Зона №

Номер контура	Номера характерных точек контура	Существующие			Уточненные			Метод определения координат	Средняя квадратическая погрешность определения координат характерной точки (Mt), м	Формулы, примененные для расчета средней квадратической погрешности определения координат характерной точки (Mt), м
		Координаты, м		R, м	Координаты, м		R, м			
		X	Y		X	Y				
1	2	3	4	5	6	7	8	9	10	11
90:12:090601:1940(1)	–	49742 72.71	51846 25.25	–	–	–	–	–	0.10	–
90:12:090601:1940(1)	–	49742 72.76	51846 16.63	–	–	–	–	–	0.10	–
90:12:090601:1940(1)	–	49742 72.06	51846 16.06	–	–	–	–	–	0.10	–
90:12:090601:1940(1)	–	49742 73.59	51846 14.31	–	–	–	–	–	0.10	–
90:12:090601:1940(1)	–	49742 78.88	51846 14.34	–	–	–	–	–	0.10	–
90:12:090601:1940(1)	–	49742 78.81	51846 25.29	–	–	–	–	–	0.10	–
90:12:090601:1940(1)	–	49742 72.71	51846 25.25	–	–	–	–	–	0.10	–

0(1)									
2. Характеристики здания, сооружения, объекта незавершенного строительства с кадастровым номером (обозначением) <u>90:12:090601:1940</u>									
№ п/п	Наименование характеристики				Значение характеристики				
1	2				3				
1	Вид объекта недвижимости				Здание				
2	Ранее присвоенный государственный учетный номер здания, сооружения, объекта незавершенного строительства (кадастровый, инвентарный или условный номер)				—				
3	Кадастровый номер земельного участка (земельных участков), в границах которого (которых) расположено здание, сооружение, объект незавершенного строительства				—				
4	Номер кадастрового квартала (кадастровых кварталов), в пределах которого (которых) расположено здание, сооружение, объект незавершенного строительства				90:12:090601				
5	Адрес здания, сооружения, объекта незавершенного строительства				—				
	Местоположение здания, сооружения, объекта незавершенного строительства				Крым Респ, Симферопольский р-н				
	Дополнительные сведения о местоположении				снт Держинец, ул. Светлая, д.2 (III)				
6	Иные сведения				—				

Описание местоположения здания, сооружения, объекта незавершенного строительства на земельном участке

1. Сведения о характерных точках контура

вид объекта недвижимости (здание, сооружение, объект незавершенного строительства)

Здание

кадастровый номер (обозначение) 90:12:090601:1945

Зона №

Номер контура	Номера характерных точек контура	Существующие			Уточненные			Метод определения координат	Средняя квадратическая погрешность определения координат характерной точки (Mt), м	Формулы, примененные для расчета средней квадратической погрешности определения координат характерной точки (Mt), м
		Координаты, м		R, м	Координаты, м		R, м			
		X	Y		X	Y				
1	2	3	4	5	6	7	8	9	10	11
90:12:090601:1945(1)	–	49743 63.82	51846 92.47	–	–	–	–	–	0.10	–
90:12:090601:1945(1)	–	49743 63.77	51846 97.30	–	–	–	–	–	0.10	–
90:12:090601:1945(1)	–	49743 64.38	51846 97.31	–	–	–	–	–	0.10	–
90:12:090601:1945(1)	–	49743 64.34	51847 01.32	–	–	–	–	–	0.10	–
90:12:090601:1945(1)	–	49743 64.92	51847 01.32	–	–	–	–	–	0.10	–
90:12:090601:1945(1)	–	49743 64.87	51847 05.53	–	–	–	–	–	0.10	–
90:12:090601:1945(1)	–	49743 49.27	51847 05.34	–	–	–	–	–	0.10	–

5(1)										
90:12: 09060 1:194 5(1)	–	49743 49.31	51847 02.03	–	–	–	–	–	0.10	–
90:12: 09060 1:194 5(1)	–	49743 47.96	51847 02.02	–	–	–	–	–	0.10	–
90:12: 09060 1:194 5(1)	–	49743 48.08	51846 92.30	–	–	–	–	–	0.10	–
90:12: 09060 1:194 5(1)	–	49743 52.05	51846 92.33	–	–	–	–	–	0.10	–
90:12: 09060 1:194 5(1)	–	49743 63.82	51846 92.47	–	–	–	–	–	0.10	–

2. Характеристики здания, сооружения, объекта незавершенного строительства с кадастровым номером (обозначением) 90:12:090601:1945

№ п/п	Наименование характеристики	Значение характеристики
1	2	3
1	Вид объекта недвижимости	Здание
2	Ранее присвоенный государственный учетный номер здания, сооружения, объекта незавершенного строительства (кадастровый, инвентарный или условный номер)	–
3	Кадастровый номер земельного участка (земельных участков), в границах которого (которых) расположено здание, сооружение, объект незавершенного строительства	–
4	Номер кадастрового квартала (кадастровых кварталов), в пределах которого (которых) расположено здание, сооружение, объект незавершенного строительства	90:12:090601
5	Адрес здания, сооружения, объекта незавершенного строительства	Крым Респ, Симферопольский район, Мирное село, Липовая улица, 12 уч
	Местоположение здания, сооружения, объекта незавершенного строительства	–

	Дополнительные сведения о местоположении	—
6	Иные сведения	—

Описание местоположения здания, сооружения, объекта незавершенного строительства на земельном участке

1. Сведения о характерных точках контура

вид объекта недвижимости (здание, сооружение, объект незавершенного строительства)

Здание

кадастровый номер (обозначение) 90:12:090601:1946

Зона №

Номер контура	Номера характерных точек контура	Существующие			Уточненные			Метод определения координат	Средняя квадратическая погрешность определения координат характерной точки (Mt), м	Формулы, примененные для расчета средней квадратической погрешности определения координат характерной точки (Mt), м
		Координаты, м		R, м	Координаты, м		R, м			
		X	Y		X	Y				
1	2	3	4	5	6	7	8	9	10	11
90:12:090601:1946(1)	–	49743 24.24	51859 90.72	–	–	–	–	–	0.10	–
90:12:090601:1946(1)	–	49743 25.13	51860 00.58	–	–	–	–	–	0.10	–
90:12:090601:1946(1)	–	49743 21.13	51860 00.94	–	–	–	–	–	0.10	–
90:12:090601:1946(1)	–	49743 21.21	51860 01.84	–	–	–	–	–	0.10	–
90:12:090601:1946(1)	–	49743 19.74	51860 01.98	–	–	–	–	–	0.10	–
90:12:090601:1946(1)	–	49743 19.66	51860 01.07	–	–	–	–	–	0.10	–
90:12:090601:1946(1)	–	49743 15.85	51860 01.42	–	–	–	–	–	0.10	–

6(1)										
90:12:090601:1946(1)	–	4974315.05	5186000.15	–	–	–	–	–	0.10	–
90:12:090601:1946(1)	–	4974314.27	5185991.62	–	–	–	–	–	0.10	–
90:12:090601:1946(1)	–	4974324.24	5185990.72	–	–	–	–	–	0.10	–

2. Характеристики здания, сооружения, объекта незавершенного строительства с кадастровым номером (обозначением) 90:12:090601:1946

№ п/п	Наименование характеристики	Значение характеристики
1	2	3
1	Вид объекта недвижимости	Здание
2	Ранее присвоенный государственный учетный номер здания, сооружения, объекта незавершенного строительства (кадастровый, инвентарный или условный номер)	–
3	Кадастровый номер земельного участка (земельных участков), в границах которого (которых) расположено здание, сооружение, объект незавершенного строительства	–
4	Номер кадастрового квартала (кадастровых кварталов), в пределах которого (которых) расположено здание, сооружение, объект незавершенного строительства	90:12:090601
5	Адрес здания, сооружения, объекта незавершенного строительства	–
	Местоположение здания, сооружения, объекта незавершенного строительства	Крым Респ
	Дополнительные сведения о местоположении	Симферопольский муниципальный район, Мирновское сельское поселение, с. Мирное, садовое товарищество СПК Дзержинец, ул. Садовая, земельный участок 17
6	Иные сведения	–

Описание местоположения здания, сооружения, объекта незавершенного строительства на земельном участке

1. Сведения о характерных точках контура

вид объекта недвижимости (здание, сооружение, объект незавершенного строительства)

Здание

кадастровый номер (обозначение) 90:12:090601:1949

Зона № –

Номер контура	Номера характерных точек контура	Существующие			Уточненные			Метод определения координат	Средняя квадратическая погрешность определения координат характерной точки (Mt), м	Формулы, примененные для расчета средней квадратической погрешности определения координат характерной точки (Mt), м
		Координаты, м		R, м	Координаты, м		R, м			
		X	Y		X	Y				
1	2	3	4	5	6	7	8	9	10	11
90:12:090601:1949(1)	–	49743 73.18	51849 72.33	–	–	–	–	–	0.10	–
90:12:090601:1949(1)	–	49743 75.57	51849 72.44	–	–	–	–	–	0.10	–
90:12:090601:1949(1)	–	49743 75.69	51849 70.04	–	–	–	–	–	0.10	–
90:12:090601:1949(1)	–	49743 86.69	51849 70.56	–	–	–	–	–	0.10	–
90:12:090601:1949(1)	–	49743 86.21	51849 80.56	–	–	–	–	–	0.10	–
90:12:090601:1949(1)	–	49743 81.23	51849 80.33	–	–	–	–	–	0.10	–
90:12:090601:1949(1)	–	49743 81.09	51849 83.32	–	–	–	–	–	0.10	–

9(1)										
90:12: 09060 1:194 9(1)	–	49743 75.89	51849 83.08	–	–	–	–	–	0.10	–
90:12: 09060 1:194 9(1)	–	49743 76.03	51849 80.08	–	–	–	–	–	0.10	–
90:12: 09060 1:194 9(1)	–	49743 75.22	51849 80.04	–	–	–	–	–	0.10	–
90:12: 09060 1:194 9(1)	–	49743 75.40	51849 76.14	–	–	–	–	–	0.10	–
90:12: 09060 1:194 9(1)	–	49743 73.00	51849 76.02	–	–	–	–	–	0.10	–
90:12: 09060 1:194 9(1)	–	49743 73.18	51849 72.33	–	–	–	–	–	0.10	–

2. Характеристики здания, сооружения, объекта незавершенного строительства с кадастровым номером (обозначением) 90:12:090601:1949

№ п/п	Наименование характеристики	Значение характеристики
1	2	3
1	Вид объекта недвижимости	Здание
2	Ранее присвоенный государственный учетный номер здания, сооружения, объекта незавершенного строительства (кадастровый, инвентарный или условный номер)	–
3	Кадастровый номер земельного участка (земельных участков), в границах которого (которых) расположено здание, сооружение, объект незавершенного строительства	–
4	Номер кадастрового квартала (кадастровых кварталов), в пределах которого (которых) расположено здание, сооружение, объект незавершенного строительства	90:12:090601
5	Адрес здания, сооружения, объекта незавершенного	–

	строительства	
	Местоположение здания, сооружения, объекта незавершенного строительства	Крым Респ, Симферопольский р-н, Липовая улица, 132 дом
	Дополнительные сведения о местоположении	—
6	Иные сведения	—

Описание местоположения здания, сооружения, объекта незавершенного строительства на земельном участке

**1. Сведения о характерных точках контура
вид объекта недвижимости (здание, сооружение, объект незавершенного строительства)**

Здание

кадастровый номер (обозначение) 90:12:090601:1950

Зона № –

Номер контура	Номера характерных точек контура	Существующие			Уточненные			Метод определения координат	Средняя квадратическая погрешность определения координат характерной точки (Mt), м	Формулы, примененные для расчета средней квадратической погрешности определения координат характерной точки (Mt), м
		Координаты, м		R, м	Координаты, м		R, м			
		X	Y		X	Y				
1	2	3	4	5	6	7	8	9	10	11
90:12:090601:1950(1)	–	49744 99.69	51848 26.21	–	–	–	–	–	0.10	–
90:12:090601:1950(1)	–	49744 99.95	51848 16.21	–	–	–	–	–	0.10	–
90:12:090601:1950(1)	–	49745 13.05	51848 16.56	–	–	–	–	–	0.10	–
90:12:090601:1950(1)	–	49745 12.79	51848 26.56	–	–	–	–	–	0.10	–
90:12:090601:1950(1)	–	49744 99.69	51848 26.21	–	–	–	–	–	0.10	–

2. Характеристики здания, сооружения, объекта незавершенного строительства с кадастровым номером (обозначением) 90:12:090601:1950

№ п/п	Наименование характеристики	Значение характеристики
1	2	3
1	Вид объекта недвижимости	Здание
2	Ранее присвоенный	–

	государственный учетный номер здания, сооружения, объекта незавершенного строительства (кадастровый, инвентарный или условный номер)	
3	Кадастровый номер земельного участка (земельных участков), в границах которого (которых) расположено здание, сооружение, объект незавершенного строительства	—
4	Номер кадастрового квартала (кадастровых кварталов), в пределах которого (которых) расположено здание, сооружение, объект незавершенного строительства	90:12:090601
5	Адрес здания, сооружения, объекта незавершенного строительства	—
	Местоположение здания, сооружения, объекта незавершенного строительства	Крым Респ, Симферопольский р-н, Соколова ул
	Дополнительные сведения о местоположении	СТ "Дзержинец", ул. Соколова
6	Иные сведения	—

Описание местоположения здания, сооружения, объекта незавершенного строительства на земельном участке

**1. Сведения о характерных точках контура
вид объекта недвижимости (здание, сооружение, объект незавершенного строительства)**

Здание

кадастровый номер (обозначение) 90:12:090601:197

Зона № –

Номер контура	Номера характерных точек контура	Существующие			Уточненные			Метод определения координат	Средняя квадратическая погрешность определения координат характерной точки (Mt), м	Формулы, примененные для расчета средней квадратической погрешности определения координат характерной точки (Mt), м
		Координаты, м		R, м	Координаты, м		R, м			
		X	Y		X	Y				
1	2	3	4	5	6	7	8	9	10	11
90:12:090601:197 (1)	–	4974100.89	5185916.60	–	–	–	–	–	0.10	–
90:12:090601:197 (1)	–	4974102.08	5185928.01	–	–	–	–	–	0.10	–
90:12:090601:197 (1)	–	4974088.21	5185929.43	–	–	–	–	–	0.10	–
90:12:090601:197 (1)	–	4974087.01	5185917.78	–	–	–	–	–	0.10	–
90:12:090601:197 (1)	–	4974100.89	5185916.60	–	–	–	–	–	0.10	–

2. Характеристики здания, сооружения, объекта незавершенного строительства с кадастровым номером (обозначением) 90:12:090601:197

№ п/п	Наименование характеристики	Значение характеристики
1	2	3
1	Вид объекта недвижимости	Здание
2	Ранее присвоенный	–

	государственный учетный номер здания, сооружения, объекта незавершенного строительства (кадастровый, инвентарный или условный номер)	
3	Кадастровый номер земельного участка (земельных участков), в границах которого (которых) расположено здание, сооружение, объект незавершенного строительства	—
4	Номер кадастрового квартала (кадастровых кварталов), в пределах которого (которых) расположено здание, сооружение, объект незавершенного строительства	90:12:090601
5	Адрес здания, сооружения, объекта незавершенного строительства	Крым Респ, Симферопольский р-н, Держинец снт, Ягодная ул, 6 д
	Местоположение здания, сооружения, объекта незавершенного строительства	—
	Дополнительные сведения о местоположении	—
6	Иные сведения	—

Описание местоположения здания, сооружения, объекта незавершенного строительства на земельном участке

1. Сведения о характерных точках контура

вид объекта недвижимости (здание, сооружение, объект незавершенного строительства)

Здание

кадастровый номер (обозначение) 90:12:090601:208

Зона №

Номер контура	Номера характерных точек контура	Существующие			Уточненные			Метод определения координат	Средняя квадратическая погрешность определения координат характерной точки (Mt), м	Формулы, примененные для расчета средней квадратической погрешности определения координат характерной точки (Mt), м
		Координаты, м		R, м	Координаты, м		R, м			
		X	Y		X	Y				
1	2	3	4	5	6	7	8	9	10	11
90:12:090601:208 (1)	–	49741 44.60	51857 38.40	–	–	–	–	–	0.10	–
90:12:090601:208 (1)	–	49741 49.14	51857 38.27	–	–	–	–	–	0.10	–
90:12:090601:208 (1)	–	49741 49.07	51857 36.00	–	–	–	–	–	0.10	–
90:12:090601:208 (1)	–	49741 50.80	51857 35.94	–	–	–	–	–	0.10	–
90:12:090601:208 (1)	–	49741 50.88	51857 38.50	–	–	–	–	–	0.10	–
90:12:090601:208 (1)	–	49741 50.28	51857 38.51	–	–	–	–	–	0.10	–
90:12:090601:208	–	49741 50.59	51857 48.61	–	–	–	–	–	0.10	–

(1)										
90:12:090601:208(1)	–	49741 42.99	51857 48.84	–	–	–	–	–	0.10	–
90:12:090601:208(1)	–	49741 42.73	51857 42.66	–	–	–	–	–	0.10	–
90:12:090601:208(1)	–	49741 44.77	51857 42.61	–	–	–	–	–	0.10	–
90:12:090601:208(1)	–	49741 44.60	51857 38.40	–	–	–	–	–	0.10	–

2. Характеристики здания, сооружения, объекта незавершенного строительства с кадастровым номером (обозначением) 90:12:090601:208

№ п/п	Наименование характеристики	Значение характеристики
1	2	3
1	Вид объекта недвижимости	Здание
2	Ранее присвоенный государственный учетный номер здания, сооружения, объекта незавершенного строительства (кадастровый, инвентарный или условный номер)	–
3	Кадастровый номер земельного участка (земельных участков), в границах которого (которых) расположено здание, сооружение, объект незавершенного строительства	–
4	Номер кадастрового квартала (кадастровых кварталов), в пределах которого (которых) расположено здание, сооружение, объект незавершенного строительства	90:12:090601
5	Адрес здания, сооружения, объекта незавершенного строительства	Крым Респ, Симферопольский муниципальный р-н, Мирновское с/п, Мирное с, Владимирская ул, 26а д
	Местоположение здания, сооружения, объекта незавершенного строительства	–
	Дополнительные сведения о местоположении	–
6	Иные сведения	–

Описание местоположения здания, сооружения, объекта незавершенного строительства на земельном участке

1. Сведения о характерных точках контура

вид объекта недвижимости (здание, сооружение, объект незавершенного строительства)

Здание

кадастровый номер (обозначение) 90:12:090601:209

Зона №

Номер контура	Номера характерных точек контура	Существующие			Уточненные			Метод определения координат	Средняя квадратическая погрешность определения координат характерной точки (Mt), м	Формулы, примененные для расчета средней квадратической погрешности определения координат характерной точки (Mt), м
		Координаты, м		R, м	Координаты, м		R, м			
		X	Y		X	Y				
1	2	3	4	5	6	7	8	9	10	11
90:12:090601:209 (1)	–	49741 31.81	51857 39.27	–	–	–	–	–	0.10	–
90:12:090601:209 (1)	–	49741 34.87	51857 39.10	–	–	–	–	–	0.10	–
90:12:090601:209 (1)	–	49741 34.88	51857 38.91	–	–	–	–	–	0.10	–
90:12:090601:209 (1)	–	49741 36.76	51857 38.83	–	–	–	–	–	0.10	–
90:12:090601:209 (1)	–	49741 36.97	51857 39.11	–	–	–	–	–	0.10	–
90:12:090601:209 (1)	–	49741 37.22	51857 43.86	–	–	–	–	–	0.10	–
90:12:090601:209	–	49741 40.82	51857 43.66	–	–	–	–	–	0.10	–

(1)										
90:12:090601:209(1)	–	49741 41.49	51857 55.65	–	–	–	–	–	0.10	–
90:12:090601:209(1)	–	49741 32.76	51857 56.15	–	–	–	–	–	0.10	–
90:12:090601:209(1)	–	49741 32.09	51857 44.20	–	–	–	–	–	0.10	–
90:12:090601:209(1)	–	49741 31.81	51857 39.27	–	–	–	–	–	0.10	–

2. Характеристики здания, сооружения, объекта незавершенного строительства с кадастровым номером (обозначением) 90:12:090601:209

№ п/п	Наименование характеристики	Значение характеристики
1	2	3
1	Вид объекта недвижимости	Здание
2	Ранее присвоенный государственный учетный номер здания, сооружения, объекта незавершенного строительства (кадастровый, инвентарный или условный номер)	–
3	Кадастровый номер земельного участка (земельных участков), в границах которого (которых) расположено здание, сооружение, объект незавершенного строительства	–
4	Номер кадастрового квартала (кадастровых кварталов), в пределах которого (которых) расположено здание, сооружение, объект незавершенного строительства	90:12:090601
5	Адрес здания, сооружения, объекта незавершенного строительства	Крым Респ, Симферопольский р-н, Дзержинец снт, Владимирская ул, 26 д
	Местоположение здания, сооружения, объекта незавершенного строительства	–
	Дополнительные сведения о местоположении	–
6	Иные сведения	–

Описание местоположения здания, сооружения, объекта незавершенного строительства на земельном участке

**1. Сведения о характерных точках контура
вид объекта недвижимости (здание, сооружение, объект незавершенного строительства)**

Здание

кадастровый номер (обозначение) 90:12:090601:21

Зона №

Номер контура	Номера характерных точек контура	Существующие			Уточненные			Метод определения координат	Средняя квадратическая погрешность определения координат характерной точки (Mt), м	Формулы, примененные для расчета средней квадратической погрешности определения координат характерной точки (Mt), м
		Координаты, м		R, м	Координаты, м		R, м			
		X	Y		X	Y				
1	2	3	4	5	6	7	8	9	10	11
90:12:090601:21(1)	–	49740 65.16	51856 69.20	–	–	–	–	–	0.10	–
90:12:090601:21(1)	–	49740 65.49	51856 79.14	–	–	–	–	–	0.10	–
90:12:090601:21(1)	–	49740 56.39	51856 79.45	–	–	–	–	–	0.10	–
90:12:090601:21(1)	–	49740 56.20	51856 69.51	–	–	–	–	–	0.10	–
90:12:090601:21(1)	–	49740 65.16	51856 69.20	–	–	–	–	–	0.10	–

2. Характеристики здания, сооружения, объекта незавершенного строительства с кадастровым номером (обозначением) 90:12:090601:21

№ п/п	Наименование характеристики	Значение характеристики
1	2	3
1	Вид объекта недвижимости	Здание
2	Ранее присвоенный	–

	государственный учетный номер здания, сооружения, объекта незавершенного строительства (кадастровый, инвентарный или условный номер)	
3	Кадастровый номер земельного участка (земельных участков), в границах которого (которых) расположено здание, сооружение, объект незавершенного строительства	—
4	Номер кадастрового квартала (кадастровых кварталов), в пределах которого (которых) расположено здание, сооружение, объект незавершенного строительства	90:12:090601
5	Адрес здания, сооружения, объекта незавершенного строительства	Крым Респ, Симферопольский р-н, Держинец снт, Таврическая ул, 19 д
	Местоположение здания, сооружения, объекта незавершенного строительства	—
	Дополнительные сведения о местоположении	—
6	Иные сведения	—

Описание местоположения здания, сооружения, объекта незавершенного строительства на земельном участке

1. Сведения о характерных точках контура

вид объекта недвижимости (здание, сооружение, объект незавершенного строительства)

Здание

кадастровый номер (обозначение) 90:12:090601:216

Зона №

Номер контура	Номера характерных точек контура	Существующие			Уточненные			Метод определения координат	Средняя квадратическая погрешность определения координат характерной точки (Mt), м	Формулы, примененные для расчета средней квадратической погрешности определения координат характерной точки (Mt), м
		Координаты, м		R, м	Координаты, м		R, м			
		X	Y		X	Y				
1	2	3	4	5	6	7	8	9	10	11
90:12:090601:216 (1)	–	49743 96.60	51858 74.53	–	–	–	–	–	0.10	–
90:12:090601:216 (1)	–	49743 97.16	51858 83.55	–	–	–	–	–	0.10	–
90:12:090601:216 (1)	–	49743 92.20	51858 83.88	–	–	–	–	–	0.10	–
90:12:090601:216 (1)	–	49743 92.13	51858 82.52	–	–	–	–	–	0.10	–
90:12:090601:216 (1)	–	49743 89.05	51858 82.68	–	–	–	–	–	0.10	–
90:12:090601:216 (1)	–	49743 88.57	51858 75.02	–	–	–	–	–	0.10	–
90:12:090601:216	–	49743 96.60	51858 74.53	–	–	–	–	–	0.10	–

(1)									
2. Характеристики здания, сооружения, объекта незавершенного строительства с кадастровым номером (обозначением) <u>90:12:090601:216</u>									
№ п/п	Наименование характеристики				Значение характеристики				
1	2				3				
1	Вид объекта недвижимости				Здание				
2	Ранее присвоенный государственный учетный номер здания, сооружения, объекта незавершенного строительства (кадастровый, инвентарный или условный номер)				—				
3	Кадастровый номер земельного участка (земельных участков), в границах которого (которых) расположено здание, сооружение, объект незавершенного строительства				—				
4	Номер кадастрового квартала (кадастровых кварталов), в пределах которого (которых) расположено здание, сооружение, объект незавершенного строительства				90:12:090601				
5	Адрес здания, сооружения, объекта незавершенного строительства				—				
	Местоположение здания, сооружения, объекта незавершенного строительства				Крым Респ, Симферопольский р-н, Держинец снт, 33 д				
	Дополнительные сведения о местоположении				—				
6	Иные сведения				—				

Описание местоположения здания, сооружения, объекта незавершенного строительства на земельном участке

1. Сведения о характерных точках контура

вид объекта недвижимости (здание, сооружение, объект незавершенного строительства)

Здание

кадастровый номер (обозначение) 90:12:090601:219

Зона №

Номер контура	Номера характерных точек контура	Существующие			Уточненные			Метод определения координат	Средняя квадратическая погрешность определения координат характерной точки (Mt), м	Формулы, примененные для расчета средней квадратической погрешности определения координат характерной точки (Mt), м
		Координаты, м		R, м	Координаты, м		R, м			
		X	Y		X	Y				
1	2	3	4	5	6	7	8	9	10	11
90:12:090601:219 (1)	–	4974308.59	5185727.18	–	–	–	–	–	0.10	–
90:12:090601:219 (1)	–	4974309.40	5185739.66	–	–	–	–	–	0.10	–
90:12:090601:219 (1)	–	4974310.20	5185739.61	–	–	–	–	–	0.10	–
90:12:090601:219 (1)	–	4974310.38	5185742.36	–	–	–	–	–	0.10	–
90:12:090601:219 (1)	–	4974303.49	5185742.80	–	–	–	–	–	0.10	–
90:12:090601:219 (1)	–	4974302.93	5185734.02	–	–	–	–	–	0.10	–
90:12:090601:219	–	4974302.66	5185734.04	–	–	–	–	–	0.10	–

(1)										
90:12:090601:219 (1)	–	49743 02.24	51857 27.59	–	–	–	–	–	0.10	–
90:12:090601:219 (1)	–	49743 08.59	51857 27.18	–	–	–	–	–	0.10	–

2. Характеристики здания, сооружения, объекта незавершенного строительства с кадастровым номером (обозначением) 90:12:090601:219

№ п/п	Наименование характеристики	Значение характеристики
1	2	3
1	Вид объекта недвижимости	Здание
2	Ранее присвоенный государственный учетный номер здания, сооружения, объекта незавершенного строительства (кадастровый, инвентарный или условный номер)	–
3	Кадастровый номер земельного участка (земельных участков), в границах которого (которых) расположено здание, сооружение, объект незавершенного строительства	–
4	Номер кадастрового квартала (кадастровых кварталов), в пределах которого (которых) расположено здание, сооружение, объект незавершенного строительства	90:12:090601
5	Адрес здания, сооружения, объекта незавершенного строительства	Крым Респ, Симферопольский р-н, Держинец снт, Владимирская ул, 36 д
	Местоположение здания, сооружения, объекта незавершенного строительства	–
	Дополнительные сведения о местоположении	–
6	Иные сведения	–

Описание местоположения здания, сооружения, объекта незавершенного строительства на земельном участке

**1. Сведения о характерных точках контура
вид объекта недвижимости (здание, сооружение, объект незавершенного строительства)**

Здание

кадастровый номер (обозначение) 90:12:090601:220

Зона № –

Номер контура	Номера характерных точек контура	Существующие			Уточненные			Метод определения координат	Средняя квадратическая погрешность определения координат характерной точки (Mt), м	Формулы, примененные для расчета средней квадратической погрешности определения координат характерной точки (Mt), м
		Координаты, м		R, м	Координаты, м		R, м			
		X	Y		X	Y				
1	2	3	4	5	6	7	8	9	10	11
90:12:090601:220 (1)	–	49740 77.64	51855 57.29	–	–	–	–	–	0.20	–
90:12:090601:220 (1)	–	49740 78.15	51855 65.28	–	–	–	–	–	0.20	–
90:12:090601:220 (1)	–	49740 68.17	51855 65.90	–	–	–	–	–	0.20	–
90:12:090601:220 (1)	–	49740 67.66	51855 57.92	–	–	–	–	–	0.20	–
90:12:090601:220 (1)	–	49740 77.64	51855 57.29	–	–	–	–	–	0.20	–

2. Характеристики здания, сооружения, объекта незавершенного строительства с кадастровым номером (обозначением) 90:12:090601:220

№ п/п	Наименование характеристики	Значение характеристики
1	2	3
1	Вид объекта недвижимости	Здание
2	Ранее присвоенный	–

	государственный учетный номер здания, сооружения, объекта незавершенного строительства (кадастровый, инвентарный или условный номер)	
3	Кадастровый номер земельного участка (земельных участков), в границах которого (которых) расположено здание, сооружение, объект незавершенного строительства	—
4	Номер кадастрового квартала (кадастровых кварталов), в пределах которого (которых) расположено здание, сооружение, объект незавершенного строительства	90:12:090601
5	Адрес здания, сооружения, объекта незавершенного строительства	Крым Респ, Симферопольский р-н, Держинец снт, Никольская ул, 173 д
	Местоположение здания, сооружения, объекта незавершенного строительства	—
	Дополнительные сведения о местоположении	—
6	Иные сведения	—

Описание местоположения здания, сооружения, объекта незавершенного строительства на земельном участке

1. Сведения о характерных точках контура

вид объекта недвижимости (здание, сооружение, объект незавершенного строительства)

Здание

кадастровый номер (обозначение) 90:12:090601:221

Зона №

Номер контура	Номера характерных точек контура	Существующие			Уточненные			Метод определения координат	Средняя квадратическая погрешность определения координат характерной точки (Mt), м	Формулы, примененные для расчета средней квадратической погрешности определения координат характерной точки (Mt), м
		Координаты, м		R, м	Координаты, м		R, м			
		X	Y		X	Y				
1	2	3	4	5	6	7	8	9	10	11
90:12:090601:221 (1)	–	49739 38.03	51856 78.59	–	–	–	–	–	0.20	–
90:12:090601:221 (1)	–	49739 38.15	51856 80.74	–	–	–	–	–	0.20	–
90:12:090601:221 (1)	–	49739 37.15	51856 80.79	–	–	–	–	–	0.20	–
90:12:090601:221 (1)	–	49739 37.52	51856 87.63	–	–	–	–	–	0.20	–
90:12:090601:221 (1)	–	49739 28.74	51856 88.11	–	–	–	–	–	0.20	–
90:12:090601:221 (1)	–	49739 28.29	51856 79.87	–	–	–	–	–	0.20	–
90:12:090601:221	–	49739 35.58	51856 79.48	–	–	–	–	–	0.20	–

(1)										
90:12:090601:221 (1)	–	49739 35.54	51856 78.73	–	–	–	–	–	0.20	–
90:12:090601:221 (1)	–	49739 38.03	51856 78.59	–	–	–	–	–	0.20	–

2. Характеристики здания, сооружения, объекта незавершенного строительства с кадастровым номером (обозначением) 90:12:090601:221

№ п/п	Наименование характеристики	Значение характеристики
1	2	3
1	Вид объекта недвижимости	Здание
2	Ранее присвоенный государственный учетный номер здания, сооружения, объекта незавершенного строительства (кадастровый, инвентарный или условный номер)	–
3	Кадастровый номер земельного участка (земельных участков), в границах которого (которых) расположено здание, сооружение, объект незавершенного строительства	–
4	Номер кадастрового квартала (кадастровых кварталов), в пределах которого (которых) расположено здание, сооружение, объект незавершенного строительства	90:12:090601
5	Адрес здания, сооружения, объекта незавершенного строительства	Крым Респ, Симферопольский р-н, Мирное село, Таврическая ул, 7 дом
	Местоположение здания, сооружения, объекта незавершенного строительства	–
	Дополнительные сведения о местоположении	садовое товарищество СПК Держинец
6	Иные сведения	–

Описание местоположения здания, сооружения, объекта незавершенного строительства на земельном участке

**1. Сведения о характерных точках контура
вид объекта недвижимости (здание, сооружение, объект незавершенного строительства)**

Здание

кадастровый номер (обозначение) 90:12:090601:222

Зона № –

Номер контура	Номера характерных точек контура	Существующие			Уточненные			Метод определения координат	Средняя квадратическая погрешность определения координат характерной точки (Mt), м	Формулы, примененные для расчета средней квадратической погрешности определения координат характерной точки (Mt), м
		Координаты, м		R, м	Координаты, м		R, м			
		X	Y		X	Y				
1	2	3	4	5	6	7	8	9	10	11
90:12:090601:222 (1)	–	49740 55.18	51855 57.04	–	–	–	–	–	0.20	–
90:12:090601:222 (1)	–	49740 55.93	51855 68.01	–	–	–	–	–	0.20	–
90:12:090601:222 (1)	–	49740 47.45	51855 68.59	–	–	–	–	–	0.20	–
90:12:090601:222 (1)	–	49740 46.70	51855 57.62	–	–	–	–	–	0.20	–
90:12:090601:222 (1)	–	49740 55.18	51855 57.04	–	–	–	–	–	0.20	–

2. Характеристики здания, сооружения, объекта незавершенного строительства с кадастровым номером (обозначением) 90:12:090601:222

№ п/п	Наименование характеристики	Значение характеристики
1	2	3
1	Вид объекта недвижимости	Здание
2	Ранее присвоенный	–

	государственный учетный номер здания, сооружения, объекта незавершенного строительства (кадастровый, инвентарный или условный номер)	
3	Кадастровый номер земельного участка (земельных участков), в границах которого (которых) расположено здание, сооружение, объект незавершенного строительства	—
4	Номер кадастрового квартала (кадастровых кварталов), в пределах которого (которых) расположено здание, сооружение, объект незавершенного строительства	90:12:090601
5	Адрес здания, сооружения, объекта незавершенного строительства	Крым Респ, Симферопольский муниципальный район, Дзержинец СПК, Никольская ул, 174 д
	Местоположение здания, сооружения, объекта незавершенного строительства	—
	Дополнительные сведения о местоположении	—
6	Иные сведения	—

Описание местоположения здания, сооружения, объекта незавершенного строительства на земельном участке

1. Сведения о характерных точках контура

вид объекта недвижимости (здание, сооружение, объект незавершенного строительства)

Здание

кадастровый номер (обозначение) 90:12:090601:224

Зона №

Номер контура	Номера характерных точек контура	Существующие			Уточненные			Метод определения координат	Средняя квадратическая погрешность определения координат характерной точки (Mt), м	Формулы, примененные для расчета средней квадратической погрешности определения координат характерной точки (Mt), м
		Координаты, м		R, м	Координаты, м		R, м			
		X	Y		X	Y				
1	2	3	4	5	6	7	8	9	10	11
90:12:090601:224 (1)	–	49743 62.27	51848 64.11	–	–	–	–	–	0.10	–
90:12:090601:224 (1)	–	49743 50.12	51848 64.03	–	–	–	–	–	0.10	–
90:12:090601:224 (1)	–	49743 50.18	51848 55.23	–	–	–	–	–	0.10	–
90:12:090601:224 (1)	–	49743 55.06	51848 55.27	–	–	–	–	–	0.10	–
90:12:090601:224 (1)	–	49743 55.08	51848 53.12	–	–	–	–	–	0.10	–
90:12:090601:224 (1)	–	49743 59.58	51848 53.15	–	–	–	–	–	0.10	–
90:12:090601:224	–	49743 59.56	51848 55.30	–	–	–	–	–	0.10	–

(1)										
90:12:090601:224 (1)	–	49743 62.33	51848 55.31	–	–	–	–	–	0.10	–
90:12:090601:224 (1)	–	49743 62.27	51848 64.11	–	–	–	–	–	0.10	–

2. Характеристики здания, сооружения, объекта незавершенного строительства с кадастровым номером (обозначением) 90:12:090601:224

№ п/п	Наименование характеристики	Значение характеристики
1	2	3
1	Вид объекта недвижимости	Здание
2	Ранее присвоенный государственный учетный номер здания, сооружения, объекта незавершенного строительства (кадастровый, инвентарный или условный номер)	–
3	Кадастровый номер земельного участка (земельных участков), в границах которого (которых) расположено здание, сооружение, объект незавершенного строительства	–
4	Номер кадастрового квартала (кадастровых кварталов), в пределах которого (которых) расположено здание, сооружение, объект незавершенного строительства	90:12:090601
5	Адрес здания, сооружения, объекта незавершенного строительства	Крым Респ, Симферопольский р-н, Мирное с, Липовая улица, 28 д
	Местоположение здания, сооружения, объекта незавершенного строительства	–
	Дополнительные сведения о местоположении	–
6	Иные сведения	–

Описание местоположения здания, сооружения, объекта незавершенного строительства на земельном участке

1. Сведения о характерных точках контура

вид объекта недвижимости (здание, сооружение, объект незавершенного строительства)

Здание

кадастровый номер (обозначение) 90:12:090601:226

Зона №

Номер контура	Номера характерных точек контура	Существующие			Уточненные			Метод определения координат	Средняя квадратическая погрешность определения координат характерной точки (Mt), м	Формулы, примененные для расчета средней квадратической погрешности определения координат характерной точки (Mt), м
		Координаты, м		R, м	Координаты, м		R, м			
		X	Y		X	Y				
1	2	3	4	5	6	7	8	9	10	11
90:12:090601:226 (1)	–	49741 88.01	51857 14.34	–	–	–	–	–	0.10	–
90:12:090601:226 (1)	–	49741 88.66	51857 26.67	–	–	–	–	–	0.10	–
90:12:090601:226 (1)	–	49741 84.27	51857 26.90	–	–	–	–	–	0.10	–
90:12:090601:226 (1)	–	49741 84.15	51857 24.70	–	–	–	–	–	0.10	–
90:12:090601:226 (1)	–	49741 76.90	51857 25.09	–	–	–	–	–	0.10	–
90:12:090601:226 (1)	–	49741 76.37	51857 14.95	–	–	–	–	–	0.10	–
90:12:090601:226	–	49741 88.01	51857 14.34	–	–	–	–	–	0.10	–

(1)									
2. Характеристики здания, сооружения, объекта незавершенного строительства с кадастровым номером (обозначением) <u>90:12:090601:226</u>									
№ п/п	Наименование характеристики				Значение характеристики				
1	2				3				
1	Вид объекта недвижимости				Здание				
2	Ранее присвоенный государственный учетный номер здания, сооружения, объекта незавершенного строительства (кадастровый, инвентарный или условный номер)				—				
3	Кадастровый номер земельного участка (земельных участков), в границах которого (которых) расположено здание, сооружение, объект незавершенного строительства				—				
4	Номер кадастрового квартала (кадастровых кварталов), в пределах которого (которых) расположено здание, сооружение, объект незавершенного строительства				90:12:090601				
5	Адрес здания, сооружения, объекта незавершенного строительства				Крым Респ, Симферопольский р-н, Держинец снт, Владимирская ул, 320 д				
	Местоположение здания, сооружения, объекта незавершенного строительства				—				
	Дополнительные сведения о местоположении				—				
6	Иные сведения				—				

Описание местоположения здания, сооружения, объекта незавершенного строительства на земельном участке

1. Сведения о характерных точках контура

вид объекта недвижимости (здание, сооружение, объект незавершенного строительства)

Здание

кадастровый номер (обозначение) 90:12:090601:232

Зона №

Номер контура	Номера характерных точек контура	Существующие			Уточненные			Метод определения координат	Средняя квадратическая погрешность определения координат характерной точки (Mt), м	Формулы, примененные для расчета средней квадратической погрешности определения координат характерной точки (Mt), м
		Координаты, м		R, м	Координаты, м		R, м			
		X	Y		X	Y				
1	2	3	4	5	6	7	8	9	10	11
90:12:090601:232 (1)	–	4974285.75	5185681.14	–	–	–	–	–	0.10	–
90:12:090601:232 (1)	–	4974286.59	5185693.01	–	–	–	–	–	0.10	–
90:12:090601:232 (1)	–	4974275.95	5185693.77	–	–	–	–	–	0.10	–
90:12:090601:232 (1)	–	4974275.22	5185683.49	–	–	–	–	–	0.10	–
90:12:090601:232 (1)	–	4974280.20	5185683.13	–	–	–	–	–	0.10	–
90:12:090601:232 (1)	–	4974280.10	5185681.67	–	–	–	–	–	0.10	–
90:12:090601:232	–	4974281.00	5185680.61	–	–	–	–	–	0.10	–

(1)										
90:12:090601:232 (1)	–	49742 84.70	51856 80.34	–	–	–	–	–	0.10	–
90:12:090601:232 (1)	–	49742 85.75	51856 81.14	–	–	–	–	–	0.10	–

2. Характеристики здания, сооружения, объекта незавершенного строительства с кадастровым номером (обозначением) 90:12:090601:232

№ п/п	Наименование характеристики	Значение характеристики
1	2	3
1	Вид объекта недвижимости	Здание
2	Ранее присвоенный государственный учетный номер здания, сооружения, объекта незавершенного строительства (кадастровый, инвентарный или условный номер)	–
3	Кадастровый номер земельного участка (земельных участков), в границах которого (которых) расположено здание, сооружение, объект незавершенного строительства	–
4	Номер кадастрового квартала (кадастровых кварталов), в пределах которого (которых) расположено здание, сооружение, объект незавершенного строительства	90:12:090601
5	Адрес здания, сооружения, объекта незавершенного строительства	Крым Респ, Симферопольский р-н, Дзержинец снт, Таврическая ул, 38 д
	Местоположение здания, сооружения, объекта незавершенного строительства	–
	Дополнительные сведения о местоположении	–
6	Иные сведения	–

Описание местоположения здания, сооружения, объекта незавершенного строительства на земельном участке

1. Сведения о характерных точках контура

вид объекта недвижимости (здание, сооружение, объект незавершенного строительства)

Здание

кадастровый номер (обозначение) 90:12:090601:255

Зона №

Номер контура	Номера характерных точек контура	Существующие			Уточненные			Метод определения координат	Средняя квадратическая погрешность определения координат характерной точки (Mt), м	Формулы, примененные для расчета средней квадратической погрешности определения координат характерной точки (Mt), м
		Координаты, м		R, м	Координаты, м		R, м			
		X	Y		X	Y				
1	2	3	4	5	6	7	8	9	10	11
90:12:090601:255 (1)	–	49741 56.71	51856 71.94	–	–	–	–	–	0.10	–
90:12:090601:255 (1)	–	49741 47.71	51856 72.20	–	–	–	–	–	0.10	–
90:12:090601:255 (1)	–	49741 47.50	51856 65.01	–	–	–	–	–	0.10	–
90:12:090601:255 (1)	–	49741 47.00	51856 65.02	–	–	–	–	–	0.10	–
90:12:090601:255 (1)	–	49741 46.98	51856 64.12	–	–	–	–	–	0.10	–
90:12:090601:255 (1)	–	49741 47.48	51856 64.11	–	–	–	–	–	0.10	–
90:12:090601:255	–	49741 47.44	51856 62.71	–	–	–	–	–	0.10	–

(1)										
90:12: 09060 1:255 (1)	–	49741 56.43	51856 62.45	–	–	–	–	–	0.10	–
90:12: 09060 1:255 (1)	–	49741 56.45	51856 62.85	–	–	–	–	–	0.10	–
90:12: 09060 1:255 (1)	–	49741 56.85	51856 63.08	–	–	–	–	–	0.10	–
90:12: 09060 1:255 (1)	–	49741 57.06	51856 63.33	–	–	–	–	–	0.10	–
90:12: 09060 1:255 (1)	–	49741 57.27	51856 63.82	–	–	–	–	–	0.10	–
90:12: 09060 1:255 (1)	–	49741 57.09	51856 64.33	–	–	–	–	–	0.10	–
90:12: 09060 1:255 (1)	–	49741 56.90	51856 64.58	–	–	–	–	–	0.10	–
90:12: 09060 1:255 (1)	–	49741 56.50	51856 64.85	–	–	–	–	–	0.10	–
90:12: 09060 1:255 (1)	–	49741 56.71	51856 71.94	–	–	–	–	–	0.10	–

2. Характеристики здания, сооружения, объекта незавершенного строительства с кадастровым номером (обозначением) 90:12:090601:255

№ п/п	Наименование характеристики	Значение характеристики
1	2	3
1	Вид объекта недвижимости	Здание
2	Ранее присвоенный государственный учетный номер здания, сооружения, объекта незавершенного строительства (кадастровый, инвентарный или условный номер)	–
3	Кадастровый номер земельного участка (земельных участков), в	–

	границах которого (которых) расположено здание, сооружение, объект незавершенного строительства	
4	Номер кадастрового квартала (кадастровых кварталов), в пределах которого (которых) расположено здание, сооружение, объект незавершенного строительства	90:12:090601
5	Адрес здания, сооружения, объекта незавершенного строительства	Крым Респ, Симферопольский р-н, Мирное с, Таврическая (СПК Держинец снт) ул, 268 д
	Местоположение здания, сооружения, объекта незавершенного строительства	—
	Дополнительные сведения о местоположении	—
6	Иные сведения	—

Описание местоположения здания, сооружения, объекта незавершенного строительства на земельном участке

1. Сведения о характерных точках контура

вид объекта недвижимости (здание, сооружение, объект незавершенного строительства)

Здание

кадастровый номер (обозначение) 90:12:090601:263

Зона №

Номер контура	Номера характерных точек контура	Существующие			Уточненные			Метод определения координат	Средняя квадратическая погрешность определения координат характерной точки (Mt), м	Формулы, примененные для расчета средней квадратической погрешности определения координат характерной точки (Mt), м
		Координаты, м		R, м	Координаты, м		R, м			
		X	Y		X	Y				
1	2	3	4	5	6	7	8	9	10	11
90:12:090601:263 (1)	–	49743 30.90	51849 91.50	–	–	–	–	–	0.10	–
90:12:090601:263 (1)	–	49743 30.51	51849 99.71	–	–	–	–	–	0.10	–
90:12:090601:263 (1)	–	49743 22.32	51849 99.31	–	–	–	–	–	0.10	–
90:12:090601:263 (1)	–	49743 22.49	51849 95.58	–	–	–	–	–	0.10	–
90:12:090601:263 (1)	–	49743 21.03	51849 95.51	–	–	–	–	–	0.10	–
90:12:090601:263 (1)	–	49743 21.29	51849 91.13	–	–	–	–	–	0.10	–
90:12:090601:263	–	49743 30.90	51849 91.50	–	–	–	–	–	0.10	–

(1)									
2. Характеристики здания, сооружения, объекта незавершенного строительства с кадастровым номером (обозначением) <u>90:12:090601:263</u>									
№ п/п	Наименование характеристики				Значение характеристики				
1	2				3				
1	Вид объекта недвижимости				Здание				
2	Ранее присвоенный государственный учетный номер здания, сооружения, объекта незавершенного строительства (кадастровый, инвентарный или условный номер)				—				
3	Кадастровый номер земельного участка (земельных участков), в границах которого (которых) расположено здание, сооружение, объект незавершенного строительства				—				
4	Номер кадастрового квартала (кадастровых кварталов), в пределах которого (которых) расположено здание, сооружение, объект незавершенного строительства				90:12:090601				
5	Адрес здания, сооружения, объекта незавершенного строительства				Крым Респ, Симферопольский р-н, Мирное с, Рыбачья (СПК Держинец снт) ул, 41 д				
	Местоположение здания, сооружения, объекта незавершенного строительства				—				
	Дополнительные сведения о местоположении				—				
6	Иные сведения				—				

Описание местоположения здания, сооружения, объекта незавершенного строительства на земельном участке

1. Сведения о характерных точках контура

вид объекта недвижимости (здание, сооружение, объект незавершенного строительства)

Здание

кадастровый номер (обозначение) 90:12:090601:278

Зона №

Номер контура	Номера характерных точек контура	Существующие			Уточненные			Метод определения координат	Средняя квадратическая погрешность определения координат характерной точки (Mt), м	Формулы, примененные для расчета средней квадратической погрешности определения координат характерной точки (Mt), м
		Координаты, м		R, м	Координаты, м		R, м			
		X	Y		X	Y				
1	2	3	4	5	6	7	8	9	10	11
90:12:090601:278 (1)	–	49743 30.12	51847 70.20	–	–	–	–	–	0.10	–
90:12:090601:278 (1)	–	49743 30.12	51847 73.54	–	–	–	–	–	0.10	–
90:12:090601:278 (1)	–	49743 31.24	51847 73.54	–	–	–	–	–	0.10	–
90:12:090601:278 (1)	–	49743 31.23	51847 77.74	–	–	–	–	–	0.10	–
90:12:090601:278 (1)	–	49743 30.11	51847 77.74	–	–	–	–	–	0.10	–
90:12:090601:278 (1)	–	49743 30.11	51847 80.96	–	–	–	–	–	0.10	–
90:12:090601:278	–	49743 16.79	51847 80.95	–	–	–	–	–	0.10	–

(1)										
90:12:090601:278 (1)	–	49743 16.80	51847 70.19	–	–	–	–	–	0.10	–
90:12:090601:278 (1)	–	49743 30.12	51847 70.20	–	–	–	–	–	0.10	–

2. Характеристики здания, сооружения, объекта незавершенного строительства с кадастровым номером (обозначением) 90:12:090601:278

№ п/п	Наименование характеристики	Значение характеристики
1	2	3
1	Вид объекта недвижимости	Здание
2	Ранее присвоенный государственный учетный номер здания, сооружения, объекта незавершенного строительства (кадастровый, инвентарный или условный номер)	–
3	Кадастровый номер земельного участка (земельных участков), в границах которого (которых) расположено здание, сооружение, объект незавершенного строительства	–
4	Номер кадастрового квартала (кадастровых кварталов), в пределах которого (которых) расположено здание, сооружение, объект незавершенного строительства	90:12:090601
5	Адрес здания, сооружения, объекта незавершенного строительства	Крым Респ, Симферопольский р-н, Держинец снт, Рыбачья (СПК Держинец снт) ул, 19 д
	Местоположение здания, сооружения, объекта незавершенного строительства	–
	Дополнительные сведения о местоположении	–
6	Иные сведения	–

Описание местоположения здания, сооружения, объекта незавершенного строительства на земельном участке

1. Сведения о характерных точках контура

вид объекта недвижимости (здание, сооружение, объект незавершенного строительства)

Здание

кадастровый номер (обозначение) 90:12:090601:279

Зона №

Номер контура	Номера характерных точек контура	Существующие			Уточненные			Метод определения координат	Средняя квадратическая погрешность определения координат характерной точки (Mt), м	Формулы, примененные для расчета средней квадратической погрешности определения координат характерной точки (Mt), м
		Координаты, м		R, м	Координаты, м		R, м			
		X	Y		X	Y				
1	2	3	4	5	6	7	8	9	10	11
90:12:090601:279 (1)	–	49740 32.59	51855 03.95	–	–	–	–	–	0.10	–
90:12:090601:279 (1)	–	49740 33.34	51855 12.52	–	–	–	–	–	0.10	–
90:12:090601:279 (1)	–	49740 27.27	51855 13.05	–	–	–	–	–	0.10	–
90:12:090601:279 (1)	–	49740 27.39	51855 14.39	–	–	–	–	–	0.10	–
90:12:090601:279 (1)	–	49740 23.55	51855 14.73	–	–	–	–	–	0.10	–
90:12:090601:279 (1)	–	49740 22.36	51855 01.08	–	–	–	–	–	0.10	–
90:12:090601:279	–	49740 27.79	51855 00.61	–	–	–	–	–	0.10	–

(1)										
90:12:090601:279 (1)	–	49740 28.11	51855 04.34	–	–	–	–	–	0.10	–
90:12:090601:279 (1)	–	49740 32.59	51855 03.95	–	–	–	–	–	0.10	–

2. Характеристики здания, сооружения, объекта незавершенного строительства с кадастровым номером (обозначением) 90:12:090601:279

№ п/п	Наименование характеристики	Значение характеристики
1	2	3
1	Вид объекта недвижимости	Здание
2	Ранее присвоенный государственный учетный номер здания, сооружения, объекта незавершенного строительства (кадастровый, инвентарный или условный номер)	–
3	Кадастровый номер земельного участка (земельных участков), в границах которого (которых) расположено здание, сооружение, объект незавершенного строительства	–
4	Номер кадастрового квартала (кадастровых кварталов), в пределах которого (которых) расположено здание, сооружение, объект незавершенного строительства	90:12:090601
5	Адрес здания, сооружения, объекта незавершенного строительства	Крым Респ, Симферопольский р-н, Держинец снт, Клубничная ул, 7 д
	Местоположение здания, сооружения, объекта незавершенного строительства	–
	Дополнительные сведения о местоположении	–
6	Иные сведения	–

Описание местоположения здания, сооружения, объекта незавершенного строительства на земельном участке

1. Сведения о характерных точках контура

вид объекта недвижимости (здание, сооружение, объект незавершенного строительства)

Здание

кадастровый номер (обозначение) 90:12:090601:283

Зона №

Номер контура	Номера характерных точек контура	Существующие			Уточненные			Метод определения координат	Средняя квадратическая погрешность определения координат характерной точки (Mt), м	Формулы, примененные для расчета средней квадратической погрешности определения координат характерной точки (Mt), м
		Координаты, м		R, м	Координаты, м		R, м			
		X	Y		X	Y				
1	2	3	4	5	6	7	8	9	10	11
90:12:090601:283 (1)	–	49743 53.62	51848 21.82	–	–	–	–	–	0.10	–
90:12:090601:283 (1)	–	49743 53.80	51848 10.52	–	–	–	–	–	0.10	–
90:12:090601:283 (1)	–	49743 64.34	51848 10.69	–	–	–	–	–	0.10	–
90:12:090601:283 (1)	–	49743 64.23	51848 17.74	–	–	–	–	–	0.10	–
90:12:090601:283 (1)	–	49743 61.74	51848 17.71	–	–	–	–	–	0.10	–
90:12:090601:283 (1)	–	49743 61.70	51848 20.35	–	–	–	–	–	0.10	–
90:12:090601:283	–	49743 59.80	51848 20.32	–	–	–	–	–	0.10	–

(1)										
90:12:090601:283 (1)	–	49743 59.77	51848 21.92	–	–	–	–	–	0.10	–
90:12:090601:283 (1)	–	49743 53.62	51848 21.82	–	–	–	–	–	0.10	–

2. Характеристики здания, сооружения, объекта незавершенного строительства с кадастровым номером (обозначением) 90:12:090601:283

№ п/п	Наименование характеристики	Значение характеристики
1	2	3
1	Вид объекта недвижимости	Здание
2	Ранее присвоенный государственный учетный номер здания, сооружения, объекта незавершенного строительства (кадастровый, инвентарный или условный номер)	–
3	Кадастровый номер земельного участка (земельных участков), в границах которого (которых) расположено здание, сооружение, объект незавершенного строительства	–
4	Номер кадастрового квартала (кадастровых кварталов), в пределах которого (которых) расположено здание, сооружение, объект незавершенного строительства	90:12:090601
5	Адрес здания, сооружения, объекта незавершенного строительства	Крым Респ, Симферопольский р-н, Дзержинец снт, Липовая ул, 24 д
	Местоположение здания, сооружения, объекта незавершенного строительства	–
	Дополнительные сведения о местоположении	–
6	Иные сведения	–

Описание местоположения здания, сооружения, объекта незавершенного строительства на земельном участке

1. Сведения о характерных точках контура

вид объекта недвижимости (здание, сооружение, объект незавершенного строительства)

Здание

кадастровый номер (обозначение) 90:12:090601:287

Зона №

Номер контура	Номера характерных точек контура	Существующие			Уточненные			Метод определения координат	Средняя квадратическая погрешность определения координат характерной точки (Mt), м	Формулы, примененные для расчета средней квадратической погрешности определения координат характерной точки (Mt), м
		Координаты, м		R, м	Координаты, м		R, м			
		X	Y		X	Y				
1	2	3	4	5	6	7	8	9	10	11
90:12:090601:287 (1)	–	49741 49.93	51860 36.90	–	–	–	–	–	0.10	–
90:12:090601:287 (1)	–	49741 51.43	51860 49.87	–	–	–	–	–	0.10	–
90:12:090601:287 (1)	–	49741 45.95	51860 50.44	–	–	–	–	–	0.10	–
90:12:090601:287 (1)	–	49741 45.71	51860 47.55	–	–	–	–	–	0.10	–
90:12:090601:287 (1)	–	49741 38.67	51860 48.04	–	–	–	–	–	0.10	–
90:12:090601:287 (1)	–	49741 38.25	51860 40.64	–	–	–	–	–	0.10	–
90:12:090601:287	–	49741 45.13	51860 40.02	–	–	–	–	–	0.10	–

(1)										
90:12:090601:287 (1)	–	49741 44.97	51860 37.42	–	–	–	–	–	0.10	–
90:12:090601:287 (1)	–	49741 49.93	51860 36.90	–	–	–	–	–	0.10	–

2. Характеристики здания, сооружения, объекта незавершенного строительства с кадастровым номером (обозначением) 90:12:090601:287

№ п/п	Наименование характеристики	Значение характеристики
1	2	3
1	Вид объекта недвижимости	Здание
2	Ранее присвоенный государственный учетный номер здания, сооружения, объекта незавершенного строительства (кадастровый, инвентарный или условный номер)	–
3	Кадастровый номер земельного участка (земельных участков), в границах которого (которых) расположено здание, сооружение, объект незавершенного строительства	–
4	Номер кадастрового квартала (кадастровых кварталов), в пределах которого (которых) расположено здание, сооружение, объект незавершенного строительства	90:12:090601
5	Адрес здания, сооружения, объекта незавершенного строительства	Крым Респ, Симферопольский р-н, 2 д
	Местоположение здания, сооружения, объекта незавершенного строительства	–
	Дополнительные сведения о местоположении	–
6	Иные сведения	–

Описание местоположения здания, сооружения, объекта незавершенного строительства на земельном участке

1. Сведения о характерных точках контура

вид объекта недвижимости (здание, сооружение, объект незавершенного строительства)

Здание

кадастровый номер (обозначение) 90:12:090601:314

Зона №

Номер контура	Номера характерных точек контура	Существующие			Уточненные			Метод определения координат	Средняя квадратическая погрешность определения координат характерной точки (Mt), м	Формулы, примененные для расчета средней квадратической погрешности определения координат характерной точки (Mt), м
		Координаты, м		R, м	Координаты, м		R, м			
		X	Y		X	Y				
1	2	3	4	5	6	7	8	9	10	11
90:12:090601:314 (1)	–	4974202.84	5185340.78	–	–	–	–	–	0.10	–
90:12:090601:314 (1)	–	4974203.75	5185348.53	–	–	–	–	–	0.10	–
90:12:090601:314 (1)	–	4974199.23	5185349.06	–	–	–	–	–	0.10	–
90:12:090601:314 (1)	–	4974199.73	5185353.33	–	–	–	–	–	0.10	–
90:12:090601:314 (1)	–	4974190.58	5185354.40	–	–	–	–	–	0.10	–
90:12:090601:314 (1)	–	4974190.20	5185351.22	–	–	–	–	–	0.10	–
90:12:090601:314	–	4974194.64	5185350.70	–	–	–	–	–	0.10	–

(1)										
90:12:090601:314(1)	–	4974194.51	5185349.61	–	–	–	–	–	0.10	–
90:12:090601:314(1)	–	4974195.11	5185349.54	–	–	–	–	–	0.10	–
90:12:090601:314(1)	–	4974194.20	5185341.79	–	–	–	–	–	0.10	–
90:12:090601:314(1)	–	4974202.84	5185340.78	–	–	–	–	–	0.10	–

2. Характеристики здания, сооружения, объекта незавершенного строительства с кадастровым номером (обозначением) 90:12:090601:314

№ п/п	Наименование характеристики	Значение характеристики
1	2	3
1	Вид объекта недвижимости	Здание
2	Ранее присвоенный государственный учетный номер здания, сооружения, объекта незавершенного строительства (кадастровый, инвентарный или условный номер)	–
3	Кадастровый номер земельного участка (земельных участков), в границах которого (которых) расположено здание, сооружение, объект незавершенного строительства	–
4	Номер кадастрового квартала (кадастровых кварталов), в пределах которого (которых) расположено здание, сооружение, объект незавершенного строительства	90:12:090601
5	Адрес здания, сооружения, объекта незавершенного строительства	Крым Респ, Симферопольский р-н, Держинец снт, Западная ул, 18 д
	Местоположение здания, сооружения, объекта незавершенного строительства	–
	Дополнительные сведения о местоположении	–
6	Иные сведения	–

Описание местоположения здания, сооружения, объекта незавершенного строительства на земельном участке

1. Сведения о характерных точках контура

вид объекта недвижимости (здание, сооружение, объект незавершенного строительства)

Здание

кадастровый номер (обозначение) 90:12:090601:315

Зона №

Номер контура	Номера характерных точек контура	Существующие			Уточненные			Метод определения координат	Средняя квадратическая погрешность определения координат характерной точки (Mt), м	Формулы, примененные для расчета средней квадратической погрешности определения координат характерной точки (Mt), м
		Координаты, м		R, м	Координаты, м		R, м			
		X	Y		X	Y				
1	2	3	4	5	6	7	8	9	10	11
90:12:090601:315 (1)	–	49740 73.62	51855 20.08	–	–	–	–	–	0.10	–
90:12:090601:315 (1)	–	49740 74.44	51855 30.65	–	–	–	–	–	0.10	–
90:12:090601:315 (1)	–	49740 65.89	51855 31.31	–	–	–	–	–	0.10	–
90:12:090601:315 (1)	–	49740 65.53	51855 26.79	–	–	–	–	–	0.10	–
90:12:090601:315 (1)	–	49740 63.43	51855 26.95	–	–	–	–	–	0.10	–
90:12:090601:315 (1)	–	49740 63.27	51855 24.92	–	–	–	–	–	0.10	–
90:12:090601:315	–	49740 65.38	51855 24.75	–	–	–	–	–	0.10	–

(1)										
90:12:090601:315 (1)	–	49740 65.06	51855 20.74	–	–	–	–	–	0.10	–
90:12:090601:315 (1)	–	49740 73.62	51855 20.08	–	–	–	–	–	0.10	–

2. Характеристики здания, сооружения, объекта незавершенного строительства с кадастровым номером (обозначением) 90:12:090601:315

№ п/п	Наименование характеристики	Значение характеристики
1	2	3
1	Вид объекта недвижимости	Здание
2	Ранее присвоенный государственный учетный номер здания, сооружения, объекта незавершенного строительства (кадастровый, инвентарный или условный номер)	–
3	Кадастровый номер земельного участка (земельных участков), в границах которого (которых) расположено здание, сооружение, объект незавершенного строительства	–
4	Номер кадастрового квартала (кадастровых кварталов), в пределах которого (которых) расположено здание, сооружение, объект незавершенного строительства	90:12:090601
5	Адрес здания, сооружения, объекта незавершенного строительства	Крым Респ, Симферопольский р-н, Мирное с, СПК Дзержинец снт, 14 д
	Местоположение здания, сооружения, объекта незавершенного строительства	–
	Дополнительные сведения о местоположении	–
6	Иные сведения	–

Описание местоположения здания, сооружения, объекта незавершенного строительства на земельном участке

1. Сведения о характерных точках контура

вид объекта недвижимости (здание, сооружение, объект незавершенного строительства)

Здание

кадастровый номер (обозначение) 90:12:090601:318

Зона №

Номер контура	Номера характерных точек контура	Существующие			Уточненные			Метод определения координат	Средняя квадратическая погрешность определения координат характерной точки (Mt), м	Формулы, примененные для расчета средней квадратической погрешности определения координат характерной точки (Mt), м
		Координаты, м		R, м	Координаты, м		R, м			
		X	Y		X	Y				
1	2	3	4	5	6	7	8	9	10	11
90:12:090601:318 (1)	–	49741 93.44	51855 10.79	–	–	–	–	–	0.10	–
90:12:090601:318 (1)	–	49741 93.93	51855 16.78	–	–	–	–	–	0.10	–
90:12:090601:318 (1)	–	49741 84.95	51855 17.52	–	–	–	–	–	0.10	–
90:12:090601:318 (1)	–	49741 84.64	51855 11.80	–	–	–	–	–	0.10	–
90:12:090601:318 (1)	–	49741 85.56	51855 11.76	–	–	–	–	–	0.10	–
90:12:090601:318 (1)	–	49741 85.54	51855 11.45	–	–	–	–	–	0.10	–
90:12:090601:318	–	49741 93.44	51855 10.79	–	–	–	–	–	0.10	–

(1)									
2. Характеристики здания, сооружения, объекта незавершенного строительства с кадастровым номером (обозначением) 90:12:090601:318									
№ п/п	Наименование характеристики				Значение характеристики				
1	2				3				
1	Вид объекта недвижимости				Здание				
2	Ранее присвоенный государственный учетный номер здания, сооружения, объекта незавершенного строительства (кадастровый, инвентарный или условный номер)				—				
3	Кадастровый номер земельного участка (земельных участков), в границах которого (которых) расположено здание, сооружение, объект незавершенного строительства				—				
4	Номер кадастрового квартала (кадастровых кварталов), в пределах которого (которых) расположено здание, сооружение, объект незавершенного строительства				90:12:090601				
5	Адрес здания, сооружения, объекта незавершенного строительства				Крым Респ, Симферопольский р-н, Держинец снт, Клубничная ул, 26 д				
	Местоположение здания, сооружения, объекта незавершенного строительства				—				
	Дополнительные сведения о местоположении				—				
6	Иные сведения				—				

Описание местоположения здания, сооружения, объекта незавершенного строительства на земельном участке

1. Сведения о характерных точках контура

вид объекта недвижимости (здание, сооружение, объект незавершенного строительства)

Здание

кадастровый номер (обозначение) 90:12:090601:331

Зона №

Номер контура	Номера характерных точек контура	Существующие			Уточненные			Метод определения координат	Средняя квадратическая погрешность определения координат характерной точки (Mt), м	Формулы, примененные для расчета средней квадратической погрешности определения координат характерной точки (Mt), м
		Координаты, м		R, м	Координаты, м		R, м			
		X	Y		X	Y				
1	2	3	4	5	6	7	8	9	10	11
90:12:090601:331 (1)	–	49739 90.68	51854 89.45	–	–	–	–	–	0.10	–
90:12:090601:331 (1)	–	49739 83.83	51854 90.20	–	–	–	–	–	0.10	–
90:12:090601:331 (1)	–	49739 82.00	51854 73.40	–	–	–	–	–	0.10	–
90:12:090601:331 (1)	–	49739 82.97	51854 73.30	–	–	–	–	–	0.10	–
90:12:090601:331 (1)	–	49739 82.79	51854 71.58	–	–	–	–	–	0.10	–
90:12:090601:331 (1)	–	49739 84.78	51854 71.36	–	–	–	–	–	0.10	–
90:12:090601:331	–	49739 84.96	51854 73.07	–	–	–	–	–	0.10	–

(1)										
90:12:090601:331 (1)	–	49739 88.86	51854 72.65	–	–	–	–	–	0.10	–
90:12:090601:331 (1)	–	49739 90.68	51854 89.45	–	–	–	–	–	0.10	–

2. Характеристики здания, сооружения, объекта незавершенного строительства с кадастровым номером (обозначением) 90:12:090601:331

№ п/п	Наименование характеристики	Значение характеристики
1	2	3
1	Вид объекта недвижимости	Здание
2	Ранее присвоенный государственный учетный номер здания, сооружения, объекта незавершенного строительства (кадастровый, инвентарный или условный номер)	–
3	Кадастровый номер земельного участка (земельных участков), в границах которого (которых) расположено здание, сооружение, объект незавершенного строительства	–
4	Номер кадастрового квартала (кадастровых кварталов), в пределах которого (которых) расположено здание, сооружение, объект незавершенного строительства	90:12:090601
5	Адрес здания, сооружения, объекта незавершенного строительства	Крым Респ, Симферопольский р-н, Держинец снт, Грушовая ул, 2 д
	Местоположение здания, сооружения, объекта незавершенного строительства	–
	Дополнительные сведения о местоположении	садовое товарищество СПК Держинец
6	Иные сведения	–

Описание местоположения здания, сооружения, объекта незавершенного строительства на земельном участке

**1. Сведения о характерных точках контура
вид объекта недвижимости (здание, сооружение, объект незавершенного строительства)**

Здание

кадастровый номер (обозначение) 90:12:090601:337

Зона № –

Номер контура	Номера характерных точек контура	Существующие			Уточненные			Метод определения координат	Средняя квадратическая погрешность определения координат характерной точки (Mt), м	Формулы, примененные для расчета средней квадратической погрешности определения координат характерной точки (Mt), м
		Координаты, м		R, м	Координаты, м		R, м			
		X	Y		X	Y				
1	2	3	4	5	6	7	8	9	10	11
90:12:090601:337 (1)	–	49743 63.65	51855 54.54	–	–	–	–	–	0.10	–
90:12:090601:337 (1)	–	49743 75.62	51855 53.57	–	–	–	–	–	0.10	–
90:12:090601:337 (1)	–	49743 76.27	51855 61.65	–	–	–	–	–	0.10	–
90:12:090601:337 (1)	–	49743 64.30	51855 62.62	–	–	–	–	–	0.10	–
90:12:090601:337 (1)	–	49743 63.65	51855 54.54	–	–	–	–	–	0.10	–

2. Характеристики здания, сооружения, объекта незавершенного строительства с кадастровым номером (обозначением) 90:12:090601:337

№ п/п	Наименование характеристики	Значение характеристики
1	2	3
1	Вид объекта недвижимости	Здание
2	Ранее присвоенный	–

	государственный учетный номер здания, сооружения, объекта незавершенного строительства (кадастровый, инвентарный или условный номер)	
3	Кадастровый номер земельного участка (земельных участков), в границах которого (которых) расположено здание, сооружение, объект незавершенного строительства	—
4	Номер кадастрового квартала (кадастровых кварталов), в пределах которого (которых) расположено здание, сооружение, объект незавершенного строительства	90:12:090601
5	Адрес здания, сооружения, объекта незавершенного строительства	Крым Респ, Симферопольский р-н, Держинец снт, Никольская ул, 183 д
	Местоположение здания, сооружения, объекта незавершенного строительства	—
	Дополнительные сведения о местоположении	—
6	Иные сведения	—

Описание местоположения здания, сооружения, объекта незавершенного строительства на земельном участке

**1. Сведения о характерных точках контура
вид объекта недвижимости (здание, сооружение, объект незавершенного строительства)**

Здание

кадастровый номер (обозначение) 90:12:090601:340

Зона № –

Номер контура	Номера характерных точек контура	Существующие			Уточненные			Метод определения координат	Средняя квадратическая погрешность определения координат характерной точки (Mt), м	Формулы, примененные для расчета средней квадратической погрешности определения координат характерной точки (Mt), м
		Координаты, м		R, м	Координаты, м		R, м			
		X	Y		X	Y				
1	2	3	4	5	6	7	8	9	10	11
90:12:090601:340 (1)	–	49740 18.49	51855 96.64	–	–	–	–	–	0.10	–
90:12:090601:340 (1)	–	49740 18.79	51856 01.37	–	–	–	–	–	0.10	–
90:12:090601:340 (1)	–	49740 12.49	51856 01.72	–	–	–	–	–	0.10	–
90:12:090601:340 (1)	–	49740 12.18	51855 97.07	–	–	–	–	–	0.10	–
90:12:090601:340 (1)	–	49740 18.49	51855 96.64	–	–	–	–	–	0.10	–

2. Характеристики здания, сооружения, объекта незавершенного строительства с кадастровым номером (обозначением) 90:12:090601:340

№ п/п	Наименование характеристики	Значение характеристики
1	2	3
1	Вид объекта недвижимости	Здание
2	Ранее присвоенный	–

	государственный учетный номер здания, сооружения, объекта незавершенного строительства (кадастровый, инвентарный или условный номер)	
3	Кадастровый номер земельного участка (земельных участков), в границах которого (которых) расположено здание, сооружение, объект незавершенного строительства	—
4	Номер кадастрового квартала (кадастровых кварталов), в пределах которого (которых) расположено здание, сооружение, объект незавершенного строительства	90:12:090601
5	Адрес здания, сооружения, объекта незавершенного строительства	Крым Респ, Симферопольский р-н, Мирное с, СПК Дзержинец снт, 199 д
	Местоположение здания, сооружения, объекта незавершенного строительства	—
	Дополнительные сведения о местоположении	—
6	Иные сведения	—

Описание местоположения здания, сооружения, объекта незавершенного строительства на земельном участке

**1. Сведения о характерных точках контура
вид объекта недвижимости (здание, сооружение, объект незавершенного строительства)**

Здание

кадастровый номер (обозначение) 90:12:090601:341

Зона №

Номер контура	Номера характерных точек контура	Существующие			Уточненные			Метод определения координат	Средняя квадратическая погрешность определения координат характерной точки (Mt), м	Формулы, примененные для расчета средней квадратической погрешности определения координат характерной точки (Mt), м
		Координаты, м		R, м	Координаты, м		R, м			
		X	Y		X	Y				
1	2	3	4	5	6	7	8	9	10	11
90:12:090601:341 (1)	–	49740 18.41	51855 77.77	–	–	–	–	–	0.10	–
90:12:090601:341 (1)	–	49740 18.71	51855 81.50	–	–	–	–	–	0.10	–
90:12:090601:341 (1)	–	49740 09.95	51855 82.24	–	–	–	–	–	0.10	–
90:12:090601:341 (1)	–	49740 09.65	51855 78.60	–	–	–	–	–	0.10	–
90:12:090601:341 (1)	–	49740 18.41	51855 77.77	–	–	–	–	–	0.10	–

2. Характеристики здания, сооружения, объекта незавершенного строительства с кадастровым номером (обозначением) 90:12:090601:341

№ п/п	Наименование характеристики	Значение характеристики
1	2	3
1	Вид объекта недвижимости	Здание
2	Ранее присвоенный	–

	государственный учетный номер здания, сооружения, объекта незавершенного строительства (кадастровый, инвентарный или условный номер)	
3	Кадастровый номер земельного участка (земельных участков), в границах которого (которых) расположено здание, сооружение, объект незавершенного строительства	—
4	Номер кадастрового квартала (кадастровых кварталов), в пределах которого (которых) расположено здание, сооружение, объект незавершенного строительства	90:12:090601
5	Адрес здания, сооружения, объекта незавершенного строительства	Крым Респ, Симферопольский р-н, Мирное с, СПК Дзержинец снт, 199 д
	Местоположение здания, сооружения, объекта незавершенного строительства	—
	Дополнительные сведения о местоположении	—
6	Иные сведения	—

Описание местоположения здания, сооружения, объекта незавершенного строительства на земельном участке

**1. Сведения о характерных точках контура
вид объекта недвижимости (здание, сооружение, объект незавершенного строительства)**

Здание

кадастровый номер (обозначение) 90:12:090601:344

Зона № –

Номер контура	Номера характерных точек контура	Существующие			Уточненные			Метод определения координат	Средняя квадратическая погрешность определения координат характерной точки (Mt), м	Формулы, примененные для расчета средней квадратической погрешности определения координат характерной точки (Mt), м
		Координаты, м		R, м	Координаты, м		R, м			
		X	Y		X	Y				
1	2	3	4	5	6	7	8	9	10	11
90:12:090601:344 (1)	–	49740 17.55	51855 81.63	–	–	–	–	–	0.10	–
90:12:090601:344 (1)	–	49740 18.35	51855 91.88	–	–	–	–	–	0.10	–
90:12:090601:344 (1)	–	49740 08.21	51855 92.84	–	–	–	–	–	0.10	–
90:12:090601:344 (1)	–	49740 07.27	51855 82.46	–	–	–	–	–	0.10	–
90:12:090601:344 (1)	–	49740 17.55	51855 81.63	–	–	–	–	–	0.10	–

2. Характеристики здания, сооружения, объекта незавершенного строительства с кадастровым номером (обозначением) 90:12:090601:344

№ п/п	Наименование характеристики	Значение характеристики
1	2	3
1	Вид объекта недвижимости	Здание
2	Ранее присвоенный	–

	государственный учетный номер здания, сооружения, объекта незавершенного строительства (кадастровый, инвентарный или условный номер)	
3	Кадастровый номер земельного участка (земельных участков), в границах которого (которых) расположено здание, сооружение, объект незавершенного строительства	—
4	Номер кадастрового квартала (кадастровых кварталов), в пределах которого (которых) расположено здание, сооружение, объект незавершенного строительства	90:12:090601
5	Адрес здания, сооружения, объекта незавершенного строительства	Крым Респ, Симферопольский р-н, Мирное с, СПК Дзержинец снт, 199 д
	Местоположение здания, сооружения, объекта незавершенного строительства	—
	Дополнительные сведения о местоположении	—
6	Иные сведения	—

Описание местоположения здания, сооружения, объекта незавершенного строительства на земельном участке

**1. Сведения о характерных точках контура
вид объекта недвижимости (здание, сооружение, объект незавершенного строительства)**

Здание

кадастровый номер (обозначение) 90:12:090601:355

Зона № –

Номер контура	Номера характерных точек контура	Существующие			Уточненные			Метод определения координат	Средняя квадратическая погрешность определения координат характерной точки (Mt), м	Формулы, примененные для расчета средней квадратической погрешности определения координат характерной точки (Mt), м
		Координаты, м		R, м	Координаты, м		R, м			
		X	Y		X	Y				
1	2	3	4	5	6	7	8	9	10	11
90:12:090601:355 (1)	–	49744 27.78	51859 76.37	–	–	–	–	–	0.10	–
90:12:090601:355 (1)	–	49744 27.94	51859 86.62	–	–	–	–	–	0.10	–
90:12:090601:355 (1)	–	49744 39.79	51859 86.43	–	–	–	–	–	0.10	–
90:12:090601:355 (1)	–	49744 39.63	51859 76.18	–	–	–	–	–	0.10	–
90:12:090601:355 (1)	–	49744 27.78	51859 76.37	–	–	–	–	–	0.10	–

2. Характеристики здания, сооружения, объекта незавершенного строительства с кадастровым номером (обозначением) 90:12:090601:355

№ п/п	Наименование характеристики	Значение характеристики
1	2	3
1	Вид объекта недвижимости	Здание
2	Ранее присвоенный	–

	государственный учетный номер здания, сооружения, объекта незавершенного строительства (кадастровый, инвентарный или условный номер)	
3	Кадастровый номер земельного участка (земельных участков), в границах которого (которых) расположено здание, сооружение, объект незавершенного строительства	—
4	Номер кадастрового квартала (кадастровых кварталов), в пределах которого (которых) расположено здание, сооружение, объект незавершенного строительства	90:12:090601
5	Адрес здания, сооружения, объекта незавершенного строительства	Крым Респ, Симферопольский р-н, Садовая ул, 29 д
	Местоположение здания, сооружения, объекта незавершенного строительства	—
	Дополнительные сведения о местоположении	с/с Мирновский, садовое товарищество "Дзержинец", улица Садовая, д.29
6	Иные сведения	—

Описание местоположения здания, сооружения, объекта незавершенного строительства на земельном участке

1. Сведения о характерных точках контура

вид объекта недвижимости (здание, сооружение, объект незавершенного строительства)

Здание

кадастровый номер (обозначение) 90:12:090601:378

Зона №

Номер контура	Номера характерных точек контура	Существующие			Уточненные			Метод определения координат	Средняя квадратическая погрешность определения координат характерной точки (Mt), м	Формулы, примененные для расчета средней квадратической погрешности определения координат характерной точки (Mt), м
		Координаты, м		R, м	Координаты, м		R, м			
		X	Y		X	Y				
1	2	3	4	5	6	7	8	9	10	11
90:12:090601:378 (1)	–	49742 17.42	51861 16.80	–	–	–	–	–	0.10	–
90:12:090601:378 (1)	–	49742 22.88	51861 17.56	–	–	–	–	–	0.10	–
90:12:090601:378 (1)	–	49742 25.78	51861 16.54	–	–	–	–	–	0.10	–
90:12:090601:378 (1)	–	49742 28.14	51861 16.32	–	–	–	–	–	0.10	–
90:12:090601:378 (1)	–	49742 29.58	51861 18.47	–	–	–	–	–	0.10	–
90:12:090601:378 (1)	–	49742 31.97	51861 17.58	–	–	–	–	–	0.10	–
90:12:090601:378	–	49742 32.44	51861 17.68	–	–	–	–	–	0.10	–

(1)										
90:12: 09060 1:378 (1)	–	49742 34.62	51861 19.74	–	–	–	–	–	0.10	–
90:12: 09060 1:378 (1)	–	49742 32.22	51861 31.21	–	–	–	–	–	0.10	–
90:12: 09060 1:378 (1)	–	49742 20.01	51861 28.66	–	–	–	–	–	0.10	–
90:12: 09060 1:378 (1)	–	49742 15.89	51861 27.80	–	–	–	–	–	0.10	–
90:12: 09060 1:378 (1)	–	49742 17.42	51861 16.80	–	–	–	–	–	0.10	–

2. Характеристики здания, сооружения, объекта незавершенного строительства с кадастровым номером (обозначением) 90:12:090601:378

№ п/п	Наименование характеристики	Значение характеристики
1	2	3
1	Вид объекта недвижимости	Здание
2	Ранее присвоенный государственный учетный номер здания, сооружения, объекта незавершенного строительства (кадастровый, инвентарный или условный номер)	–
3	Кадастровый номер земельного участка (земельных участков), в границах которого (которых) расположено здание, сооружение, объект незавершенного строительства	–
4	Номер кадастрового квартала (кадастровых кварталов), в пределах которого (которых) расположено здание, сооружение, объект незавершенного строительства	90:12:090601
5	Адрес здания, сооружения, объекта незавершенного строительства	Крым Респ, Симферопольский р-н, Дзержинец снт, Восточная ул, 3А д
	Местоположение здания, сооружения, объекта незавершенного строительства	–

	Дополнительные сведения о местоположении	—
6	Иные сведения	—

Описание местоположения здания, сооружения, объекта незавершенного строительства на земельном участке

1. Сведения о характерных точках контура

вид объекта недвижимости (здание, сооружение, объект незавершенного строительства)

Здание

кадастровый номер (обозначение) 90:12:090601:383

Зона №

Номер контура	Номера характерных точек контура	Существующие			Уточненные			Метод определения координат	Средняя квадратическая погрешность определения координат характерной точки (Mt), м	Формулы, примененные для расчета средней квадратической погрешности определения координат характерной точки (Mt), м
		Координаты, м		R, м	Координаты, м		R, м			
		X	Y		X	Y				
1	2	3	4	5	6	7	8	9	10	11
90:12:090601:383 (1)	–	49742 19.93	51855 72.71	–	–	–	–	–	0.10	–
90:12:090601:383 (1)	–	49742 20.49	51855 82.55	–	–	–	–	–	0.10	–
90:12:090601:383 (1)	–	49742 20.74	51855 86.84	–	–	–	–	–	0.10	–
90:12:090601:383 (1)	–	49742 09.61	51855 87.48	–	–	–	–	–	0.10	–
90:12:090601:383 (1)	–	49742 09.36	51855 83.19	–	–	–	–	–	0.10	–
90:12:090601:383 (1)	–	49742 08.80	51855 73.35	–	–	–	–	–	0.10	–
90:12:090601:383	–	49742 19.93	51855 72.71	–	–	–	–	–	0.10	–

(1)									
2. Характеристики здания, сооружения, объекта незавершенного строительства с кадастровым номером (обозначением) <u>90:12:090601:383</u>									
№ п/п	Наименование характеристики				Значение характеристики				
1	2				3				
1	Вид объекта недвижимости				Здание				
2	Ранее присвоенный государственный учетный номер здания, сооружения, объекта незавершенного строительства (кадастровый, инвентарный или условный номер)				—				
3	Кадастровый номер земельного участка (земельных участков), в границах которого (которых) расположено здание, сооружение, объект незавершенного строительства				—				
4	Номер кадастрового квартала (кадастровых кварталов), в пределах которого (которых) расположено здание, сооружение, объект незавершенного строительства				90:12:090601				
5	Адрес здания, сооружения, объекта незавершенного строительства				Крым Респ, Симферопольский р-н, Мирное с, СПК Дзержинец снт, 189 д				
	Местоположение здания, сооружения, объекта незавершенного строительства				—				
	Дополнительные сведения о местоположении				—				
6	Иные сведения				—				

Описание местоположения здания, сооружения, объекта незавершенного строительства на земельном участке

1. Сведения о характерных точках контура

вид объекта недвижимости (здание, сооружение, объект незавершенного строительства)

Здание

кадастровый номер (обозначение) 90:12:090601:385

Зона №

Номер контура	Номера характерных точек контура	Существующие			Уточненные			Метод определения координат	Средняя квадратическая погрешность определения координат характерной точки (Mt), м	Формулы, примененные для расчета средней квадратической погрешности определения координат характерной точки (Mt), м
		Координаты, м		R, м	Координаты, м		R, м			
		X	Y		X	Y				
1	2	3	4	5	6	7	8	9	10	11
90:12:090601:385 (1)	–	4974105.32	5185983.65	–	–	–	–	–	0.10	–
90:12:090601:385 (1)	–	4974106.09	5185994.62	–	–	–	–	–	0.10	–
90:12:090601:385 (1)	–	4974092.22	5185995.59	–	–	–	–	–	0.10	–
90:12:090601:385 (1)	–	4974091.45	5185984.62	–	–	–	–	–	0.10	–
90:12:090601:385 (1)	–	4974096.34	5185984.28	–	–	–	–	–	0.10	–
90:12:090601:385 (1)	–	4974096.22	5185982.48	–	–	–	–	–	0.10	–
90:12:090601:385	–	4974097.14	5185981.41	–	–	–	–	–	0.10	–

(1)										
90:12: 09060 1:385 (1)	–	49740 99.34	51859 81.26	–	–	–	–	–	0.10	–
90:12: 09060 1:385 (1)	–	49741 00.41	51859 82.19	–	–	–	–	–	0.10	–
90:12: 09060 1:385 (1)	–	49741 00.63	51859 83.98	–	–	–	–	–	0.10	–
90:12: 09060 1:385 (1)	–	49741 05.32	51859 83.65	–	–	–	–	–	0.10	–

2. Характеристики здания, сооружения, объекта незавершенного строительства с кадастровым номером (обозначением) 90:12:090601:385

№ п/п	Наименование характеристики	Значение характеристики
1	2	3
1	Вид объекта недвижимости	Здание
2	Ранее присвоенный государственный учетный номер здания, сооружения, объекта незавершенного строительства (кадастровый, инвентарный или условный номер)	–
3	Кадастровый номер земельного участка (земельных участков), в границах которого (которых) расположено здание, сооружение, объект незавершенного строительства	–
4	Номер кадастрового квартала (кадастровых кварталов), в пределах которого (которых) расположено здание, сооружение, объект незавершенного строительства	90:12:090601
5	Адрес здания, сооружения, объекта незавершенного строительства	Крым Респ, Симферопольский р-н, Мирное с, СПК Дзержинец снт, 502 д
	Местоположение здания, сооружения, объекта незавершенного строительства	–
	Дополнительные сведения о местоположении	–
6	Иные сведения	–

Описание местоположения здания, сооружения, объекта незавершенного строительства на земельном участке

**1. Сведения о характерных точках контура
вид объекта недвижимости (здание, сооружение, объект незавершенного строительства)**

Здание

кадастровый номер (обозначение) 90:12:090601:388

Зона № –

Номер контура	Номера характерных точек контура	Существующие			Уточненные			Метод определения координат	Средняя квадратическая погрешность определения координат характерной точки (Mt), м	Формулы, примененные для расчета средней квадратической погрешности определения координат характерной точки (Mt), м
		Координаты, м		R, м	Координаты, м		R, м			
		X	Y		X	Y				
1	2	3	4	5	6	7	8	9	10	11
90:12:090601:388 (1)	–	49743 95.56	51855 55.28	–	–	–	–	–	0.10	–
90:12:090601:388 (1)	–	49743 96.36	51855 67.15	–	–	–	–	–	0.10	–
90:12:090601:388 (1)	–	49743 86.38	51855 67.82	–	–	–	–	–	0.10	–
90:12:090601:388 (1)	–	49743 85.58	51855 55.95	–	–	–	–	–	0.10	–
90:12:090601:388 (1)	–	49743 95.56	51855 55.28	–	–	–	–	–	0.10	–

2. Характеристики здания, сооружения, объекта незавершенного строительства с кадастровым номером (обозначением) 90:12:090601:388

№ п/п	Наименование характеристики	Значение характеристики
1	2	3
1	Вид объекта недвижимости	Здание
2	Ранее присвоенный	–

	государственный учетный номер здания, сооружения, объекта незавершенного строительства (кадастровый, инвентарный или условный номер)	
3	Кадастровый номер земельного участка (земельных участков), в границах которого (которых) расположено здание, сооружение, объект незавершенного строительства	—
4	Номер кадастрового квартала (кадастровых кварталов), в пределах которого (которых) расположено здание, сооружение, объект незавершенного строительства	90:12:090601
5	Адрес здания, сооружения, объекта незавершенного строительства	Крым Респ, Симферопольский р-н, Держинец снт, Никольская ул, 44 д
	Местоположение здания, сооружения, объекта незавершенного строительства	—
	Дополнительные сведения о местоположении	—
6	Иные сведения	—

Описание местоположения здания, сооружения, объекта незавершенного строительства на земельном участке

1. Сведения о характерных точках контура

вид объекта недвижимости (здание, сооружение, объект незавершенного строительства)

Здание

кадастровый номер (обозначение) 90:12:090601:39

Зона №

Номер контура	Номера характерных точек контура	Существующие			Уточненные			Метод определения координат	Средняя квадратическая погрешность определения координат характерной точки (Mt), м	Формулы, примененные для расчета средней квадратической погрешности определения координат характерной точки (Mt), м
		Координаты, м		R, м	Координаты, м		R, м			
		X	Y		X	Y				
1	2	3	4	5	6	7	8	9	10	11
90:12:090601:39(1)	–	49741 99.29	51858 68.83	–	–	–	–	–	0.10	–
90:12:090601:39(1)	–	49741 90.32	51858 69.55	–	–	–	–	–	0.10	–
90:12:090601:39(1)	–	49741 89.88	51858 64.07	–	–	–	–	–	0.10	–
90:12:090601:39(1)	–	49741 88.38	51858 64.19	–	–	–	–	–	0.10	–
90:12:090601:39(1)	–	49741 88.14	51858 61.15	–	–	–	–	–	0.10	–
90:12:090601:39(1)	–	49741 89.63	51858 61.03	–	–	–	–	–	0.10	–
90:12:090601:39(1)	–	49741 89.10	51858 54.35	–	–	–	–	–	0.10	–

1)										
90:12:090601:39(1)	–	4974198.07	5185853.63	–	–	–	–	–	0.10	–
90:12:090601:39(1)	–	4974199.29	5185868.83	–	–	–	–	–	0.10	–

2. Характеристики здания, сооружения, объекта незавершенного строительства с кадастровым номером (обозначением) 90:12:090601:39

№ п/п	Наименование характеристики	Значение характеристики
1	2	3
1	Вид объекта недвижимости	Здание
2	Ранее присвоенный государственный учетный номер здания, сооружения, объекта незавершенного строительства (кадастровый, инвентарный или условный номер)	–
3	Кадастровый номер земельного участка (земельных участков), в границах которого (которых) расположено здание, сооружение, объект незавершенного строительства	–
4	Номер кадастрового квартала (кадастровых кварталов), в пределах которого (которых) расположено здание, сооружение, объект незавершенного строительства	90:12:090601
5	Адрес здания, сооружения, объекта незавершенного строительства	Крым Респ, Симферопольский р-н, Дзержинец снт, Ореховая ул, 20 д
	Местоположение здания, сооружения, объекта незавершенного строительства	–
	Дополнительные сведения о местоположении	–
6	Иные сведения	–

Описание местоположения здания, сооружения, объекта незавершенного строительства на земельном участке

**1. Сведения о характерных точках контура
вид объекта недвижимости (здание, сооружение, объект незавершенного строительства)**

Здание

кадастровый номер (обозначение) 90:12:090601:398

Зона № –

Номер контура	Номера характерных точек контура	Существующие			Уточненные			Метод определения координат	Средняя квадратическая погрешность определения координат характерной точки (Mt), м	Формулы, примененные для расчета средней квадратической погрешности определения координат характерной точки (Mt), м
		Координаты, м		R, м	Координаты, м		R, м			
		X	Y		X	Y				
1	2	3	4	5	6	7	8	9	10	11
90:12:090601:398 (1)	–	49740 05.02	51858 68.08	–	–	–	–	–	0.10	–
90:12:090601:398 (1)	–	49740 05.83	51858 78.19	–	–	–	–	–	0.10	–
90:12:090601:398 (1)	–	49740 16.64	51858 77.27	–	–	–	–	–	0.10	–
90:12:090601:398 (1)	–	49740 15.76	51858 67.16	–	–	–	–	–	0.10	–
90:12:090601:398 (1)	–	49740 05.02	51858 68.08	–	–	–	–	–	0.10	–

2. Характеристики здания, сооружения, объекта незавершенного строительства с кадастровым номером (обозначением) 90:12:090601:398

№ п/п	Наименование характеристики	Значение характеристики
1	2	3
1	Вид объекта недвижимости	Здание
2	Ранее присвоенный	–

	государственный учетный номер здания, сооружения, объекта незавершенного строительства (кадастровый, инвентарный или условный номер)	
3	Кадастровый номер земельного участка (земельных участков), в границах которого (которых) расположено здание, сооружение, объект незавершенного строительства	—
4	Номер кадастрового квартала (кадастровых кварталов), в пределах которого (которых) расположено здание, сооружение, объект незавершенного строительства	90:12:090601
5	Адрес здания, сооружения, объекта незавершенного строительства	—
	Местоположение здания, сооружения, объекта незавершенного строительства	Крым Респ, Симферопольский р-н, Мирное с, СПК Дзержинец снт, 2 д
	Дополнительные сведения о местоположении	—
6	Иные сведения	—

Описание местоположения здания, сооружения, объекта незавершенного строительства на земельном участке

1. Сведения о характерных точках контура

вид объекта недвижимости (здание, сооружение, объект незавершенного строительства)

Здание

кадастровый номер (обозначение) 90:12:090601:413

Зона №

Номер контура	Номера характерных точек контура	Существующие			Уточненные			Метод определения координат	Средняя квадратическая погрешность определения координат характерной точки (Mt), м	Формулы, примененные для расчета средней квадратической погрешности определения координат характерной точки (Mt), м
		Координаты, м		R, м	Координаты, м		R, м			
		X	Y		X	Y				
1	2	3	4	5	6	7	8	9	10	11
90:12:090601:413 (1)	–	4974007.25	5185481.76	–	–	–	–	–	0.10	–
90:12:090601:413 (1)	–	4973996.97	5185481.76	–	–	–	–	–	0.10	–
90:12:090601:413 (1)	–	4973996.90	5185472.03	–	–	–	–	–	0.10	–
90:12:090601:413 (1)	–	4974000.98	5185472.03	–	–	–	–	–	0.10	–
90:12:090601:413 (1)	–	4974000.96	5185470.15	–	–	–	–	–	0.10	–
90:12:090601:413 (1)	–	4974004.97	5185470.15	–	–	–	–	–	0.10	–
90:12:090601:413	–	4974004.97	5185472.02	–	–	–	–	–	0.10	–

(1)										
90:12:090601:413 (1)	–	49740 07.19	51854 72.02	–	–	–	–	–	0.10	–
90:12:090601:413 (1)	–	49740 07.25	51854 81.76	–	–	–	–	–	0.10	–

2. Характеристики здания, сооружения, объекта незавершенного строительства с кадастровым номером (обозначением) 90:12:090601:413

№ п/п	Наименование характеристики	Значение характеристики
1	2	3
1	Вид объекта недвижимости	Здание
2	Ранее присвоенный государственный учетный номер здания, сооружения, объекта незавершенного строительства (кадастровый, инвентарный или условный номер)	–
3	Кадастровый номер земельного участка (земельных участков), в границах которого (которых) расположено здание, сооружение, объект незавершенного строительства	–
4	Номер кадастрового квартала (кадастровых кварталов), в пределах которого (которых) расположено здание, сооружение, объект незавершенного строительства	90:12:090601
5	Адрес здания, сооружения, объекта незавершенного строительства	Крым Респ, Симферопольский р-н, Мирное с, СПК Дзержинец снт, 110 д
	Местоположение здания, сооружения, объекта незавершенного строительства	–
	Дополнительные сведения о местоположении	–
6	Иные сведения	–

Описание местоположения здания, сооружения, объекта незавершенного строительства на земельном участке

1. Сведения о характерных точках контура

вид объекта недвижимости (здание, сооружение, объект незавершенного строительства)

Здание

кадастровый номер (обозначение) 90:12:090601:424

Зона №

Номер контура	Номера характерных точек контура	Существующие			Уточненные			Метод определения координат	Средняя квадратическая погрешность определения координат характерной точки (Mt), м	Формулы, примененные для расчета средней квадратической погрешности определения координат характерной точки (Mt), м
		Координаты, м		R, м	Координаты, м		R, м			
		X	Y		X	Y				
1	2	3	4	5	6	7	8	9	10	11
90:12:090601:424 (1)	–	4974295.59	5184713.27	–	–	–	–	–	0.10	–
90:12:090601:424 (1)	–	4974308.06	5184713.64	–	–	–	–	–	0.10	–
90:12:090601:424 (1)	–	4974307.71	5184725.37	–	–	–	–	–	0.10	–
90:12:090601:424 (1)	–	4974303.29	5184725.24	–	–	–	–	–	0.10	–
90:12:090601:424 (1)	–	4974303.33	5184723.88	–	–	–	–	–	0.10	–
90:12:090601:424 (1)	–	4974295.28	5184723.64	–	–	–	–	–	0.10	–
90:12:090601:424	–	4974295.59	5184713.27	–	–	–	–	–	0.10	–

(1)									
2. Характеристики здания, сооружения, объекта незавершенного строительства с кадастровым номером (обозначением) 90:12:090601:424									
№ п/п	Наименование характеристики				Значение характеристики				
1	2				3				
1	Вид объекта недвижимости				Здание				
2	Ранее присвоенный государственный учетный номер здания, сооружения, объекта незавершенного строительства (кадастровый, инвентарный или условный номер)				—				
3	Кадастровый номер земельного участка (земельных участков), в границах которого (которых) расположено здание, сооружение, объект незавершенного строительства				—				
4	Номер кадастрового квартала (кадастровых кварталов), в пределах которого (которых) расположено здание, сооружение, объект незавершенного строительства				90:12:090601				
5	Адрес здания, сооружения, объекта незавершенного строительства				Крым Респ, Симферопольский р-н, Симферопольский муниципальный район, Мирное с, Рыбачья ул, 14 дом				
	Местоположение здания, сооружения, объекта незавершенного строительства				—				
	Дополнительные сведения о местоположении				садовое товарищество СПК Держинец				
6	Иные сведения				—				

Описание местоположения здания, сооружения, объекта незавершенного строительства на земельном участке

1. Сведения о характерных точках контура

вид объекта недвижимости (здание, сооружение, объект незавершенного строительства)

Здание

кадастровый номер (обозначение) 90:12:090601:428

Зона №

Номер контура	Номера характерных точек контура	Существующие			Уточненные			Метод определения координат	Средняя квадратическая погрешность определения координат характерной точки (Mt), м	Формулы, примененные для расчета средней квадратической погрешности определения координат характерной точки (Mt), м
		Координаты, м		R, м	Координаты, м		R, м			
		X	Y		X	Y				
1	2	3	4	5	6	7	8	9	10	11
90:12:090601:428 (1)	–	4974202.05	5185318.56	–	–	–	–	–	0.10	–
90:12:090601:428 (1)	–	4974202.70	5185330.65	–	–	–	–	–	0.10	–
90:12:090601:428 (1)	–	4974191.52	5185331.25	–	–	–	–	–	0.10	–
90:12:090601:428 (1)	–	4974190.86	5185319.17	–	–	–	–	–	0.10	–
90:12:090601:428 (1)	–	4974196.30	5185318.88	–	–	–	–	–	0.10	–
90:12:090601:428 (1)	–	4974196.70	5185318.39	–	–	–	–	–	0.10	–
90:12:090601:428 (1)	–	4974197.07	5185318.06	–	–	–	–	–	0.10	–

(1)										
90:12: 09060 1:428 (1)	–	49741 97.49	51853 17.77	–	–	–	–	–	0.10	–
90:12: 09060 1:428 (1)	–	49741 97.94	51853 17.55	–	–	–	–	–	0.10	–
90:12: 09060 1:428 (1)	–	49741 98.42	51853 17.40	–	–	–	–	–	0.10	–
90:12: 09060 1:428 (1)	–	49741 98.92	51853 17.31	–	–	–	–	–	0.10	–
90:12: 09060 1:428 (1)	–	49741 99.42	51853 17.29	–	–	–	–	–	0.10	–
90:12: 09060 1:428 (1)	–	49741 99.92	51853 17.35	–	–	–	–	–	0.10	–
90:12: 09060 1:428 (1)	–	49742 00.41	51853 17.47	–	–	–	–	–	0.10	–
90:12: 09060 1:428 (1)	–	49742 00.88	51853 17.66	–	–	–	–	–	0.10	–
90:12: 09060 1:428 (1)	–	49742 01.32	51853 17.91	–	–	–	–	–	0.10	–
90:12: 09060 1:428 (1)	–	49742 01.71	51853 18.22	–	–	–	–	–	0.10	–
90:12: 09060 1:428 (1)	–	49742 02.05	51853 18.56	–	–	–	–	–	0.10	–

2. Характеристики здания, сооружения, объекта незавершенного строительства с кадастровым номером (обозначением) 90:12:090601:428

№ п/п	Наименование характеристики	Значение характеристики
1	2	3
1	Вид объекта недвижимости	Здание
2	Ранее присвоенный	–

	государственный учетный номер здания, сооружения, объекта незавершенного строительства (кадастровый, инвентарный или условный номер)	
3	Кадастровый номер земельного участка (земельных участков), в границах которого (которых) расположено здание, сооружение, объект незавершенного строительства	—
4	Номер кадастрового квартала (кадастровых кварталов), в пределах которого (которых) расположено здание, сооружение, объект незавершенного строительства	90:12:090601
5	Адрес здания, сооружения, объекта незавершенного строительства	Крым Респ, Симферопольский р-н, Держиней снт, Западная ул, 4 д
	Местоположение здания, сооружения, объекта незавершенного строительства	—
	Дополнительные сведения о местоположении	—
6	Иные сведения	—

Описание местоположения здания, сооружения, объекта незавершенного строительства на земельном участке

1. Сведения о характерных точках контура

вид объекта недвижимости (здание, сооружение, объект незавершенного строительства)

Здание

кадастровый номер (обозначение) 90:12:090601:432

Зона №

Номер контура	Номера характерных точек контура	Существующие			Уточненные			Метод определения координат	Средняя квадратическая погрешность определения координат характерной точки (Mt), м	Формулы, примененные для расчета средней квадратической погрешности определения координат характерной точки (Mt), м
		Координаты, м		R, м	Координаты, м		R, м			
		X	Y		X	Y				
1	2	3	4	5	6	7	8	9	10	11
90:12:090601:432 (1)	–	49740 19.21	51857 37.29	–	–	–	–	–	0.10	–
90:12:090601:432 (1)	–	49740 19.11	51857 34.89	–	–	–	–	–	0.10	–
90:12:090601:432 (1)	–	49740 17.78	51857 34.95	–	–	–	–	–	0.10	–
90:12:090601:432 (1)	–	49740 17.70	51857 33.05	–	–	–	–	–	0.10	–
90:12:090601:432 (1)	–	49740 19.02	51857 32.99	–	–	–	–	–	0.10	–
90:12:090601:432 (1)	–	49740 18.97	51857 31.76	–	–	–	–	–	0.10	–
90:12:090601:432	–	49740 22.62	51857 31.60	–	–	–	–	–	0.10	–

(1)										
90:12:090601:432(1)	–	49740 29.11	51857 31.31	–	–	–	–	–	0.10	–
90:12:090601:432(1)	–	49740 29.36	51857 36.83	–	–	–	–	–	0.10	–
90:12:090601:432(1)	–	49740 22.86	51857 37.12	–	–	–	–	–	0.10	–
90:12:090601:432(1)	–	49740 19.21	51857 37.29	–	–	–	–	–	0.10	–

2. Характеристики здания, сооружения, объекта незавершенного строительства с кадастровым номером (обозначением) 90:12:090601:432

№ п/п	Наименование характеристики	Значение характеристики
1	2	3
1	Вид объекта недвижимости	Здание
2	Ранее присвоенный государственный учетный номер здания, сооружения, объекта незавершенного строительства (кадастровый, инвентарный или условный номер)	–
3	Кадастровый номер земельного участка (земельных участков), в границах которого (которых) расположено здание, сооружение, объект незавершенного строительства	–
4	Номер кадастрового квартала (кадастровых кварталов), в пределах которого (которых) расположено здание, сооружение, объект незавершенного строительства	90:12:090601
5	Адрес здания, сооружения, объекта незавершенного строительства	Крым Респ, Симферопольский р-н, Дзержинец снт, Владимирская ул, 13 д
	Местоположение здания, сооружения, объекта незавершенного строительства	–
	Дополнительные сведения о местоположении	–
6	Иные сведения	–

Описание местоположения здания, сооружения, объекта незавершенного строительства на земельном участке

**1. Сведения о характерных точках контура
вид объекта недвижимости (здание, сооружение, объект незавершенного строительства)**

Здание

кадастровый номер (обозначение) 90:12:090601:437

Зона № –

Номер контура	Номера характерных точек контура	Существующие			Уточненные			Метод определения координат	Средняя квадратическая погрешность определения координат характерной точки (Mt), м	Формулы, примененные для расчета средней квадратической погрешности определения координат характерной точки (Mt), м
		Координаты, м		R, м	Координаты, м		R, м			
		X	Y		X	Y				
1	2	3	4	5	6	7	8	9	10	11
90:12:090601:437 (1)	–	49740 49.52	51857 79.66	–	–	–	–	–	0.10	–
90:12:090601:437 (1)	–	49740 50.38	51857 91.55	–	–	–	–	–	0.10	–
90:12:090601:437 (1)	–	49740 41.43	51857 92.17	–	–	–	–	–	0.10	–
90:12:090601:437 (1)	–	49740 40.58	51857 80.34	–	–	–	–	–	0.10	–
90:12:090601:437 (1)	–	49740 49.52	51857 79.66	–	–	–	–	–	0.10	–

2. Характеристики здания, сооружения, объекта незавершенного строительства с кадастровым номером (обозначением) 90:12:090601:437

№ п/п	Наименование характеристики	Значение характеристики
1	2	3
1	Вид объекта недвижимости	Здание
2	Ранее присвоенный	–

	государственный учетный номер здания, сооружения, объекта незавершенного строительства (кадастровый, инвентарный или условный номер)	
3	Кадастровый номер земельного участка (земельных участков), в границах которого (которых) расположено здание, сооружение, объект незавершенного строительства	—
4	Номер кадастрового квартала (кадастровых кварталов), в пределах которого (которых) расположено здание, сооружение, объект незавершенного строительства	90:12:090601
5	Адрес здания, сооружения, объекта незавершенного строительства	Крым Респ, Симферопольский р-н, Мирное с, СПК Дзержинец снт, 378 д
	Местоположение здания, сооружения, объекта незавершенного строительства	—
	Дополнительные сведения о местоположении	—
6	Иные сведения	—

Описание местоположения здания, сооружения, объекта незавершенного строительства на земельном участке

**1. Сведения о характерных точках контура
вид объекта недвижимости (здание, сооружение, объект незавершенного строительства)**

Здание

кадастровый номер (обозначение) 90:12:090601:439

Зона № –

Номер контура	Номера характерных точек контура	Существующие			Уточненные			Метод определения координат	Средняя квадратическая погрешность определения координат характерной точки (Mt), м	Формулы, примененные для расчета средней квадратической погрешности определения координат характерной точки (Mt), м
		Координаты, м		R, м	Координаты, м		R, м			
		X	Y		X	Y				
1	2	3	4	5	6	7	8	9	10	11
90:12:090601:439 (1)	–	49740 50.46	51857 69.12	–	–	–	–	–	0.10	–
90:12:090601:439 (1)	–	49740 50.94	51857 75.38	–	–	–	–	–	0.10	–
90:12:090601:439 (1)	–	49740 46.06	51857 75.79	–	–	–	–	–	0.10	–
90:12:090601:439 (1)	–	49740 45.58	51857 69.49	–	–	–	–	–	0.10	–
90:12:090601:439 (1)	–	49740 50.46	51857 69.12	–	–	–	–	–	0.10	–

2. Характеристики здания, сооружения, объекта незавершенного строительства с кадастровым номером (обозначением) 90:12:090601:439

№ п/п	Наименование характеристики	Значение характеристики
1	2	3
1	Вид объекта недвижимости	Здание
2	Ранее присвоенный	–

	государственный учетный номер здания, сооружения, объекта незавершенного строительства (кадастровый, инвентарный или условный номер)	
3	Кадастровый номер земельного участка (земельных участков), в границах которого (которых) расположено здание, сооружение, объект незавершенного строительства	—
4	Номер кадастрового квартала (кадастровых кварталов), в пределах которого (которых) расположено здание, сооружение, объект незавершенного строительства	90:12:090601
5	Адрес здания, сооружения, объекта незавершенного строительства	Крым Респ, Симферопольский р-н, Мирное с, СПК Дзержинец снт, 378 д
	Местоположение здания, сооружения, объекта незавершенного строительства	—
	Дополнительные сведения о местоположении	—
6	Иные сведения	—

Описание местоположения здания, сооружения, объекта незавершенного строительства на земельном участке

1. Сведения о характерных точках контура

вид объекта недвижимости (здание, сооружение, объект незавершенного строительства)

Здание

кадастровый номер (обозначение) 90:12:090601:440

Зона №

Номер контура	Номера характерных точек контура	Существующие			Уточненные			Метод определения координат	Средняя квадратическая погрешность определения координат характерной точки (Mt), м	Формулы, примененные для расчета средней квадратической погрешности определения координат характерной точки (Mt), м
		Координаты, м		R, м	Координаты, м		R, м			
		X	Y		X	Y				
1	2	3	4	5	6	7	8	9	10	11
90:12:090601:440 (1)	–	49740 59.92	51856 07.44	–	–	–	–	–	0.10	–
90:12:090601:440 (1)	–	49740 60.89	51856 21.40	–	–	–	–	–	0.10	–
90:12:090601:440 (1)	–	49740 52.40	51856 21.99	–	–	–	–	–	0.10	–
90:12:090601:440 (1)	–	49740 51.77	51856 12.88	–	–	–	–	–	0.10	–
90:12:090601:440 (1)	–	49740 47.30	51856 13.19	–	–	–	–	–	0.10	–
90:12:090601:440 (1)	–	49740 46.97	51856 08.33	–	–	–	–	–	0.10	–
90:12:090601:440	–	49740 59.92	51856 07.44	–	–	–	–	–	0.10	–

(1)									
2. Характеристики здания, сооружения, объекта незавершенного строительства с кадастровым номером (обозначением) <u>90:12:090601:440</u>									
№ п/п	Наименование характеристики				Значение характеристики				
1	2				3				
1	Вид объекта недвижимости				Здание				
2	Ранее присвоенный государственный учетный номер здания, сооружения, объекта незавершенного строительства (кадастровый, инвентарный или условный номер)				—				
3	Кадастровый номер земельного участка (земельных участков), в границах которого (которых) расположено здание, сооружение, объект незавершенного строительства				—				
4	Номер кадастрового квартала (кадастровых кварталов), в пределах которого (которых) расположено здание, сооружение, объект незавершенного строительства				90:12:090601				
5	Адрес здания, сооружения, объекта незавершенного строительства				Крым Респ, Симферопольский р-н, Мирное с, Михайловская ул, 15 д				
	Местоположение здания, сооружения, объекта незавершенного строительства				—				
	Дополнительные сведения о местоположении				—				
6	Иные сведения				—				

Описание местоположения здания, сооружения, объекта незавершенного строительства на земельном участке

1. Сведения о характерных точках контура

вид объекта недвижимости (здание, сооружение, объект незавершенного строительства)

Здание

кадастровый номер (обозначение) 90:12:090601:447

Зона №

Номер контура	Номера характерных точек контура	Существующие			Уточненные			Метод определения координат	Средняя квадратическая погрешность определения координат характерной точки (Mt), м	Формулы, примененные для расчета средней квадратической погрешности определения координат характерной точки (Mt), м
		Координаты, м		R, м	Координаты, м		R, м			
		X	Y		X	Y				
1	2	3	4	5	6	7	8	9	10	11
90:12:090601:447 (1)	–	49742 24.43	51856 38.39	–	–	–	–	–	0.10	–
90:12:090601:447 (1)	–	49742 21.56	51856 38.61	–	–	–	–	–	0.10	–
90:12:090601:447 (1)	–	49742 20.56	51856 38.69	–	–	–	–	–	0.10	–
90:12:090601:447 (1)	–	49742 20.37	51856 36.20	–	–	–	–	–	0.10	–
90:12:090601:447 (1)	–	49742 21.37	51856 36.12	–	–	–	–	–	0.10	–
90:12:090601:447 (1)	–	49742 21.26	51856 34.78	–	–	–	–	–	0.10	–
90:12:090601:447	–	49742 18.35	51856 35.01	–	–	–	–	–	0.10	–

(1)										
90:12:090601:447(1)	–	4974218.19	5185632.94	–	–	–	–	–	0.10	–
90:12:090601:447(1)	–	4974211.67	5185633.44	–	–	–	–	–	0.10	–
90:12:090601:447(1)	–	4974210.73	5185621.26	–	–	–	–	–	0.10	–
90:12:090601:447(1)	–	4974221.28	5185620.44	–	–	–	–	–	0.10	–
90:12:090601:447(1)	–	4974223.13	5185621.66	–	–	–	–	–	0.10	–
90:12:090601:447(1)	–	4974224.43	5185638.39	–	–	–	–	–	0.10	–

2. Характеристики здания, сооружения, объекта незавершенного строительства с кадастровым номером (обозначением) 90:12:090601:447

№ п/п	Наименование характеристики	Значение характеристики
1	2	3
1	Вид объекта недвижимости	Здание
2	Ранее присвоенный государственный учетный номер здания, сооружения, объекта незавершенного строительства (кадастровый, инвентарный или условный номер)	–
3	Кадастровый номер земельного участка (земельных участков), в границах которого (которых) расположено здание, сооружение, объект незавершенного строительства	–
4	Номер кадастрового квартала (кадастровых кварталов), в пределах которого (которых) расположено здание, сооружение, объект незавершенного строительства	90:12:090601
5	Адрес здания, сооружения, объекта незавершенного	Крым Респ, Симферопольский р-н, Держинец снт, 34 д

	строительства	
	Местоположение здания, сооружения, объекта незавершенного строительства	—
	Дополнительные сведения о местоположении	—
6	Иные сведения	—

Описание местоположения здания, сооружения, объекта незавершенного строительства на земельном участке

**1. Сведения о характерных точках контура
вид объекта недвижимости (здание, сооружение, объект незавершенного строительства)**

Здание

кадастровый номер (обозначение) 90:12:090601:448

Зона № –

Номер контура	Номера характерных точек контура	Существующие			Уточненные			Метод определения координат	Средняя квадратическая погрешность определения координат характерной точки (Mt), м	Формулы, примененные для расчета средней квадратической погрешности определения координат характерной точки (Mt), м
		Координаты, м		R, м	Координаты, м		R, м			
		X	Y		X	Y				
1	2	3	4	5	6	7	8	9	10	11
90:12:090601:448 (1)	–	49741 85.97	51856 46.82	–	–	–	–	–	0.10	–
90:12:090601:448 (1)	–	49741 85.09	51856 34.69	–	–	–	–	–	0.10	–
90:12:090601:448 (1)	–	49741 94.25	51856 34.18	–	–	–	–	–	0.10	–
90:12:090601:448 (1)	–	49741 95.10	51856 46.32	–	–	–	–	–	0.10	–
90:12:090601:448 (1)	–	49741 85.97	51856 46.82	–	–	–	–	–	0.10	–

2. Характеристики здания, сооружения, объекта незавершенного строительства с кадастровым номером (обозначением) 90:12:090601:448

№ п/п	Наименование характеристики	Значение характеристики
1	2	3
1	Вид объекта недвижимости	Здание
2	Ранее присвоенный	–

	государственный учетный номер здания, сооружения, объекта незавершенного строительства (кадастровый, инвентарный или условный номер)	
3	Кадастровый номер земельного участка (земельных участков), в границах которого (которых) расположено здание, сооружение, объект незавершенного строительства	—
4	Номер кадастрового квартала (кадастровых кварталов), в пределах которого (которых) расположено здание, сооружение, объект незавершенного строительства	90:12:090601
5	Адрес здания, сооружения, объекта незавершенного строительства	Крым Респ, Симферопольский р-н, Держинец ул, 34 д
	Местоположение здания, сооружения, объекта незавершенного строительства	—
	Дополнительные сведения о местоположении	—
6	Иные сведения	—

Описание местоположения здания, сооружения, объекта незавершенного строительства на земельном участке

**1. Сведения о характерных точках контура
вид объекта недвижимости (здание, сооружение, объект незавершенного строительства)**

Здание

кадастровый номер (обозначение) 90:12:090601:45

Зона №

Номер контура	Номера характерных точек контура	Существующие			Уточненные			Метод определения координат	Средняя квадратическая погрешность определения координат характерной точки (Mt), м	Формулы, примененные для расчета средней квадратической погрешности определения координат характерной точки (Mt), м
		Координаты, м		R, м	Координаты, м		R, м			
		X	Y		X	Y				
1	2	3	4	5	6	7	8	9	10	11
90:12:090601:45(1)	–	49744 19.67	51855 86.80	–	–	–	–	–	0.10	–
90:12:090601:45(1)	–	49744 20.37	51855 96.10	–	–	–	–	–	0.10	–
90:12:090601:45(1)	–	49744 12.86	51855 96.67	–	–	–	–	–	0.10	–
90:12:090601:45(1)	–	49744 12.57	51855 92.86	–	–	–	–	–	0.10	–
90:12:090601:45(1)	–	49744 11.23	51855 92.96	–	–	–	–	–	0.10	–
90:12:090601:45(1)	–	49744 11.00	51855 89.87	–	–	–	–	–	0.10	–
90:12:090601:45(1)	–	49744 12.34	51855 89.77	–	–	–	–	–	0.10	–

1)										
90:12:090601:45(1)	–	49744 12.16	51855 87.36	–	–	–	–	–	0.10	–
90:12:090601:45(1)	–	49744 19.67	51855 86.80	–	–	–	–	–	0.10	–

2. Характеристики здания, сооружения, объекта незавершенного строительства с кадастровым номером (обозначением) 90:12:090601:45

№ п/п	Наименование характеристики	Значение характеристики
1	2	3
1	Вид объекта недвижимости	Здание
2	Ранее присвоенный государственный учетный номер здания, сооружения, объекта незавершенного строительства (кадастровый, инвентарный или условный номер)	–
3	Кадастровый номер земельного участка (земельных участков), в границах которого (которых) расположено здание, сооружение, объект незавершенного строительства	–
4	Номер кадастрового квартала (кадастровых кварталов), в пределах которого (которых) расположено здание, сооружение, объект незавершенного строительства	90:12:090601
5	Адрес здания, сооружения, объекта незавершенного строительства	Крым Респ, Симферопольский р-н, Мирное с, Михайловская (СПК Держинец снт) ул, 47 д
	Местоположение здания, сооружения, объекта незавершенного строительства	–
	Дополнительные сведения о местоположении	–
6	Иные сведения	–

Описание местоположения здания, сооружения, объекта незавершенного строительства на земельном участке

1. Сведения о характерных точках контура

вид объекта недвижимости (здание, сооружение, объект незавершенного строительства)

Здание

кадастровый номер (обозначение) 90:12:090601:450

Зона №

Номер контура	Номера характерных точек контура	Существующие			Уточненные			Метод определения координат	Средняя квадратическая погрешность определения координат характерной точки (Mt), м	Формулы, примененные для расчета средней квадратической погрешности определения координат характерной точки (Mt), м
		Координаты, м		R, м	Координаты, м		R, м			
		X	Y		X	Y				
1	2	3	4	5	6	7	8	9	10	11
90:12:090601:450 (1)	–	49739 21.17	51856 17.64	–	–	–	–	–	0.10	–
90:12:090601:450 (1)	–	49739 21.61	51856 24.02	–	–	–	–	–	0.10	–
90:12:090601:450 (1)	–	49739 18.62	51856 24.23	–	–	–	–	–	0.10	–
90:12:090601:450 (1)	–	49739 19.08	51856 30.83	–	–	–	–	–	0.10	–
90:12:090601:450 (1)	–	49739 13.28	51856 31.22	–	–	–	–	–	0.10	–
90:12:090601:450 (1)	–	49739 13.01	51856 27.53	–	–	–	–	–	0.10	–
90:12:090601:450	–	49739 10.86	51856 27.69	–	–	–	–	–	0.10	–

(1)										
90:12:090601:450(1)	–	4973910.44	5185621.93	–	–	–	–	–	0.10	–
90:12:090601:450(1)	–	4973912.57	5185621.76	–	–	–	–	–	0.10	–
90:12:090601:450(1)	–	4973912.31	5185618.26	–	–	–	–	–	0.10	–
90:12:090601:450(1)	–	4973921.17	5185617.64	–	–	–	–	–	0.10	–

2. Характеристики здания, сооружения, объекта незавершенного строительства с кадастровым номером (обозначением) 90:12:090601:450

№ п/п	Наименование характеристики	Значение характеристики
1	2	3
1	Вид объекта недвижимости	Здание
2	Ранее присвоенный государственный учетный номер здания, сооружения, объекта незавершенного строительства (кадастровый, инвентарный или условный номер)	–
3	Кадастровый номер земельного участка (земельных участков), в границах которого (которых) расположено здание, сооружение, объект незавершенного строительства	–
4	Номер кадастрового квартала (кадастровых кварталов), в пределах которого (которых) расположено здание, сооружение, объект незавершенного строительства	90:12:090601
5	Адрес здания, сооружения, объекта незавершенного строительства	Крым Респ, Симферопольский р-н, Мирное с, 1 д
	Местоположение здания, сооружения, объекта незавершенного строительства	–
	Дополнительные сведения о местоположении	садовое товарищество СПК Держинец
6	Иные сведения	–

Описание местоположения здания, сооружения, объекта незавершенного строительства на земельном участке

**1. Сведения о характерных точках контура
вид объекта недвижимости (здание, сооружение, объект незавершенного строительства)**

Здание

кадастровый номер (обозначение) 90:12:090601:453

Зона № –

Номер контура	Номера характерных точек контура	Существующие			Уточненные			Метод определения координат	Средняя квадратическая погрешность определения координат характерной точки (Mt), м	Формулы, примененные для расчета средней квадратической погрешности определения координат характерной точки (Mt), м
		Координаты, м		R, м	Координаты, м		R, м			
		X	Y		X	Y				
1	2	3	4	5	6	7	8	9	10	11
90:12:090601:453 (1)	–	49743 83.42	51855 79.62	–	–	–	–	–	0.10	–
90:12:090601:453 (1)	–	49743 83.93	51855 85.36	–	–	–	–	–	0.10	–
90:12:090601:453 (1)	–	49743 81.30	51855 85.59	–	–	–	–	–	0.10	–
90:12:090601:453 (1)	–	49743 80.79	51855 79.86	–	–	–	–	–	0.10	–
90:12:090601:453 (1)	–	49743 83.42	51855 79.62	–	–	–	–	–	0.10	–

2. Характеристики здания, сооружения, объекта незавершенного строительства с кадастровым номером (обозначением) 90:12:090601:453

№ п/п	Наименование характеристики	Значение характеристики
1	2	3
1	Вид объекта недвижимости	Здание
2	Ранее присвоенный	–

	государственный учетный номер здания, сооружения, объекта незавершенного строительства (кадастровый, инвентарный или условный номер)	
3	Кадастровый номер земельного участка (земельных участков), в границах которого (которых) расположено здание, сооружение, объект незавершенного строительства	—
4	Номер кадастрового квартала (кадастровых кварталов), в пределах которого (которых) расположено здание, сооружение, объект незавершенного строительства	90:12:090601
5	Адрес здания, сооружения, объекта незавершенного строительства	Крым Респ, Симферопольский р-н
	Местоположение здания, сооружения, объекта незавершенного строительства	—
	Дополнительные сведения о местоположении	с/с Мирновский, СТ Дзержинец, ул Михайловская, земельный участок 207
6	Иные сведения	—

Описание местоположения здания, сооружения, объекта незавершенного строительства на земельном участке

**1. Сведения о характерных точках контура
вид объекта недвижимости (здание, сооружение, объект незавершенного строительства)**

Здание

кадастровый номер (обозначение) 90:12:090601:458

Зона № –

Номер контура	Номера характерных точек контура	Существующие			Уточненные			Метод определения координат	Средняя квадратическая погрешность определения координат характерной точки (Mt), м	Формулы, примененные для расчета средней квадратической погрешности определения координат характерной точки (Mt), м
		Координаты, м		R, м	Координаты, м		R, м			
		X	Y		X	Y				
1	2	3	4	5	6	7	8	9	10	11
90:12:090601:458 (1)	–	49742 96.02	51850 66.22	–	–	–	–	–	0.10	–
90:12:090601:458 (1)	–	49742 95.68	51850 74.28	–	–	–	–	–	0.10	–
90:12:090601:458 (1)	–	49742 83.63	51850 73.77	–	–	–	–	–	0.10	–
90:12:090601:458 (1)	–	49742 83.97	51850 65.71	–	–	–	–	–	0.10	–
90:12:090601:458 (1)	–	49742 96.02	51850 66.22	–	–	–	–	–	0.10	–

2. Характеристики здания, сооружения, объекта незавершенного строительства с кадастровым номером (обозначением) 90:12:090601:458

№ п/п	Наименование характеристики	Значение характеристики
1	2	3
1	Вид объекта недвижимости	Здание
2	Ранее присвоенный	–

	государственный учетный номер здания, сооружения, объекта незавершенного строительства (кадастровый, инвентарный или условный номер)	
3	Кадастровый номер земельного участка (земельных участков), в границах которого (которых) расположено здание, сооружение, объект незавершенного строительства	—
4	Номер кадастрового квартала (кадастровых кварталов), в пределах которого (которых) расположено здание, сооружение, объект незавершенного строительства	90:12:090601
5	Адрес здания, сооружения, объекта незавершенного строительства	—
	Местоположение здания, сооружения, объекта незавершенного строительства	Крым Респ, Симферопольский р-н, Рыбачья ул, 50 д
	Дополнительные сведения о местоположении	—
6	Иные сведения	—

Описание местоположения здания, сооружения, объекта незавершенного строительства на земельном участке

1. Сведения о характерных точках контура

вид объекта недвижимости (здание, сооружение, объект незавершенного строительства)

Здание

кадастровый номер (обозначение) 90:12:090601:467

Зона №

Номер контура	Номера характерных точек контура	Существующие			Уточненные			Метод определения координат	Средняя квадратическая погрешность определения координат характерной точки (Mt), м	Формулы, примененные для расчета средней квадратической погрешности определения координат характерной точки (Mt), м
		Координаты, м		R, м	Координаты, м		R, м			
		X	Y		X	Y				
1	2	3	4	5	6	7	8	9	10	11
90:12:090601:467 (1)	–	49741 75.59	51856 89.32	–	–	–	–	–	0.10	–
90:12:090601:467 (1)	–	49741 79.89	51856 89.02	–	–	–	–	–	0.10	–
90:12:090601:467 (1)	–	49741 79.82	51856 87.95	–	–	–	–	–	0.10	–
90:12:090601:467 (1)	–	49741 81.69	51856 87.82	–	–	–	–	–	0.10	–
90:12:090601:467 (1)	–	49741 81.76	51856 88.78	–	–	–	–	–	0.10	–
90:12:090601:467 (1)	–	49741 85.06	51856 88.55	–	–	–	–	–	0.10	–
90:12:090601:467	–	49741 84.99	51856 87.59	–	–	–	–	–	0.10	–

(1)										
90:12: 09060 1:467 (1)	–	49741 86.42	51856 87.49	–	–	–	–	–	0.10	–
90:12: 09060 1:467 (1)	–	49741 85.91	51856 80.11	–	–	–	–	–	0.10	–
90:12: 09060 1:467 (1)	–	49741 75.93	51856 80.80	–	–	–	–	–	0.10	–
90:12: 09060 1:467 (1)	–	49741 76.11	51856 83.32	–	–	–	–	–	0.10	–
90:12: 09060 1:467 (1)	–	49741 75.18	51856 83.39	–	–	–	–	–	0.10	–
90:12: 09060 1:467 (1)	–	49741 75.59	51856 89.32	–	–	–	–	–	0.10	–

2. Характеристики здания, сооружения, объекта незавершенного строительства с кадастровым номером (обозначением) 90:12:090601:467

№ п/п	Наименование характеристики	Значение характеристики
1	2	3
1	Вид объекта недвижимости	Здание
2	Ранее присвоенный государственный учетный номер здания, сооружения, объекта незавершенного строительства (кадастровый, инвентарный или условный номер)	–
3	Кадастровый номер земельного участка (земельных участков), в границах которого (которых) расположено здание, сооружение, объект незавершенного строительства	–
4	Номер кадастрового квартала (кадастровых кварталов), в пределах которого (которых) расположено здание, сооружение, объект незавершенного строительства	90:12:090601
5	Адрес здания, сооружения, объекта незавершенного	–

	строительства	
	Местоположение здания, сооружения, объекта незавершенного строительства	Крым Респ, Симферопольский р-н, Дзержинец ул, 32 д
	Дополнительные сведения о местоположении	—
6	Иные сведения	—

Описание местоположения здания, сооружения, объекта незавершенного строительства на земельном участке

**1. Сведения о характерных точках контура
вид объекта недвижимости (здание, сооружение, объект незавершенного строительства)**

Здание

кадастровый номер (обозначение) 90:12:090601:469

Зона № –

Номер контура	Номера характерных точек контура	Существующие			Уточненные			Метод определения координат	Средняя квадратическая погрешность определения координат характерной точки (Mt), м	Формулы, примененные для расчета средней квадратической погрешности определения координат характерной точки (Mt), м
		Координаты, м		R, м	Координаты, м		R, м			
		X	Y		X	Y				
1	2	3	4	5	6	7	8	9	10	11
90:12:090601:469 (1)	–	49741 33.40	51853 92.60	–	–	–	–	–	0.10	–
90:12:090601:469 (1)	–	49741 32.60	51853 79.65	–	–	–	–	–	0.10	–
90:12:090601:469 (1)	–	49741 44.28	51853 78.94	–	–	–	–	–	0.10	–
90:12:090601:469 (1)	–	49741 45.08	51853 91.88	–	–	–	–	–	0.10	–
90:12:090601:469 (1)	–	49741 33.40	51853 92.60	–	–	–	–	–	0.10	–

2. Характеристики здания, сооружения, объекта незавершенного строительства с кадастровым номером (обозначением) 90:12:090601:469

№ п/п	Наименование характеристики	Значение характеристики
1	2	3
1	Вид объекта недвижимости	Здание
2	Ранее присвоенный	–

	государственный учетный номер здания, сооружения, объекта незавершенного строительства (кадастровый, инвентарный или условный номер)	
3	Кадастровый номер земельного участка (земельных участков), в границах которого (которых) расположено здание, сооружение, объект незавершенного строительства	—
4	Номер кадастрового квартала (кадастровых кварталов), в пределах которого (которых) расположено здание, сооружение, объект незавершенного строительства	90:12:090601
5	Адрес здания, сооружения, объекта незавершенного строительства	Крым Респ, Симферопольский р-н, Мирное с, Виноградная (СПК Дзержинец снт) ул, 42 уч
	Местоположение здания, сооружения, объекта незавершенного строительства	—
	Дополнительные сведения о местоположении	—
6	Иные сведения	—

Описание местоположения здания, сооружения, объекта незавершенного строительства на земельном участке

**1. Сведения о характерных точках контура
вид объекта недвижимости (здание, сооружение, объект незавершенного строительства)**

Здание

кадастровый номер (обозначение) 90:12:090601:476

Зона № –

Номер контура	Номера характерных точек контура	Существующие			Уточненные			Метод определения координат	Средняя квадратическая погрешность определения координат характерной точки (Mt), м	Формулы, примененные для расчета средней квадратической погрешности определения координат характерной точки (Mt), м
		Координаты, м		R, м	Координаты, м		R, м			
		X	Y		X	Y				
1	2	3	4	5	6	7	8	9	10	11
90:12:090601:476 (1)	–	49743 75.18	51855 11.71	–	–	–	–	–	0.10	–
90:12:090601:476 (1)	–	49743 79.24	51855 11.36	–	–	–	–	–	0.10	–
90:12:090601:476 (1)	–	49743 79.99	51855 20.08	–	–	–	–	–	0.10	–
90:12:090601:476 (1)	–	49743 75.93	51855 20.43	–	–	–	–	–	0.10	–
90:12:090601:476 (1)	–	49743 75.18	51855 11.71	–	–	–	–	–	0.10	–

2. Характеристики здания, сооружения, объекта незавершенного строительства с кадастровым номером (обозначением) 90:12:090601:476

№ п/п	Наименование характеристики	Значение характеристики
1	2	3
1	Вид объекта недвижимости	Здание
2	Ранее присвоенный	–

	государственный учетный номер здания, сооружения, объекта незавершенного строительства (кадастровый, инвентарный или условный номер)	
3	Кадастровый номер земельного участка (земельных участков), в границах которого (которых) расположено здание, сооружение, объект незавершенного строительства	—
4	Номер кадастрового квартала (кадастровых кварталов), в пределах которого (которых) расположено здание, сооружение, объект незавершенного строительства	90:12:090601
5	Адрес здания, сооружения, объекта незавершенного строительства	Крым Респ, Симферопольский р-н, Мирное с, СПК Дзержинец снт, 136 д
	Местоположение здания, сооружения, объекта незавершенного строительства	—
	Дополнительные сведения о местоположении	—
6	Иные сведения	—

Описание местоположения здания, сооружения, объекта незавершенного строительства на земельном участке

1. Сведения о характерных точках контура

вид объекта недвижимости (здание, сооружение, объект незавершенного строительства)

Здание

кадастровый номер (обозначение) 90:12:090601:477

Зона №

Номер контура	Номера характерных точек контура	Существующие			Уточненные			Метод определения координат	Средняя квадратическая погрешность определения координат характерной точки (Mt), м	Формулы, примененные для расчета средней квадратической погрешности определения координат характерной точки (Mt), м
		Координаты, м		R, м	Координаты, м		R, м			
		X	Y		X	Y				
1	2	3	4	5	6	7	8	9	10	11
90:12:090601:477 (1)	–	49743 52.71	51857 62.85	–	–	–	–	–	0.10	–
90:12:090601:477 (1)	–	49743 53.11	51857 71.22	–	–	–	–	–	0.10	–
90:12:090601:477 (1)	–	49743 51.06	51857 71.33	–	–	–	–	–	0.10	–
90:12:090601:477 (1)	–	49743 51.01	51857 70.33	–	–	–	–	–	0.10	–
90:12:090601:477 (1)	–	49743 47.41	51857 70.50	–	–	–	–	–	0.10	–
90:12:090601:477 (1)	–	49743 47.05	51857 63.13	–	–	–	–	–	0.10	–
90:12:090601:477	–	49743 52.71	51857 62.85	–	–	–	–	–	0.10	–

(1)									
2. Характеристики здания, сооружения, объекта незавершенного строительства с кадастровым номером (обозначением) <u>90:12:090601:477</u>									
№ п/п	Наименование характеристики				Значение характеристики				
1	2				3				
1	Вид объекта недвижимости				Здание				
2	Ранее присвоенный государственный учетный номер здания, сооружения, объекта незавершенного строительства (кадастровый, инвентарный или условный номер)				—				
3	Кадастровый номер земельного участка (земельных участков), в границах которого (которых) расположено здание, сооружение, объект незавершенного строительства				—				
4	Номер кадастрового квартала (кадастровых кварталов), в пределах которого (которых) расположено здание, сооружение, объект незавершенного строительства				90:12:090601				
5	Адрес здания, сооружения, объекта незавершенного строительства				Крым Респ, Симферопольский р-н, Мирное с, СПК Дзержинец снт, 42 д				
	Местоположение здания, сооружения, объекта незавершенного строительства				—				
	Дополнительные сведения о местоположении				—				
6	Иные сведения				—				

Описание местоположения здания, сооружения, объекта незавершенного строительства на земельном участке

1. Сведения о характерных точках контура

вид объекта недвижимости (здание, сооружение, объект незавершенного строительства)

Здание

кадастровый номер (обозначение) 90:12:090601:478

Зона №

Номер контура	Номера характерных точек контура	Существующие			Уточненные			Метод определения координат	Средняя квадратическая погрешность определения координат характерной точки (Mt), м	Формулы, примененные для расчета средней квадратической погрешности определения координат характерной точки (Mt), м
		Координаты, м		R, м	Координаты, м		R, м			
		X	Y		X	Y				
1	2	3	4	5	6	7	8	9	10	11
90:12:090601:478 (1)	–	49739 50.08	51857 39.48	–	–	–	–	–	0.10	–
90:12:090601:478 (1)	–	49739 44.45	51857 39.95	–	–	–	–	–	0.10	–
90:12:090601:478 (1)	–	49739 44.15	51857 36.45	–	–	–	–	–	0.10	–
90:12:090601:478 (1)	–	49739 42.69	51857 36.57	–	–	–	–	–	0.10	–
90:12:090601:478 (1)	–	49739 42.08	51857 29.27	–	–	–	–	–	0.10	–
90:12:090601:478 (1)	–	49739 49.17	51857 28.67	–	–	–	–	–	0.10	–
90:12:090601:478	–	49739 50.08	51857 39.48	–	–	–	–	–	0.10	–

(1)									
2. Характеристики здания, сооружения, объекта незавершенного строительства с кадастровым номером (обозначением) 90:12:090601:478									
№ п/п	Наименование характеристики				Значение характеристики				
1	2				3				
1	Вид объекта недвижимости				Здание				
2	Ранее присвоенный государственный учетный номер здания, сооружения, объекта незавершенного строительства (кадастровый, инвентарный или условный номер)				—				
3	Кадастровый номер земельного участка (земельных участков), в границах которого (которых) расположено здание, сооружение, объект незавершенного строительства				—				
4	Номер кадастрового квартала (кадастровых кварталов), в пределах которого (которых) расположено здание, сооружение, объект незавершенного строительства				90:12:090601				
5	Адрес здания, сооружения, объекта незавершенного строительства				Крым Респ, Симферопольский р-н, Мирное с, СПК Дзержинец снт, 332 д				
	Местоположение здания, сооружения, объекта незавершенного строительства				—				
	Дополнительные сведения о местоположении				—				
6	Иные сведения				—				

Описание местоположения здания, сооружения, объекта незавершенного строительства на земельном участке

**1. Сведения о характерных точках контура
вид объекта недвижимости (здание, сооружение, объект незавершенного строительства)**

Здание

кадастровый номер (обозначение) 90:12:090601:479

Зона № –

Номер контура	Номера характерных точек контура	Существующие			Уточненные			Метод определения координат	Средняя квадратическая погрешность определения координат характерной точки (Mt), м	Формулы, примененные для расчета средней квадратической погрешности определения координат характерной точки (Mt), м
		Координаты, м		R, м	Координаты, м		R, м			
		X	Y		X	Y				
1	2	3	4	5	6	7	8	9	10	11
90:12:090601:479 (1)	–	49742 78.65	51855 94.35	–	–	–	–	–	0.10	–
90:12:090601:479 (1)	–	49742 79.60	51856 07.26	–	–	–	–	–	0.10	–
90:12:090601:479 (1)	–	49742 68.20	51856 08.10	–	–	–	–	–	0.10	–
90:12:090601:479 (1)	–	49742 67.25	51855 95.19	–	–	–	–	–	0.10	–
90:12:090601:479 (1)	–	49742 78.65	51855 94.35	–	–	–	–	–	0.10	–

2. Характеристики здания, сооружения, объекта незавершенного строительства с кадастровым номером (обозначением) 90:12:090601:479

№ п/п	Наименование характеристики	Значение характеристики
1	2	3
1	Вид объекта недвижимости	Здание
2	Ранее присвоенный	–

	государственный учетный номер здания, сооружения, объекта незавершенного строительства (кадастровый, инвентарный или условный номер)	
3	Кадастровый номер земельного участка (земельных участков), в границах которого (которых) расположено здание, сооружение, объект незавершенного строительства	—
4	Номер кадастрового квартала (кадастровых кварталов), в пределах которого (которых) расположено здание, сооружение, объект незавершенного строительства	90:12:090601
5	Адрес здания, сооружения, объекта незавершенного строительства	Крым Респ, Симферопольский р-н, Мирное с, Михайловская (СПК Дзержинец снт) ул, 33 д
	Местоположение здания, сооружения, объекта незавершенного строительства	—
	Дополнительные сведения о местоположении	—
6	Иные сведения	—

Описание местоположения здания, сооружения, объекта незавершенного строительства на земельном участке

**1. Сведения о характерных точках контура
вид объекта недвижимости (здание, сооружение, объект незавершенного строительства)**

Здание

кадастровый номер (обозначение) 90:12:090601:483

Зона № –

Номер контура	Номера характерных точек контура	Существующие			Уточненные			Метод определения координат	Средняя квадратическая погрешность определения координат характерной точки (Mt), м	Формулы, примененные для расчета средней квадратической погрешности определения координат характерной точки (Mt), м
		Координаты, м		R, м	Координаты, м		R, м			
		X	Y		X	Y				
1	2	3	4	5	6	7	8	9	10	11
90:12:090601:483 (1)	–	49740 09.64	51856 35.64	–	–	–	–	–	0.10	–
90:12:090601:483 (1)	–	49740 10.08	51856 42.18	–	–	–	–	–	0.10	–
90:12:090601:483 (1)	–	49740 05.60	51856 42.55	–	–	–	–	–	0.10	–
90:12:090601:483 (1)	–	49740 05.15	51856 36.00	–	–	–	–	–	0.10	–
90:12:090601:483 (1)	–	49740 09.64	51856 35.64	–	–	–	–	–	0.10	–

2. Характеристики здания, сооружения, объекта незавершенного строительства с кадастровым номером (обозначением) 90:12:090601:483

№ п/п	Наименование характеристики	Значение характеристики
1	2	3
1	Вид объекта недвижимости	Здание
2	Ранее присвоенный	–

	государственный учетный номер здания, сооружения, объекта незавершенного строительства (кадастровый, инвентарный или условный номер)	
3	Кадастровый номер земельного участка (земельных участков), в границах которого (которых) расположено здание, сооружение, объект незавершенного строительства	—
4	Номер кадастрового квартала (кадастровых кварталов), в пределах которого (которых) расположено здание, сооружение, объект незавершенного строительства	90:12:090601
5	Адрес здания, сооружения, объекта незавершенного строительства	—
	Местоположение здания, сооружения, объекта незавершенного строительства	Крым Респ, Симферопольский р-н, Мирное с, СПК Дзержинец снт, 14 д
	Дополнительные сведения о местоположении	—
6	Иные сведения	—

Описание местоположения здания, сооружения, объекта незавершенного строительства на земельном участке

1. Сведения о характерных точках контура

вид объекта недвижимости (здание, сооружение, объект незавершенного строительства)

Здание

кадастровый номер (обозначение) 90:12:090601:491

Зона №

Номер контура	Номера характерных точек контура	Существующие			Уточненные			Метод определения координат	Средняя квадратическая погрешность определения координат характерной точки (Mt), м	Формулы, примененные для расчета средней квадратической погрешности определения координат характерной точки (Mt), м
		Координаты, м		R, м	Координаты, м		R, м			
		X	Y		X	Y				
1	2	3	4	5	6	7	8	9	10	11
90:12:090601:491 (1)	–	4974504.91	5184997.55	–	–	–	–	–	0.10	–
90:12:090601:491 (1)	–	4974504.44	5185008.19	–	–	–	–	–	0.10	–
90:12:090601:491 (1)	–	4974490.45	5185007.57	–	–	–	–	–	0.10	–
90:12:090601:491 (1)	–	4974490.79	5184999.95	–	–	–	–	–	0.10	–
90:12:090601:491 (1)	–	4974488.39	5184999.84	–	–	–	–	–	0.10	–
90:12:090601:491 (1)	–	4974488.52	5184996.83	–	–	–	–	–	0.10	–
90:12:090601:491	–	4974490.92	5184996.93	–	–	–	–	–	0.10	–

(1)										
90:12:090601:491	–	4974504.91	5184997.55	–	–	–	–	–	0.10	–
(1)										

2. Характеристики здания, сооружения, объекта незавершенного строительства с кадастровым номером (обозначением) 90:12:090601:491

№ п/п	Наименование характеристики	Значение характеристики
1	2	3
1	Вид объекта недвижимости	Здание
2	Ранее присвоенный государственный учетный номер здания, сооружения, объекта незавершенного строительства (кадастровый, инвентарный или условный номер)	–
3	Кадастровый номер земельного участка (земельных участков), в границах которого (которых) расположено здание, сооружение, объект незавершенного строительства	–
4	Номер кадастрового квартала (кадастровых кварталов), в пределах которого (которых) расположено здание, сооружение, объект незавершенного строительства	90:12:090601
5	Адрес здания, сооружения, объекта незавершенного строительства	Крым Респ, Симферопольский р-н, Держинец снт, 245 д
	Местоположение здания, сооружения, объекта незавершенного строительства	–
	Дополнительные сведения о местоположении	–
6	Иные сведения	–

Описание местоположения здания, сооружения, объекта незавершенного строительства на земельном участке

1. Сведения о характерных точках контура

вид объекта недвижимости (здание, сооружение, объект незавершенного строительства)

Здание

кадастровый номер (обозначение) 90:12:090601:496

Зона №

Номер контура	Номера характерных точек контура	Существующие			Уточненные			Метод определения координат	Средняя квадратическая погрешность определения координат характерной точки (Mt), м	Формулы, примененные для расчета средней квадратической погрешности определения координат характерной точки (Mt), м
		Координаты, м		R, м	Координаты, м		R, м			
		X	Y		X	Y				
1	2	3	4	5	6	7	8	9	10	11
90:12:090601:496 (1)	–	49744 53.55	51850 75.29	–	–	–	–	–	0.10	–
90:12:090601:496 (1)	–	49744 53.93	51850 64.50	–	–	–	–	–	0.10	–
90:12:090601:496 (1)	–	49744 56.38	51850 64.50	–	–	–	–	–	0.10	–
90:12:090601:496 (1)	–	49744 56.72	51850 57.97	–	–	–	–	–	0.10	–
90:12:090601:496 (1)	–	49744 63.96	51850 58.36	–	–	–	–	–	0.10	–
90:12:090601:496 (1)	–	49744 63.62	51850 64.75	–	–	–	–	–	0.10	–
90:12:090601:496 (1)	–	49744 66.50	51850 64.85	–	–	–	–	–	0.10	–

(1)										
90:12:090601:496(1)	–	4974466.27	5185071.31	–	–	–	–	–	0.10	–
90:12:090601:496(1)	–	4974468.16	5185071.37	–	–	–	–	–	0.10	–
90:12:090601:496(1)	–	4974468.01	5185075.79	–	–	–	–	–	0.10	–
90:12:090601:496(1)	–	4974453.55	5185075.29	–	–	–	–	–	0.10	–

2. Характеристики здания, сооружения, объекта незавершенного строительства с кадастровым номером (обозначением) 90:12:090601:496

№ п/п	Наименование характеристики	Значение характеристики
1	2	3
1	Вид объекта недвижимости	Здание
2	Ранее присвоенный государственный учетный номер здания, сооружения, объекта незавершенного строительства (кадастровый, инвентарный или условный номер)	–
3	Кадастровый номер земельного участка (земельных участков), в границах которого (которых) расположено здание, сооружение, объект незавершенного строительства	–
4	Номер кадастрового квартала (кадастровых кварталов), в пределах которого (которых) расположено здание, сооружение, объект незавершенного строительства	90:12:090601
5	Адрес здания, сооружения, объекта незавершенного строительства	Крым Респ, Симферопольский р-н, Мирное с, СПК Держинец снт, 48 д
	Местоположение здания, сооружения, объекта незавершенного строительства	–
	Дополнительные сведения о местоположении	–
6	Иные сведения	–

Описание местоположения здания, сооружения, объекта незавершенного строительства на земельном участке

**1. Сведения о характерных точках контура
вид объекта недвижимости (здание, сооружение, объект незавершенного строительства)**

Здание

кадастровый номер (обозначение) 90:12:090601:499

Зона № –

Номер контура	Номера характерных точек контура	Существующие			Уточненные			Метод определения координат	Средняя квадратическая погрешность определения координат характерной точки (Mt), м	Формулы, примененные для расчета средней квадратической погрешности определения координат характерной точки (Mt), м
		Координаты, м		R, м	Координаты, м		R, м			
		X	Y		X	Y				
1	2	3	4	5	6	7	8	9	10	11
90:12:090601:499 (1)	–	49743 62.47	51848 47.06	–	–	–	–	–	0.10	–
90:12:090601:499 (1)	–	49743 62.50	51848 51.02	–	–	–	–	–	0.10	–
90:12:090601:499 (1)	–	49743 56.40	51848 51.06	–	–	–	–	–	0.10	–
90:12:090601:499 (1)	–	49743 56.38	51848 47.01	–	–	–	–	–	0.10	–
90:12:090601:499 (1)	–	49743 62.47	51848 47.06	–	–	–	–	–	0.10	–

2. Характеристики здания, сооружения, объекта незавершенного строительства с кадастровым номером (обозначением) 90:12:090601:499

№ п/п	Наименование характеристики	Значение характеристики
1	2	3
1	Вид объекта недвижимости	Здание
2	Ранее присвоенный	–

	государственный учетный номер здания, сооружения, объекта незавершенного строительства (кадастровый, инвентарный или условный номер)	
3	Кадастровый номер земельного участка (земельных участков), в границах которого (которых) расположено здание, сооружение, объект незавершенного строительства	—
4	Номер кадастрового квартала (кадастровых кварталов), в пределах которого (которых) расположено здание, сооружение, объект незавершенного строительства	90:12:090601
5	Адрес здания, сооружения, объекта незавершенного строительства	Крым Респ, Симферопольский р-н, Мирное с, Липовая ул, 28 д, 1 стр
	Местоположение здания, сооружения, объекта незавершенного строительства	—
	Дополнительные сведения о местоположении	—
6	Иные сведения	—

Описание местоположения здания, сооружения, объекта незавершенного строительства на земельном участке

**1. Сведения о характерных точках контура
вид объекта недвижимости (здание, сооружение, объект незавершенного строительства)**

Здание

кадастровый номер (обозначение) 90:12:090601:57

Зона № –

Номер контура	Номера характерных точек контура	Существующие			Уточненные			Метод определения координат	Средняя квадратическая погрешность определения координат характерной точки (Mt), м	Формулы, примененные для расчета средней квадратической погрешности определения координат характерной точки (Mt), м
		Координаты, м		R, м	Координаты, м		R, м			
		X	Y		X	Y				
1	2	3	4	5	6	7	8	9	10	11
90:12:090601:57(1)	–	49741 66.36	51860 01.96	–	–	–	–	–	0.10	–
90:12:090601:57(1)	–	49741 67.21	51860 12.52	–	–	–	–	–	0.10	–
90:12:090601:57(1)	–	49741 58.74	51860 13.20	–	–	–	–	–	0.10	–
90:12:090601:57(1)	–	49741 57.89	51860 02.64	–	–	–	–	–	0.10	–
90:12:090601:57(1)	–	49741 66.36	51860 01.96	–	–	–	–	–	0.10	–

2. Характеристики здания, сооружения, объекта незавершенного строительства с кадастровым номером (обозначением) 90:12:090601:57

№ п/п	Наименование характеристики	Значение характеристики
1	2	3
1	Вид объекта недвижимости	Здание
2	Ранее присвоенный	–

	государственный учетный номер здания, сооружения, объекта незавершенного строительства (кадастровый, инвентарный или условный номер)	
3	Кадастровый номер земельного участка (земельных участков), в границах которого (которых) расположено здание, сооружение, объект незавершенного строительства	—
4	Номер кадастрового квартала (кадастровых кварталов), в пределах которого (которых) расположено здание, сооружение, объект незавершенного строительства	90:12:090601
5	Адрес здания, сооружения, объекта незавершенного строительства	Крым Респ, Симферопольский р-н, Держинец снт, Садовая ул, 526 д
	Местоположение здания, сооружения, объекта незавершенного строительства	—
	Дополнительные сведения о местоположении	—
6	Иные сведения	—

Описание местоположения здания, сооружения, объекта незавершенного строительства на земельном участке

**1. Сведения о характерных точках контура
вид объекта недвижимости (здание, сооружение, объект незавершенного строительства)**

Здание

кадастровый номер (обозначение) 90:12:090601:61

Зона № –

Номер контура	Номера характерных точек контура	Существующие			Уточненные			Метод определения координат	Средняя квадратическая погрешность определения координат характерной точки (Mt), м	Формулы, примененные для расчета средней квадратической погрешности определения координат характерной точки (Mt), м
		Координаты, м		R, м	Координаты, м		R, м			
		X	Y		X	Y				
1	2	3	4	5	6	7	8	9	10	11
90:12:090601:61(1)	–	49740 15.82	51855 48.70	–	–	–	–	–	0.10	–
90:12:090601:61(1)	–	49740 16.52	51855 61.58	–	–	–	–	–	0.10	–
90:12:090601:61(1)	–	49740 03.94	51855 62.27	–	–	–	–	–	0.10	–
90:12:090601:61(1)	–	49740 03.23	51855 49.38	–	–	–	–	–	0.10	–
90:12:090601:61(1)	–	49740 15.82	51855 48.70	–	–	–	–	–	0.10	–

2. Характеристики здания, сооружения, объекта незавершенного строительства с кадастровым номером (обозначением) 90:12:090601:61

№ п/п	Наименование характеристики	Значение характеристики
1	2	3
1	Вид объекта недвижимости	Здание
2	Ранее присвоенный	–

	государственный учетный номер здания, сооружения, объекта незавершенного строительства (кадастровый, инвентарный или условный номер)	
3	Кадастровый номер земельного участка (земельных участков), в границах которого (которых) расположено здание, сооружение, объект незавершенного строительства	—
4	Номер кадастрового квартала (кадастровых кварталов), в пределах которого (которых) расположено здание, сооружение, объект незавершенного строительства	90:12:090601
5	Адрес здания, сооружения, объекта незавершенного строительства	Крым Респ, Симферопольский р-н, Держинец снт, Никольская ул, 9 д
	Местоположение здания, сооружения, объекта незавершенного строительства	—
	Дополнительные сведения о местоположении	—
6	Иные сведения	—

Описание местоположения здания, сооружения, объекта незавершенного строительства на земельном участке

1. Сведения о характерных точках контура

вид объекта недвижимости (здание, сооружение, объект незавершенного строительства)

Здание

кадастровый номер (обозначение) 90:12:090601:69

Зона №

Номер контура	Номера характерных точек контура	Существующие			Уточненные			Метод определения координат	Средняя квадратическая погрешность определения координат характерной точки (Mt), м	Формулы, примененные для расчета средней квадратической погрешности определения координат характерной точки (Mt), м
		Координаты, м		R, м	Координаты, м		R, м			
		X	Y		X	Y				
1	2	3	4	5	6	7	8	9	10	11
90:12:090601:69(1)	–	49739 49.74	51857 55.06	–	–	–	–	–	0.10	–
90:12:090601:69(1)	–	49739 50.57	51857 63.72	–	–	–	–	–	0.10	–
90:12:090601:69(1)	–	49739 44.37	51857 64.31	–	–	–	–	–	0.10	–
90:12:090601:69(1)	–	49739 44.65	51857 67.09	–	–	–	–	–	0.10	–
90:12:090601:69(1)	–	49739 36.00	51857 67.92	–	–	–	–	–	0.10	–
90:12:090601:69(1)	–	49739 35.39	51857 61.62	–	–	–	–	–	0.10	–
90:12:090601:69(1)	–	49739 40.90	51857 61.09	–	–	–	–	–	0.10	–

1)										
90:12:090601:69(1)	–	49739 40.62	51857 58.17	–	–	–	–	–	0.10	–
90:12:090601:69(1)	–	49739 41.74	51857 58.07	–	–	–	–	–	0.10	–
90:12:090601:69(1)	–	49739 41.53	51857 55.85	–	–	–	–	–	0.10	–
90:12:090601:69(1)	–	49739 49.74	51857 55.06	–	–	–	–	–	0.10	–

2. Характеристики здания, сооружения, объекта незавершенного строительства с кадастровым номером (обозначением) 90:12:090601:69

№ п/п	Наименование характеристики	Значение характеристики
1	2	3
1	Вид объекта недвижимости	Здание
2	Ранее присвоенный государственный учетный номер здания, сооружения, объекта незавершенного строительства (кадастровый, инвентарный или условный номер)	–
3	Кадастровый номер земельного участка (земельных участков), в границах которого (которых) расположено здание, сооружение, объект незавершенного строительства	–
4	Номер кадастрового квартала (кадастровых кварталов), в пределах которого (которых) расположено здание, сооружение, объект незавершенного строительства	90:12:090601
5	Адрес здания, сооружения, объекта незавершенного строительства	–
	Местоположение здания, сооружения, объекта незавершенного строительства	Крым Респ, Симферопольский р-н, Мирное с, Владимирская снт, 359 д
	Дополнительные сведения о местоположении	–
6	Иные сведения	–

Описание местоположения здания, сооружения, объекта незавершенного строительства на земельном участке

1. Сведения о характерных точках контура

вид объекта недвижимости (здание, сооружение, объект незавершенного строительства)

Здание

кадастровый номер (обозначение) 90:12:090601:7

Зона №

Номер контура	Номера характерных точек контура	Существующие			Уточненные			Метод определения координат	Средняя квадратическая погрешность определения координат характерной точки (Mt), м	Формулы, примененные для расчета средней квадратической погрешности определения координат характерной точки (Mt), м
		Координаты, м		R, м	Координаты, м		R, м			
		X	Y		X	Y				
1	2	3	4	5	6	7	8	9	10	11
90:12:090601:7(1)	–	49741 90.12	51854 54.49	–	–	–	–	–	0.10	–
90:12:090601:7(1)	–	49741 90.50	51854 65.59	–	–	–	–	–	0.10	–
90:12:090601:7(1)	–	49741 77.58	51854 66.22	–	–	–	–	–	0.10	–
90:12:090601:7(1)	–	49741 77.41	51854 62.68	–	–	–	–	–	0.10	–
90:12:090601:7(1)	–	49741 75.44	51854 62.68	–	–	–	–	–	0.10	–
90:12:090601:7(1)	–	49741 75.34	51854 58.25	–	–	–	–	–	0.10	–
90:12:090601:7(1)	–	49741 75.80	51854 57.36	–	–	–	–	–	0.10	–
90:12:090601:7(1)	–	49741 77.21	51854 57.36	–	–	–	–	–	0.10	–
90:12:090601:7(1)	–	49741 85.48	51854 57.08	–	–	–	–	–	0.10	–

90:12: 09060 1:7(1)	–	49741 85.48	51854 54.73	–	–	–	–	–	0.10	–
90:12: 09060 1:7(1)	–	49741 90.12	51854 54.49	–	–	–	–	–	0.10	–

2. Характеристики здания, сооружения, объекта незавершенного строительства с кадастровым номером (обозначением) 90:12:090601:7

№ п/п	Наименование характеристики	Значение характеристики
1	2	3
1	Вид объекта недвижимости	Здание
2	Ранее присвоенный государственный учетный номер здания, сооружения, объекта незавершенного строительства (кадастровый, инвентарный или условный номер)	–
3	Кадастровый номер земельного участка (земельных участков), в границах которого (которых) расположено здание, сооружение, объект незавершенного строительства	–
4	Номер кадастрового квартала (кадастровых кварталов), в пределах которого (которых) расположено здание, сооружение, объект незавершенного строительства	90:12:090601
5	Адрес здания, сооружения, объекта незавершенного строительства	Крым Респ, Симферопольский р-н, Дзержинец снт, Грушовая ул, 101 д
	Местоположение здания, сооружения, объекта незавершенного строительства	–
	Дополнительные сведения о местоположении	–
6	Иные сведения	–

Описание местоположения здания, сооружения, объекта незавершенного строительства на земельном участке

1. Сведения о характерных точках контура

вид объекта недвижимости (здание, сооружение, объект незавершенного строительства)

Здание

кадастровый номер (обозначение) 90:12:090601:75

Зона №

Номер контура	Номера характерных точек контура	Существующие			Уточненные			Метод определения координат	Средняя квадратическая погрешность определения координат характерной точки (Mt), м	Формулы, примененные для расчета средней квадратической погрешности определения координат характерной точки (Mt), м
		Координаты, м		R, м	Координаты, м		R, м			
		X	Y		X	Y				
1	2	3	4	5	6	7	8	9	10	11
90:12:090601:75(1)	–	4974232.03	5186081.69	–	–	–	–	–	0.10	–
90:12:090601:75(1)	–	4974232.80	5186091.09	–	–	–	–	–	0.10	–
90:12:090601:75(1)	–	4974228.26	5186091.46	–	–	–	–	–	0.10	–
90:12:090601:75(1)	–	4974228.41	5186093.26	–	–	–	–	–	0.10	–
90:12:090601:75(1)	–	4974223.04	5186093.70	–	–	–	–	–	0.10	–
90:12:090601:75(1)	–	4974223.21	5186096.22	–	–	–	–	–	0.10	–
90:12:090601:75(1)	–	4974219.33	5186096.48	–	–	–	–	–	0.10	–

1)										
90:12:090601:75(1)	–	4974218.97	5186092.22	–	–	–	–	–	0.10	–
90:12:090601:75(1)	–	4974218.13	5186081.84	–	–	–	–	–	0.10	–
90:12:090601:75(1)	–	4974222.49	5186081.48	–	–	–	–	–	0.10	–
90:12:090601:75(1)	–	4974222.57	5186082.46	–	–	–	–	–	0.10	–
90:12:090601:75(1)	–	4974232.03	5186081.69	–	–	–	–	–	0.10	–

2. Характеристики здания, сооружения, объекта незавершенного строительства с кадастровым номером (обозначением) 90:12:090601:75

№ п/п	Наименование характеристики	Значение характеристики
1	2	3
1	Вид объекта недвижимости	Здание
2	Ранее присвоенный государственный учетный номер здания, сооружения, объекта незавершенного строительства (кадастровый, инвентарный или условный номер)	–
3	Кадастровый номер земельного участка (земельных участков), в границах которого (которых) расположено здание, сооружение, объект незавершенного строительства	–
4	Номер кадастрового квартала (кадастровых кварталов), в пределах которого (которых) расположено здание, сооружение, объект незавершенного строительства	90:12:090601
5	Адрес здания, сооружения, объекта незавершенного строительства	Крым Респ, Симферопольский р-н, Держинцев снт, Восточная ул, 6 д
	Местоположение здания, сооружения, объекта незавершенного строительства	–

	Дополнительные сведения о местоположении	—
6	Иные сведения	—

Описание местоположения здания, сооружения, объекта незавершенного строительства на земельном участке

1. Сведения о характерных точках контура

вид объекта недвижимости (здание, сооружение, объект незавершенного строительства)

Здание

кадастровый номер (обозначение) 90:12:090601:85

Зона №

Номер контура	Номера характерных точек контура	Существующие			Уточненные			Метод определения координат	Средняя квадратическая погрешность определения координат характерной точки (Mt), м	Формулы, примененные для расчета средней квадратической погрешности определения координат характерной точки (Mt), м
		Координаты, м		R, м	Координаты, м		R, м			
		X	Y		X	Y				
1	2	3	4	5	6	7	8	9	10	11
90:12:090601:85(1)	–	49741 14.18	51855 27.37	–	–	–	–	–	0.10	–
90:12:090601:85(1)	–	49741 14.57	51855 33.40	–	–	–	–	–	0.10	–
90:12:090601:85(1)	–	49741 04.59	51855 34.01	–	–	–	–	–	0.10	–
90:12:090601:85(1)	–	49741 03.86	51855 24.00	–	–	–	–	–	0.10	–
90:12:090601:85(1)	–	49741 09.85	51855 23.65	–	–	–	–	–	0.10	–
90:12:090601:85(1)	–	49741 10.11	51855 27.64	–	–	–	–	–	0.10	–
90:12:090601:85(1)	–	49741 14.18	51855 27.37	–	–	–	–	–	0.10	–

1)									
2. Характеристики здания, сооружения, объекта незавершенного строительства с кадастровым номером (обозначением) 90:12:090601:85									
№ п/п	Наименование характеристики				Значение характеристики				
1	2				3				
1	Вид объекта недвижимости				Здание				
2	Ранее присвоенный государственный учетный номер здания, сооружения, объекта незавершенного строительства (кадастровый, инвентарный или условный номер)				—				
3	Кадастровый номер земельного участка (земельных участков), в границах которого (которых) расположено здание, сооружение, объект незавершенного строительства				—				
4	Номер кадастрового квартала (кадастровых кварталов), в пределах которого (которых) расположено здание, сооружение, объект незавершенного строительства				90:12:090601				
5	Адрес здания, сооружения, объекта незавершенного строительства				Крым Респ, Симферопольский р-н, Дзержинец снт, Клубничная ул, 18 д				
	Местоположение здания, сооружения, объекта незавершенного строительства				—				
	Дополнительные сведения о местоположении				—				
6	Иные сведения				—				

Описание местоположения здания, сооружения, объекта незавершенного строительства на земельном участке

**1. Сведения о характерных точках контура
вид объекта недвижимости (здание, сооружение, объект незавершенного строительства)**

Здание

кадастровый номер (обозначение) 90:12:090601:91

Зона №

Номер контура	Номера характерных точек контура	Существующие			Уточненные			Метод определения координат	Средняя квадратическая погрешность определения координат характерной точки (Mt), м	Формулы, примененные для расчета средней квадратической погрешности определения координат характерной точки (Mt), м
		Координаты, м		R, м	Координаты, м		R, м			
		X	Y		X	Y				
1	2	3	4	5	6	7	8	9	10	11
90:12:090601:91(1)	–	49741 79.94	51860 83.21	–	–	–	–	–	0.10	–
90:12:090601:91(1)	–	49741 80.91	51860 97.32	–	–	–	–	–	0.10	–
90:12:090601:91(1)	–	49741 69.83	51860 98.08	–	–	–	–	–	0.10	–
90:12:090601:91(1)	–	49741 68.87	51860 83.96	–	–	–	–	–	0.10	–
90:12:090601:91(1)	–	49741 79.94	51860 83.21	–	–	–	–	–	0.10	–

2. Характеристики здания, сооружения, объекта незавершенного строительства с кадастровым номером (обозначением) 90:12:090601:91

№ п/п	Наименование характеристики	Значение характеристики
1	2	3
1	Вид объекта недвижимости	Здание
2	Ранее присвоенный	–

	государственный учетный номер здания, сооружения, объекта незавершенного строительства (кадастровый, инвентарный или условный номер)	
3	Кадастровый номер земельного участка (земельных участков), в границах которого (которых) расположено здание, сооружение, объект незавершенного строительства	—
4	Номер кадастрового квартала (кадастровых кварталов), в пределах которого (которых) расположено здание, сооружение, объект незавершенного строительства	90:12:090601
5	Адрес здания, сооружения, объекта незавершенного строительства	Крым Респ, Симферопольский р-н, Держинец СПК, Восточная ул, 2 д
	Местоположение здания, сооружения, объекта незавершенного строительства	—
	Дополнительные сведения о местоположении	—
6	Иные сведения	—

Описание местоположения здания, сооружения, объекта незавершенного строительства на земельном участке

**1. Сведения о характерных точках контура
вид объекта недвижимости (здание, сооружение, объект незавершенного строительства)**

Здание

кадастровый номер (обозначение) 90:12:090801:1877

Зона № –

Номер контура	Номера характерных точек контура	Существующие			Уточненные			Метод определения координат	Средняя квадратическая погрешность определения координат характерной точки (Mt), м	Формулы, примененные для расчета средней квадратической погрешности определения координат характерной точки (Mt), м
		Координаты, м		R, м	Координаты, м		R, м			
		X	Y		X	Y				
1	2	3	4	5	6	7	8	9	10	11
90:12:090801:1877(1)	–	4974104.29	5185741.06	–	–	–	–	–	0.10	–
90:12:090801:1877(1)	–	497410.75	5185740.63	–	–	–	–	–	0.10	–
90:12:090801:1877(1)	–	497411.39	5185750.35	–	–	–	–	–	0.10	–
90:12:090801:1877(1)	–	4974104.81	5185750.79	–	–	–	–	–	0.10	–
90:12:090801:1877(1)	–	4974104.29	5185741.06	–	–	–	–	–	0.10	–

2. Характеристики здания, сооружения, объекта незавершенного строительства с кадастровым номером (обозначением) 90:12:090801:1877

№ п/п	Наименование характеристики	Значение характеристики
1	2	3
1	Вид объекта недвижимости	Здание
2	Ранее присвоенный	–

	государственный учетный номер здания, сооружения, объекта незавершенного строительства (кадастровый, инвентарный или условный номер)	
3	Кадастровый номер земельного участка (земельных участков), в границах которого (которых) расположено здание, сооружение, объект незавершенного строительства	—
4	Номер кадастрового квартала (кадастровых кварталов), в пределах которого (которых) расположено здание, сооружение, объект незавершенного строительства	90:12:090601
5	Адрес здания, сооружения, объекта незавершенного строительства	Крым Респ, Симферопольский р-н, Держинец снт, Владимирская ул, 22 д
	Местоположение здания, сооружения, объекта незавершенного строительства	—
	Дополнительные сведения о местоположении	—
6	Иные сведения	—

Описание местоположения здания, сооружения, объекта незавершенного строительства на земельном участке

**1. Сведения о характерных точках контура
вид объекта недвижимости (здание, сооружение, объект незавершенного строительства)**

Здание

кадастровый номер (обозначение) 90:12:090801:8

Зона №

Номер контура	Номера характерных точек контура	Существующие			Уточненные			Метод определения координат	Средняя квадратическая погрешность определения координат характерной точки (Mt), м	Формулы, примененные для расчета средней квадратической погрешности определения координат характерной точки (Mt), м
		Координаты, м		R, м	Координаты, м		R, м			
		X	Y		X	Y				
1	2	3	4	5	6	7	8	9	10	11
90:12:090801:8(1)	–	4973909.93	5185756.43	–	–	–	–	–	0.10	–
90:12:090801:8(1)	–	4973911.27	5185769.66	–	–	–	–	–	0.10	–
90:12:090801:8(1)	–	4973911.62	5185773.14	–	–	–	–	–	0.10	–
90:12:090801:8(1)	–	4973900.48	5185774.28	–	–	–	–	–	0.10	–
90:12:090801:8(1)	–	4973900.11	5185770.80	–	–	–	–	–	0.10	–
90:12:090801:8(1)	–	4973894.92	5185771.33	–	–	–	–	–	0.10	–
90:12:090801:8(1)	–	4973894.35	5185765.71	–	–	–	–	–	0.10	–
90:12:090801:8(1)	–	4973899.51	5185765.19	–	–	–	–	–	0.10	–
90:12:090801:8(1)	–	4973898.70	5185757.54	–	–	–	–	–	0.10	–

90:12: 09080 1:8(1)	–	49739 09.93	51857 56.43	–	–	–	–	–	0.10	–
---------------------------	---	----------------	----------------	---	---	---	---	---	------	---

2. Характеристики здания, сооружения, объекта незавершенного строительства с кадастровым номером (обозначением) 90:12:090801:8

№ п/п	Наименование характеристики	Значение характеристики
1	2	3
1	Вид объекта недвижимости	Здание
2	Ранее присвоенный государственный учетный номер здания, сооружения, объекта незавершенного строительства (кадастровый, инвентарный или условный номер)	–
3	Кадастровый номер земельного участка (земельных участков), в границах которого (которых) расположено здание, сооружение, объект незавершенного строительства	–
4	Номер кадастрового квартала (кадастровых кварталов), в пределах которого (которых) расположено здание, сооружение, объект незавершенного строительства	90:12:090601
5	Адрес здания, сооружения, объекта незавершенного строительства	Крым Респ, Симферопольский р-н, Мирное с, Владимирская (СПК Дзержинец снт) ул, 2 д
	Местоположение здания, сооружения, объекта незавершенного строительства	–
	Дополнительные сведения о местоположении	–
6	Иные сведения	–

Описание местоположения здания, сооружения, объекта незавершенного строительства на земельном участке

**1. Сведения о характерных точках контура
вид объекта недвижимости (здание, сооружение, объект незавершенного строительства)**

Здание

кадастровый номер (обозначение) 90:12:090601:1847

Зона №

Номер контура	Номера характерных точек контура	Существующие			Уточненные			Метод определения координат	Средняя квадратическая погрешность определения координат характерной точки (Mt), м	Формулы, примененные для расчета средней квадратической погрешности определения координат характерной точки (Mt), м
		Координаты, м		R, м	Координаты, м		R, м			
		X	Y		X	Y				
1	2	3	4	5	6	7	8	9	10	11
90:12:090601:1847(1)	–	49744 37.50	51848 33.89	–	–	–	–	–	0.10	–
90:12:090601:1847(1)	–	49744 45.70	51848 34.24	–	–	–	–	–	0.10	–
90:12:090601:1847(1)	–	49744 48.14	51848 34.38	–	–	–	–	–	0.10	–
90:12:090601:1847(1)	–	49744 47.77	51848 43.13	–	–	–	–	–	0.10	–
90:12:090601:1847(1)	–	49744 45.32	51848 43.04	–	–	–	–	–	0.10	–
90:12:090601:1847(1)	–	49744 37.12	51848 42.71	–	–	–	–	–	0.10	–
90:12:090601:1847(1)	–	49744 37.25	51848 39.85	–	–	–	–	–	0.10	–

7(1)										
90:12: 09060 1:184 7(1)	–	49744 35.29	51848 39.75	–	–	–	–	–	0.10	–
90:12: 09060 1:184 7(1)	–	49744 35.41	51848 36.77	–	–	–	–	–	0.10	–
90:12: 09060 1:184 7(1)	–	49744 37.36	51848 36.88	–	–	–	–	–	0.10	–
90:12: 09060 1:184 7(1)	–	49744 37.50	51848 33.89	–	–	–	–	–	0.10	–

2. Характеристики здания, сооружения, объекта незавершенного строительства с кадастровым номером (обозначением) 90:12:090601:1847

№ п/п	Наименование характеристики	Значение характеристики
1	2	3
1	Вид объекта недвижимости	Здание
2	Ранее присвоенный государственный учетный номер здания, сооружения, объекта незавершенного строительства (кадастровый, инвентарный или условный номер)	–
3	Кадастровый номер земельного участка (земельных участков), в границах которого (которых) расположено здание, сооружение, объект незавершенного строительства	–
4	Номер кадастрового квартала (кадастровых кварталов), в пределах которого (которых) расположено здание, сооружение, объект незавершенного строительства	90:12:090601
5	Адрес здания, сооружения, объекта незавершенного строительства	Крым Респ, Симферопольский р-н, Мирное с, Чайная ул, 25 д
	Местоположение здания, сооружения, объекта незавершенного строительства	–
	Дополнительные сведения о местоположении	садовое товарищество СПК Держинец
6	Иные сведения	–

Сведения о зданиях, сооружениях, объектах незавершенного строительства, необходимые для исправления реестровых ошибок в сведениях об описании их местоположения

1. Сведения о характерных точках контура здания, сооружения, объекта незавершенного строительства с кадастровым номером =


Зона №

Номер контура	Номер характерных точек контура	Существующие			Уточненные			Метод определения координат	Средняя квадратическая погрешность определения координат характерной точки (Mt), м	Формулы, примененные для расчета средней квадратической погрешности определения координат характерной точки (Mt), м
		Координаты, м		R, м	Координаты, м		R, м			
		X	Y		X	Y				
1	2	3	4	5	6	7	8	9	10	11
-	-	-	-	-	-	-	-	-	-	-

2. Другие сведения о здании, сооружении, объекте незавершенного строительства с кадастровым номером =


















-

Схема границ земельных участков



Масштаб 1:7500

Условные обозначения:

№ п/п	Название условного знака	Изображение	Описание изображения
1	2	3	4
1	Границы земельного участка		для изображения применяются условные знаки №2, №3
2	Часть границы земельного участка: а) существующая часть границы б) вновь образованная или уточненная часть границы	 	сплошная линия черного цвета толщиной 0,2 мм сплошная линия красного цвета толщиной 0,2 мм (допускается линия черного цвета, выделенная маркером красного цвета, шириной до 3,0 мм)
3	Характерная точка границы земельного участка		круг черного цвета диаметром 1,5 мм
4	Контур здания, сооружения, объекта незавершенного строительства, размеры которого могут быть переданы в масштабе графической части		для изображения применяются условные знаки №6, №7
5	Контур здания, сооружения, объекта незавершенного строительства, размеры которого не могут быть переданы в масштабе графической части Контур сооружения, объекта незавершенного строительства, представляющий собой окружность, размеры которой не могут быть переданы в масштабе графической части	 	квадрат черного цвета с длиной стороны 3,0 мм круг черного цвета диаметром 3,0 мм
6	Часть контура здания, сооружения, объекта незавершенного строительства: а) образованного проекцией существующего наземного конструктивного элемента здания, сооружения, объекта незавершенного строительства б) образованного проекцией вновь образованного наземного конструктивного элемента здания, сооружения, объекта незавершенного строительства в) образованного проекцией существующего надземного конструктивного элемента здания, сооружения, объекта незавершенного строительства г) образованного проекцией вновь образованного надземного конструктивного элемента здания, сооружения, объекта незавершенного строительства д) образованного проекцией существующего подземного конструктивного элемента здания, сооружения, объекта незавершенного строительства е) образованного проекцией вновь образованного подземного конструктивного элемента здания, сооружения, объекта незавершенного строительства	     	сплошная линия черного цвета, толщиной 0,2 мм сплошная линия красного цвета толщиной 0,2 мм (допускается линия черного цвета, выделенная маркером красного цвета, шириной до 3,0 мм) штрихпунктирная линия черного цвета толщиной 0,2 мм с длиной штриха 2,0 мм, с интервалом между штрихами и пунктирами 1,0 мм штрихпунктирная линия красного цвета толщиной 0,2 мм с длиной штриха 2,0 мм, с интервалом между штрихами и пунктирами 1,0 мм штрихпунктирная линия черного цвета толщиной 0,2 мм, длиной штриха 2,0 мм, интервалом между штрихами и пунктирами 1,0 мм штрихпунктирная линия красного цвета толщиной 0,2 мм, длиной штриха 2,0 мм, интервалом между штрихами и пунктирами 1,0 мм
7	Характерная точка контура здания		круг черного цвета диаметром 1,0 мм
8	Пункт геодезической основы: а) пункт государственной геодезической сети б) пункт опорной межевой сети	 	равносторонний треугольник со стороной 3,0 мм с точкой внутри квадрат со стороной 2,0 мм с точкой внутри
9	Точка съемочного обоснования		окружность диаметром 1,0 мм с точкой внутри
10	Направления геодезических построений при создании съемочного обоснования		сплошная линия черного цвета толщиной 0,5 мм
11	Направления геодезических построений при определении координат характерных точек границ земельного участка		сплошная линия черного цвета со стрелкой толщиной 0,2 мм

СВЕДЕНИЯ

о выявленных расположенных в границах выполнения комплексных кадастровых работ земельных участках, сведения о которых отсутствуют в Едином государственном реестре недвижимости и в отношении которых у использующих их лиц отсутствуют документы, устанавливающие или подтверждающие право пользования земельным участком, в том числе на условиях сервитута, либо иные документы, допускающие в соответствии с земельным законодательством использование земельных участков без предоставления или установления сервитута, а также зданиях, сооружениях, объектах незавершенного строительства, сведения о которых отсутствуют в Едином государственном реестре недвижимости и в отношении которых у использующих их лиц отсутствуют правоустанавливающие или правоудостоверяющие документы

90:12:220107

(номер кадастрового квартала (номера смежных кадастровых кварталов), являющегося (являющихся) территорией, на которой выполнены комплексные кадастровые работы)

Дата подготовки сведений – г.

Пояснительная записка

1. Сведения о заказчике комплексных кадастровых работ

МИНИМУЩЕСТВО КРЫМА, ИНН: 9102012080, ОГРН: 1149102017426

(полное наименование органа местного самоуправления муниципального района или городского округа, органа исполнительной власти города федерального значения Москвы, Санкт-Петербурга или Севастополя, основной государственный регистрационный номер, идентификационный номер налогоплательщика)

2. Сведения о кадастровом инженере:

Фамилия, имя, отчество (при наличии отчества): Коробкова Юлия Александровна

Страховой номер индивидуального лицевого счета: 18299010290

Контактный телефон: 89891635691

Адрес электронной почты и почтовый адрес, по которым осуществляется связь с кадастровым инженером: 352802, Краснодарский край, Туапсинский р-н., г.Туапсе, ул.Новицкого, д.23, кв.38, dorofeeva-julia@mail.ru

Наименование саморегулируемой организации кадастровых инженеров, членом которой является кадастровый инженер: Ассоциация СРО "МСКИ"

Уникальный регистрационный номер в реестре членов саморегулируемой организации кадастровых инженеров и дата внесения сведений о кадастровом инженеру в такой реестр: 1626,19.10.2016

Наименование юридического лица, если кадастровый инженер является работником юридического лица: ООО "ПКБ "АЗИМУТ-ЮГ", 352800, Краснодарский край, Туапсинский р-н, г Туапсе, ул Шаумяна, д 32

Подпись и оттиск печати каждого кадастрового инженера, выполнявшего комплексные кадастровые работы:

3. Основания выполнения комплексных кадастровых работ

Государственный контракт на выполнение комплексных кадастровых работ в отношении кадастровых кварталов на территории республики Крым №0175200000424000174 от 08.04.2024, выдан Министерством имущественных и земельных отношений Республики Крым

(наименование и реквизиты государственного или муниципального контракта на выполнение комплексных кадастровых работ)