



АДМІНІСТРАЦІЯ  
МІРНОВСЬКОГО  
СІЛЬСЬКОГО ПОСЕЛЕННЯ  
СІМФЕРОПОЛЬСЬКОГО РАЙОНУ  
РЕСПУБЛІКИ КРИМ

АДМИНИСТРАЦИЯ  
МИРНОВСКОГО  
СЕЛЬСКОГО ПОСЕЛЕНИЯ  
СИМФЕРОПОЛЬСКОГО РАЙОНА  
РЕСПУБЛИКИ КРЫМ

КЪЫРЫМ ДЖУМХУРИЕТИ  
СИМФЕРОПОЛЬ БОЛЮГИ  
МИРНОЕ КОЙ  
КЪАСАБАСЫНЫНЪ  
ИДАРЕСИ

## ПОСТАНОВЛЕНИЕ

от 19 января 2021 г.

№ 17/02-33/21

с. Мирное

### Об установлении публичного сервитута

В связи с невозможностью внесения Государственным комитетом по государственной регистрации и кадастру Республики Крым соответствующих сведений о публичном сервитуте в Единый государственный реестр недвижимости (№28/18574/01-35/1 от 14.12.2020), а также с учетом допущенной технической ошибки в преамбуле и пункте 1 постановления №605/20 от 06.08.2020 г., с учетом уведомления от 18.01.2021 г. № 28/2074/01-35/1, руководствуясь ст.ст. 23, 39.47 Земельного кодекса Российской Федерации, Федеральным законом от 06.10.2003 №131-ФЗ «Об общих принципах организации местного самоуправления в Российской Федерации», Законом Республики Крым от 21.08.2014 №54-ЗРК «Об основах местного самоуправления в Республике Крым», законом Республики Крым от 15.01.2015 №66-ЗРК «О предоставлении земельных участков государственной и муниципальной собственности и некоторых вопросах земельных отношений», решения 5 сессии II созыва Мирновского сельского совета Симферопольского района Республики Крым от 27 февраля 2020 г. №50/20 «О порядке определения размера арендной платы, платы за установление сервитута, в том числе публичного, платы за проведение перераспределения земельных участков, размера цены продажи земельных участков, находящихся в собственности Мирновского сельского поселения» Уставом муниципального образования Мирновское сельское поселение Симферопольского района Республики Крым, администрация Мирновского сельского поселения, -

### ПОСТАНОВЛЯЕТ:

1. Установить публичный сервитут в отношении части площадью 256 кв.м земельного участка площадью 6420 кв.м, кадастровый номер 90:12:090301:203, категория земель: земли населенных пунктов, вид

разрешенного использования: объекты придорожного сервиса, расположенного по адресу: Российская Федерация, Республика Крым, р-н Симферопольский, с/с Мирновский, с.Грушевое, в районе квартала Электра для осуществления прохода и проезда к земельному участку с кадастровым номером: 90:12:090301:202.

2. Установить публичный сервитут сроком до 20 марта 2026 года Обществу с ограниченной ответственностью «ЮГТОРГПРОМ» для осуществления прохода и проезда к земельному участку с кадастровым номером 90:12:090301:202.

3. Определить обладателем публичного сервитута Общество с ограниченной ответственностью «ЮГТОРГПРОМ» (ОГРН: 1149102027942, ИНН: 9102018677, КПП:910201001, юридический адрес: 295493, Республика Крым, г.Симферополь, ул.Внешняя, здание 28, помещение 1).

4. Публичный сервитут считать установленным с момента внесения сведений о нем в Единый государственный реестр недвижимости.

5. Предупредить обладателя публичного сервитута о необходимости обеспечения выполнения требований действующего природоохранного законодательства при эксплуатации объекта.

6. Заключить с администрацией Мирновского сельского поселения Симферопольского района Республики Крым соглашение о плате за публичный сервитут в отношении земельного участка, указанного в п. 1 настоящего постановления.

7. Отменить Постановление №605/20 от 06 августа 2020 года «Об установлении публичного сервитута» и Постановление №1034/20 от 18.12.2020 года «О внесении изменений в постановление «Об установлении публичного сервитута».

8. Настоящее постановление разместить на официальном сайте администрации Мирновского сельского поселения Симферопольского района Республики Крым.

9. Настоящее постановление вступает в силу со дня его подписания.

10. Контроль за исполнением настоящего постановления оставляю за собой.

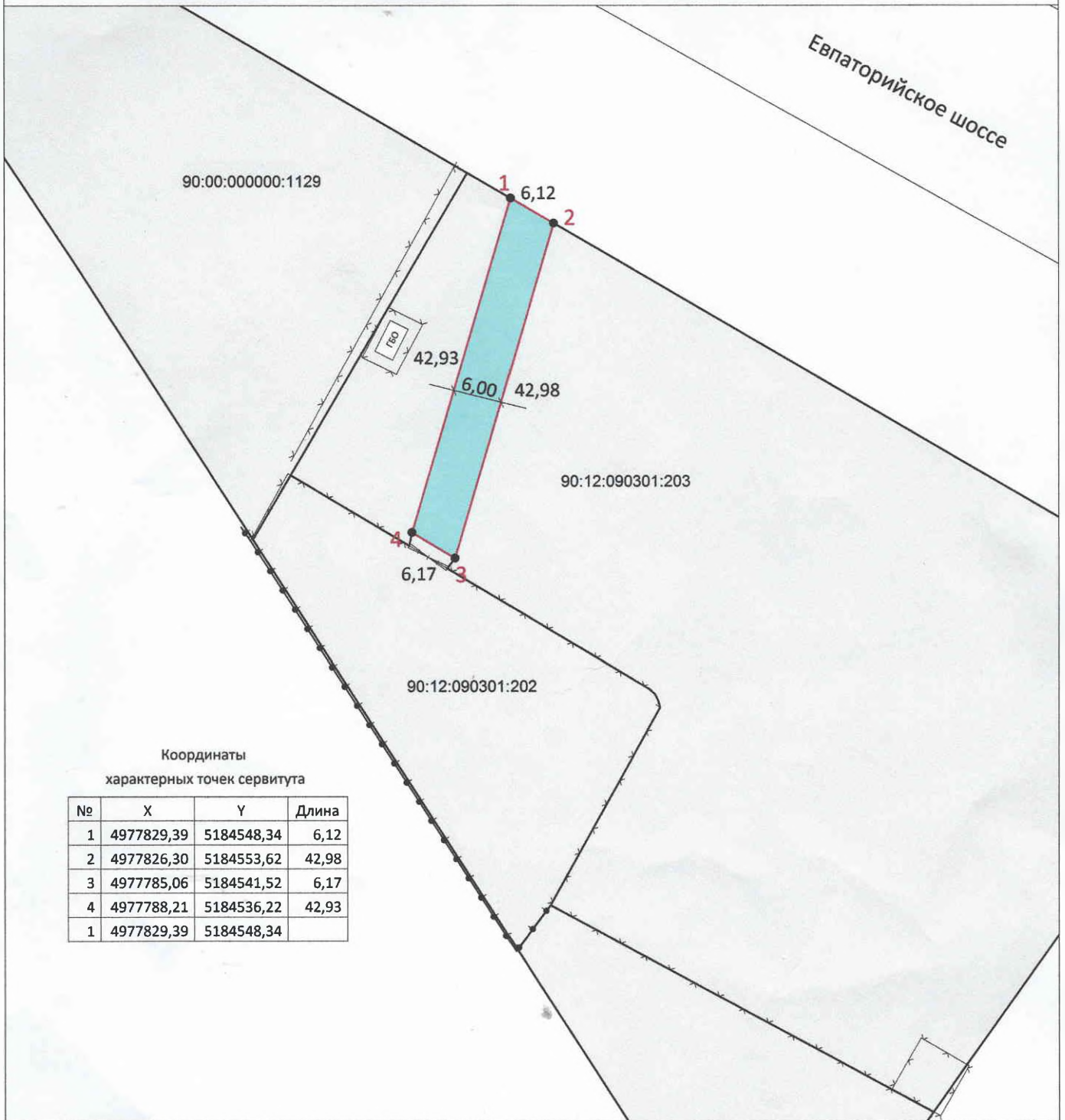
**Председатель Мирновского  
сельского совета – глава администрации  
Мирновского сельского поселения**



**Н.В. Лапшина**





Схема публичного сервитута на кадастровом плане земельного участка с К№ 90:12:090301:203, расположенного по адресу: Республика Крым, Симферопольский район, с/с Мирновский, с. Грушевое, в районе квартала Электра, для прохода, проезда к земельному участку с К№ 90:12:090301:202.



Координаты  
характерных точек сервитута

№	X	Y	Длина
1	4977829,39	5184548,34	6,12
2	4977826,30	5184553,62	42,98
3	4977785,06	5184541,52	6,17
4	4977788,21	5184536,22	42,93
1	4977829,39	5184548,34	

Условные обозначения:

-  - граница предполагаемого сервитута в границах существующего проезда (S=256 кв.м.);
-  - граница земельного участка, сведения о котором содержатся в ЕГРН

Выполнил кадастровый инженер Борзенков А.В.

