

**ОБЪЯВЛЕНИЕ**  
**об опубликовании списка земельных долей**  
**из земель коллективной собственности бывшего КСП «Пригородное»,**  
**которые могут быть признаны не востребованными**

В соответствии с ч. 2 ст. 12.1 Федерального закона от 24.07.2002 № 101-ФЗ «Об обороте земель сельскохозяйственного назначения» (далее - Федеральный закон № 101-ФЗ) не востребованной земельной долей может быть признана земельная доля, сведения о собственнике которой не содержатся в принятых до дня вступления в силу Федерального закона от 13 июля 2015 года № 218-ФЗ «О государственной регистрации недвижимости» решениях органов местного самоуправления о приватизации сельскохозяйственных угодий.

12 августа 2024 г. постановлением администрации Мирновского сельского поселения Симферопольского района Республики Крым (далее – Администрация) №147/02-05/24 утвержден список земельных долей из земель коллективной собственности бывшего КСП «Пригородное», которые могут быть признаны не востребованными по основаниям, указанным в п. 2 ст. 12.1 Федерального закона №101-ФЗ (далее - список не востребованных земельных долей).

Список не востребованных земельных долей указан в приложении к настоящему объявлению.

Администрация публикует список не востребованных земельных долей в средствах массовой информации, размещает на своем официальном сайте в сети "Интернет" и на информационных щитах, расположенных на территории Мирновского сельского поселения Симферопольского района Республики Крым (ч. 4 ст. 12.1 Федерального закона № 101-ФЗ).

Список не востребованных земельных долей представляется Администрацией на утверждение общему собранию участников долевой собственности бывшего КСП «Пригородное» (ч. 5 ст. 12.1 Федерального закона № 101-ФЗ).

Лица, считающие, что принадлежащие им земельные доли необоснованно включены в список не востребованных земельных долей, вправе представить в письменной форме возражения в Администрацию и заявить об этом на общем собрании участников долевой собственности, что является основанием для исключения указанных земельных долей из списка не востребованных земельных долей (ч. 6 ст. 12.1 Федерального закона № 101-ФЗ).

Общее собрание участников долевой собственности Бывшего КСП «Пригородное» назначено на 11.00. 21 ноября 2024 г в здании по месту нахождения Администрации.

С даты утверждения списка не востребованных земельных долей общим собранием участников долевой собственности бывшего КСП «Пригородное» земельные доли, сведения о которых включены в указанный список, признаются не востребованными. В случае, если общим собранием участников долевой собственности в течение четырех месяцев со дня опубликования указанного списка не принято решение по вопросу о не востребованных земельных долях, Администрация утверждает такой список самостоятельно (ч. 7 ст. 12.1 Федерального закона № 101-ФЗ).

С 1 января 2025 года лицо, чья земельная доля признана не востребованной, утрачивает право собственности на такую земельную долю, а Администрация приобретает на указанную земельную долю право муниципальной собственности (ч. 2 ст. 19.3 Федерального закона № 101-ФЗ).

## СПИСОК

список земельных долей из земель коллективной собственности бывшего КСП «Пригородное», которые могут быть признаны не востребовавшими

№ п/п	Местоположение земельных долей, которые могут быть признаны не востребовавшими
1.	Республика Крым, Мирновское сельское поселение, лот № 1, земельный участок № 10, площадью 22600 кв.м, согласно приложению 1.
2.	Республика Крым, Мирновское сельское поселение, лот № 1, земельный участок № 16, площадью 17500 кв.м, согласно приложению 1.
3.	Республика Крым, Мирновское сельское поселение, лот № 2, земельный участок № 1, площадью 40589 кв.м, согласно приложению 2.
4.	Республика Крым, Мирновское сельское поселение, лот № 2, земельный участок № 9, площадью 41469 кв.м, согласно приложению 2.
5.	Республика Крым, Мирновское сельское поселение, лот № 3, земельный участок № 7, площадью 2,0545 кв.м, согласно приложению 3.
6.	Республика Крым, Мирновское сельское поселение, лот № 4, земельный участок № 6, площадью 15891 кв.м, согласно приложению 4.
7.	Республика Крым, Мирновское сельское поселение, лот № 5, земельный участок № 9, площадью 40567 кв.м, согласно приложению 5.
8.	Республика Крым, Мирновское сельское поселение, лот № 5, земельный участок № 10, площадью 65732 кв.м, согласно приложению.
9.	Республика Крым, Мирновское сельское поселение, лот № 5, земельный участок № 34, площадью 36544 кв.м, согласно приложению 5.
10.	Республика Крым, Мирновское сельское поселение, лот № 8, земельный участок № 23, площадью 20502 кв.м, согласно приложению 6.
11.	Республика Крым, Мирновское сельское поселение, лот № 20, земельный участок № 9, площадью 20300 кв.м, согласно приложению 7.
12.	Республика Крым, Мирновское сельское поселение, лот № 20, земельный участок № 11, площадью 21800 кв.м, согласно приложению 7.
13.	Республика Крым, Мирновское сельское поселение, лот № 20, земельный участок № 13, площадью 22100 кв.м, согласно приложению 7.
14.	Республика Крым, Мирновское сельское поселение, лот № 20, земельный участок № 20, площадью 20300 кв.м, согласно приложению 7.
15.	Республика Крым, Мирновское сельское поселение, лот № 20, земельный участок № 29, площадью 25300 кв.м, согласно приложению 7.

Схема распадавки контура лота № 1  
на земельные участки (пан)

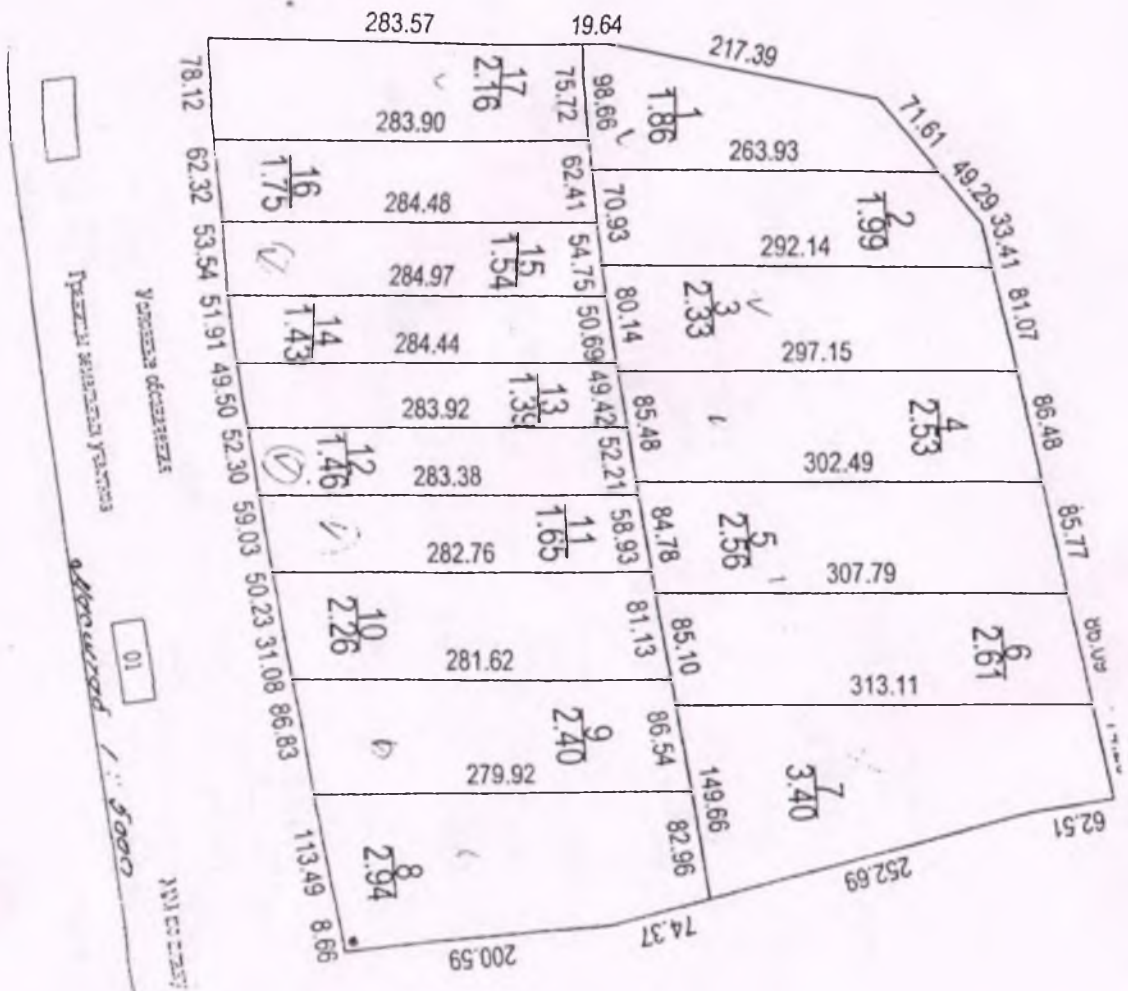


Схема распаевки контура лота № 2  
на земельные участки (пай)

1:5000

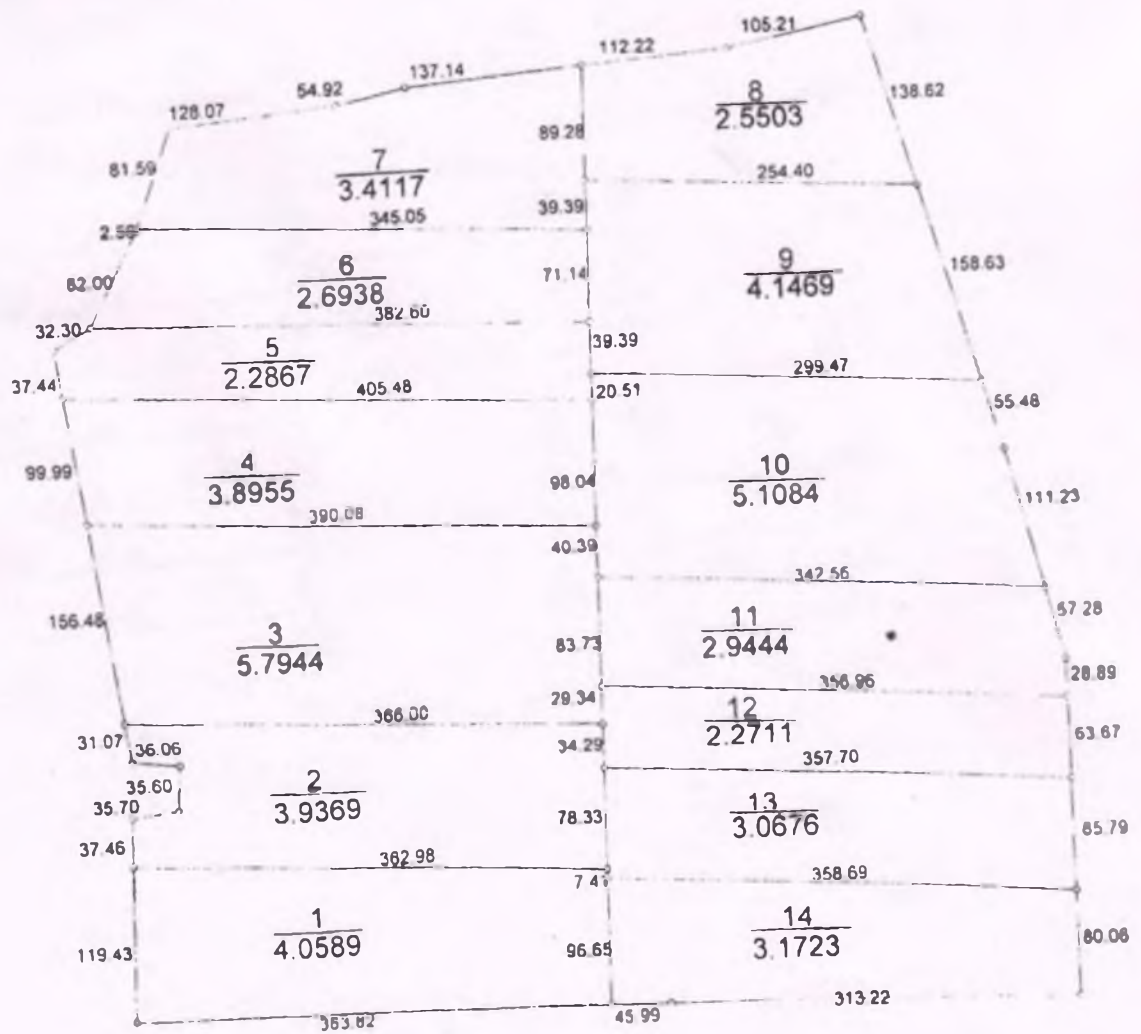


Схема распековки контура лота № 3  
на земельные участки (паи)

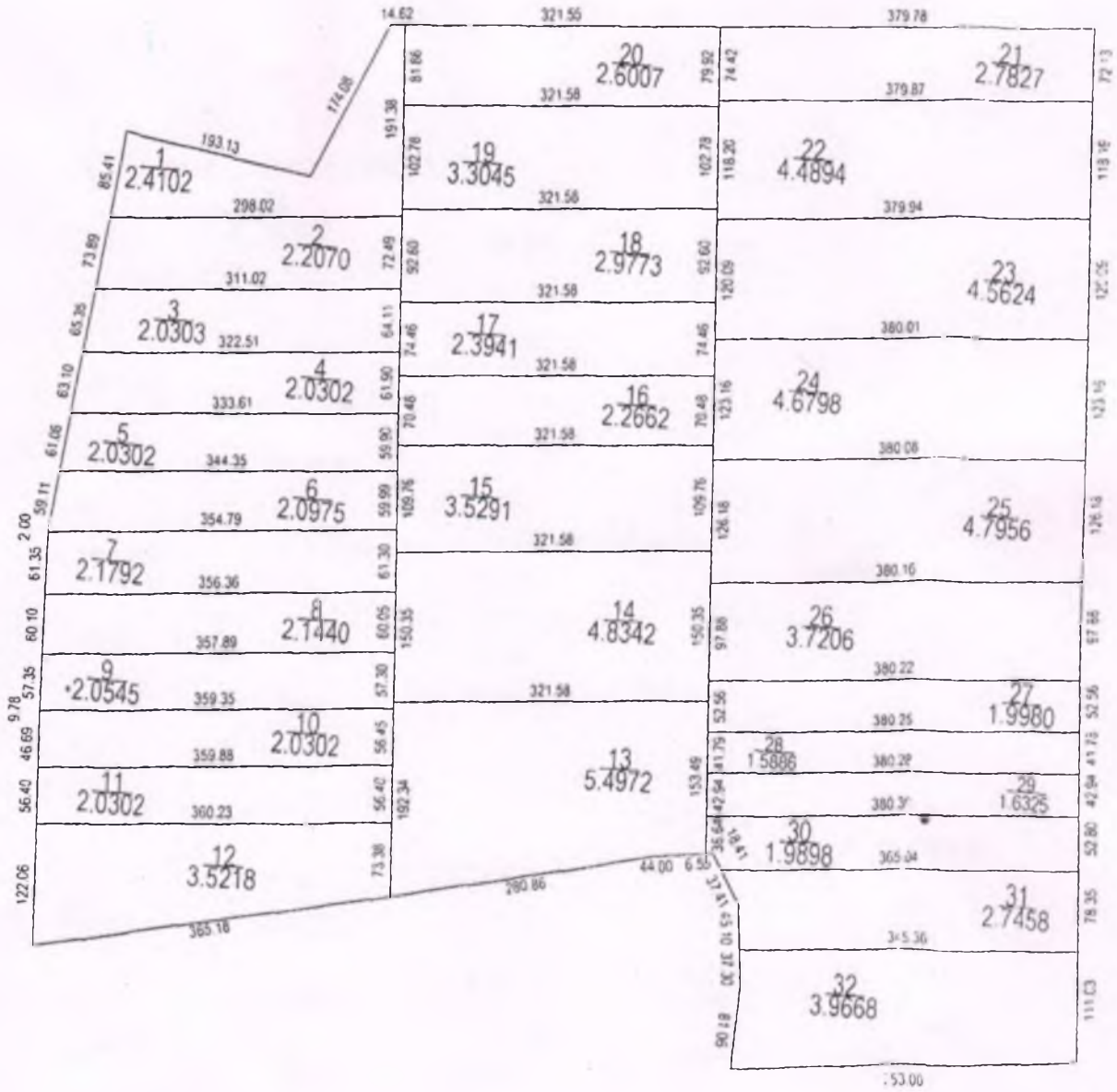


Схема распаевки контура лота № 4  
на земельные участки (паи)




Схема распеивки контура лота № 5  
на земельные участки (паи)




Схема распековки контура лота № 8  
на земельные участки (паи)

1:7000

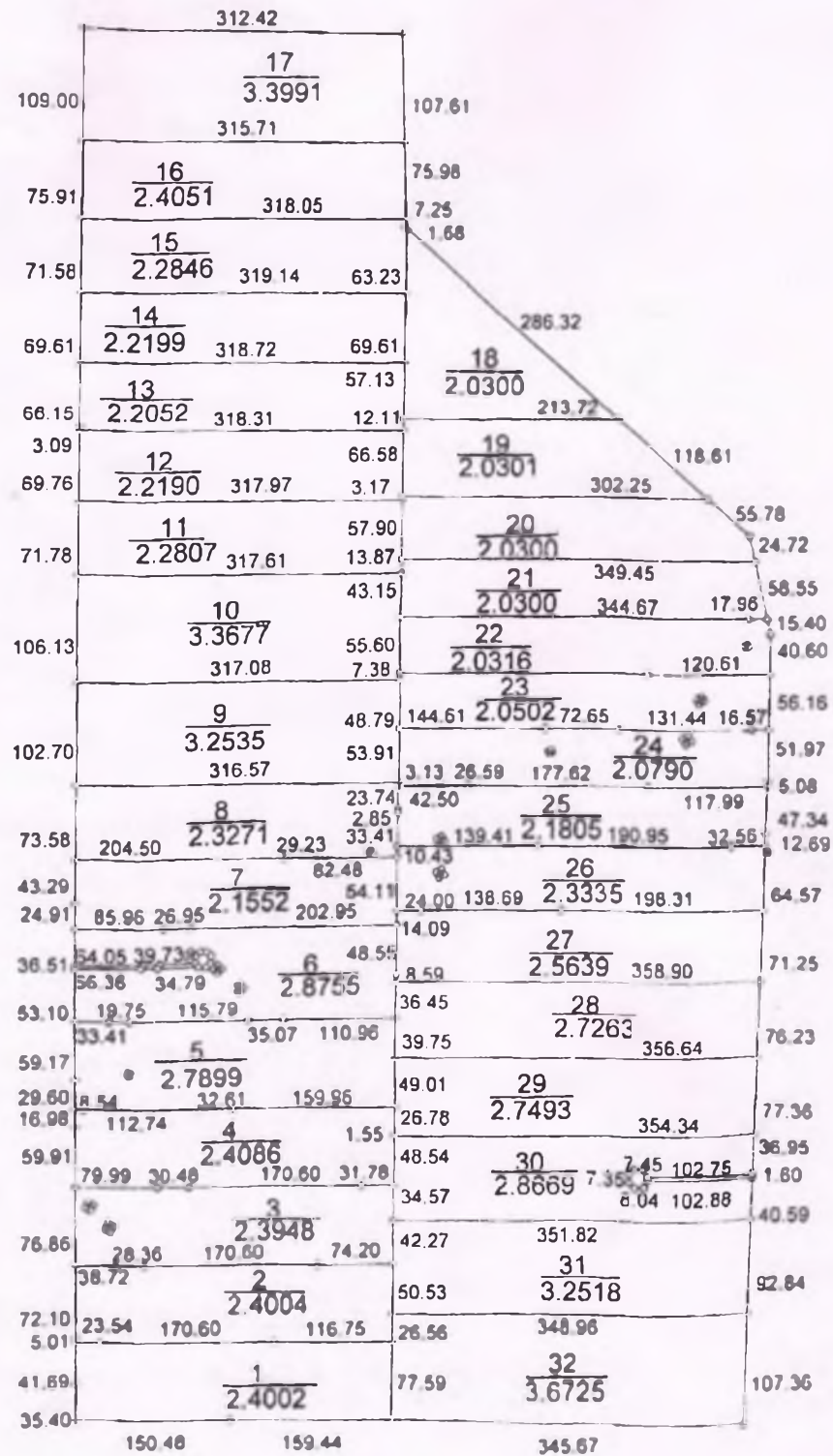




Схема распаевки контура лота № 20  
на земельные участки (паи)

