

КАРТА (ПЛАН)

Публичный сервитут для размещения инженерного сооружения по объекту: «Строительство газопровода к объекту: «Комплекс многоквартирных жилых домов ЖК «Семейный», расположенному по адресу: Республика Крым, Симферопольский район, Мирновское сельское поселение (кад. номера 90:12:090501:10303, 90:12:090501:10304, 90:12:090501:10305). 1, 2 этапы»

(наименование объекта землеустройства)

Титульный лист

1. Сведения о заказчике землеустроительных работ:

О физическом лице:

Фамилия, имя, отчество (отчество указывается при наличии) _____

О юридическом лице, органе государственной власти, органе местного самоуправления:

Полное наименование Государственное унитарное предприятие Республики Крым "Крымгазсети"

Страна регистрации (инкорпорации) (указывается в отношении иностранного юридического лица) _____

фамилия и инициалы уполномоченного представителя, его должность, реквизиты доверенности (если представитель действует по доверенности)

Дорошенко Евгений Викторович, Начальник Департамента капитального строительства

Доверенность № 14, от 29 декабря 2023 г., выдан (составлен) ГУП РК "Крымгазсети"

Подпись _____

Дата _____

«16» 02 2026г.



Место для оттиска печати заказчика

2. Сведения об исполнителе землеустроительных работ:

Об индивидуальном предпринимателе:

Фамилия, имя, отчество (отчество указывается при наличии) _____

Идентификационный номер налогоплательщика _____

Контактный телефон и почтовый адрес _____

Номер квалификационного аттестата кадастрового инженера (если исполнителем является кадастровый инженер) _____

О юридическом лице:

Полное наименование _____

Общество с ограниченной ответственностью "КРТ Система"

Основной государственный регистрационный номер _____

1117746531320

Контактный телефон и почтовый адрес _____

+7(812)245-33-96

192007, г. Санкт-Петербург, Лиговский пр-кт, д. 254 лит. В, пом. 7-Н

Фамилия и инициалы уполномоченного представителя, его должность, реквизиты доверенности (если представитель действует по доверенности) _____

Сведения о кадастровом инженере

Никифорова Наталья Олеговна, квалификационный аттестат № 82-16-460

Подпись _____

Дата _____

« 15» февраля 2026 г.



Место для оттиска печати лица, составившего карту (план) объекта землеустройства

3. Сведения о согласовании карты (плана) объекта землеустройства:

КАРТА (ПЛАН)

Публичный сервитут для размещения инженерного сооружения по объекту: «Строительство газопровода к объекту: «Комплекс многоквартирных жилых домов ЖК «Семейный», расположенному по адресу: Республика Крым, Симферопольский район, Мирновское сельское поселение (кад. номера 90:12:090501:10303, 90:12:090501:10304, 90:12:090501:10305). 1, 2 этапы»

(наименование объекта землеустройства)

Титульный лист

Полное наименование органа (организации), с которым осуществляется согласование, фамилия и инициалы уполномоченного лица, его должность

Реквизиты письма (дата и номер, если согласование оформлено в виде письма)

Подпись _____

Дата _____

Место для оттиска печати органа (организации), с которым осуществляется согласование

4. Информация о передаче карты (плана) объекта землеустройства в государственный фонд данных, полученных в результате проведения землеустройства:

Регистрационный № _____

Дата передачи _____

«__» _____ 20__ г.

(наименование органа (организации), осуществляющего хранение землеустроительной документации)

КАРТА (ПЛАН)

Публичный сервитут для размещения инженерного сооружения по объекту: «Строительство газопровода к объекту: «Комплекс многоквартирных жилых домов ЖК «Семейный», расположенному по адресу: Республика Крым, Симферопольский район, Мирновское сельское поселение (кад. номера 90:12:090501:10303, 90:12:090501:10304, 90:12:090501:10305). 1, 2 этапы»

(наименование объекта землеустройства)

№ п/п	Содержание	Номера листов
1	2	3
1	Основания для проведения землеустроительных работ и исходные данные	4
2	Сведения об объекте землеустройства	5
3	Сведения о местоположении границ объекта землеустройства	6
4	Сведения о местоположении измененных (уточненных) границ объекта землеустройства	7
5	План границ объекта землеустройства	8

КАРТА (ПЛАН)

Публичный сервитут для размещения инженерного сооружения по объекту: «Строительство газопровода к объекту: «Комплекс многоквартирных жилых домов ЖК «Семейный», расположенному по адресу: Республика Крым, Симферопольский район, Мирновское сельское поселение (кад. номера 90:12:090501:10303, 90:12:090501:10304, 90:12:090501:10305). 1, 2 этапы»

(наименование объекта землеустройства)

Основания для проведения землеустроительных работ и исходные данные**Перечень документов**

№ п/п	Наименование и реквизиты документа	Сведения об органе (организации), подготовившем или принявшем документ
1	2	3
1	Постановление Правительства РФ № 621 от 30.07.2009 г. "Об утверждении формы карты (плана) объекта землеустройства и требований к ее составлению" № 621, от 30 июля 2009 г.	выдан (составлен) Правительство Российской Федерации
2	Постановление Правительства РФ № 878 от 20.11.2000 г. "Об утверждении Правил охраны газораспределительных сетей" № 878, от 20 ноября 2000 г.	выдан (составлен) Правительство Российской Федерации
3	Федеральный закон № 78-ФЗ от 18.06.2001 г. "О землеустройстве" № 78-ФЗ, от 18 июня 2001 г.	выдан (составлен) Государственная Дума РФ
4	Приказ Федеральной службы государственной регистрации, кадастра и картографии № П/0004, от 13 января 2021 г.	выдан (составлен) Федеральной службой государственной регистрации, кадастра и картографии
5	Закон Республики Крым "О размещении инженерных сооружений" № 74-ЗРК, от 15 сентября 2014 г.	выдан (составлен) Государственный Совет Республики Крым
6	— № 14, от 9 декабря 2023 г.	выдан (составлен) Государственное унитарное предприятие Республики Крым "Крымгазсети"
7	Договор № 09-25-П-1, от 24 сентября 2025 г.	
8	Кадастровый план территории № КУВИ-001/2025-228281700, от 17 декабря 2025 г.	выдан (составлен) Государственный комитет по государственной регистрации и кадастру Республики Крым
9	Кадастровый план территории № КУВИ-001/2025-229777466, от 19 декабря 2025 г.	выдан (составлен) Государственный комитет по государственной регистрации и кадастру Республики Крым
10	Кадастровый план территории № КУВИ-001/2025-228552780, от 17 декабря 2025 г.	выдан (составлен) Государственный комитет по государственной регистрации и кадастру Республики Крым

ГРАФИЧЕСКОЕ ОПИСАНИЕ
местоположения границ населенных пунктов, территориальных
зон, особо охраняемых природных территорий, зон с особыми
условиями использования территории

Публичный сервитут для размещения инженерного сооружения по объекту: «Строительство газопровода к объекту: «Комплекс многоквартирных жилых домов ЖК «Семейный», расположенному по адресу: Республика Крым, Симферопольский район, Мирновское сельское поселение (кад. номера 90:12:090501:10303, 90:12:090501:10304, 90:12:090501:10305). 1, 2 этапы»

Раздел 1

Сведения об объекте

№ п/п	Характеристики объекта	Описание характеристик
1	2	3
1	Местоположение объекта	295006, Республика Крым, Симферопольский район, село Мирное.
2	Площадь объекта ± величина погрешности определения площади (P ± ΔP)	6 961 ± 29 м ²
3	Иные характеристики объекта	Вид объекта реестра границ: Граница публичного сервитута Кадастровый номер квартала: 90:00:000000 Вид или наименование публичного сервитута по документу: Публичный сервитут для размещения инженерного сооружения: "Строительство газопровода к объекту: "Комплекс многоквартирных жилых домов ЖК "Семейный" Цель установления публичного сервитута: для размещения инженерного сооружения: "Строительство газопровода к объекту: "Комплекс многоквартирных жилых домов ЖК "Семейный" Срок публичного сервитута: продолжительность: 5 лет Обладатель публичного сервитута: Юридическое лицо, зарегистрированное в Российской Федерации ГОСУДАРСТВЕННОЕ УНИТАРНОЕ ПРЕДПРИЯТИЕ РЕСПУБЛИКИ КРЫМ "КРЫМГАЗСЕТИ" (ИНН: 9102016743, ОГРН: 1149102024906, адрес эл. почты: guprk@crimeagasnet.ru, почтовый адрес: 295001, Республика Крым, г. Симферополь, Училищная ул., д. 42 "а").

Раздел 2

Сведения о местоположении границ объекта

1. Система координат СК-63, зона 5

2. Сведения о характерных точках границ объекта

Обозначение характерных точек границ	Координаты, м		Метод определения координат характерной точки	Средняя квадратическая погрешность положения характерной точки (Mt), м	Описание обозначения точки на местности (при наличии)
	X	Y			
1	2	3	4	5	6
10	4 975 551,79	5 188 052,92	Аналитический метод	0,10	—
2	4 975 546,99	5 188 046,89	Аналитический метод	0,10	—
3	4 975 553,67	5 188 041,89	Аналитический метод	0,10	—
4	4 975 554,77	5 188 040,39	Аналитический метод	0,10	—
5	4 975 568,78	5 188 029,27	Аналитический метод	0,10	—
6	4 975 577,64	5 188 030,81	Аналитический метод	0,10	—
7	4 975 616,25	5 187 999,73	Аналитический метод	0,10	—
8	4 975 611,99	5 187 993,88	Аналитический метод	0,10	—
9	4 975 625,62	5 187 983,10	Аналитический метод	0,10	—
10	4 975 620,15	5 187 976,24	Аналитический метод	0,10	—
11	4 975 742,59	5 187 872,85	Аналитический метод	0,10	—
12	4 975 753,76	5 187 859,26	Аналитический метод	0,10	—
13	4 975 778,33	5 187 839,15	Аналитический метод	0,10	—
14	4 975 799,04	5 187 822,19	Аналитический метод	0,10	—
15	4 975 901,26	5 187 738,51	Аналитический метод	0,10	—
16	4 975 896,60	5 187 734,87	Аналитический метод	0,10	—
17	4 975 951,95	5 187 689,69	Аналитический метод	0,10	—
18	4 976 069,29	5 187 594,26	Аналитический метод	0,10	—
19	4 976 073,68	5 187 596,97	Аналитический метод	0,10	—
20	4 976 078,16	5 187 599,80	Аналитический метод	0,10	—
21	4 976 053,76	5 187 619,39	Аналитический метод	0,10	—
22	4 975 903,62	5 187 739,87	Аналитический метод	0,10	—
23	4 975 904,56	5 187 741,01	Аналитический метод	0,10	—
24	4 975 898,66	5 187 745,89	Аналитический метод	0,10	—
25	4 975 849,22	5 187 786,76	Аналитический метод	0,10	—
26	4 975 799,79	5 187 827,63	Аналитический метод	0,10	—
27	4 975 770,83	5 187 863,94	Аналитический метод	0,10	—
28	4 975 743,19	5 187 898,32	Аналитический метод	0,10	—
29	4 975 713,07	5 187 922,98	Аналитический метод	0,10	—
30	4 975 666,49	5 187 960,77	Аналитический метод	0,10	—
31	4 975 620,46	5 187 998,12	Аналитический метод	0,10	—
9	4 975 586,15	5 188 025,95	Аналитический метод	0,10	—
10	4 975 551,79	5 188 052,92	Аналитический метод	0,10	—

3. Сведения о характерных точках части (частей) границы объекта

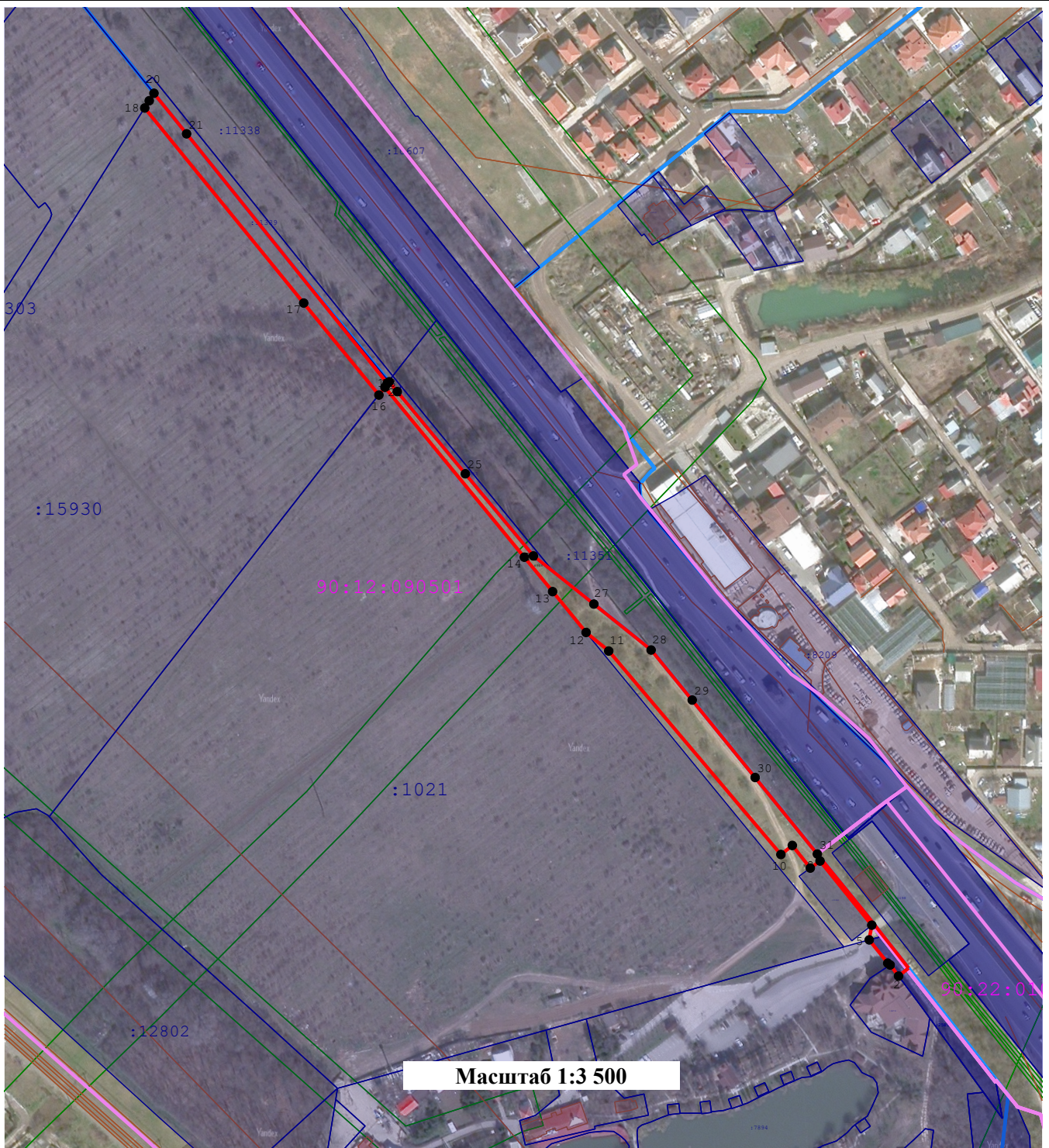
1	2	3	4	5	6
—	—	—	—	—	—

ТЕКСТОВОЕ ОПИСАНИЕ**местоположения границ населенных пунктов, территориальных зон**

Прохождение границы		Описание прохождения границы
от точки	до точки	
1	2	3
—	—	—

Схема расположения границ

Публичный сервитут для размещения инженерного сооружения по объекту: «Строительство газопровода к объекту: «Комплекс многоквартирных жилых домов ЖК «Семейный», расположенному по адресу: Республика Крым, Симферопольский район, Мирновское сельское поселение (кад. номера 90:12:090501:10303, 90:12:090501:10304, 90:12:090501:10305). 1, 2 этапы»



Масштаб 1:3 500

Условные обозначения:

● 7 - обозначение характерной точки границ публичного сервитута.

— - проектные границы публичного сервитута;

91:01:017001 - Номер кадастрового квартала

— - проектное местоположение инженерного сооружения.

:150 - границы и кадастровые номера земельных участков, сведения о которых есть в ЕГРН



КРЫМ ГАЗ СЕТИ

ГОСУДАРСТВЕННОЕ УНИТАРНОЕ ПРЕДПРИЯТИЕ РЕСПУБЛИКИ КРЫМ

295001, Республика Крым
г. Симферополь, ул. Училищная, 42, а

тел. (3652) 25 55 45
e-mail: guprk@crimeagasnet.ru

www.crimeagasnet.ru

ДОВЕРЕННОСТЬ № 14

Российская Федерация, Республика Крым, г. Симферополь
Двадцать девятое декабря две тысячи двадцать третьего года

Государственное унитарное предприятие Республики Крым «Крымгазсети» (далее – ГУП РК «Крымгазсети»), в лице директора **Надточаева Дмитрия Михайловича**, действующего на основании Устава, настоящей доверенностью уполномочивает начальника Департамента капитального строительства **Дорошенко Евгения Викторовича** (паспорт серия 0914 № 005776 от 24.05.2014г., выдан Федеральной Миграционной Службой Российской Федерации, код подразделения 900-002) представлять интересы ГУП РК «Крымгазсети» во всех государственных и негосударственных, коммерческих и некоммерческих предприятиях, учреждениях, организациях, органах государственной власти Российской Федерации и Республики Крым, органах местного самоуправления Республики Крым, с правом:

- заключать договоры на осуществление строительного контроля по строительству объектов, выполнения работ по строительству и эксплуатации дымовых и вентиляционных каналов и жестяных работ, выполнение изыскательских, проектных и земельно-кадастровых работ, в том числе по проектированию котельных;

- заключать, изменять, расторгать договоры на проведение Государственной экспертизы проектной документации, результатов инженерных изысканий, а также проверки достоверности определения стоимости по объектам капитального строительства и реконструкции, в том числе по объектам газификации;

- заключать договоры на выполнение проектных работ (создание проектной документации), выполняемых управлением проектных работ коммерческим способом (для юридических и физических лиц);

- представлять интересы ГУП РК «Крымгазсети» на заседании Правления Государственного комитета по ценам и тарифам Республики Крым и принимать участие при: установлении платы за технологические присоединения по индивидуальным проектам и утверждении размера платы за технологическое присоединение газоиспользующего оборудования к сетям газораспределения ГУП РК «Крымгазсети», расположенным на территории Республики Крым, и стандартизированных тарифных ставок, определяющих ее величину;

- получать выписки из реестров Ассоциаций «Объединение изыскателей «Геоиндустрия», «Объединение градостроительного планирования и проектирования», «Межрегиональное объединение Таврических строителей».

Для чего предоставляется право подписывать акты приемки-передачи работ/услуг, справки, акты сверки и иные документы, необходимые для исполнения договоров, полномочия, на заключение которых предоставлены настоящей доверенностью, письма, подтверждающие сметную или предполагаемую (предельную) стоимость строительства, реконструкции объекта капитального строительства, карты (планы), письма о финансировании объектов капитального строительства, реконструкции и капитального ремонта в адрес ГАУ РК «Госстройэкспертиза», представлять в органы Государственной экспертизы дополнительные документы, расчеты, материалы и пояснения, обеспечивать защиту проектных решений и сметной стоимости, устранение замечаний органов Государственной экспертизы, представлять интересы в различных учреждениях и организациях любой формы собственности, по всем вопросам, связанным с проведением экспертизы, получением сведений и заключений Государственной экспертизы, а также совершать иные законные действия, необходимые для реализации полномочий по настоящей доверенности.

Доверенность выдана без права передоверия, действительна с 01.01.2024г. по 31.12.2026г.

При расторжении трудового договора с ГУП РК «Крымгазсети» доверенность отменяется.

Подпись Дорошенко Е.В. _____ удостоверяю.

Директор



Д.М. Надточаев



**МИНИСТЕРСТВО
ЖИЛИЩНО-КОММУНАЛЬНОГО
ХОЗЯЙСТВА РЕСПУБЛИКИ КРЫМ**

МИНИСТЕРСТВО
ЖИТЛОВО-
КОМУНАЛЬНОГО
ГОСПОДАРСТВА
РЕСПУБЛИКИ КРЫМ

КЪЫРЫМ
ДЖУМХУРИЕТИНИНЪ
МЕСКЕН-КОММУНАЛЬ
ХОДЖАЛЫКЪ
НАЗИРЛИГИ

**Администрация
Мирновского сельского
поселения
Симферопольского
района Республики Крым**

Залеская ул. д. 12, г. Симферополь, Республика Крым, 295021
тел. (3652) 500-835, (3652)500-838 <http://minzhkh@nizhkh.rk.gov.ru>
ОКПО 00183928, ИНН/КПП 9102013904/910201001

06.03.2026 № 2626/02-10/2
на № 83/1 от 24.02.2026


Министерство жилищно-коммунального хозяйства Республики Крым (далее - МинЖКХ Крыма), рассмотрев письмо администрации Мирновского сельского поселения Симферопольского района Республики Крым от 24.02.2026 № 301/0228/26 по вопросу согласования карты (плана) по установлению публичного сервитута для размещения инженерного сооружения по объекту: «Строительство газопровода к объекту: «Комплекс многоквартирных жилых домов ЖК «Семейный», расположенному по адресу: Республика Крым, Симферопольский район, Мирновское сельское поселение (кад. номера 90:12:090501:10303, 90:12:090501:10304, 90:12:090501:10305) 1,2 этапы» (далее – Объект), в части компетенции сообщает.

Согласно информации, представленной подведомственными МинЖКХ Крыма предприятиями: ГУП РК «Крымтеплокоммунэнерго» и ГУП РК «Вода Крыма», в границах испрашиваемых земельных участков отсутствуют инженерные коммуникации теплоснабжения, водоснабжения и водоотведения, состоящие на балансе подведомственных предприятий, а также их охранные зоны.


На основании вышеизложенного, сообщаем о согласовании установления публичного сервитута для размещения вышеуказанного Объекта.

Министр

З. ЩЕГЛЕНКО



Исп. Семенюк А.Н.
тел.: 7 (3652) 500-870



МАШИНА О.У.Р

МІНІСТЕРСТВО
ПАЛИВА ТА ЕНЕРГЕТИКИ
РЕСПУБЛІКИ КРИМ



МИНИСТЕРСТВО
ТОПЛИВА И ЭНЕРГЕТИКИ
РЕСПУБЛИКИ КРЫМ

КЪЫРЫМ ДЖУМХУРИЕТИ
ЯКЪАРЛЫКЪ ВЕ
ЭНЕРГЕТИКАНЫЪ НАЗИРЛИГИ

ул. Набережная 60-летия СССР, д.69, г. Симферополь, 295000,
тел.: (3652) 543908, 543909, факс: (3652) 600228,
e-mail: minenergo@mtop.rk.gov.ru

От 03.03.2026 № 2089/05/1-15/4
на № 83/1 от 24.02.2026

**Администрация Мирновского сельского
поселения Симферопольского района
Республики Крым**

О согласовании карты (плана)

Министерство топлива и энергетики Республики Крым (далее – Министерство) по письму Администрации Мирновского сельского поселения Симферопольского района Республики Крым от 24.02.2026 № 301/0228/26 с привлечением подведомственных предприятий рассмотрело карту (план) зоны публичного сервитута для размещения инженерного сооружения объекта «Строительство газопровода к объекту "Комплекс многоквартирных жилых домов ЖК "Семейный" по адресу: Республика Крым, Симферопольский район, Мирновское сельское поселение (кадастровые номера 90:12:090501:10303, 90:12:090501:10304, 90:12:090501:10305)», и информирует.

Министерство по вопросам отраслевой компетенции, определенным постановлением Совета министров Республики Крым от 27.06.2014 № 153, согласовывает вышеуказанную карту (план) при условии неукоснительного выполнения требований, изложенных в заключении ГУП РК «Крымэнерго» от 02.03.2026 № 413/8304 (прилагается), а также при условии включения в решение по установлению публичного сервитута требований по обеспечению сохранности существующих инженерных сетей:

"Обязать держателя сервитута:

1. При выполнении проектно-изыскательских и строительных работ получить у эксплуатирующих организаций инженерных сетей:

- технические условия (требования) на проектирование пересечений и параллельных прохождений;

- письменные согласования на выполнение строительно-монтажных работ.

2. Выполнять изыскательские и строительные работы в границах охранных зон в присутствии представителей соответствующих эксплуатирующих организаций.

3. Обеспечить беспрепятственный доступ сотрудников эксплуатирующих организаций для выполнения работ на подведомственных им объектах, предусмотреть возможность доставки и складирования необходимых материалов и

Склад № СД 83/1/3
от 05.03.2026


размещения техники".

Приложение: в электронном виде.

С уважением,

Заместитель министра

О. ПИХТЕРЁВ



Мамыча. О. М. У.



РЕСПУБЛИКА КРЫМ
СОВЕТ МИНИСТРОВ

МИНИСТЕРСТВО КУЛЬТУРЫ

МИНИСТЕРСТВО КУЛЬТУРЫ
МЕДЕНИЕТ НАЗИРЛИГИ

295005, г. Симферополь,
Кирова пр., 13

тел./факс +7(3652) 54-44-85
e-mail: org@mkult.rk.gov.ru
web: <http://mkult.rk.gov.ru>

от 27.02.2026 № 5211/33-02/1

на № 82 от 24.02.2026

**Администрация
Мирновского сельского поселения
Симферопольского района
Республики Крым**

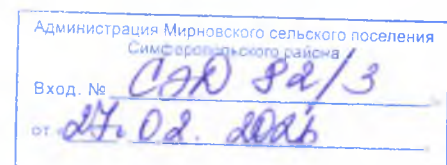

Министерством культуры Республики Крым рассмотрено обращение о согласовании карты (плана) публичного сервитута для размещения инженерных сооружений объекта "Строительство газопровода к объекту: "Комплекс многоквартирных жилых домов ЖК "Семейный".

Министерство культуры Республики Крым согласовывает указанную карту (план).

В соответствии с пунктом 4 статьи 36 Федерального закона от 25.06.2002 № 73-ФЗ "Об объектах культурного наследия (памятниках истории и культуры) народов Российской Федерации" в случае обнаружения в ходе проведения изыскательских, проектных, земляных, строительных, мелпоративных, хозяйственных работ и иных работ объекта, обладающего признаками объекта культурного наследия, в том числе объекта археологического наследия, заказчик указанных работ, технический заказчик (застройщик) объекта капитального строительства, лицо, проводящее указанные работы, обязаны незамедлительно приостановить указанные работы и в течение трех дней со дня обнаружения такого объекта направить в региональный орган охраны объектов культурного наследия письменное заявление об обнаруженном объекте культурного наследия либо заявление в форме электронного документа, подписанного усиленной квалифицированной электронной подписью в соответствии с требованиями Федерального закона от 06.04.2011 № 63-ФЗ "Об электронной подписи".

Заместитель министра

Л. МЕМЕТОВА



Исп. Дьяченко Д.Ю.
тел.: 73652574152

Мальгина О. М.



ДЕРЖАВНИЙ КОМИТЕТ
ПО ВОДНОМУ
ГОСПОДАРСТВУ
ТА МЕЛНОРАЦІЇ
РЕСПУБЛІКИ КРИМ

ГОСУДАРСТВЕННЫЙ
КОМИТЕТ ПО ВОДНОМУ
ХОЗЯЙСТВУ
И МЕЛНОРАЦИИ
РЕСПУБЛИКИ КРЫМ

КЪЫРЫМ
ДЖУМХУРНЕТНИНИЪ СУВ
ХОДЖАЛЫГЪЫ ВЕ
МЕЛНОРАЦИЯ БОЮНДЖА
ДЕВЛЕТ КОМИТЕТИ

Адрес: ул. Киевская, д. 77/4, г. Симферополь, Республика Крым, 295034
Телефон: +7 (3652) 27-63-58, + 7(3652) 73-32-27 E-mail: gkvod@gkvod.rk.gov.ru

от 24.02.2026 №3409/05-21/1

на № 82/1 от 24.02.2026

**Администрация
Мирновского сельского поселения
Симферопольского района
Республики Крым**

Рассмотрев межведомственный запрос, Государственный комитет по водному хозяйству и мелiorации Республики Крым в части своей компетенции, сообщает.

На основании сведений из Государственного водного реестра, в соответствии с представленными картографическими материалами, материалами публичной кадастровой карты Национальной системы пространственных данных Российской Федерации (<https://nspd.gov.ru/map>), в границах запрашиваемого карта (плана) Публичный сервитут для размещения инженерного сооружения по объекту: «Строительство газопровода к объекту: «Комплекс многоквартирных жилых домов ЖК «Семейный», расположенному по адресу: Республика Крым, Симферопольский район, Мирновское сельское поселение (кад.номера 90:12:090501:10303, 90:12:090501:10304, 90:12:090501:10305). 1, 2 этапы», площадью 6961+/-29кв.м, расположенный по адресу: Республика Крым, Симферопольский район, село Мирное, внутренние водные объекты, их водоохранные зоны, а также объекты государственной мелiorативной сети отсутствуют.

Учитывая вышесказанное, Государственный комитет по водному хозяйству и мелiorации Республики Крым в части своей компетенции считает возможным согласовать представленный карта (плана) Публичный сервитут для размещения инженерного сооружения по объекту: «Строительство газопровода к объекту: «Комплекс многоквартирных жилых домов ЖК «Семейный», расположенному по адресу: Республика Крым, Симферопольский район, Мирновское сельское поселение (кад.номера 90:12:090501:10303, Мирновского сельского поселения

Вход. №

от

СД 82/1/4
03.03.2026

90:12:090501:10304, 90:12:090501:10305). 1, 2 этапы», площадью 6961+-29кв.м.

Заместитель председателя

Е. ТИМОШИК



Подлинник электронного документа, подписанного ЭП, хранится в системе электронного документооборота Республики Крым.

СВЕДЕНИЕ О СЕРТИФИКАТЕ ЭП

Кому выдан: Тимошик Елена Николаевна
Кем выдан: 8F1DF6DE3658E8E5A5649324564489D6D5C17442
Действителен: с 21.08.2025 до 14.11.2026

мелюшья О.У



АДМІНІСТРАЦІЯ
СІМФЕРОПОЛЬСЬКОГО
РАЙОНУ
РЕСПУБЛІКИ КРИМ

АДМИНИСТРАЦИЯ
СИМФЕРОПОЛЬСКОГО
РАЙОНА
РЕСПУБЛИКИ КРЫМ

КЪЫРЫМ
ДЖУМХУРИЕТИНИНЬ
СИМФЕРОПОЛЬ
РАЙОН
МЕМУРНЕТИ

ул. Павленко, 1, г. Симферополь, Республика Крым, Российская Федерация 295051, тел./факс: (3652) 57-64-00,
E-mail: kanc@simfmo.rk.gov.ru, ОГРН 1149102124192

от 27.02.2026 № 58/5356/01-108/1

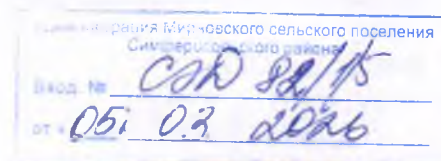
на № 82/1 от 24.02.2026

**Администрация Мирновского
сельского поселения
Симферопольского района Республики
Крым**

Администрация Симферопольского района Республики Крым, рассмотрев Ваше письмо по вопросу согласования установления публичного сервитута на объект: ««Строительство газопровода к объекту: «Комплекс многоквартирных жилых домов ЖК «Семейный», расположенному по адресу: Республика Крым, Симферопольский район, Мирновское сельское поселение» (кад. номера 90:12:090501:10303, 90:12:090501:10304, 90:12:090501:10305). 1,2 этапы», согласно предоставленной Карта (плану), расположенный на территории Мирновского сельского поселения, Симферопольского района Республики Крым, в рамках компетенции сообщает.

Согласно генеральному плану Мирновского сельского поселения Симферопольского района Республики Крым и градостроительным регламентам, утвержденным в составе правил землепользования и застройки Мирновского сельского поселения Симферопольского района Республики Крым публичный сервитут расположен в границах населенного пункта в зоне делового, общественного и коммерческого назначения, (О-1).

Учитывая высокую стратегическую важность указанного объекта и фактическое его расположение, в части касающейся считаем возможным согласовать предоставленную Карту (план) при условии отсутствия возражений администрации Мирновского сельского поселения, а также соблюдения прав собственников земельных участков, попадающих в зону действия публичного



сервитута планируемого объекта в соответствии с действующим законодательством.

Заместитель главы администрации -
Главный архитектор района

И. ЗАЯЦ



Подлинник электронного документа, подписанного ЭП, хранится в системе электронного документооборота Республики Крым

СВЕДЕНИЯ О СЕРТИФИКАТЕ ЭП

Кому выдан: Заяц Ирина Вячеславовна
Кем выдан: 8F1DF6DE3658E5E5A5649324564489D6D5C17442
Действителен: с 12.03.2025 до 05.06.2026